

# Kecamatan **SEKARAN** DALAM ANGKA

# 2019



**BADAN PUSAT STATISTIK  
KABUPATEN LAMONGAN**  
*BPS-Statistics of Lamongan Regency*

**Kecamatan**  
**SEKARAN**  
**DALAM ANGKA**

**2019**



# **Kecamatan Sekaran Dalam Angka 2019**

**ISSN:** -

**ISBN:** -

**No. Publikasi:** 3524210.1901

**Katalog** : 1102001.3524.210

**Ukuran Buku:** 14, 8 cm x 21 cm

**Jumlah Halaman:** vi + 156 halaman

**Naskah:**

Badan Pusat Statistik Kabupaten Lamongan

**Gambar Kover oleh:**

Badan Pusat Statistik Kabupaten Lamongan

**Ilustrasi Kover:**

Gerbang Selamat Datang Kabupaten Lamongan

**Diterbitkan oleh:**

© BPS Kabupaten Lamongan

**Dicetak oleh:**

CV. Azka Putra Pratama Surabaya

**Dilarang mengumumkan, mendistribusikan, mengomunikasikan,  
dan/atau menggandakan sebagian atau seluruh isi buku ini untuk tujuan  
komersial tanpa izin tertulis dari Badan Pusat Statistik**

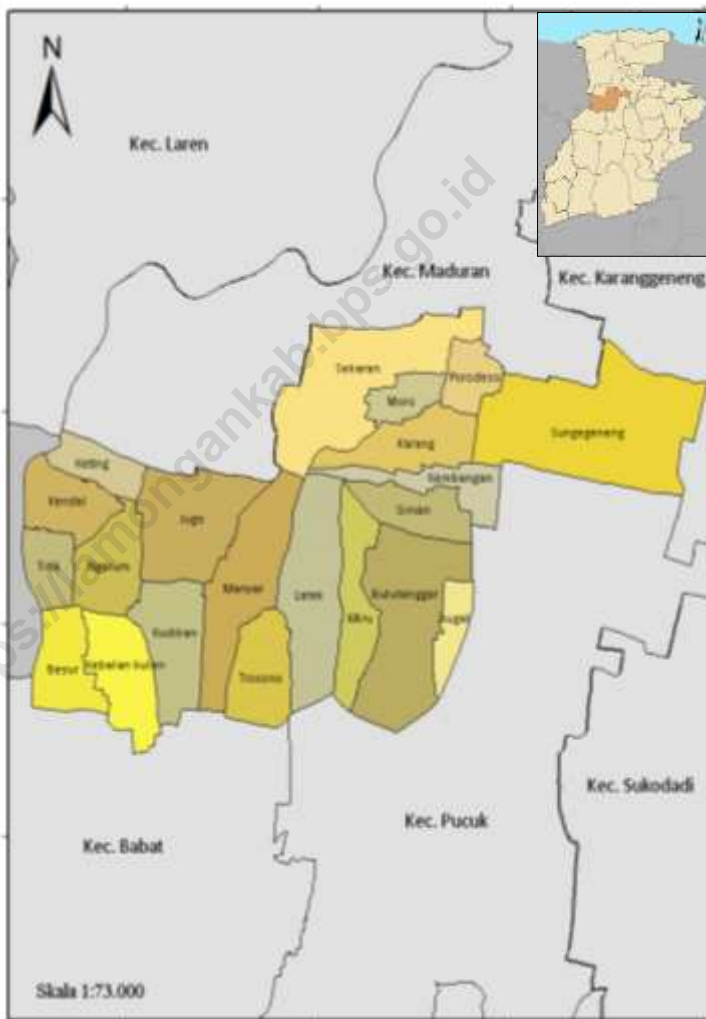
# Peta Administrasi Kecamatan Sekaran

112°14'

112°16'

112°18'

112°20'



**KEPALA BADAN PUSAT STATISTIK  
KABUPATEN LAMONGAN**



**ELLYN.T.BRAHMANA**



## **KATA SAMBUTAN**

Kecamatan Sekaran Dalam Angka 2019 merupakan publikasi tahunan yang diterbitkan oleh BPS Kabupaten Lamongan. Disadari bahwa publikasi ini belum sepenuhnya memenuhi harapan pihak pemakai data khususnya para perencana, namun diharapkan dapat membantu melengkapi penyusunan rencana pembangunan di Kabupaten Lamongan Khususnya Kecamatan Sekaran.

Publikasi ini dapat terwujud berkat kerja sama dan bantuan dari berbagai pihak baik instansi pemerintah maupun swasta. Kepada semua pihak yang telah memberikan bantuan disampaikan penghargaan dan terima kasih yang sebesar-besarnya.

Walaupun publikasi ini telah disiapkan sebaik-baiknya, namun disadari masih ada kekurangan dan kesalahan yang terjadi. Untuk perbaikan publikasi ini, tanggapan dan saran yang bersifat konstruktif dari para pemakai sangat diharapkan.

Lamongan , Agustus 2019  
Kepala Badan Pusat Statistik  
Kabupaten Lamongan

**ELLYN.T.BRAHMANA**



## **KATA PENGANTAR**

Puji syukur kami panjatkan kehadirat ALLAH SWT atas terbitnya buku “KECAMATAN SEKARAN DALAM ANGKA 2019”. Buku ini merupakan kumpulan data yang berisi mengenai data geografis dan iklim, pemerintahan, penduduk, sosial, pertanian, industri dan perdagangan, perhubungan dan pariwisata, serta ekonomi dan keuangan.

Data yang disajikan bersumber dari kompilasi data dinas/instansi terkait yang ada di wilayah Kecamatan Sekaran dan survei yang dilaksanakan oleh BPS Kabupaten Lamongan.

Harapan kami publikasi ini bermanfaat bagi para konsumen data, utamanya pemerintah daerah sebagai bahan perencanaan dan evaluasi hasil - hasil pembangunan.

Ucapan terima kasih kami sampaikan kepada semua pihak yang turut membantu, sehingga memungkinkan buku ini dapat terbit pada waktu yang telah ditetapkan.

Semoga bermanfaat bagi kemajuan pembangunan Kecamatan Sekaran.

Lamongan , Agustus 2019

**ABDUL ROKHIM**

## DAFTAR ISI

<b>PETA WILAYAH KECAMATAN .....</b>	<b>III</b>
<b>FOTO KEPALA BPS KAB. LAMONGAN.....</b>	<b>IV</b>
<b>SAMBUTAN KEPALA BPS KABUPATEN LAMONGAN.....</b>	<b>V</b>
<b>KATA PENGANTAR.....</b>	<b>VI</b>
<b>DAFTAR ISI .....</b>	<b>VII</b>
<b>ULASAN-ULASAN</b>	
1. Ulasan BAB I .....	2
2. Ulasan BAB II .....	13
3. Ulasan BAB III .....	25
4. Ulasan BAB IV .....	50
5. Ulasan BAB V .....	105
6. Ulasan BAB VI .....	113
7. Ulasan BAB VII .....	130
8. Ulasan BAB VII .....	138
9. Ulasan BAB IX .....	148
<b>DAFTAR GAMBAR</b>	
Gambar 1.1 Luas Wilayah Kecamatan Sekaran.....	3
Gambar 2.1 Jumlah Dusun, RT dan RW.....	14
Gambar 3.1 Jumlah Penduduk Kecamatan Sekaran .....	27
Gambar 4.1 Piramida Penduduk Kecamatan Sekaran.....	28
Gambar 5.1 Jumlah Populasi Ternak.....	106
Gambar 6.1 Jumlah Produksi Pertanian Kecamatan Sekaran.....	107
Gambar 7.1 Persentase Industri Kecamatan Sekaran.....	125
Gambar 8.1 Banyaknya Sarana Perdagangan Kecamatan Sekaran.....	131
Gambar 9.1 Persentase Panjang Jalan Kecamatan Sekaran.....	139
Gambar 10.1 Grafik pemasukan PBB Kecamatan Sekaran.....	149



**TABEL-TABEL :**

<b>Nomor Tabel</b>	<b>Uraian</b>	<b>Hal.</b>
(1)	(2)	(3)
<b>1. LETAK DAN GEOGRAFIS</b>		
1.1.1	Luas Wilayah Desa.....	4
1.1.2	Tinggi dari Permukaan Laut .....	5
1.1.3	Jarak Dari Desa ke Ibukota Kecamatan.....	6
1.1.4	Jarak Antar Desa.....	7
1.1.5	Koordinat Kantor Desa.....	8
1.2.1	Jumlah Hari Hujan dan Curah Hujan.....	9
1.2.2	Perkembangan Hari Hujan.....	10
1.2.3	Perkembangan Curah Hujan.....	11
<b>2. PEMERINTAHAN</b>		
2.1	Camat Sekaran Periode 1995-2018.....	15
2.2	Kepala Desa dan Sekretaris Desa .....	16
2.3	Desa menurut Status Hukum .....	17
2.4	Desa menurut Kategori LPM dan Tingkat Perkembangan.....	18
2.5	Jumlah Dusun dan Tempat Kantor Desa .....	19
2.6	Jumlah Dusun, Rukun Warga dan Rukun Tetangga .....	20
2.7	Jumlah Perangkat Desa menurut Jenis Jabatan dan Pendidikan..	21
2.8	Jumlah Perangkat Desa Menurut Jenis jabatan dan pendidikan ..	23
<b>3. PENDUDUK DAN TENAGA KERJA</b>		
3.1.1	Jumlah Penduduk menurut Jenis Kelamin.....	28
3.1.2	Jumlah Penduduk yang Lahir menurut Jenis Kelamin.....	29
3.1.3	Jumlah Penduduk yang Mati menurut Jenis Kelamin.....	30
3.1.4	Jumlah Penduduk yang Datang menurut Jenis Kelamin.....	31
3.1.5	Jumlah Penduduk yang Pindah menurut Jenis Kelamin.....	32

Nomor Tabel	Uraian	Hal.
(1)	(2)	(3)
3.1.6	Jumlah Penduduk, Rumah Tangga dan Kepadatan.....	33
3.1.7	Penduduk menurut Kewarganegaraan.....	34
3.1.8	Perkembangan Jumlah Penduduk .....	35
3.1.9	Persentasi Persebaran Penduduk.....	36
3.1.10	Penduduk menurut Umur.....	37
3.1.11	Penduduk Laki Laki Menurut Kelompok Umur.....	40
3.1.12	Penduduk Perempuan Menurut Kelompok Umur.....	43
3.1.13	Penduduk Wajib KTP Menurut Jenis Kelamin.....	46
3.1.14	Penduduk Yang Memiliki KTP Menurut Jenis Kelamin.....	47
<b>4. SOSIAL</b>		
4.1.1	Jumlah Fasilitas Pendidikan Negeri .....	53
4.1.2	Jumlah Fasilitas Pendidikan Swasta .....	54
4.1.3	Jumlah Sekolah, Murid dan Guru TK Negeri.....	55
4.1.4	Jumlah Sekolah, Murid dan Guru TK Swasta.....	57
4.1.5	Jumlah Sekolah, Murid dan Guru RA/BA Negeri.....	59
4.1.6	Jumlah Sekolah, Murid dan Guru RA/BA Swasta.....	61
4.1.7	Jumlah Sekolah, Murid dan Guru SD Negeri .....	63
4.1.8	Jumlah Sekolah, Murid dan Guru SD Swasta .....	65
4.1.9	Jumlah sekolah ,Murid dan Guru MI Negeri.....	67
4.1.10	Jumlah Sekolah, Murid dan Guru MI Swasta .....	69
4.1.11	Jumlah Sekolah, Murid dan Guru SMP Negeri.....	71
4.1.12	Jumlah Sekolah, Murid dan Guru SMP Swasta.....	73
4.1.13	Jumlah sekolah ,Murid dan Guru MTS Negeri.....	75
4.1.14	Jumlah Sekolah, Murid dan Guru MTs Swasta.....	77
4.1.15	Jumlah Sekolah, Murid dan Guru SMA Negeri .....	79
4.1.16	Jumlah Sekolah, Murid dan Guru SMA Swasta.....	81
4.1.17	Jumlah Sekolah,murid dan Guru MA Negeri.....	83
4.1.18	Jumlah Sekolah, Murid dan Guru MA Swasta .....	85
4.1.19	Jumlah Sekolah,Murid dan Guru SMK Negeri.....	87
4.1.20	Jumlah Sekolah, Murid dan Guru SMK Swasta .....	89
4.1.21	Jumlah Pondok Pesantren .....	91
4.1.22	Jumlah Fasilitas Olah Raga Menurut Desa .....	92

<b>Nomor Tabel</b>	<b>Uraian</b>	<b>Hal.</b>
(1)	(2)	(3)
4.2.1	Jumlah Fasilitas Kesehatan.....	94
4.2.2	Jumlah Tenaga Kesehatan Menurut Desa.....	96
4.2.3	Jumlah Wanita Usia Subur .....	97
4.2.4	Jumlah Peserta KB Aktif Menurut Alat Kontrasepsi .....	98
4.3.1	Jumlah Penduduk Menurut Agama .....	99
4.3.2	Jumlah Tempat Peribadatan.....	100
4.3.3	Jumlah Nikah, Talak, Cerai, Rujuk.....	101
4.5.1	Jumlah Hewan Qurban Dan Penerima .....	102
4.5.2	Jumlah Hewan Qurban Menurut Jenis Hewan Qurban .....	103
<b>5. PERTANIAN</b>		
5.1.1	Luas Wilayah menurut Jenis Penggunaan Tanah (Ha) .....	108
5.1.2	Luas Lahan Sawah menurut Jenis Penggunaan Lahan (Ha).....	110
5.1.3	Luas Panen, Produksi dan Produktifitas Padi.....	111
5.1.4	Luas Panen, Produksi dan Produktifitas Jagung.....	112
5.1.5	Luas Panen, Produksi dan Produktifitas Ubi Kayu .....	113
5.1.6	Luas Panen, Produksi dan Produktifitas Kacang Hijau .....	114
5.2.1	Luas Panen, Produksi dan Produktifitas Tanaman Pisang.....	115
5.3.1	Luas Panen, Produksi dan Produktifitas Mangga.....	116
5.4.1	Luas Panen, Produksi dan Produktifitas Tanaman Blewah.....	117
5.5.1	Luas Panen, Produksi dan Produktifitas Tanaman Melon.....	118
5.6.1	Luas Panen, Produksi dan Produktifitas Tanaman Semangka.....	119
5.7.1	Jumlah Kelompok Tani.....	120
5.8.1	Jumlah Populasi Ternak Besar.....	121
5.8.2	Jumlah Populasi Ternak Unggas.....	122
<b>6. INDUSTRI</b>		
6.1.1	Jumlah Industri menurut Jenis .....	126
6.1.2	Jumlah Industri Kecil dan Kerajinan Rumah Tangga .....	127
<b>7. PERDAGANGAN</b>		
7.1	Jumlah Sarana Perdagangan Menurut Jenis .....	132
7.2	Jumlah Toko Dan PKL .....	133
7.3	Jumlah Usaha Jasa Perorangan .....	134
7.4	Jumlah Usaha Persewaan.....	135
7.5	Jumlah Usaha Jasa Perorangan .....	136

<b>Nomor Tabel</b>	<b>Uraian</b>	<b>Hal.</b>
(1)	(2)	(3)
<b>8. TRANSPORTASI DAN KOMUNIKASI</b>		
8.1.1	Jarak Kantor Desa ke Sarana/Fasilitas Umum (km) .....	140
8.1.2	Daftar Panjang Jalan (km) Menurut Jenis Jalan .....	141
8.1.3	Ruas Jalan Poros Desa.....	142
8.1.4	Jumlah Angkutan Dan Penunjang Angkutan .....	143
8.2.1	Jumlah Sarana Dan Alat Komunikasi.....	144
8.3.1	Jumlah Hotel, Penginapan Dan Rumah Makan.....	145
<b>9. EKONOMI DAN PEMBANGUNAN</b>		
9.1.1	Penerimaan Alokasi Dana Desa 2018 .....	150
9.1.2	Penerimaan Dana Desa 2018 .....	151
9.1.3	Realisasi Pemasukan PBB 2018 .....	152
9.1.4	Pemasukan PBB tahun 2016 - 2018.....	153
9.1.5	Jumlah Bank Menurut Jenis .....	154
9.1.6	Jumlah Koperasi Menurut Jenis.....	155

# Bab I

## Letak Geografis



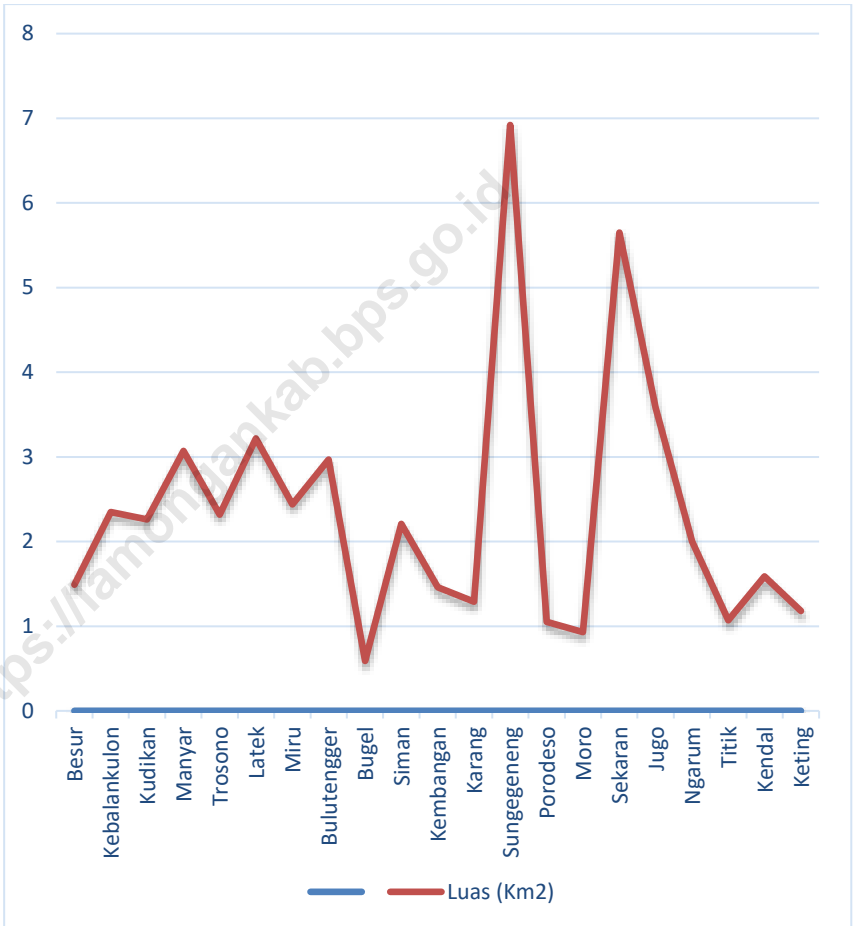
## ULASAN SINGKAT

Kecamatan Sekaran terletak pada posisi koordinat 7°04'12" Lintang Selatan dan 112° 13' 14" Bujur Timur dengan ketinggian dari permukaan air laut (DPL) 6,60 meter, data bersumber dari *google earth*. Dari data tersebut nampak bahwa semua Desa ketinggiannya sama, Data rinci terlihat di Tabel 1.1.2 dan Tabel 1.1.5.

Kecamatan Sekaran berbatasan langsung dengan beberapa Kecamatan, Sebelah Utara dengan Kecamatan Maduran, Sebelah Timur berbatasan dengan Kecamatan Karanggeneng, Sebelah Selatan Berbatasan dengan Kecamatan Pucuk dan Sebelah Barat Berbatasan langsung dengan Kecamatan Babat.

Jarak antar Desa di Kecamatan Sekaran bisa dilihat pada Tabel 1.1.4 dan jarak desa dengan Ibu kota Kecamatan pada Tabel 1.1.3. Dari tabel tersebut bisa dilihat bahwa desa yang terdekat dengan Ibu kota kecamatan adalah Desa Bulutengger, dan Miru berjarak kurang lebih 1 Km, sedangkan Desa terjauh adalah Desa Keting yang kurang lebih berjarak 9,7 Km. Tentang jarak antar Desa dalam satu Kecamatan yang terjauh adalah jarak antara Desa Sungegeneng dan Desa Keting yang kurang lebih berjarak 17,7 Km. Sedangkan jarak Desa yang tedekat adalah Desa diantaranya yaitu Desa latek dan Desa miru, berjarak hanya kurang dari 0,5 Km, Jelasnya bisa dilihat pada Tabel 1.1.4

- **Gambar. 1 Luas Wilayah Kecamatan Sekaran, 2018**



**Tabel 1.1.1 Luas Wilayah Menurut Desa Di Kecamatan Sekaran, 2018**

<b>Desa/Kelurahan</b>	<b>Luas (Km2)</b>	<b>Persentase</b>
(1)	(2)	(3)
1 Besur	1.49	3.00
2 Kebalankulon	2.35	4.73
3 Kudikan	2.26	4.55
4 Manyar	3.07	6.18
5 Trosono	2.32	4.67
6 Latek	3.22	6.49
7 Miru	2.44	4.92
8 Bulutengger	2.97	5.98
9 Bugel	0.59	1.19
10 Siman	2.21	4.45
11 Kembangan	1.46	2.94
12 Karang	1.29	2.60
13 Sungegeneng	6.92	13.94
14 Porodeso	1.05	2.12
15 Moro	0.93	1.87
16 Sekaran	5.65	11.38
17 Jugo	3.58	7.21
18 Ngarum	2.00	4.03
19 Titik	1.07	2.16
20 Kendal	1.59	3.20
21 Keting	1.18	2.38
<b>Sekaran</b>	<b>49.64</b>	<b>100.00</b>

*Sumber : Kantor Camat Sekaran*



**Tabel 1.1.2 Tinggi Wilayah di Atas Permukaan Laut (DPL)  
Menurut Desa di Kecamatan Sekaran, 2018**

Desa/Kelurahan	Tinggi (m)
(1)	(2)
1 Besur	6.60
2 Kebalankulon	6.60
3 Kudikan	6.60
4 Manyar	6.60
5 Trosono	6.60
6 Latek	6.60
7 Miru	6.60
8 Bulutengger	6.60
9 Bugel	6.60
10 Siman	6.60
11 Kembangan	6.60
12 Karang	6.60
13 Sungegeneng	6.60
14 Porodeso	6.60
15 Moro	6.60
16 Sekaran	6.60
17 Jugo	6.60
18 Ngarum	6.60
19 Titik	6.60
20 Kendal	6.60
21 Keting	6.60
<b>Sekaran</b>	<b>6.60</b>

**Tabel 1.1.3 Jarak dari Desa ke Ibukota Kecamatan, di Kecamatan Sekaran, 2018**

Desa/Kelurahan	Jarak desa ke Ibu Kota Kecamatan (Km)
(1)	(2)
1 Besur	6.6
2 Kebalankulon	6.0
3 Kudikan	5.1
4 Manyar	4.3
5 Trosono	4.8
6 Latek	1.3
7 Miru	0.4
8 Bulutengger	0.3
9 Bugel	2.1
10 Siman	2.1
11 Kembangan	1.9
12 Karang	2.8
13 Sungegeneng	8.8
14 Porodeso	5.5
15 Moro	2.6
16 Sekaran	4.7
17 Jugo	7.5
18 Ngarum	6.0
19 Titik	8.3
20 Kendal	9.2
21 Keting	9.4

*Sumber : Kantor Camat Sekaran*

**Tabel 1.1.4 Jarak Antar Desa (Km) Kecamatan Sekaran, 2018**

Desa/ Kelurahan																				
	Besur	Kebalankulon	Kudikan	Manyar	Troso	Latek	Miru	Bulutengger	Bugel	Siman	Kembangan	Karang	Sungegeneng	Porodeso	Moro	Sekaran	Jugo	Ngarum	Titik	Kendal
1 Besur	0.5	2.5	3.1	4.2	3.3	6.2	6.9	8.7	8.7	8.5	9.4	15.4	12.1	9.2	11.1	2.1	2.3	2.3	4.3	5.1
2 Kebalankulon	0.5	10	17	2.3	4.7	6.0	6.3	8.1	8.1	7.9	8.8	15.8	11.5	8.6	10.7	2.6	2.8	2.8	4.8	5.6
3 Kudikan	2.5	10	0.8	2.2	3.8	4.7	5.4	7.2	7.2	7.0	8.0	13.9	10.6	2.6	9.8	18	3.2	4.1	5.8	6.2
4 Manyar	3.1	17	0.8	1.5	3.0	4.7	4.6	6.4	6.4	6.2	7.1	13.1	9.8	6.9	8.0	2.2	3.8	4.0	4.9	5.2
5 Troso	4.2	2.3	2.2	1.5	4.0	4.4	4.5	6.9	6.9	6.7	7.6	13.6	10.3	7.4	9.5	2.8	4.3	5.4	5.3	5.8
6 Latek	3.3	4.7	3.8	3.0	4.0	0.9	1.6	3.4	3.4	3.2	4.1	10.1	6.8	3.9	6.0	3.4	5.2	6.3	6.4	6.9
7 Miru	6.2	6.0	4.7	4.7	4.4	0.9	0.7	2.5	2.5	2.3	3.2	9.2	5.9	3.0	5.1	5.1	5.6	7.9	8.8	9.0
8 Bulutengger	6.9	6.3	5.4	4.6	4.5	1.6	0.7	2.4	2.4	2.2	3.1	8.5	5.2	2.3	4.4	4.8	6.3	8.6	9.5	9.7
9 Bugel	8.7	8.1	7.2	6.4	6.9	3.4	2.5	2.4	4.2	4.0	4.9	10.9	7.6	4.7	6.8	6.6	8.1	10.4	11.3	11.5
10 Siman	8.7	8.1	7.2	6.4	6.9	3.4	2.5	2.4	4.2	0.2	0.8	6.7	3.4	1.5	2.6	6.6	8.1	10.4	11.3	11.5
11 Kembangan	8.5	7.9	7.0	6.2	6.7	3.2	2.3	2.2	4.0	0.2	0.7	6.9	3.6	0.7	2.8	7.4	10.0	10.2	11.1	11.3
12 Karang	9.4	8.8	8.0	7.1	7.6	4.1	3.2	3.1	4.9	0.8	0.7	6.0	2.7	1.2	1.9	7.3	8.8	11.1	12.1	12.3
13 Sungegeneng	15.4	15.8	13.9	13.1	13.6	10.1	9.2	8.5	10.9	6.7	6.9	6.0	2.3	4.6	3.9	13.3	14.8	17.1	17.5	17.7
14 Porodeso	12.1	11.5	10.6	9.8	10.3	6.8	5.9	5.2	7.6	3.4	3.6	2.7	2.3	3.3	2.6	10.3	11.9	16.2	16.3	16.5
15 Moro	9.2	8.6	2.6	6.9	7.4	3.9	3.0	2.3	4.7	1.5	0.7	1.2	4.6	3.3	1.6	7.1	9.1	10.9	11.8	12.1
16 Sekaran	11.1	10.7	9.8	8.0	9.5	6.0	5.1	4.4	6.8	2.6	2.8	1.9	3.9	2.6	1.6	7.9	9.9	11.3	12.2	12.6
17 Jugo	2.1	2.6	1.8	2.2	2.8	3.4	5.1	4.8	6.6	6.6	7.4	7.3	13.3	10.3	7.1	7.9	2.5	3.8	4.7	4.9
18 Ngarum	2.3	2.8	3.2	3.8	4.3	5.2	5.6	6.3	8.1	8.1	10.0	8.8	14.8	11.9	9.1	9.9	2.5	2.5	3.8	4.1
19 Titik	2.3	2.8	4.1	4.0	5.4	6.3	7.9	8.6	10.4	10.4	10.2	11.1	17.1	16.2	10.9	11.3	3.8	2.5	1.9	2.2
20 Kendal	4.3	4.8	5.8	4.9	5.3	6.4	8.8	9.5	11.3	11.3	11.1	12.1	17.5	16.3	11.8	12.2	4.7	3.8	1.9	1.2
21 Keting	5.1	5.6	6.2	5.2	5.8	6.9	9.0	9.7	11.5	11.5	11.3	12.3	17.7	16.5	12.1	12.6	4.9	4.1	2.2	1.2

Sumber : Kantor Camat Sekaran

**Tabel 1.1.5 Koordinat Kantor Desa/Kelurahan di Kecamatan Sekaran, 2018**

Desa/Kelurahan	BT	LS
(1)	(2)	(3)
1 Besur	112° 13' 14"	7° 04' 12"
2 Kebalankulon	112° 13' 40"	7° 04' 10"
3 Kudikan	112° 14' 31"	7° 03' 46"
4 Manyar	112° 14' 56"	7° 03' 46"
5 Trosono	112° 15' 26"	7° 04' 10"
6 Latek	112° 16' 05"	7° 03' 50"
7 Miru	112° 16' 39"	7° 03' 51"
8 Bulutengger	112° 16' 45"	7° 03' 38"
9 Bugel	112° 17' 34"	7° 04' 05"
10 Siman	112° 16' 55"	7° 02' 47"
11 Kembangan	112° 16' 50"	7° 02' 37"
12 Karang	112° 17' 08"	7° 02' 26"
13 Sungegeneng	112° 18' 29"	7° 01' 49"
14 Porodeso	112° 17' 44"	7° 01' 34"
15 Moro	112° 16' 54"	7° 01' 52"
16 Sekaran	112° 15' 45"	7° 01' 20"
17 Jugo	112° 14' 07"	7° 03' 24"
18 Ngarum	112° 12' 42"	7° 03' 31"
19 Titik	112° 13' 04"	7° 03' 32"
20 Kendal	112° 13' 02"	7° 02' 49"
21 Keting	112° 13' 23"	7° 02' 25"

*Sumber : Kantor Camat Sekaran*

**Tabel 1.2.1 Jumlah Hari Hujan dan Curah Hujan di Kecamatan Sekaran, 2018**

Bulan	Hari Hujan	Curah Hujan ( mm )
(1)	(2)	(3)
1 Januari	10	317
2 Pebruari	10	253
3 Maret	11	335
4 April	-	-
5 Mei	3	15
6 Juni	2	27
7 Juli	-	-
8 Agustus	-	-
9 Septemb	-	-
10 Oktober	-	-
11 Nopemb	2	35
12 Desemb	7	20
<b>Rata-Rata</b>	<b>4</b>	<b>84</b>

*Sumber : Stasiun Pengamat Hujan*

**Tabel 1.2.2 Perkembangan Hari Hujan di Kecamatan Sekaran, 2012 - 2018**

Bulan	2012	2013	2014	2015	2016	2017	2018
(1)	(2)	(3)	(4)	(5)	(6)	(7)	(8)
1 Januari	13	10	13	8	8	7	10
2 Pebruari	15	12	14	19	12	12	10
3 Maret	16	14	13	11	7	10	11
4 April	7	6	8	6	8	9	-
5 Mei	7	6	8	8	3	4	3
6 Juni	5	6	7	3	5	3	2
7 Juli	-	-	-	-	1	1	-
8 Agustus	-	-	-	-	-	-	-
9 September	-	-	-	-	-	-	-
10 Oktober	3	5	6	2	4	4	-
11 Nopember	6	4	6	1	8	4	2
12 Desember	5	5	6	8	8	10	7
<b>Rata-Rata</b>	<b>6</b>	<b>6</b>	<b>7</b>	<b>6</b>	<b>5</b>	<b>5</b>	<b>4</b>

Sumber : Stasiun Pengamat Hujan

**Tabel 1.2.3 Perkembangan Curah Hujan di Kecamatan Sekaran, 2012 - 2018**

	Bulan	2012	2013	2014	2015	2016	2017	2018
	(1)	(2)	(3)	(4)	(5)	(6)	(7)	(8)
1	Januari	134	109	134	158	220	169	317
2	Pebruari	453	342	342	466	394	263	253
3	Maret	156	245	312	297	169	319	335
4	April	111	132	124	145	174	156	-
5	Mei	123	111	132	141	75	54	15
6	Juni	19	21	23	22	106	43	27
7	Juli	-	-	-	-	15	10	-
8	Agustus	-	-	-	-	-	-	-
9	September	-	-	-	-	-	-	-
10	Oktober	13	15	16	13	145	132	-
11	Nopember	56	57	43	89	134	125	35
12	Desember	126	145	205	197	153	329	20
	<b>Rata-Rata</b>	<b>99</b>	<b>98</b>	<b>111</b>	<b>127</b>	<b>132</b>	<b>133</b>	<b>84</b>

Sumber : Stasiun Pengamat Hujan

## Bab 2

# Pemerintahan





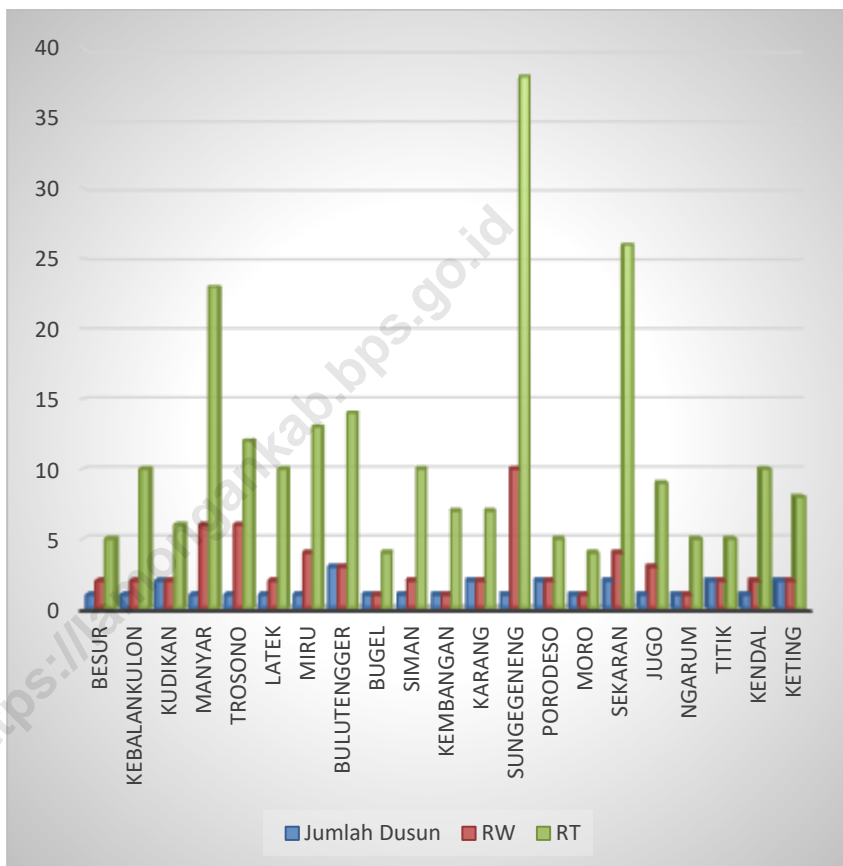
## Ulasan Singkat

Dalam kurun waktu Tahun 1995 sampai dengan Tahun 2018 tercatat 6 orang yang menjabat Camat di Kecamatan Sekaran dengan periode yang tidak beraturan atau tidak sama, seperti terlihat pada Tabel 2.1. Pada kurun waktu tersebut pejabat Camat terlama yaitu Bapak Drs. Yaslikan, S.H. selama 5 Tahun ( 2008 – 2018 ), sedangkan yang menjabat Camat tersingkat adalah Bapak Drs. Bambang Sidik Pramono hanya 2 Tahun ( 1998 – 2000 ). Nama Kepala Desa dan Sekretaris Desa tersaji pada Tabel 2.2. Terlihat bahwa pada Jabatan sekretaris tahun 2018 sudah terisi semua, pada tahun 2016 ada 5 Desa yang tidak ada sekertaris Desa/ kosong, dan pada tahun 2018 jabatan Sekertaris Desa sudah terisi semua.

Secara Administrasi Kecamatan Sekaran terdiri dari 21 Desa. Setiap Desa terbagi menjadi beberapa dusun dengan jumlah seluruhnya 29 Dusun. Setiap Dusun terbagi menjadi beberapa Rukun Warga ( RW ) dan beberapa Rukun Tetangga ( RT ) dengan jumlah keseluruhan sebanyak 60 RW dan 234 RT.

Desa dengan Jumlah Dusun terbanyak di Kecamatan Sekaran Sebanyak 3 Dusun Yaitu di Desa Bulutengger ,rata – rata jumlah dusun per Desa adalah Satu Dusun, dan Desa dengan Jumlah Rukun Tetangga terbanyak di Kecamatan Sekaran yaitu Desa Sungegeneng sebanyak 38 RT, Sedangkan Desa dengan RT terendah yaitu Desa Bugel dan Desa Moro, Masing – Masing 4 RT.

**Gambar .2 .Jumlah Dusun, RW, dan RT  
Kecamatan Sekaran, 2018**



**Tabel 2.1 Nama Camat Sekaran Periode 1995 - 2018**

<b>Nama Camat</b>	<b>Periode Jabatan</b>
(1)	(2)
1 Drs. Heru Budi Santoso	1995 - 1998
2 Drs. Bambang Sidik Pram	1998 - 2000
3 Drs. Imam Achijar, M.M.	2000 - 2005
4 Drs. Sutikno, M.M.	2005 - 2008
5 Drs. Yaslihan, S.H.	2008 -2015
6 Yuli Wahyuono, SH, MM	2015 - Sekarang

*Sumber : Kantor Camat Sekaran*

**Tabel 2.2 Nama Kepala Desa/Lurah dan Sekretaris  
Desa/Kelurahan di Kecamatan Sekaran, 2018**

<b>Desa/Kelurahan</b>	<b>Nama Kades/Lurah</b>	<b>Nama Sekdes</b>
(1)	(2)	(3)
1 Besur	Abd. Harissuhud, ST	Kasuwi
2 Kebalankulor	Drs. Sumardi M, M.Pd	Maslikan
3 Kudikan	Khoirul Anam	Mulyono
4 Manyar	Puji Rahayu Saputro	Musyah Hiqin
5 Trosono	Sutrisno	Reso
6 Latek	Aji Suprpto	Moh. Shokeh
7 Miru	Siti Nurjanah, S.Ag	Yudi Ujianto
8 Bulutengger	Sumadi	Dwi Setyawan
9 Bugel	Sulistiyowati	Ihsan Fadloli
10 Siman	Mujaidi	Qomarudin Salim
11 Kembangan	Mashuda,SH	Achmad Arif Sugiarto
12 Karang	Muktar, SH	Sujono
13 Sungegeneng	Khusaini	Miftahul Rohman
14 Porodeso	Moh. Ghozali	Dian Efendi
15 Moro	H. Pujiana	Budi
16 Sekaran	H. Isman Afandi	Rejo
17 Jugo	Mujayatun S,Pd	A. Qusoyin
18 Ngarum	Khusnul Khotimah, SE	Rahmawati
19 Titik	A'an Wahyudi, SE	Budi Winarko
20 Kendal	Ro'is Purwo Nugroho, ST	M. Munir
21 Keting	Fatmawati,A.Md. Keb	Taopek Hidayah

*Sumber : Kantor Camat Sekaran*

**Tabel 2.3 Desa/Kelurahan menurut Status Hukum di Kecamatan Sekaran, 2018**

<b>Desa/Kelurahan</b>	<b>Status Hukum</b>	<b>Status Desa/Kelurahan</b>
(1)	(2)	(3)
1 Besur	Definitif	Desa
2 Kebalankulon	Definitif	Desa
3 Kudikan	Definitif	Desa
4 Manyar	Definitif	Desa
5 Trosono	Definitif	Desa
6 Latek	Definitif	Desa
7 Miru	Definitif	Desa
8 Bulutengger	Definitif	Desa
9 Bugel	Definitif	Desa
10 Siman	Definitif	Desa
11 Kembangan	Definitif	Desa
12 Karang	Definitif	Desa
13 Sungegeneng	Definitif	Desa
14 Porodeso	Definitif	Desa
15 Moro	Definitif	Desa
16 Sekaran	Definitif	Desa
17 Jugo	Definitif	Desa
18 Ngarum	Definitif	Desa
19 Titik	Definitif	Desa
20 Kendal	Definitif	Desa
21 Keting	Definitif	Desa

*Sumber : Kantor Camat Sekaran*

**Tabel 2.4 Desa menurut Kategori LPM dan Tingkat Perkembangan di Kecamatan Sekaran, 2018**

Desa/Kelurahan	Kategori LPM	Tingkat Perkembangannya
(1)	(2)	(3)
1 Besur	Kategori 3	Swasembada
2 Kebalankulon	Kategori 3	Swasembada
3 Kudikan	Kategori 3	Swasembada
4 Manyar	Kategori 4	Swasembada
5 Trosono	Kategori 3	Swasembada
6 Latek	Kategori 3	Swasembada
7 Miru	Kategori 3	Swasembada
8 Bulutengger	Kategori 3	Swasembada
9 Bugel	Kategori 3	Swasembada
10 Siman	Kategori 3	Swasembada
11 Kembangan	Kategori 3	Swasembada
12 Karang	Kategori 3	Swasembada
13 Sungegeneng	Kategori 3	Swasembada
14 Porodeso	Kategori 3	Swasembada
15 Moro	Kategori 3	Swasembada
16 Sekaran	Kategori 3	Swasembada
17 Jugo	Kategori 3	Swasembada
18 Ngarum	Kategori 3	Swasembada
19 Titik	Kategori 3	Swasembada
20 Kendal	Kategori 3	Swasembada
21 Keting	Kategori 3	Swasembada

Sumber : Kantor Camat Sekaran

**Tabel 2.5 Jumlah Dusun dan Tempat Kantor Desa  
Kecamatan Sekaran, 2018**

Desa/Kelurahan	Jumlah Dusun	Tempat Kantor Desa
(1)	(2)	(3)
1 Besur	1	Besur
2 Kebalankulon	1	Kebalan Kulon
3 Kudikan	2	Kudikan
4 Manyar	1	Manyar
5 Trosono	1	Trono
6 Latek	1	Latek
7 Miru	1	Miru
8 Bulutengger	3	Bulu
9 Bugel	1	Bugel
10 Siman	1	Siman
11 Kembangan	1	Kembangan
12 Karang	2	Karang
13 Sungegeneng	1	Sungeleneng
14 Porodeso	2	Porodeso
15 Moro	1	Moro
16 Sekaran	2	Sekaran
17 Jugo	1	Jugo
18 Ngarum	1	Ngarom
19 Titik	2	Titik
20 Kendal	1	Kendal
21 Keting	2	Keting
<b>Jumlah</b>	<b>29</b>	

Sumber : Kantor Camat Sekaran

**Tabel. 2.6 Jumlah Dusun ,RW dan RT Kecamatan Sekaran,2018**

Desa/Kelurahan	Jumlah Dusun	RW	RT
(1)	(2)	(3)	(4)
1 Besur	1	2	5
2 Kebalankulon	1	2	10
3 Kudikan	2	2	6
4 Manyar	1	6	23
5 Trosono	1	6	12
6 Latek	1	2	10
7 Miru	1	4	13
8 Bulutengger	3	3	14
9 Bugel	1	1	4
10 Siman	1	2	10
11 Kembangan	1	1	7
12 Karang	2	2	7
13 Sungegeneng	1	10	38
14 Porodeso	2	2	5
15 Moro	1	1	4
16 Sekaran	2	4	26
17 Jugo	1	3	9
18 Ngarum	1	1	5
19 Titik	2	2	5
20 Kendal	1	2	10
21 Keting	2	2	8
<b>Jumlah</b>	<b>29</b>	<b>60</b>	<b>231</b>

Sumber : Kantor Camat Sekaran



**Tabel 2.7 Jumlah Rukun Warga, dan Rukun Tetangga Menurut Dusun/Lingkungan di Kecamatan Sekaran, 2018**

Desa/Kelurahan	Nama Dusun	RW	RT
(1)	(2)	(3)	(4)
1 Besur	Besur	2	5
2 Kebalankulon	Kebalankulon	2	10
3 Kudikan	Kudikan	1	2
	Ngareng	1	4
4 Manyar	Manyar	6	23
5 Trosono	Trosono	6	12
6 Latek	Latek	2	10
7 Miru	Miru	4	13
8 Bulutengger	Bulu	1	6
	Tengger	1	5
	Gampon	1	3
9 Bugel	Bugel	1	4
10 Siman	Siman	2	10
11 Kembangan	Kembangan	1	7
12 Karang	Karang	1	5
	Widang	1	2
<b>Jumlah</b>		<b>33</b>	<b>121</b>

Sumber : Kantor Camat Sekaran

Lanjutan Tabel 2.7

Desa/Kelurahan	Nama Dusun	RW	RT
(1)	(2)	(3)	(4)
13	Sungegeneng	10	38
14	Porodeso	1	1
	Porodeso	1	4
15	Moro	1	4
16	Sekaran	3	24
	Kabohan	1	2
17	Jugo	3	9
18	Ngarum	1	5
19	Titik	1	1
	Titik	1	4
20	Kendal	2	10
21	Keting	1	4
	Keting	1	4
<b>Jumlah</b>		<b>60</b>	<b>231</b>

Sumber : Kantor Camat Sekaran

**Tabel 2.8 Jumlah Perangkat Desa menurut Jenis Jabatan dan Pendidikan di Kecamatan Sekaran, 2018**

Jenis Jabatan/ Perangkat Desa	Pendidikan Terakhir												Jumlah
	SD		SMP		SMA		D1/D 2/D3		D4/S 1		S2		
	L	P	L	P	L	P	L	P	L	p	L	P	
(1)	(2)	(3)	(4)	(5)	(6)	(7)	(8)	(9)	(10)	(11)	(12)	(13)	(14)
1. Kepala Desa	-	-	-	-	7	1	1	-	7	2	3	-	21
2. Sekertaris Desa	-	-	2	-	9	1	-	-	9	-	-	-	21
3. Kaur Umum	11	-	3	-	3	3	-	-	-	-	-	-	20
4. Kaur Keuangan	-	-	8	-	2	-	6	4	1	-	-	-	21
5. Kasi Pemerintahan	12	-	3	-	1	1	1	2	1	-	-	-	21
6. Kasi Kesejahteraan Masyarakat	6	-	4	-	3	1	2	2	2	1	-	-	21
7. Kasi Ekonomi Pembangunan	6	-	4	-	2	2	2	1	1	2	1	-	21
8. Kasi Pemberdayaan Perempuan	6	-	3	3	3	3	1	1	-	1	-	-	21
9. Kasi Ketentraman Ketertiban	4	-	2	-	4	-	6	-	3	-	-	-	19
10. Pembantu Umum	-	-	-	-	4	5	6	3	2	1	-	-	21
11. Kepala Dusun	-	-	2	-	15	2	2	-	8	-	-	-	29
<b>Jumlah</b>	<b>45</b>	<b>-</b>	<b>31</b>	<b>3</b>	<b>53</b>	<b>19</b>	<b>27</b>	<b>13</b>	<b>34</b>	<b>7</b>	<b>4</b>	<b>-</b>	<b>236</b>

Sumber : Kantor Camat Sekaran

# Bab 3

## Penduduk



## ULASAN SINGKAT

Pada Keadaan 31 Desember 2018, Jumlah Penduduk Kecamatan Sekaran mencapai 52.370 Jiwa, yang tersebar di 21 Desa, Desa Sekaran, Desa Sungegeneng dan Desa Manyar merupakan Desa yang menampung penduduk terbanyak, Desa Sekaran penduduknya 6.497 Jiwa atau 12,41 % dari total jumlah penduduk yang ada di Kecamatan Sekaran, kemudian Desa Sungegeneng jumlah Penduduknya 5.411 Jiwa atau 10,33 % Dan Desa Manyar jumlah penduduknya 4,534 Jiwa atau 8,66% dari jumlah penduduk di Kecamatan Sekaran.

Sedangkan Desa yang paling sedikit jumlah penduduknya adalah Desa Moro sebanyak 839 Jiwa atau hanya 1,60 % dari jumlah penduduk yang ada di Kecamatan Sekaran, secara lengkap mengenai persebaran penduduk yang ada di Kecamatan Sekaran dapat dilihat pada Tabel 3.1.1 dan Tabel 3.1.9.

Perbandingan antara jumlah penduduk laki – laki dan perempuan atau *sex ratio* (Rasio Jenis Kelamin). *Sex Ratio* Pada Tahun 2018 di Kecamatan Sekaran sebesar 100% yang dapat di artikan bahwa setiap 100 penduduk perempuan terdapat 100 penduduk laki – laki. Untuk lebih jelasnya di tingkat desa dapat di lihat pada Tabel 3.1.1

Perkembangan penduduk di kecamatan Sekaran terjadi peningkatan dari 49.142 Jiwa pada tahun 2017 menjadi 52.370 jiwa pada tahun 2018, secara lengkap di tampilkan pada Tabel 3.1.8

Luas wilayah di Kecamatan Sekaran adalah 49,64 Km<sup>2</sup>. Desa Sungegeneng seluas 6,92 Km<sup>2</sup>, Desa Sekaran seluas 5,65 Km<sup>2</sup> adalah Desa yang memiliki luas wilayah terluas di wilayah kecamatan Sekaran, sedangkan Desa Bugel yang

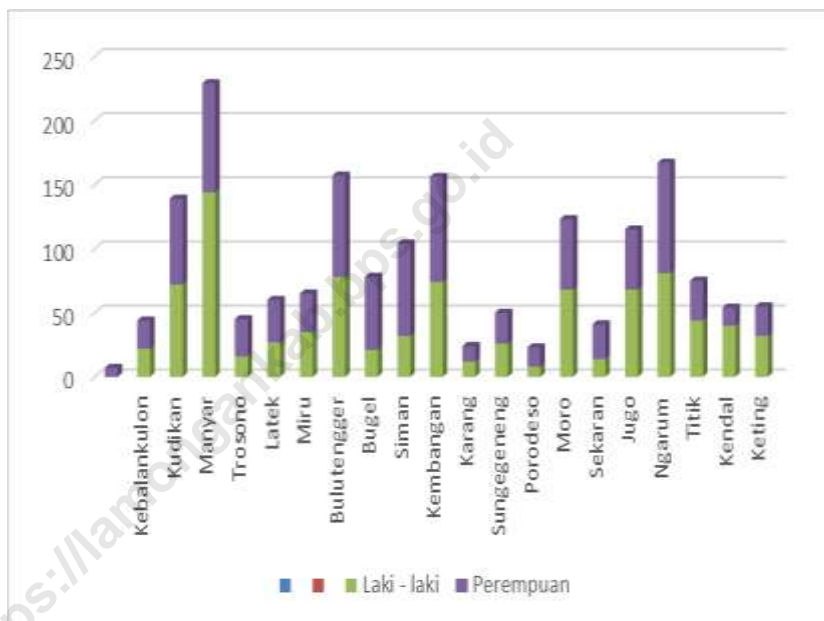
hanya memiliki luas wilayah hanya 0,59 Km<sup>2</sup> adalah Desa yang mempunyai wilayah paling kecil.

Kepadatan Penduduk pada tahun 2018 di Kecamatan Sekaran adalah 1.055 Jiwa per Km<sup>2</sup>, pada tingkat Desa penduduk terpadat pada tahun 2018 adalah Desa Bugel yaitu 1.668 Jiwa per Km<sup>2</sup>, Sedangkan Desa dengan Kepadatan Penduduk terendah adalah Desa Ngarum dengan hanya 629 Jiwa per Km<sup>2</sup>. Mengenai Luas wilayah dan kepadatan penduduk setiap Desa dapat dilihat pada Tabel 3.1.6.

Kesadaran warga dalam melaporkan setiap kejadian mutasi penduduk baik kelahiran, kematian, pindah maupun penduduk yang datang, dan data pertumbuhan penduduk setiap Desa di kecamatan Sekaran lebih jelasnya dapat dilihat pada Tabel 3.1.2 samapai Tabel 3.1.5

Penduduk Kecamatan Sekaran telah memiliki kesadaran yang tinggi dalam hal penduduk yang wajib mempunyai KTP dan yang telah memiliki KTP sebesar 98,28 %. Rincian lengkap setiap desa jumlah penduduk wajib memiliki KTP tertera pada Tabel 3.1.13, dan penduduk yang telah memiliki KTP pada Tabel 3.1.14.

**Gambar. 3. Jumlah Penduduk Kecamatan Sekaran, 2018**



**Tabel 3.1.1 Jumlah Penduduk menurut Jenis Kelamin di Kecamatan Sekaran, 2018**

Desa/Kelurahan	Laki-Laki	Perempuan	Laki-Laki + Perempuan	Rasio Jenis Kelamin
(1)	(2)	(3)	(4)	(5)
1 Besur	857	882	1,739	97.17
2 Kebalankulon	1,616	1,580	3,196	102.28
3 Kudikan	1,548	1,508	3,056	102.65
4 Manyar	2,336	2,198	4,534	106.28
5 Trosono	1,127	1,083	2,210	104.06
6 Latek	1,135	1,131	2,266	100.35
7 Miru	1,118	1,167	2,285	95.80
8 Bulutengger	1,768	1,843	3,611	95.93
9 Bugel	459	525	984	87.43
10 Siman	1,080	1,067	2,147	101.22
11 Kembangan	1,070	1,004	2,074	106.57
12 Karang	612	628	1,240	97.45
13 Sungegeneng	2,664	2,747	5,411	96.98
14 Porodeso	691	674	1,365	102.52
15 Moro	432	407	839	106.14
16 Sekaran	3,228	3,269	6,497	98.75
17 Jugo	1,835	1,814	3,649	101.16
18 Ngarum	621	636	1,257	97.64
19 Titik	603	618	1,221	97.57
20 Kendal	1,001	902	1,903	110.98
21 Keting	436	450	886	96.89
<b>Sekaran</b>	<b>26,237</b>	<b>26,133</b>	<b>52,370</b>	<b>100.40</b>

Sumber : Kecamatan Sekaran



**Tabel 3.1.2 Jumlah Penduduk yang Lahir menurut Jenis Kelamin di Kecamatan Sekaran, 2018**

Desa/Kelurahan	Lahir			Rata-Rata Kelahiran Per 1000 Penduduk
	L	P	L+P	
(1)	(2)	(3)	(4)	(5)
1 Besur	12	7	19	11
2 Kebalankulon	22	22	44	14
3 Kudikan	72	67	139	45
4 Manyar	144	85	229	51
5 Trosono	16	29	45	20
6 Latek	27	33	60	26
7 Miru	35	30	65	28
8 Bulutengger	78	79	157	43
9 Bugel	21	57	78	79
10 Siman	32	72	104	48
11 Kembangan	74	82	156	75
12 Karang	12	12	24	19
13 Sungegeneng	26	24	50	9
14 Porodeso	8	15	23	17
15 Moro	68	55	123	147
16 Sekaran	14	27	41	6
17 Jugo	68	47	115	32
18 Ngarum	81	86	167	133
19 Titik	44	31	75	61
20 Kendal	40	14	54	28
21 Keting	32	23	55	62
<b>Sekaran</b>	<b>926</b>	<b>897</b>	<b>1.823</b>	<b>35</b>

Sumber : Kecamatan Sekaran

**Tabel 3.1.3 Jumlah Penduduk yang Mati menurut Jenis Kelamin di Kecamatan Sekaran, 2018**

Desa/Kelurahan	Mati			Rata-Rata Kematian Per 1000 Penduduk
	L	P	L+P	
(1)	(2)	(3)	(4)	(5)
1 Besur	32	26	58	33
2 Kebalankulon	15	16	31	10
3 Kudikan	14	12	26	9
4 Manyar	15	24	39	9
5 Trosono	14	11	25	11
6 Latek	14	14	28	12
7 Miru	18	22	40	18
8 Bulutengger	22	18	40	11
9 Bugel	11	13	24	24
10 Siman	10	9	19	9
11 Kembangan	14	12	26	13
12 Karang	29	5	34	27
13 Sungegeneng	44	39	83	15
14 Porodeso	16	33	49	36
15 Moro	8	10	18	21
16 Sekaran	57	24	81	12
17 Jugo	15	13	28	8
18 Ngarum	10	12	22	18
19 Titik	11	12	23	19
20 Kendal	15	45	60	32
21 Keting	7	12	19	21
<b>Sekaran</b>	<b>391</b>	<b>382</b>	<b>773</b>	<b>15</b>

Sumber : Kecamatan Sekaran

**Tabel 3.1.4 Jumlah Penduduk yang Datang menurut Jenis Kelamin di Kecamatan Sekaran, 2018**

Desa/Kelurahan	Datang			Rata-Rata Kedatangan Per 1000 Penduduk
	L	P	L+P	
(1)	(2)	(3)	(4)	(5)
1 Besur	32	6	38	22
2 Kebalankulon	18	26	44	14
3 Kudikan	130	126	256	84
4 Manyar	144	166	310	68
5 Trosono	22	29	51	23
6 Latek	44	27	71	31
7 Miru	39	35	74	32
8 Bulutengger	85	90	175	48
9 Bugel	22	62	84	85
10 Siman	258	251	509	237
11 Kembangan	175	165	340	164
12 Karang	14	16	30	24
13 Sungegeneng	18	26	44	8
14 Porodeso	17	14	31	23
15 Moro	78	84	162	193
16 Sekaran	24	26	50	8
17 Jugo	74	64	138	38
18 Ngarum	76	99	175	139
19 Titik	36	45	81	66
20 Kendal	33	16	49	26
21 Keting	36	53	89	100
<b>Sekaran</b>	<b>1,375</b>	<b>1,426</b>	<b>2,801</b>	<b>53</b>

Sumber : Kecamatan Sekaran

**Tabel 3.1.5 Jumlah Penduduk yang Pindah menurut Jenis Kelamin di Kecamatan Sekaran, 2018**

Desa/Kelurahan	Pindah			Rata-Rata Kedatangan Per 1000 Penduduk
	L	P	L+P	
(1)	(2)	(3)	(4)	(5)
1 Besur	35	26	61	35
2 Kebalankulon	12	20	32	10
3 Kudikan	14	9	23	8
4 Manyar	14	12	26	6
5 Trosono	15	9	24	11
6 Latek	12	14	26	11
7 Miru	14	13	27	12
8 Bulutengger	13	18	31	9
9 Bugel	13	10	23	23
10 Siman	7	6	13	6
11 Kembangan	5	6	11	5
12 Karang	21	7	28	23
13 Sungegeneng	42	34	76	14
14 Porodeso	15	28	43	32
15 Moro	7	9	16	19
16 Sekaran	42	30	72	11
17 Jugo	12	8	20	5
18 Ngarum	5	8	13	10
19 Titik	4	7	11	9
20 Kendal	7	20	27	14
21 Keting	13	7	20	23
<b>Sekaran</b>	<b>322</b>	<b>301</b>	<b>623</b>	<b>12</b>

Sumber : Kecamatan Sekaran

**Tabel 3.1.6 Jumlah Penduduk, Rumah Tangga dan Kepadatan di Kecamatan Sekaran, 2018**

Desa/Kelurahan	Luas (Km <sup>2</sup> )	Penduduk	Rumah Tangga	Kepadatan	Rata-Rata Per Rumah tangga
(1)	(2)	(3)	(4)	(5)	(6)
1 Besur	1.49	1,739	588	1,167	3
2 Kebalankul	2.35	3,196	990	1,360	3
3 Kudikan	2.26	3,056	1,048	1,352	3
4 Manyar	3.07	4,534	1,540	1,477	3
5 Trosono	2.32	2,210	774	953	3
6 Latek	3.22	2,266	767	704	3
7 Miru	2.44	2,285	773	936	3
8 Bulutengger	2.97	3,611	1,307	1,216	3
9 Bugel	0.59	984	370	1,668	3
10 Siman	2.21	2,147	710	971	3
11 Kembangan	1.46	2,074	710	1,421	3
12 Karang	1.29	1,240	467	961	3
13 Sungegenen	6.92	5,411	2,086	782	3
14 Porodeso	1.05	1,365	505	1,300	3
15 Moro	0.93	839	302	902	3
16 Sekaran	5.65	6,497	2,047	1,150	3
17 Jugo	3.58	3,649	1,199	1,019	3
18 Ngarum	2.00	1,257	478	629	3
19 Titik	1.07	1,221	427	1,141	3
20 Kendal	1.59	1,903	627	1,197	3
21 Keting	1.18	886	333	751	3
<b>Sekaran</b>	<b>50</b>	<b>52,370</b>	<b>18,048</b>	<b>1,055</b>	<b>3</b>

Sumber : Kecamatan Sekaran

**Tabel 3.1.7 Penduduk menurut Kewarganegaraan di Kecamatan Sekaran, 2018**

Desa/Kelurahan	WNI		WNA		Jumlah	
	L	P	L	P	L	P
(1)	(2)	(3)	(4)	(5)	(6)	(7)
1 Besur	857	882	0	0	857	882
2 Kebalankulon	1,616	1,580	0	0	1,616	1,580
3 Kudikan	1,548	1,508	0	0	1,548	1,508
4 Manyar	2,336	2,198	0	0	2,336	2,198
5 Trosono	1,127	1,083	0	0	1,127	1,083
6 Latek	1,135	1,131	0	0	1,135	1,131
7 Miru	1,118	1,167	0	0	1,118	1,167
8 Bulutengger	1,768	1,843	0	0	1,768	1,843
9 Bugel	459	525	0	0	459	525
10 Siman	1,080	1,067	0	0	1,080	1,067
11 Kembangan	1,070	1,004	0	0	1,070	1,004
12 Karang	612	628	0	0	612	628
13 Sungegeneng	2,664	2,747	0	0	2,664	2,747
14 Porodeso	691	674	0	0	691	674
15 Moro	432	407	0	0	432	407
16 Sekaran	3,228	3,269	0	0	3,228	3,269
17 Jugo	1,835	1,814	0	0	1,835	1,814
18 Ngarum	621	636	0	0	621	636
19 Titik	603	618	0	0	603	618
20 Kendal	1,001	902	0	0	1,001	902
21 Keting	436	450	0	0	436	450
<b>Jumlah</b>	<b>26,237</b>	<b>26,133</b>	-	-	<b>26,237</b>	<b>26,133</b>

Sumber : Kecamatan Sekaran

**Tabel 3.1.8 Perkembangan Jumlah Penduduk di Kecamatan Sekaran, 2015 - 2018**

Desa/Kelurahan	2015	2016	2017	2018
(1)	(2)	(3)	(4)	(5)
1 Besur	1,573	1,635	1,801	1,739
2 Kebalankulon	2,834	2,878	3,171	3,196
3 Kudikan	2,438	2,460	2,710	3,056
4 Manyar	3,658	3,685	4,060	4,534
5 Trosono	1,922	1,962	2,163	2,210
6 Latek	1,933	1,987	2,189	2,266
7 Miru	1,966	2,008	2,213	2,285
8 Bulutengger	2,999	3,041	3,350	3,611
9 Bugel	737	789	869	984
10 Siman	1,412	1,422	1,566	2,147
11 Kembangan	1,440	1,466	1,615	2,074
12 Karang	1,097	1,133	1,248	1,240
13 Sungegeneng	4,934	4,968	5,476	5,411
14 Porodeso	1,265	1,274	1,403	1,365
15 Moro	509	534	588	839
16 Sekaran	5,923	5,953	6,559	6,497
17 Jugo	3,099	3,125	3,444	3,649
18 Ngarum	836	862	950	1,257
19 Titik	988	997	1,099	1,221
20 Kendal	1,670	1,713	1,887	1,903
21 Keting	694	709	781	886
<b>Jumlah</b>	<b>43,927</b>	<b>44,601</b>	<b>49,142</b>	<b>52,370</b>

Sumber : Kecamatan Sekaran

**Tabel. 3.1.9 Persentase Persebaran Penduduk Kecamatan Sekaran Tahun 2015 - 2018**

Desa/Kelurahan	2015	2016	2017	2018
	(1)	(4)	(5)	(6)
1 Besur	3.58	3.67	3.66	3.32
2 Kebalankulon	6.45	6.45	6.45	6.10
3 Kudikan	5.55	5.52	5.51	5.84
4 Manyar	8.33	8.26	8.26	8.66
5 Trosono	4.38	4.40	4.40	4.22
6 Latek	4.40	4.46	4.45	4.33
7 Miru	4.48	4.50	4.50	4.36
8 Bulutengger	6.83	6.82	6.82	6.90
9 Bugel	1.68	1.77	1.77	1.88
10 Siman	3.21	3.19	3.19	4.10
11 Kembangan	3.28	3.29	3.29	3.96
12 Karang	2.50	2.54	2.54	2.37
13 Sungegeneng	11.23	11.14	11.14	10.33
14 Porodeso	2.88	2.86	2.85	2.61
15 Moro	1.16	1.20	1.20	1.60
16 Sekaran	13.48	13.35	13.35	12.41
17 Jugo	7.05	7.01	7.01	6.97
18 Ngarum	1.90	1.93	1.93	2.40
19 Titik	2.25	2.24	2.24	2.33
20 Kendal	3.80	3.84	3.84	3.63
21 Keting	1.58	1.59	1.59	1.69
<b>Sekaran</b>	<b>100.00</b>	<b>100.00</b>	<b>100.00</b>	<b>100.00</b>

Sumber : Kantor Camat Sekaran



**Tabel 3.1.10 Penduduk menurut Kelompok Umur di Kecamatan Sekaran, 2018**

Desa/Kelurahan	Kelompok Umur				
	0-4	5-9	10-14	15-19	20-24
(1)	(2)	(3)	(4)	(5)	(6)
1 Besur	127	133	172	134	102
2 Kebalankulon	234	245	316	247	188
3 Kudikan	224	234	302	236	180
4 Manyar	332	347	448	350	267
5 Trosono	162	169	218	171	130
6 Latek	166	174	224	175	133
7 Miru	167	175	226	176	134
8 Bulutengger	265	277	357	279	213
9 Bugel	72	75	97	76	58
10 Siman	157	165	212	166	126
11 Kembangan	152	159	205	160	122
12 Karang	91	95	123	96	73
13 Sungegeneng	397	415	535	418	318
14 Porodeso	100	105	135	105	80
15 Moro	61	64	83	65	49
16 Sekaran	476	498	642	501	382
17 Jugo	267	280	361	282	215
18 Ngarum	92	96	124	97	74
19 Titik	89	94	121	94	72
20 Kendal	139	146	188	147	112
21 Keting	65	68	88	68	52
<b>Jumlah</b>	<b>3.838</b>	<b>4.013</b>	<b>5.176</b>	<b>4.042</b>	<b>3.082</b>

Sumber : Kecamatan Sekaran

Lanjutan Tabel 3.1.10

Desa/Kelurahan	Kelompok Umur				
	25 - 29	30-34	35-39	40-44	45-49
(1)	(2)	(3)	(4)	(5)	(6)
1 Besur	98	97	119	139	121
2 Kebalankulon	181	177	218	256	222
3 Kudikan	173	170	209	244	212
4 Manyar	257	252	310	363	315
5 Trosono	125	123	151	177	153
6 Latek	128	126	155	181	157
7 Miru	129	127	156	183	159
8 Bulutengger	205	200	247	289	251
9 Bugel	56	55	67	79	68
10 Siman	122	119	147	172	149
11 Kembangan	117	115	142	166	144
12 Karang	70	69	85	99	86
13 Sungegeneng	306	300	370	433	376
14 Porodeso	77	76	93	109	95
15 Moro	48	47	57	67	58
16 Sekaran	368	361	444	519	451
17 Jugo	207	203	249	292	253
18 Ngarum	71	70	86	101	87
19 Titik	69	68	83	98	85
20 Kendal	108	106	130	152	132
21 Keting	50	49	61	71	61
<b>Jumlah</b>	<b>2.966</b>	<b>2.908</b>	<b>3.577</b>	<b>4.187</b>	<b>3.635</b>

Sumber : Kecamatan Sekaran

Lanjutan Tabel 3.1.10

Desa/Kelurahan	Kelompok Umur				Jumlah
	50-54	55 - 59	60 - 64	65+	
(1)	(2)	(3)	(4)	(5)	(6)
1 Besur	161	100	70	165	1.739
2 Kebalankulon	296	185	128	303	3.196
3 Kudikan	283	176	122	290	3.056
4 Manyar	420	262	181	430	4.534
5 Trosono	205	128	88	210	2.210
6 Latek	210	131	91	215	2.266
7 Miru	212	132	91	217	2.285
8 Bulutengger	335	209	144	343	3.611
9 Bugel	91	57	39	93	984
10 Siman	199	124	86	204	2.147
11 Kembangan	192	120	83	197	2.074
12 Karang	115	72	50	118	1.240
13 Sungegeneng	502	312	216	514	5.411
14 Porodeso	127	79	55	130	1.365
15 Moro	78	48	34	80	839
16 Sekaran	602	375	260	617	6.497
17 Jugo	338	211	146	346	3.649
18 Ngarum	117	73	50	119	1.257
19 Titik	113	71	49	116	1.221
20 Kendal	176	110	76	181	1.903
21 Keting	82	51	35	84	886
<b>Jumlah</b>	<b>4.856</b>	<b>3.024</b>	<b>2.094</b>	<b>4.972</b>	<b>52.370</b>

Sumber : Kecamatan Sekaran

**Tabel 3.1.11 Penduduk Laki Laki menurut Kelompok Umur di Kecamatan Sekaran, 2018**

Desa/Kelurahan	Kelompok Umur				
	0-4	5-9	10-14	15-19	20 -24
(1)	(2)	(3)	(4)	(5)	(6)
1 Besur	52	75	99	77	43
2 Kebalankulon	97	141	187	145	81
3 Kudikan	93	135	179	139	77
4 Manyar	141	204	271	210	117
5 Trosono	68	99	131	101	56
6 Latek	68	99	132	102	57
7 Miru	67	98	130	100	56
8 Bulutengger	106	155	205	159	88
9 Bugel	28	40	53	41	23
10 Siman	65	95	125	97	54
11 Kembangan	64	94	124	96	54
12 Karang	37	54	71	55	31
13 Sungegeneng	160	233	309	239	133
14 Porodeso	42	60	80	62	35
15 Moro	26	38	50	39	22
16 Sekaran	194	282	374	290	161
17 Jugo	111	161	213	165	92
18 Ngarum	37	54	72	56	31
19 Titik	36	53	70	54	30
20 Kendal	60	88	116	90	50
21 Keting	26	38	51	39	22
<b>Jumlah</b>	<b>1.580</b>	<b>2.296</b>	<b>3.041</b>	<b>2.355</b>	<b>1.312</b>

Sumber : Kecamatan Sekaran

Lanjutan Tabel 3.1.11

Desa/Kelurahan	Kelompok Umur				
	25 - 29	30-34	35-39	40-44	45-49
(1)	(2)	(3)	(4)	(5)	(6)
1 Besur	42	51	55	75	54
2 Kebalankulon	79	95	103	141	101
3 Kudikan	76	91	99	135	97
4 Manyar	114	138	149	204	146
5 Trosono	55	67	72	99	70
6 Latek	55	67	72	99	71
7 Miru	55	66	71	98	70
8 Bulutengger	86	104	113	155	111
9 Bugel	22	27	29	40	29
10 Siman	53	64	69	95	68
11 Kembangan	52	63	68	94	67
12 Karang	30	36	39	54	38
13 Sungegeneng	130	157	170	233	167
14 Porodeso	34	41	44	60	43
15 Moro	21	26	27	38	27
16 Sekaran	158	191	205	282	202
17 Jugo	90	108	117	161	115
18 Ngarum	30	37	40	54	39
19 Titik	29	36	38	53	38
20 Kendal	49	59	64	88	63
21 Keting	21	26	28	38	27
<b>Jumlah</b>	<b>1.282</b>	<b>1.550</b>	<b>1.670</b>	<b>2.296</b>	<b>1.640</b>

Sumber : Kecamatan Sekaran

Lanjutan Tabel 3.1.11

Desa/Kelurahan	Kelompok Umur				Jumlah
	50-54	55 - 59	60 - 64	65+	
(1)	(2)	(3)	(4)	(5)	(6)
1 Besur	85	41	40	70	857
2 Kebalankulon	160	77	75	132	1.616
3 Kudikan	153	74	72	127	1.548
4 Manyar	231	111	109	191	2.336
5 Trosono	111	54	53	92	1.127
6 Latek	112	54	53	93	1.135
7 Miru	111	53	52	91	1.118
8 Bulutengger	175	84	82	145	1.768
9 Bugel	45	22	21	38	459
10 Siman	107	52	50	88	1.080
11 Kembangan	106	51	50	88	1.070
12 Karang	61	29	29	50	612
13 Sungegeneng	263	127	124	218	2.664
14 Porodeso	68	33	32	57	691
15 Moro	43	21	20	35	432
16 Sekaran	319	154	150	264	3.228
17 Jugo	181	88	85	150	1.835
18 Ngarum	61	30	29	51	621
19 Titik	60	29	28	49	603
20 Kendal	99	48	47	82	1.001
21 Keting	43	21	20	36	436
<b>Jumlah</b>	<b>2.594</b>	<b>1.252</b>	<b>1.222</b>	<b>2.147</b>	<b>26.237</b>

Sumber : Kecamatan Sekaran

**Tabel 3.1.12 Penduduk Perempuan menurut Kelompok Umur di Kecamatan Sekaran, 2018**

Desa/Kelurahan	Kelompok Umur				
	0-4	5-9	10-14	15-19	20-24
(1)	(2)	(3)	(4)	(5)	(6)
1 Besar	76	58	73	57	59
2 Kebalankulon	136	105	130	101	106
3 Kudikan	129	100	124	97	102
4 Manyar	189	146	181	141	148
5 Trosono	93	72	89	69	73
6 Latek	97	75	93	72	76
7 Miru	100	77	96	75	79
8 Bulutengger	158	122	152	118	124
9 Bugel	45	35	43	34	35
10 Siman	92	71	88	68	72
11 Kembangan	86	66	83	64	68
12 Karang	54	42	52	40	42
13 Sungegeneng	236	182	227	176	185
14 Porodeso	58	45	56	43	45
15 Moro	35	27	34	26	27
16 Sekaran	280	217	270	209	220
17 Jugo	156	120	150	116	122
18 Ngarum	55	42	52	41	43
19 Titik	53	41	51	40	42
20 Kendal	77	60	74	58	61
21 Keting	39	30	37	29	30
<b>Jumlah</b>	<b>2.242</b>	<b>1.731</b>	<b>2.156</b>	<b>1.674</b>	<b>1.759</b>

Sumber : Kecamatan Sekaran

Lanjutan Tabel 3.1.12

Desa/Kelurahan	Kelompok Umur				
	25 - 29	30-34	35-39	40-44	45-49
(1)	(2)	(3)	(4)	(5)	(6)
1 Besur	57	46	64	64	66
2 Kebalankulon	101	82	115	115	118
3 Kudikan	97	79	110	110	113
4 Manyar	141	115	160	160	165
5 Trosono	69	56	79	79	81
6 Latek	72	59	82	82	85
7 Miru	75	61	85	85	87
8 Bulutengger	118	96	134	134	138
9 Bugel	34	27	38	38	39
10 Siman	68	56	78	78	80
11 Kembangan	64	52	73	73	75
12 Karang	40	33	46	46	47
13 Sungegeneng	176	143	200	200	206
14 Porodeso	43	35	49	49	50
15 Moro	26	21	30	30	30
16 Sekaran	209	170	238	238	245
17 Jugo	116	95	132	132	136
18 Ngarum	41	33	46	46	48
19 Titik	40	32	45	45	46
20 Kendal	58	47	66	66	68
21 Keting	29	23	33	33	34
<b>Jumlah</b>	<b>1.674</b>	<b>1.362</b>	<b>1.901</b>	<b>1.901</b>	<b>1.958</b>

Sumber : Kecamatan Sekaran



Lanjutan Tabel 3.1.12

Desa/Kelurahan	Kelompok Umur				Jumlah
	50-54	55 - 59	60 - 64	65+	
(1)	(2)	(3)	(4)	(5)	(6)
1 Besur	79	58	30	95	882
2 Kebalankulon	142	105	53	170	1.580
3 Kudikan	136	100	51	162	1.508
4 Manyar	198	146	74	236	2.198
5 Trosono	98	72	36	116	1.083
6 Latek	102	75	38	122	1.131
7 Miru	105	77	39	125	1.167
8 Bulutengger	166	122	62	198	1.843
9 Bugel	47	35	18	56	525
10 Siman	96	71	36	115	1.067
11 Kembangan	90	66	34	108	1.004
12 Karang	57	42	21	68	628
13 Sungegeneng	248	182	92	295	2.747
14 Porodeso	61	45	23	72	674
15 Moro	37	27	14	44	407
16 Sekaran	295	217	110	351	3.269
17 Jugo	163	120	61	195	1.814
18 Ngarum	57	42	21	68	636
19 Titik	56	41	21	66	618
20 Kendal	81	60	30	97	902
21 Keting	41	30	15	48	450
<b>Jumlah</b>	<b>2.355</b>	<b>1.731</b>	<b>880</b>	<b>2.809</b>	<b>26.133</b>

Sumber : Kecamatan Sekaran

**Tabel 3.1.13 Penduduk yang Wajib Memiliki KTP menurut Jenis Kelamin di Kecamatan Sekaran, 2018**

Desa/Kelurahan	Jumlah Penduduk Wajib KTP		
	Laki-laki	Perempuan	Laki-laki + Perempuan
(1)	(2)	(3)	(4)
1 Besur	593	647	1,239
2 Kebalankulon	1,117	1,159	2,276
3 Kudikan	1,070	1,106	2,176
4 Manyar	1,615	1,612	3,227
5 Trosono	779	794	1,574
6 Latek	785	830	1,614
7 Miru	773	856	1,629
8 Bulutengger	1,223	1,352	2,574
9 Bugel	317	385	702
10 Siman	747	783	1,529
11 Kembangan	740	736	1,476
12 Karang	423	461	884
13 Sungegeneng	1,842	2,015	3,857
14 Porodeso	478	494	972
15 Moro	299	299	597
16 Sekaran	2,232	2,398	4,630
17 Jugo	1,269	1,330	2,599
18 Ngarum	429	466	896
19 Titik	417	453	870
20 Kendal	692	662	1,354
21 Keting	301	330	632
<b>Jumlah</b>	<b>18,142</b>	<b>19,167</b>	<b>37,309</b>

Sumber : Kecamatan Sekaran

**Tabel 3.1.14 Penduduk yang telah Memiliki KTP menurut Jenis Kelamin di Kecamatan Sekaran, 2018**

Desa/Kelurahan	Jumlah Penduduk Sudah Ber-KTP		
	Laki-laki	Perempuan	Laki-laki + Perempuan
(1)	(2)	(3)	(4)
1 Besur	539	589	1,128
2 Kebalankulon	1,017	1,055	2,071
3 Kudikan	974	1,006	1,981
4 Manyar	1,470	1,467	2,937
5 Trosono	709	723	1,432
6 Latek	714	755	1,469
7 Miru	703	779	1,482
8 Bulutengger	1,113	1,230	2,343
9 Bugel	289	350	639
10 Siman	680	712	1,392
11 Kembangan	673	670	1,343
12 Karang	385	419	804
13 Sungegeneng	1,676	1,833	3,510
14 Porodeso	435	450	885
15 Moro	272	272	543
16 Sekaran	2,031	2,182	4,213
17 Jugo	1,155	1,211	2,365
18 Ngarum	391	424	815
19 Titik	379	412	792
20 Kendal	630	602	1,232
21 Keting	274	300	575
<b>Jumlah</b>	<b>16,509</b>	<b>17,442</b>	<b>33,951</b>

Sumber : Kecamatan Sekaran

Bab 4

Sosial



## ULASAN SINGKAT

Bab ini ditampilkan jumlah data tentang, sarana pendidikan lengkap dengan jumlah murid dan guru di masing – masing Desa/Kelurahan mulai jenjang pendidikan TK sampai SLTA, kemudian data kesehatan dan keikutsertaan Pasangan Usia Subur (PUS) dalam program Keluarga Berencana (KB), jumlah NTCR (Nikah, Talak, Cerai dan Rujuk), dan data sosial lainnya.

Data jumlah sarana pendidikan Negeri Pada Tabel 4.1.1 terlihat bahwa jumlah SD Negeri di Kecamatan Sekaran sebanyak 20 lembaga, SMPN jumlah 2 lembaga, SMAN jumlah 1 lembaga, sedangkan pada Tabel 4.1.2. terlihat jumlah sarana pendidikan swasta di kecamatan Sekaran sebanyak 35 TK, 3 RA, 1 SD, 22 MI, 4 SMP, 5 Mts, 3 SMA, 2 MA dan 3 SMK.

Murid SDN di Kecamatan sekaran menyebar di 20 lembaga pada Tahun 2018 jumlah 1.077 siswa, meningkat dibandingkan tahun 2017 yang hanya mencapai 994 siswa. Rasio/perbandingan antara murid dan guru pada tahun 2018 sebesar 6.82 ,sedangkan pada tahun sebelumnya 6,02. Dapat dilihat pada Tabel 4.1.7.

Untuk data SD swasta dapat di lihat Pada Tabel 4.1.8. jumlah MI Swasta tahun 2018 sebanyak 22 lembaga dengan jumlah murid sebanyak 1.967 siswa, sehingga rata-rata jumlah siswa MI Swasta sebanyak 22/lembaga. Bila dibandingkan antara tahun 2017 dengan tahun 2018 jumlah siswa MI swasta mengalami penurunan sebanyak 101 orang siswa ,dapat dilihat pada tabel 4.1.10.

Selanjutnya jenjang SMP Negeri pada tahun 2018 dan 2017 tetap berjumlah 2 lembaga, tetapi jumlah murid mengalami penurunan dari 423 siswa tahun 2018 sedangkan

di tahun 2017 berjumlah 434 siswa, terjadi penurunan sebanyak 11 siswa, Hal ini bisa dilihat pada Tabel 4.1.11.

Pada SMP/Sederajat Swasta di Tabel 4.1.14 dan 4.1.15 dapat dilihat bahwa antara tahun 2018 dan 2017 jumlah lembaga sama yaitu 6 lembaga dengan jumlah murid tahun 2017 berjumlah 818 siswa menjadi 765 siswa di tahun 2018, ini berarti jumlah siswa SMP Swasta mengalami peningkatan.

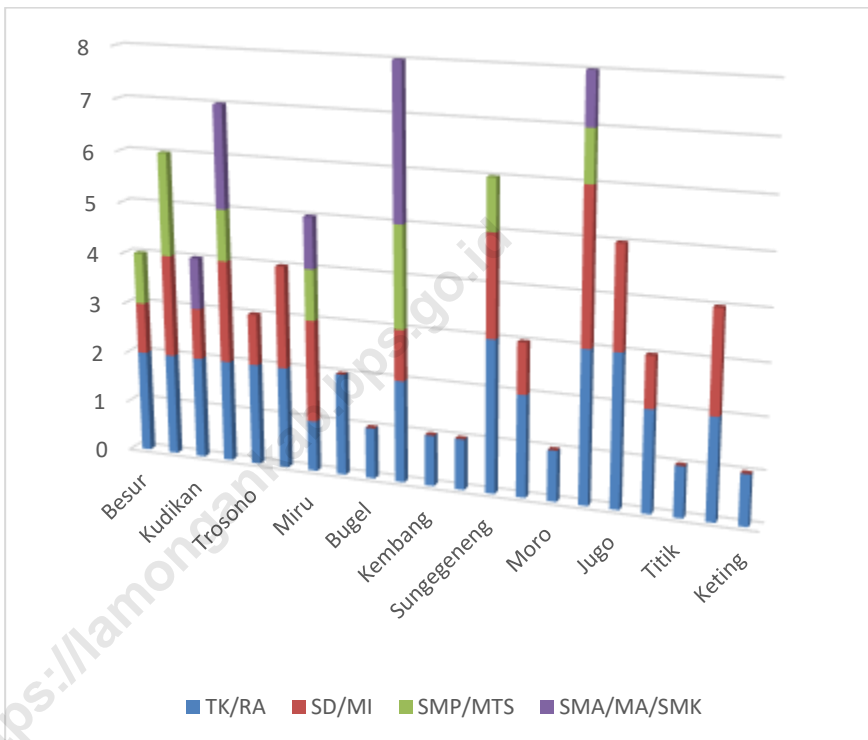
Pada SMA Negeri dapat dilihat tabel 4.1.15 terdapat 1 lembaga dengan jumlah murid pada tahun 2018 sejumlah 762 siswa, sedangkan pada tahun 2017 sejumlah 674 siswa, ini berarti jumlah murid SMA Negeri di kecamatan sekaran mengalami peningkatan,

Pada SMA swasta dapat dilihat di tabel 4.1.16, terdapat 3 lembaga SMA swasta dengan perbandingan jumlah murid antara tahun 2017 dengan tahun 2018, pada tahun 2017 jumlah murid sebanyak 304 sedangkan tahun 2018 sebanyak 296, berarti terjadi penurunan sebanyak 8 siswa.

Ma swasta di Kecamatan Sekaran ada 2 lembaga dengan perbandingan jumlah murid tahun 2018 dengan tahun 2017 dapat dilihat pada tabel 4.1.18. jumlah murid MA Swasta tahun 2017 sebanyak 354 sedangkan pada tahun 2018 sebanyak 346 siswa. Berarti siswa MA swasta mengalami peningkatan sebanyak 8 siswa.

Sedangkan di SMK Swasta di Kecamatan Sekaran dari 3 lembaga mengalami peningkatan jumlah siswa, pada tahun 2017 jumlah siswa sebanyak 315 sedangkan tahun 2018 sebanyak 403.

**Gambar. 4. Jumlah Lembaga Sekolah Swasta  
Kecamatan Sekaran, 2018**



**Tabel 4.1.1 Jumlah Fasilitas Pendidikan Negeri Kecamatan Sekaran, 2018**

Desa/Kelurahan	TK	RA	SD	MI	SMP	MTs	SMA	MA	SMK
(1)	(2)	(3)	(4)	(5)	(6)	(7)	(8)	(9)	(10)
1 Besur	-	-	1	-	-	-	-	-	-
2 Kebalankulon	-	-	1	-	-	-	-	-	-
3 Kudikan	-	-	1	-	1	-	-	-	-
4 Manyar	-	-	1	-	-	-	-	-	-
5 Trosono	-	-	1	-	-	-	-	-	-
6 Latek	-	-	1	-	-	-	-	-	-
7 Miru	-	-	1	-	-	-	-	-	-
8 Bulutengger	-	-	1	-	-	-	1	-	-
9 Bugel	-	-	1	-	-	-	-	-	-
10 Siman	-	-	1	-	-	-	-	-	-
11 Kembang	-	-	1	-	-	-	-	-	-
12 Karang	-	-	-	-	-	-	-	-	-
13 Sungegeneng	-	-	2	-	1	-	-	-	-
14 Porodeso	-	-	1	-	-	-	-	-	-
15 Moro	-	-	1	-	-	-	-	-	-
16 Sekaran	-	-	1	-	-	-	-	-	-
17 Jugo	-	-	1	-	-	-	-	-	-
18 Ngarum	-	-	1	-	-	-	-	-	-
19 Titik	-	-	1	-	-	-	-	-	-
20 Kendal	-	-	-	-	-	-	-	-	-
21 Keting	-	-	1	-	-	-	-	-	-
<b>Jumlah</b>	-	-	<b>20</b>	-	<b>2</b>	-	<b>1</b>	-	-

Sumber : - UPT. Dinas Pendidikan Kec. Sekaran  
 - Kantor PPAI/KUA Kec. Sekaran



**Tabel 4.1.2 Jumlah Fasilitas Pendidikan Swasta Kecamatan Sekaran, 2018**

Desa/Kelurahan	TK	RA	SD	MI	SMP	MTs	SMA	MA	SMK
(1)	(2)	(3)	(4)	(5)	(6)	(7)	(8)	(9)	(10)
1 Besur	2	-	-	1	-	1	-	-	-
2 Kebalankulon	2	-	-	2	1	1	-	-	-
3 Kudikan	2	-	-	1	-	-	-	-	1
4 Manyar	2	-	-	2	-	1	1	1	-
5 Trosono	1	1	-	1	-	-	-	-	-
6 Latek	2	-	-	2	-	-	-	-	-
7 Miru	1	-	1	1	-	1	-	-	1
8 Bulutengger	2	-	-	-	-	-	-	-	-
9 Bugel	1	-	-	-	-	-	-	-	-
10 Siman	2	-	-	1	1	1	2	1	-
11 Kembang	1	-	-	-	-	-	-	-	-
12 Karang	1	-	-	-	-	-	-	-	-
13 Sungegeneng	3	-	-	2	1	-	-	-	-
14 Porodeso	1	1	-	1	-	-	-	-	-
15 Moro	1	-	-	-	-	-	-	-	-
16 Sekaran	3	-	-	3	1	-	-	-	1
17 Jugo	3	-	-	2	-	-	-	-	-
18 Ngarum	2	-	-	1	-	-	-	-	-
19 Titik	1	-	-	-	-	-	-	-	-
20 Kendal	1	1	-	2	-	-	-	-	-
21 Keting	1	-	-	-	-	-	-	-	-
<b>Jumlah</b>	<b>35</b>	<b>3</b>	<b>1</b>	<b>22</b>	<b>4</b>	<b>5</b>	<b>3</b>	<b>2</b>	<b>3</b>

Sumber : - UPT. Dinas Pendidikan Kec. Sekaran  
- Kantor PPAI/KUA Kec. Sekaran

**Tabel 4.1.3 Jumlah Sekolah, Murid, Guru dan Rasio Murid-Guru TK Negeri di Kecamatan Sekaran, 2018**

Desa/Kelurahan	Lembaga Sekolah	Gedung Sekolah	Ruang Kelas
(1)	(2)	(3)	(4)
1 Besur	-	-	-
2 Kebalankulon	-	-	-
3 Kudikan	-	-	-
4 Manyar	-	-	-
5 Trosono	-	-	-
6 Latek	-	-	-
7 Miru	-	-	-
8 Bulutengger	-	-	-
9 Bugel	-	-	-
10 Siman	-	-	-
11 Kembangan	-	-	-
12 Karang	-	-	-
13 Sungegeneng	-	-	-
14 Porodeso	-	-	-
15 Moro	-	-	-
16 Sekaran	-	-	-
17 Jugo	-	-	-
18 Ngarum	-	-	-
19 Titik	-	-	-
20 Kendal	-	-	-
21 Keting	-	-	-
<b>Jumlah / Total</b>	<b>0</b>	<b>0</b>	<b>0</b>

Sumber : Dinas Pendidikan Kabupaten Lamongan

Lanjutan Tabel 4.1.3

Desa/Kelurahan	Rombongan Belajar	Murid	Guru	Rasio Murid - Guru
(1)	(5)	(6)	(7)	(8)
1 Besar	-	-	-	-
2 Kebalankulon	-	-	-	-
3 Kudikan	-	-	-	-
4 Manyar	-	-	-	-
5 Trosono	-	-	-	-
6 Latek	-	-	-	-
7 Miru	-	-	-	-
8 Bulutengger	-	-	-	-
9 Bugel	-	-	-	-
10 Siman	-	-	-	-
11 Kembangan	-	-	-	-
12 Karang	-	-	-	-
13 Sungegeneng	-	-	-	-
14 Porodeso	-	-	-	-
15 Moro	-	-	-	-
16 Sekaran	-	-	-	-
17 Jugo	-	-	-	-
18 Ngarum	-	-	-	-
19 Titik	-	-	-	-
20 Kendal	-	-	-	-
21 Keting	-	-	-	-
<b>Jumlah / Total</b>	<b>0</b>	<b>0</b>	<b>0</b>	<b>0</b>

Sumber : Dinas Pendidikan Kabupaten Lamongan

**Tabel 4.1.4 Jumlah Sekolah, Murid, Guru dan Rasio Murid-Guru  
TK Swasta di Kecamatan Sekaran, 2018**

Desa/Kelurahan	Lembaga Sekolah	Gedung Sekolah	Ruang Kelas
(1)	(2)	(3)	(4)
1 Besur	2	2	4
2 Kebalankulon	2	2	4
3 Kudikan	2	2	4
4 Manyar	2	2	4
5 Trosono	1	1	2
6 Latek	2	2	4
7 Miru	1	1	2
8 Bulutengger	2	2	4
9 Bugel	1	1	2
10 Siman	2	2	4
11 Kembangan	1	1	2
12 Karang	1	1	2
13 Sungegeneng	3	3	6
14 Porodeso	1	1	2
15 Moro	1	1	2
16 Sekaran	3	3	6
17 Jugo	3	3	6
18 Ngarum	2	2	4
19 Titik	1	1	2
20 Kendal	1	1	2
21 Keting	1	1	2
<b>Jumlah / Total</b>	<b>35</b>	<b>35</b>	<b>70</b>

Sumber : Dinas Pendidikan Kabupaten Lamongan

Lanjutan Tabel 4.1.4

Desa/Kelurahan	Rombongan Belajar	Murid	Guru	Rasio Murid - Guru
(1)	(5)	(6)	(7)	(8)
1 Besur	4	42	5	8
2 Kebalankulon	4	38	5	8
3 Kudikan	4	46	6	8
4 Manyar	4	48	8	6
5 Trosono	2	25	3	8
6 Latek	4	49	6	8
7 Miru	2	42	4	11
8 Bulutengger	4	52	6	9
9 Bugel	2	33	3	11
10 Siman	4	52	5	10
11 Kembangan	2	20	3	7
12 Karang	2	24	2	12
13 Sungegeneng	6	69	7	10
14 Porodeso	2	22	3	7
15 Moro	2	24	2	12
16 Sekaran	6	114	15	8
17 Jugo	6	64	11	6
18 Ngarum	4	26	5	5
19 Titik	2	28	2	14
20 Kendal	2	32	3	11
21 Keting	2	16	3	5
<b>Jumlah / Total</b>	<b>70</b>	<b>867</b>	<b>107</b>	<b>8</b>

Sumber : Dinas Pendidikan Kabupaten Lamongan

**Tabel 4.1.5 Jumlah Sekolah, Murid, Guru dan Rasio Murid-Guru RA Negeri di Kecamatan Sekaran, 2018**

Desa/Kelurahan	Lembaga Sekolah	Gedung Sekolah	Ruang Kelas
(1)	(2)	(3)	(4)
1 Besur	-	-	-
2 Kebalankulon	-	-	-
3 Kudikan	-	-	-
4 Manyar	-	-	-
5 Trosono	-	-	-
6 Latek	-	-	-
7 Miru	-	-	-
8 Bulutengger	-	-	-
9 Bugel	-	-	-
10 Siman	-	-	-
11 Kembangan	-	-	-
12 Karang	-	-	-
13 Sungegeneng	-	-	-
14 Porodeso	-	-	-
15 Moro	-	-	-
16 Sekaran	-	-	-
17 Jugo	-	-	-
18 Ngarum	-	-	-
19 Titik	-	-	-
20 Kendal	-	-	-
21 Keting	-	-	-
<b>Jumlah / Total</b>	<b>0</b>	<b>0</b>	<b>0</b>

Sumber : Dinas Pendidikan Kabupaten Lamongan

Lanjutan Tabel 4.1.5

Desa/Kelurahan	Rombongan Belajar	Murid	Guru	Rasio Murid - Guru
(1)	(5)	(6)	(7)	(8)
1 Besur	-	-	-	-
2 Kebalankulon	-	-	-	-
3 Kudikan	-	-	-	-
4 Manyar	-	-	-	-
5 Trosono	-	-	-	-
6 Latek	-	-	-	-
7 Miru	-	-	-	-
8 Bulutengger	-	-	-	-
9 Bugel	-	-	-	-
10 Siman	-	-	-	-
11 Kembangan	-	-	-	-
12 Karang	-	-	-	-
13 Sungegeneng	-	-	-	-
14 Porodeso	-	-	-	-
15 Moro	-	-	-	-
16 Sekaran	-	-	-	-
17 Jugo	-	-	-	-
18 Ngarum	-	-	-	-
19 Titik	-	-	-	-
20 Kendal	-	-	-	-
21 Keting	-	-	-	-
<b>Jumlah / Total</b>	<b>0</b>	<b>0</b>	<b>0</b>	<b>0</b>

Sumber : Dinas Pendidikan Kabupaten Lamongan

**Tabel 4.1.6 Jumlah Sekolah, Murid, Guru dan Rasio Murid-Guru RA Swasta di Kecamatan Sekaran, 2018**

Desa/Kelurahan	Lembaga Sekolah	Gedung Sekolah	Ruang Kelas
(1)	(2)	(3)	(4)
1 Besur	-	-	-
2 Kebalankulon	-	-	-
3 Kudikan	-	-	-
4 Manyar	-	-	-
5 Trosono	1	1	1
6 Latek	-	-	-
7 Miru	-	-	-
8 Bulutengger	-	-	-
9 Bugel	-	-	-
10 Siman	-	-	-
11 Kembangan	-	-	-
12 Karang	-	-	-
13 Sungegeneng	-	-	-
14 Porodeso	1	1	1
15 Moro	-	-	-
16 Sekaran	-	-	-
17 Jugo	-	-	-
18 Ngarum	-	-	-
19 Titik	-	-	-
20 Kendal	1	1	1
21 Keting	-	-	-
<b>Jumlah / Total</b>	<b>3</b>	<b>3</b>	<b>3</b>

Sumber : Dinas Pendidikan Kabupaten Lamongan



Lanjutan Tabel 4.1.6

Desa/Kelurahan	Rombongan Belajar	Murid	Guru	Rasio Murid - Guru
(1)	(5)	(6)	(7)	(8)
1 Besur	-	-	-	-
2 Kebalankulon	-	-	-	-
3 Kudikan	-	-	-	-
4 Manyar	-	-	-	-
5 Trosono	1	28	3	9
6 Latek	-	-	-	-
7 Miru	-	-	-	-
8 Bulutengger	-	-	-	-
9 Bugel	-	-	-	-
10 Siman	-	-	-	-
11 Kembangan	-	-	-	-
12 Karang	-	-	-	-
13 Sungegeneng	-	-	-	-
14 Porodeso	1	26	2	13
15 Moro	-	-	-	-
16 Sekaran	-	-	-	-
17 Jugo	-	-	-	-
18 Ngarum	-	-	-	-
19 Titik	-	-	-	-
20 Kendal	1	32	4	8
21 Keting	-	-	-	-
<b>Jumlah / Total</b>	<b>3</b>	<b>86</b>	<b>9</b>	<b>9,56</b>

Sumber : Dinas Pendidikan Kabupaten Lamongan

**Tabel 4.1.7 Jumlah Sekolah, Murid, Guru dan Rasio Murid-Guru SD Negeri di Kecamatan Sekaran, 2018**

Desa/Kelurahan	Lembaga Sekolah	Gedung Sekolah	Ruang Kelas
(1)	(2)	(3)	(4)
1 Besur	1	1	6
2 Kebalankulon	1	1	6
3 Kudikan	1	1	6
4 Manyar	1	1	6
5 Trosono	1	1	6
6 Latek	1	1	6
7 Miru	1	1	6
8 Bulutengger	1	1	8
9 Bugel	1	1	6
10 Siman	1	1	6
11 Kembangan	1	1	6
12 Karang	-	-	-
13 Sungegeneng	2	2	12
14 Porodeso	1	1	6
15 Moro	1	1	6
16 Sekaran	1	1	6
17 Jugo	1	1	6
18 Ngarum	1	1	6
19 Titik	1	1	6
20 Kendal	-	-	-
21 Keting	1	1	6
<b>Jumlah / Total</b>	<b>20</b>	<b>20</b>	<b>122</b>

Sumber : Dinas Pendidikan Kabupaten Lamongan

Lanjutan Tabel 4.1.7

Desa/Kelurahan	Rombongan Belajar	Murid	Guru	Rasio Murid - Guru
(1)	(5)	(6)	(7)	(8)
1 Besur	6	32	8	4,00
2 Kebalankulon	6	18	7	2,57
3 Kudikan	6	49	9	5,44
4 Manyar	6	20	8	2,50
5 Trosono	6	46	7	6,57
6 Latek	6	18	5	3,60
7 Miru	6	78	9	8,67
8 Bulutengger	8	179	12	14,92
9 Bugel	6	51	7	7,29
10 Siman	6	59	8	7,38
11 Kembangan	6	86	9	9,56
12 Karang	-	-	-	-
13 Sungegeneng	12	107	14	7,64
14 Porodeso	6	37	7	5,29
15 Moro	6	34	9	3,78
16 Sekaran	6	109	9	12,11
17 Jugo	6	36	7	5,14
18 Ngarum	6	32	7	4,57
19 Titik	6	47	9	5,22
20 Kendal	-	-	-	-
21 Keting	6	39	7	5,57
<b>Jumlah / Total</b>	<b>122</b>	<b>1.077</b>	<b>158</b>	<b>6,82</b>

Sumber : Dinas Pendidikan Kabupaten Lamongan

**Tabel 4.1.8 Jumlah Sekolah, Murid, Guru dan Rasio Murid-Guru SD Swasta di Kecamatan, 2018**

Desa/Kelurahan	Lembaga Sekolah	Gedung Sekolah	Ruang Kelas
(1)	(2)	(3)	(4)
1 Besur	-	-	-
2 Kebalankulon	-	-	-
3 Kudikan	-	-	-
4 Manyar	-	-	-
5 Trosono	-	-	-
6 Latek	-	-	-
7 Miru	1	1	4
8 Bulutengger	-	-	-
9 Bugel	-	-	-
10 Siman	-	-	-
11 Kembangan	-	-	-
12 Karang	-	-	-
13 Sungegeneng	-	-	-
14 Porodeso	-	-	-
15 Moro	-	-	-
16 Sekaran	-	-	-
17 Jugo	-	-	-
18 Ngarum	-	-	-
19 Titik	-	-	-
20 Kendal	-	-	-
21 Keting	-	-	-
<b>Jumlah / Total</b>	<b>1</b>	<b>1</b>	<b>4</b>

Sumber : Dinas Pendidikan Kabupaten Lamongan

Lanjutan Tabel 4.1.8

Desa/Kelurahan	Rombongan Belajar	Murid	Guru	Rasio Murid - Guru
(1)	(5)	(6)	(7)	(8)
1 Besur	-	-	-	-
2 Kebalankulon	-	-	-	-
3 Kudikan	-	-	-	-
4 Manyar	-	-	-	-
5 Trosono	-	-	-	-
6 Latek	-	-	-	-
7 Miru	4	162	9	18
8 Bulutengger	-	-	-	-
9 Bugel	-	-	-	-
10 Siman	-	-	-	-
11 Kembangan	-	-	-	-
12 Karang	-	-	-	-
13 Sungegeneng	-	-	-	-
14 Porodeso	-	-	-	-
15 Moro	-	-	-	-
16 Sekaran	-	-	-	-
17 Jugo	-	-	-	-
18 Ngarum	-	-	-	-
19 Titik	-	-	-	-
20 Kendal	-	-	-	-
21 Keting	-	-	-	-
<b>Jumlah / Total</b>	<b>4</b>	<b>162</b>	<b>9</b>	<b>18,00</b>

Sumber : Dinas Pendidikan Kabupaten Lamongan

**Tabel 4.1.9 Jumlah Sekolah, Murid, Guru dan Rasio Murid-Guru MI Negeri di Kecamatan Sekaran, 2018**

Desa/Kelurahan	Lembaga Sekolah	Gedung Sekolah	Ruang Kelas
(1)	(2)	(3)	(4)
1 Besur	-	-	-
2 Kebalankulon	-	-	-
3 Kudikan	-	-	-
4 Manyar	-	-	-
5 Trosono	-	-	-
6 Latek	-	-	-
7 Miru	-	-	-
8 Bulutengger	-	-	-
9 Bugel	-	-	-
10 Siman	-	-	-
11 Kembangan	-	-	-
12 Karang	-	-	-
13 Sungegeneng	-	-	-
14 Porodeso	-	-	-
15 Moro	-	-	-
16 Sekaran	-	-	-
17 Jugo	-	-	-
18 Ngarum	-	-	-
19 Titik	-	-	-
20 Kendal	-	-	-
21 Keting	-	-	-
<b>Jumlah / Total</b>	<b>0</b>	<b>0</b>	<b>0</b>

Sumber : Dinas Pendidikan Kabupaten Lamongan

Lanjutan Tabel 4.1.9

Desa/Kelurahan	Rombongan Belajar	Murid	Guru	Rasio Murid - Guru
(1)	(5)	(6)	(7)	(8)
1 Besur	-	-	-	-
2 Kebalankulon	-	-	-	-
3 Kudikan	-	-	-	-
4 Manyar	-	-	-	-
5 Trosono	-	-	-	-
6 Latek	-	-	-	-
7 Miru	-	-	-	-
8 Bulutengger	-	-	-	-
9 Bugel	-	-	-	-
10 Siman	-	-	-	-
11 Kembangan	-	-	-	-
12 Karang	-	-	-	-
13 Sungegeneng	-	-	-	-
14 Porodeso	-	-	-	-
15 Moro	-	-	-	-
16 Sekaran	-	-	-	-
17 Jugo	-	-	-	-
18 Ngarum	-	-	-	-
19 Titik	-	-	-	-
20 Kendal	-	-	-	-
21 Keting	-	-	-	-
<b>Jumlah / Total</b>	-	-	-	-

Sumber : Dinas Pendidikan Kabupaten Lamongan

**Tabel 4.1.10 Jumlah Sekolah, Murid, Guru dan Rasio Murid-Guru  
MI Swasta di Kecamatan Sekaran, 2018**

Desa/Kelurahan	Lembaga Sekolah	Gedung Sekolah	Ruang Kelas
(1)	(2)	(3)	(4)
1 Besur	1	1	6
2 Kebalankulon	2	2	12
3 Kudikan	1	1	6
4 Manyar	2	2	12
5 Trosono	1	1	6
6 Latek	2	2	12
7 Miru	1	1	6
8 Bulutengger	-	-	-
9 Bugel	-	-	-
10 Siman	1	1	6
11 Kembangan	-	-	-
12 Karang	-	-	-
13 Sungegeneng	2	2	12
14 Porodeso	1	1	6
15 Moro	-	-	-
16 Sekaran	3	3	18
17 Jugo	2	2	12
18 Ngarum	1	1	6
19 Titik	-	-	-
20 Kendal	2	2	12
21 Keting	-	-	-
<b>Jumlah / Total</b>	<b>22</b>	<b>22</b>	<b>132</b>

Sumber : Dinas Pendidikan Kabupaten Lamongan



Lanjutan Tabel 4.1.10

Desa/Kelurahan	Rombongan Belajar	Murid	Guru	Rasio Murid - Guru
(1)	(5)	(6)	(7)	(8)
1 Besur	6	27	11	2
2 Kebalankulon	12	154	18	9
3 Kudikan	6	84	14	6
4 Manyar	12	233	24	10
5 Trosono	6	89	13	7
6 Latek	12	136	17	8
7 Miru	6	122	10	12
8 Bulutengger	-	-	-	-
9 Bugel	-	-	-	-
10 Siman	6	152	12	13
11 Kembangan	-	-	-	-
12 Karang	-	-	-	-
13 Sungegeneng	12	184	18	10
14 Porodeso	6	57	9	6
15 Moro	-	-	-	-
16 Sekaran	18	361	39	9
17 Jugo	12	210	20	11
18 Ngarum	6	41	8	5
19 Titik	-	-	-	-
20 Kendal	12	117	19	6
21 Keting	-	-	-	-
<b>Jumlah / Total</b>	<b>132</b>	<b>1967</b>	<b>232</b>	<b>8,48</b>

Sumber : Dinas Pendidikan Kabupaten Lamongan

**Tabel 4.1.11 Jumlah Sekolah, Murid, Guru dan Rasio Murid-Guru SMP Negeri di Kecamatan Sekaran, 2018**

Desa/Kelurahan	Lembaga Sekolah	Gedung Sekolah	Ruang Kelas
(1)	(2)	(3)	(4)
1 Besur	-	-	-
2 Kebalankulon	-	-	-
3 Kudikan	1	1	9
4 Manyar	-	-	-
5 Trosono	-	-	-
6 Latek	-	-	-
7 Miru	-	-	-
8 Bulutengger	-	-	-
9 Bugel	-	-	-
10 Siman	-	-	-
11 Kembangan	-	-	-
12 Karang	-	-	-
13 Sungegeneng	1	1	9
14 Porodeso	-	-	-
15 Moro	-	-	-
16 Sekaran	-	-	-
17 Jugo	-	-	-
18 Ngarum	-	-	-
19 Titik	-	-	-
20 Kendal	-	-	-
21 Keting	-	-	-
<b>Jumlah / Total</b>	<b>2</b>	<b>2</b>	<b>18</b>

Sumber : Dinas Pendidikan Kabupaten Lamongan

Lanjutan Tabel 4.1.11

Desa/Kelurahan	Rombongan Belajar	Murid	Guru	Rasio Murid - Guru
(1)	(5)	(6)	(7)	(8)
1 Besur	-	-	-	-
2 Kebalankulon	-	-	-	-
3 Kudikan	9	238	29	8,21
4 Manyar	-	-	-	-
5 Trosono	-	-	-	-
6 Latek	-	-	-	-
7 Miru	-	-	-	-
8 Bulutengger	-	-	-	-
9 Bugel	-	-	-	-
10 Siman	-	-	-	-
11 Kembangan	-	-	-	-
12 Karang	-	-	-	-
13 Sungegeneng	9	185	26	7,12
14 Porodeso	-	-	-	-
15 Moro	-	-	-	-
16 Sekaran	-	-	-	-
17 Jugo	-	-	-	-
18 Ngarum	-	-	-	-
19 Titik	-	-	-	-
20 Kendal	-	-	-	-
21 Keting	-	-	-	-
<b>Jumlah / Total</b>	<b>18</b>	<b>423</b>	<b>55</b>	<b>7,69</b>

Sumber : Dinas Pendidikan Kabupaten Lamongan

**Tabel 4.1.12 Jumlah Sekolah, Murid, Guru dan Rasio Murid-Guru SMP Swasta di Kecamatan Sekaran, 2018**

Desa/Kelurahan	Lembaga Sekolah	Gedung Sekolah	Ruang Kelas
(1)	(2)	(3)	(4)
1 Besur	-	-	-
2 Kebalankulon	1	1	3
3 Kudikan	-	-	-
4 Manyar	1	1	3
5 Trosono	-	-	-
6 Latek	-	-	-
7 Miru	-	-	-
8 Bulutengger	-	-	-
9 Bugel	-	-	-
10 Siman	1	1	15
11 Kembangan	-	-	-
12 Karang	-	-	-
13 Sungegeneng	-	-	-
14 Porodeso	-	-	-
15 Moro	-	-	-
16 Sekaran	1	1	3
17 Jugo	-	-	-
18 Ngarum	-	-	-
19 Titik	-	-	-
20 Kendal	-	-	-
21 Keting	-	-	-
<b>Jumlah / Total</b>	<b>4</b>	<b>4</b>	<b>24</b>

Sumber : Dinas Pendidikan Kabupaten Lamongan

Lanjutan Tabel 4.1.12

Desa/Kelurahan	Rombongan Belajar	Murid	Guru	Rasio Murid - Guru
(1)	(5)	(6)	(7)	(8)
1 Besar	-	-	-	-
2 Kebalankulon	9	37	7	5
3 Kudikan	-	-	-	-
4 Manyar	9	43	13	3
5 Trosono	-	-	-	-
6 Latek	-	-	-	-
7 Miru	-	-	-	-
8 Bulutengger	-	-	-	-
9 Bugel	-	-	-	-
10 Siman	9	329	19	17
11 Kembangan	-	-	-	-
12 Karang	-	-	-	-
13 Sungegeneng	-	-	-	-
14 Porodeso	-	-	-	-
15 Moro	-	-	-	-
16 Sekaran	9	61	11	6
17 Jugo	-	-	-	-
18 Ngarum	-	-	-	-
19 Titik	-	-	-	-
20 Kendal	-	-	-	-
21 Keting	-	-	-	-
<b>Jumlah / Total</b>	<b>36</b>	<b>470</b>	<b>50</b>	<b>9,40</b>

Sumber : Dinas Pendidikan Kabupaten Lamongan

**Tabel 4.1.13 Jumlah Sekolah, Murid, Guru dan Rasio Murid-Guru MTs Negeri di Kecamatan Sekaran, 2018**

Desa/Kelurahan	Lembaga Sekolah	Gedung Sekolah	Ruang Kelas
(1)	(2)	(3)	(4)
1 Besur	-	-	-
2 Kebalankulon	-	-	-
3 Kudikan	-	-	-
4 Manyar	-	-	-
5 Trosono	-	-	-
6 Latek	-	-	-
7 Miru	-	-	-
8 Bulutengger	-	-	-
9 Bugel	-	-	-
10 Siman	-	-	-
11 Kembangan	-	-	-
12 Karang	-	-	-
13 Sungegeneng	-	-	-
14 Porodeso	-	-	-
15 Moro	-	-	-
16 Sekaran	-	-	-
17 Jugo	-	-	-
18 Ngarum	-	-	-
19 Titik	-	-	-
20 Kendal	-	-	-
21 Keting	-	-	-
<b>Jumlah / Total</b>	<b>0</b>	<b>0</b>	<b>0</b>

Sumber : Dinas Pendidikan Kabupaten Lamongan

Lanjutan Tabel 4.1.13

Desa/Kelurahan	Rombongan Belajar	Murid	Guru	Rasio Murid - Guru
(1)	(5)	(6)	(7)	(8)
1 Besur	-	-	-	-
2 Kebalankulon	-	-	-	-
3 Kudikan	-	-	-	-
4 Manyar	-	-	-	-
5 Troso	-	-	-	-
6 Latek	-	-	-	-
7 Miru	-	-	-	-
8 Bulutengger	-	-	-	-
9 Bugel	-	-	-	-
10 Siman	-	-	-	-
11 Kembangan	-	-	-	-
12 Karang	-	-	-	-
13 Sungegeneng	-	-	-	-
14 Porodeso	-	-	-	-
15 Moro	-	-	-	-
16 Sekaran	-	-	-	-
17 Jugo	-	-	-	-
18 Ngarum	-	-	-	-
19 Titik	-	-	-	-
20 Kendal	-	-	-	-
21 Keting	-	-	-	-
<b>Jumlah / Total</b>	<b>0</b>	<b>0</b>	<b>0</b>	<b>0</b>

Sumber : Dinas Pendidikan Kabupaten Lamongan

**Tabel 4.1.14 Jumlah Sekolah, Murid, Guru dan Rasio Murid-Guru MTs Swasta di Kecamatan Sekaran, 2018**

Desa/Kelurahan	Lembaga Sekolah	Gedung Sekolah	Ruang Kelas
(1)	(2)	(3)	(4)
1 Besur	1	1	3
2 Kebalankulon	1	1	3
3 Kudikan	-	-	-
4 Manyar	1	1	6
5 Trosono	-	-	-
6 Latek	-	-	-
7 Miru	1	1	6
8 Bulutengger	-	-	-
9 Bugel	-	-	-
10 Siman	1	1	6
11 Kembangan	-	-	-
12 Karang	-	-	-
13 Sungegeneng	1	1	3
14 Porodeso	-	-	-
15 Moro	-	-	-
16 Sekaran	-	-	-
17 Jugo	-	-	-
18 Ngarum	-	-	-
19 Titik	-	-	-
20 Kendal	-	-	-
21 Keting	-	-	-
<b>Jumlah / Total</b>	<b>6</b>	<b>6</b>	<b>27</b>

Sumber : Dinas Pendidikan Kabupaten Lamongan



Lanjutan Tabel 4.1.14

Desa/Kelurahan	Rombongan Belajar	Murid	Guru	Rasio Murid - Guru
(1)	(5)	(6)	(7)	(8)
1 Besur	6	76	15	5
2 Kebalankulon	6	34	13	3
3 Kudikan	-	-	-	-
4 Manyar	6	194	24	8
5 Trosono	-	-	-	-
6 Latek	-	-	-	-
7 Miru	6	118	25	5
8 Bulutengger	-	-	-	-
9 Bugel	-	-	-	-
10 Siman	6	251	16	16
11 Kembangan	-	-	-	-
12 Karang	-	-	-	-
13 Sungegeneng	3	71	17	4
14 Porodeso	-	-	-	-
15 Moro	-	-	-	-
16 Sekaran	-	-	-	-
17 Jugo	-	-	-	-
18 Ngarum	-	-	-	-
19 Titik	-	-	-	-
20 Kendal	-	-	-	-
21 Keting	-	-	-	-
<b>Jumlah / Total</b>	<b>33</b>	<b>744</b>	<b>110</b>	<b>6,76</b>

Sumber : Dinas Pendidikan Kabupaten Lamongan

**Tabel 4.1.15 Jumlah Sekolah, Murid, Guru dan Rasio Murid-Guru SMA Negeri di Kecamatan Sekaran, 2018**

Desa/Kelurahan	Lembaga Sekolah	Gedung Sekolah	Ruang Kelas
(1)	(2)	(3)	(4)
1 Besar	-	-	-
2 Kebalankulon	-	-	-
3 Kudikan	-	-	-
4 Manyar	-	-	-
5 Trosono	-	-	-
6 Latek	-	-	-
7 Miru	-	-	-
8 Bulutengger	1	1	26
9 Bugel	-	-	-
10 Siman	-	-	-
11 Kembangan	-	-	-
12 Karang	-	-	-
13 Sungegeneng	-	-	-
14 Porodeso	-	-	-
15 Moro	-	-	-
16 Sekaran	-	-	-
17 Jugo	-	-	-
18 Ngarum	-	-	-
19 Titik	-	-	-
20 Kendal	-	-	-
21 Keting	-	-	-
<b>Jumlah / Total</b>	<b>1</b>	<b>1</b>	<b>26</b>

Sumber : Dinas Pendidikan Kabupaten Lamongan

Lanjutan Tabel 4.1.15

Desa/Kelurahan	Rombongan Belajar	Murid	Guru	Rasio Murid - Guru
(1)	(5)	(6)	(7)	(8)
1 Besur	-	-	-	-
2 Kebalankulon	-	-	-	-
3 Kudikan	-	-	-	-
4 Manyar	-	-	-	-
5 Trosono	-	-	-	-
6 Latek	-	-	-	-
7 Miru	-	-	-	-
8 Bulutengger	12	762	54	14
9 Bugel	-	-	-	-
10 Siman	-	-	-	-
11 Kembangan	-	-	-	-
12 Karang	-	-	-	-
13 Sungegeneng	-	-	-	-
14 Porodeso	-	-	-	-
15 Moro	-	-	-	-
16 Sekaran	-	-	-	-
17 Jugo	-	-	-	-
18 Ngarum	-	-	-	-
19 Titik	-	-	-	-
20 Kendal	-	-	-	-
21 Keting	-	-	-	-
<b>Jumlah / Total</b>	<b>12</b>	<b>762</b>	<b>54</b>	<b>14,11</b>

Sumber : Dinas Pendidikan Kabupaten Lamongan

**Tabel 4.1.16 Jumlah Sekolah, Murid, Guru dan Rasio Murid-Guru SMA Swasta di Kecamatan Sekaran, 2018**

Desa/Kelurahan	Lembaga Sekolah	Gedung Sekolah	Ruang Kelas
(1)	(2)	(3)	(4)
1 Besar	-	-	-
2 Kebalankulon	-	-	-
3 Kudikan	-	-	-
4 Manyar	1	1	3
5 Trosono	-	-	-
6 Latek	-	-	-
7 Miru	-	-	-
8 Bulutengger	-	-	-
9 Bugel	-	-	-
10 Siman	2	2	9
11 Kembangan	-	-	-
12 Karang	-	-	-
13 Sungegeneng	-	-	-
14 Porodeso	-	-	-
15 Moro	-	-	-
16 Sekaran	-	-	-
17 Jugo	-	-	-
18 Ngarum	-	-	-
19 Titik	-	-	-
20 Kendal	-	-	-
21 Keting	-	-	-
<b>Jumlah / Total</b>	<b>3</b>	<b>3</b>	<b>12</b>

Sumber : Dinas Pendidikan Kabupaten Lamongan

Lanjutan Tabel 4.1.16

Desa/Kelurahan	Rombongan Belajar	Murid	Guru	Rasio Murid - Guru
(1)	(5)	(6)	(7)	(8)
1 Besur	-	-	-	-
2 Kebalankulon	-	-	-	-
3 Kudikan	-	-	-	-
4 Manyar	12	76	11	7
5 Trosono	-	-	-	-
6 Latek	-	-	-	-
7 Miru	-	-	-	-
8 Bulutengger	-	-	-	-
9 Bugel	-	-	-	-
10 Siman	12	220	23	10
11 Kembangan	-	-	-	-
12 Karang	-	-	-	-
13 Sungegeneng	-	-	-	-
14 Porodeso	-	-	-	-
15 Moro	-	-	-	-
16 Sekaran	-	-	-	-
17 Jugo	-	-	-	-
18 Ngarum	-	-	-	-
19 Titik	-	-	-	-
20 Kendal	-	-	-	-
21 Keting	-	-	-	-
<b>Jumlah / Total</b>	<b>24</b>	<b>296</b>	<b>34</b>	<b>8,71</b>

Sumber : Dinas Pendidikan Kabupaten Lamongan

**Tabel 4.1.17 Jumlah Sekolah, Murid, Guru dan Rasio Murid-Guru MA Negeri di Kecamatan Sekaran, 2018**

Desa/Kelurahan	Lembaga Sekolah	Gedung Sekolah	Ruang Kelas
(1)	(2)	(3)	(4)
1 Besur	-	-	-
2 Kebalankulon	-	-	-
3 Kudikan	-	-	-
4 Manyar	-	-	-
5 Trosono	-	-	-
6 Latek	-	-	-
7 Miru	-	-	-
8 Bulutengger	-	-	-
9 Bugel	-	-	-
10 Siman	-	-	-
11 Kembangan	-	-	-
12 Karang	-	-	-
13 Sungegeneng	-	-	-
14 Porodeso	-	-	-
15 Moro	-	-	-
16 Sekaran	-	-	-
17 Jugo	-	-	-
18 Ngarum	-	-	-
19 Titik	-	-	-
20 Kendal	-	-	-
21 Keting	-	-	-
<b>Jumlah / Total</b>	<b>0</b>	<b>0</b>	<b>0</b>

Sumber : Dinas Pendidikan Kabupaten Lamongan

Lanjutan Tabel 4.1.17

Desa/Kelurahan	Rombongan Belajar	Murid	Guru	Rasio Murid - Guru
(1)	(5)	(6)	(7)	(8)
1 Besur	-	-	-	-
2 Kebalankulon	-	-	-	-
3 Kudikan	-	-	-	-
4 Manyar	-	-	-	-
5 Trosono	-	-	-	-
6 Latek	-	-	-	-
7 Miru	-	-	-	-
8 Bulutengger	-	-	-	-
9 Bugel	-	-	-	-
10 Siman	-	-	-	-
11 Kembangan	-	-	-	-
12 Karang	-	-	-	-
13 Sungegeneng	-	-	-	-
14 Porodeso	-	-	-	-
15 Moro	-	-	-	-
16 Sekaran	-	-	-	-
17 Jugo	-	-	-	-
18 Ngarum	-	-	-	-
19 Titik	-	-	-	-
20 Kendal	-	-	-	-
21 Keting	-	-	-	-
<b>Jumlah / Total</b>	<b>0</b>	<b>0</b>	<b>0</b>	<b>0</b>

Sumber : Dinas Pendidikan Kabupaten Lamongan

**Tabel 4.1.18 Jumlah Sekolah, Murid, Guru dan Rasio Murid-Guru  
MA Swasta di Kecamatan Sekaran, 2018**

Desa/Kelurahan	Lembaga Sekolah	Gedung Sekolah	Ruang Kelas
(1)	(2)	(3)	(4)
1 Besar	-	-	-
2 Kebalankulon	-	-	-
3 Kudikan	-	-	-
4 Manyar	1	1	6
5 Trosono	-	-	-
6 Latek	-	-	-
7 Miru	-	-	-
8 Bulutengger	-	-	-
9 Bugel	-	-	-
10 Siman	1	1	10
11 Kembangan	-	-	-
12 Karang	-	-	-
13 Sungegeneng	-	-	-
14 Porodeso	-	-	-
15 Moro	-	-	-
16 Sekaran	-	-	-
17 Jugo	-	-	-
18 Ngarum	-	-	-
19 Titik	-	-	-
20 Kendal	-	-	-
21 Keting	-	-	-
<b>Jumlah / Total</b>	<b>2</b>	<b>2</b>	<b>16</b>

Sumber : Dinas Pendidikan Kabupaten Lamongan



Lanjutan Tabel 4.1.18

Desa/Kelurahan	Rombongan Belajar	Murid	Guru	Rasio Murid - Guru
(1)	(5)	(6)	(7)	(8)
1 Besur	-	-	-	-
2 Kebalankulon	-	-	-	-
3 Kudikan	-	-	-	-
4 Manyar	6	136	24	6
5 Trosono	-	-	-	-
6 Latek	-	-	-	-
7 Miru	-	-	-	-
8 Bulutengger	-	-	-	-
9 Bugel	-	-	-	-
10 Siman	12	123	23	5
11 Kembangan	-	-	-	-
12 Karang	-	-	-	-
13 Sungegeneng	-	-	-	-
14 Porodeso	-	-	-	-
15 Moro	-	-	-	-
16 Sekaran	-	-	-	-
17 Jugo	-	-	-	-
18 Ngarum	-	-	-	-
19 Titik	-	-	-	-
20 Kendal	-	-	-	-
21 Keting	-	-	-	-
<b>Jumlah / Total</b>	<b>18</b>	<b>259</b>	<b>47</b>	<b>5,51</b>

Sumber : Dinas Pendidikan Kabupaten Lamongan

**Tabel 4.1.19 Jumlah Sekolah, Murid, Guru dan Rasio Murid-Guru SMK Negeri di Kecamatan Sekaran, 2018**

Desa/Kelurahan	Lembaga Sekolah	Gedung Sekolah	Ruang Kelas
(1)	(2)	(3)	(4)
1 Besur	-	-	-
2 Kebalankulon	-	-	-
3 Kudikan	-	-	-
4 Manyar	-	-	-
5 Trosono	-	-	-
6 Latek	-	-	-
7 Miru	-	-	-
8 Bulutengger	-	-	-
9 Bugel	-	-	-
10 Siman	-	-	-
11 Kembangan	-	-	-
12 Karang	-	-	-
13 Sungegeneng	-	-	-
14 Porodeso	-	-	-
15 Moro	-	-	-
16 Sekaran	-	-	-
17 Jugo	-	-	-
18 Ngarum	-	-	-
19 Titik	-	-	-
20 Kendal	-	-	-
21 Keting	-	-	-
<b>Jumlah / Total</b>	<b>0</b>	<b>0</b>	<b>0</b>

Sumber : Dinas Pendidikan Kabupaten Lamongan

Lanjutan Tabel 4.1.19

Desa/Kelurahan	Rombongan Belajar	Murid	Guru	Rasio Murid - Guru
(1)	(5)	(6)	(7)	(8)
1 Besur	-	-	-	-
2 Kebalankulon	-	-	-	-
3 Kudikan	-	-	-	-
4 Manyar	-	-	-	-
5 Troso	-	-	-	-
6 Latek	-	-	-	-
7 Miru	-	-	-	-
8 Bulutengger	-	-	-	-
9 Bugel	-	-	-	-
10 Siman	-	-	-	-
11 Kembangan	-	-	-	-
12 Karang	-	-	-	-
13 Sungegeneng	-	-	-	-
14 Porodeso	-	-	-	-
15 Moro	-	-	-	-
16 Sekaran	-	-	-	-
17 Jugo	-	-	-	-
18 Ngarum	-	-	-	-
19 Titik	-	-	-	-
20 Kendal	-	-	-	-
21 Keting	-	-	-	-
<b>Jumlah / Total</b>	<b>0</b>	<b>0</b>	<b>0</b>	<b>0</b>

Sumber : Dinas Pendidikan Kabupaten Lamongan

**Tabel 4.1.20 Jumlah Sekolah, Murid, Guru dan Rasio Murid-Guru SMK Swasta di Kecamatan Sekaran, 2018**

Desa/Kelurahan	Lembaga Sekolah	Gedung Sekolah	Ruang Kelas
(1)	(2)	(3)	(4)
1 Besar	-	-	-
2 Kebalankulon	-	-	-
3 Kudikan	1	1	6
4 Manyar	-	-	-
5 Trosono	-	-	-
6 Latek	-	-	-
7 Miru	1	1	6
8 Bulutengger	-	-	-
9 Bugel	-	-	-
10 Siman	-	-	-
11 Kembangan	-	-	-
12 Karang	-	-	-
13 Sungegeneng	-	-	-
14 Porodeso	-	-	-
15 Moro	-	-	-
16 Sekaran	1	1	12
17 Jugo	-	-	-
18 Ngarum	-	-	-
19 Titik	-	-	-
20 Kendal	-	-	-
21 Keting	-	-	-
<b>Jumlah / Total</b>	<b>3</b>	<b>3</b>	<b>24</b>

Sumber : Dinas Pendidikan Kabupaten Lamongan

Lanjutan Tabel 4.1.20

Desa/Kelurahan	Rombongan Belajar	Murid	Guru	Rasio Murid - Guru
(1)	(5)	(6)	(7)	(8)
1 Besur	-	-	-	-
2 Kebalankulon	-	-	-	-
3 Kudikan	12	130	7	19
4 Manyar	-	-	-	-
5 Troso	-	-	-	-
6 Latek	-	-	-	-
7 Miru	12	169	12	14
8 Bulutengger	-	-	-	-
9 Bugel	-	-	-	-
10 Siman	-	-	-	-
11 Kembangan	-	-	-	-
12 Karang	-	-	-	-
13 Sungegeneng	-	-	-	-
14 Porodeso	-	-	-	-
15 Moro	-	-	-	-
16 Sekaran	12	104	16	7
17 Jugo	-	-	-	-
18 Ngarum	-	-	-	-
19 Titik	-	-	-	-
20 Kendal	-	-	-	-
21 Keting	-	-	-	-
<b>Jumlah / Total</b>	<b>36</b>	<b>403</b>	<b>35</b>	<b>12</b>

Sumber : Dinas Pendidikan Kabupaten Lamongan

**Tabel 4.1.21 Jumlah Pondok Pesantren, Santri dan Ustadz di Kecamatan Sekaran, 2018**

Desa/Kelurahan	Pondok Pesantren	Santri	Ustadz
(1)	(2)	(3)	(4)
1 Besur	1	32	1
2 Kebalankulon	1	62	2
3 Kudikan	-	-	-
4 Manyar	1	66	2
5 Trosono	-	-	-
6 Latek	-	-	-
7 Miru	2	214	6
8 Bulutengger	-	-	-
9 Bugel	-	-	-
10 Siman	1	528	16
11 Kembangan	-	-	-
12 Karang	1	46	2
13 Sungegeneng	1	137	4
14 Porodeso	-	-	-
15 Moro	-	-	-
16 Sekaran	-	-	-
17 Jugo	-	-	-
18 Ngarum	-	-	-
19 Titik	-	-	-
20 Kendal	-	-	-
21 Keting	-	-	-
<b>Jumlah / Total</b>	<b>8</b>	<b>1.085</b>	<b>33</b>

Sumber : Dinas Pendidikan Kabupaten Lamongan

**Tabel 4.1.22 Jumlah Fasilitas Olahraga Menurut Desa dan Jenis Olahraga di Kecamatan Sekaran, 2018**

Desa/Kelurahan	Sepak Bola	Bola Volly	Bulu Tangkis
(1)	(2)	(3)	(4)
1 Besur	1	1	-
2 Kebalankulon	-	-	-
3 Kudikan	1	-	-
4 Manyar	1	1	1
5 Trosono	1	1	-
6 Latek	1	-	-
7 Miru	1	1	-
8 Bulutengger	1	-	1
9 Bugel	1	-	-
10 Siman	1	1	2
11 Kembangan	1	1	1
12 Karang	1	-	-
13 Sungegeneng	1	1	1
14 Porodeso	1	1	-
15 Moro	-	-	-
16 Sekaran	2	2	4
17 Jugo	1	1	1
18 Ngarum	-	-	-
19 Titik	-	-	1
20 Kendal	1	1	-
21 Keting	1	1	-
<b>Jumlah / Total</b>	<b>18</b>	<b>13</b>	<b>12</b>

Sumber : Kantor Camat Sekaran

Lanjutan Tabel 4.1.22

Desa/Kelurahan	Tenis Meja	Renang	Futsal	Bilyard
(1)	(5)	(6)	(7)	(8)
1 Besur	1	-	-	-
2 Kebalankulon	1	-	-	1
3 Kudikan	1	-	-	-
4 Manyar	1	-	1	-
5 Trosono	2	-	-	-
6 Latek	1	-	1	1
7 Miru	1	-	-	-
8 Bulutengger	1	-	-	1
9 Bugel	1	-	-	-
10 Siman	1	-	-	-
11 Kembangan	1	-	-	-
12 Karang	1	-	-	-
13 Sungegeneng	2	-	1	1
14 Porodeso	1	-	-	-
15 Moro	1	-	-	-
16 Sekaran	4	-	1	2
17 Jugo	1	-	1	1
18 Ngarum	1	-	-	-
19 Titik	1	-	-	-
20 Kendal	1	-	-	1
21 Keting	1	-	-	-
<b>Jumlah / Total</b>	<b>26</b>	<b>-</b>	<b>5</b>	<b>8</b>

Sumber : Kantor Camat Sekaran



**Tabel 4.2.1 Jumlah Fasilitas Kesehatan Menurut Desa di Kecamatan Sekaran, 2017**

Desa/Kelurahan	Rumah Sakit Umum	Rumah Sakit Bersalin	Klinik Rawat Inap/Balai Pengobatan
(1)	(2)	(3)	(5)
1 Besur	-	-	-
2 Kebalankulon	-	-	-
3 Kudikan	-	-	-
4 Manyar	-	-	-
5 Trosono	-	-	-
6 Latek	-	-	-
7 Miru	-	-	1
8 Bulutengger	-	-	-
9 Bugel	-	-	-
10 Siman	-	-	-
11 Kembangan	-	-	-
12 Karang	-	-	-
13 Sungegeneng	-	-	-
14 Porodeso	-	-	-
15 Moro	-	-	-
16 Sekaran	-	-	1
17 Jugo	-	-	-
18 Ngarum	-	-	-
19 Titik	-	-	-
20 Kendal	-	-	-
21 Keting	-	-	-
<b>Jumlah</b>	<b>0</b>	<b>0</b>	<b>2</b>

Sumber : Dinas Kesehatan Kab. Lamongan

Lanjutan Tabel 4.2.1

Desa/Kelurahan	Puskesmas	Puskesmas Pembantu	Apotek
(1)	(6)	(7)	(8)
1 Besur	-	1	-
2 Kebalankulon	-	-	-
3 Kudikan	-	-	-
4 Manyar	-	-	-
5 Trosono	-	-	-
6 Latek	-	-	-
7 Miru	-	-	1
8 Bulutengger	-	1	1
9 Bugel	-	-	-
10 Siman	-	-	-
11 Kembangan	1	-	-
12 Karang	-	-	-
13 Sungegeneng	-	1	-
14 Porodeso	-	-	-
15 Moro	-	-	-
16 Sekaran	-	-	1
17 Jugo	-	1	-
18 Ngarum	-	-	-
19 Titik	-	-	-
20 Kendal	-	1	-
21 Keting	-	-	-
<b>Jumlah</b>	<b>1</b>	<b>5</b>	<b>3</b>

Sumber : Dinas Kesehatan Kab. Lamongan

**Tabel 4.2.2 Jumlah Tenaga Kesehatan Menurut Desa di Kecamatan Sekaran, 2018**

Desa/Kelurahan	Dokter	Bidan	Perawat	Dukun Bayi
(1)	(2)	(3)	(4)	(5)
1 Besur	-	1	1	-
2 Kebalankulon	-	2	1	-
3 Kudikan	-	1	1	-
4 Manyar	-	1	1	-
5 Trosono	-	1	1	-
6 Latek	-	1	1	-
7 Miru	1	1	1	-
8 Bulutengger	1	1	1	-
9 Bugel	-	1	-	-
10 Siman	-	1	1	-
11 Kembangan	-	2	1	-
12 Karang	-	1	-	-
13 Sungegeneng	1	3	2	-
14 Porodeso	-	1	-	-
15 Moro	-	1	1	-
16 Sekaran	4	3	2	-
17 Jugo	-	1	1	-
18 Ngarum	-	1	1	-
19 Titik	-	1	-	-
20 Kendal	-	1	1	1
21 Keting	-	1	1	-
<b>Jumlah</b>	<b>7</b>	<b>27</b>	<b>19</b>	<b>1</b>

Sumber : Dinas Kesehatan Kab. Lamongan

**Tabel 4.2.3 Jumlah Wanita Usia Subur (15-49 Th) Dan Pasangan Usia Subur di Kecamatan Sekaran, 2018**

Desa/Kelurahan	PUS	PUS peserta KB	Prosentase PUS Peserta KB
(1)	(2)	(3)	(4)
1 Besur	351	272	129.04
2 Kebalankulon	752	591	127.24
3 Kudikan	681	542	125.76
4 Manyar	662	541	122.37
5 Trosono	378	304	124.34
6 Latek	403	328	122.87
7 Miru	496	420	118.10
8 Bulutengger	726	593	122.43
9 Bugel	300	246	121.95
10 Siman	251	211	118.96
11 Kembangan	361	278	129.86
12 Karang	288	233	123.61
13 Sungegeneng	1,258	1,038	121.19
14 Porodeso	351	268	130.97
15 Moro	159	134	118.66
16 Sekaran	1,210	981	123.34
17 Jugo	611	490	124.70
18 Ngarum	347	278	124.82
19 Titik	306	240	127.50
20 Kendal	365	291	125.43
21 Keting	201	174	115.52
<b>Jumlah</b>	<b>10,457</b>	<b>8,453</b>	<b>123.71</b>

Sumber : UPT Pemberdayaan Perempuan dan KB Kec. Sekaran

**Tabel 4.2.4 Jumlah Peserta KB Aktif menurut Alat Kontrasepsi di Kecamatan Sekaran, 2018**

Desa/Kelurahan	Alat Kontrasepsi					
	IUD	MOW/MOP	IMP	STK	PIL	KDM
(1)	(2)	(3)	(4)	(5)	(6)	(7)
1 Besur	97	21	70	40	28	18
2 Kebalankulon	76	48	90	204	147	27
3 Kudikan	75	27	79	155	162	24
4 Manyar	70	144	138	134	99	28
5 Trosono	54	21	48	108	62	22
6 Latek	101	53	48	81	64	29
7 Miru	136	59	49	161	51	42
8 Bulutengger	176	138	30	278	110	40
9 Bugel	63	21	26	98	53	12
10 Siman	56	53	12	92	37	13
11 Kembangan	42	32	27	127	67	14
12 Karang	26	27	22	109	46	12
13 Sungegeneng	403	287	141	299	108	62
14 Porodeso	73	21	50	77	37	18
15 Moro	19	5	8	38	50	12
16 Sekaran	129	149	43	396	375	72
17 Jugo	111	11	38	189	124	22
18 Ngarum	40	0	25	136	59	11
19 Titik	56	0	49	58	40	9
20 Kendal	40	16	45	94	59	16
21 Keting	42	0	26	44	29	10
<b>Jumlah</b>	<b>1,886</b>	<b>1,133</b>	<b>1,065</b>	<b>2,918</b>	<b>1,806</b>	<b>513</b>

Sumber : UPT Pemberdayaan Perempuan dan KB Kes sos Kec. Sekaran

**Tabel 4.3.1 Jumlah Penduduk Menurut Agama di Kecamatan sekaran, 2018**

Desa/Kelurahan	Islam	Katholik	Protestan	Hindu	Budha
(1)	(2)	(3)	(4)	(5)	(6)
1 Besur	1,738	-	1	-	-
2 Kebalankulon	3,196	-	-	-	-
3 Kudikan	3,055	-	1	-	-
4 Manyar	4,533	-	1	-	-
5 Trosono	2,210	-	-	-	-
6 Latek	2,266	-	-	-	-
7 Miru	2,282	-	3	-	-
8 Bulutengger	3,608	3	-	-	-
9 Bugel	983	-	1	-	-
10 Siman	2,147	-	-	-	-
11 Kembangan	2,074	-	-	-	-
12 Karang	1,239	-	1	-	-
13 Sungegeneng	5,404	-	6	1	-
14 Porodeso	1,365	-	-	-	-
15 Moro	839	-	-	-	-
16 Sekaran	6,496	1	-	-	-
17 Jugo	3,649	-	-	-	-
18 Ngarum	1,257	-	-	-	-
19 Titik	1,221	-	-	-	-
20 Kendal	1,903	-	-	-	-
21 Keting	886	-	-	-	-
<b>Jumlah</b>	<b>52,351</b>	<b>4</b>	<b>14</b>	<b>1</b>	

Sumber : KUA / PPAI Kecamatan Sekaran

**Tabel 4.3.2 Jumlah Tempat Peribadatan di Kecamatan Sekaran, 2018**

<b>Desa/Kelurahan</b>	<b>Masjid</b>	<b>Mushola</b>	<b>Gereja</b>	<b>Pura</b>	<b>Wihara</b>
(1)	(2)	(3)	(4)	(5)	(6)
1 Besur	2	8	-	-	-
2 Kebalankulon	2	4	-	-	-
3 Kudikan	4	5	-	-	-
4 Manyar	1	12	-	-	-
5 Trosono	1	6	-	-	-
6 Latek	2	3	-	-	-
7 Miru	2	3	-	-	-
8 Bulutengger	5	8	-	-	-
9 Bugel	1	1	-	-	-
10 Siman	2	8	-	-	-
11 Kembangan	1	5	-	-	-
12 Karang	2	3	-	-	-
13 Sungegeneng	4	30	-	-	-
14 Porodeso	2	2	-	-	-
15 Moro	1	2	-	-	-
16 Sekaran	3	21	-	-	-
17 Jugo	3	4	-	-	-
18 Ngarum	2	5	-	-	-
19 Titik	2	1	-	-	-
20 Kendal	2	1	-	-	-
21 Keting	2	3	-	-	-
<b>Jumlah</b>	<b>46</b>	<b>135</b>	<b>0</b>	<b>0</b>	<b>0</b>

Sumber : KUA / PPAI Kecamatan Sekaran

**Tabel 4.3.3 Nikah, Talak, Cerai, dan Rujuk di Kecamatan Sekaran, 2018**

	<b>Desa/Kelurahan</b>	<b>Nikah</b>	<b>Talak</b>	<b>Cerai</b>	<b>Rujuk</b>	<b>Jumlah</b>
	(1)	(2)	(3)	(4)	(5)	(6)
1	Besur	9	-	-	-	9
2	Kebalankulon	30	-	-	-	30
3	Kudikan	26	-	-	-	26
4	Manyar	46	-	-	-	46
5	Troso	31	-	-	-	31
6	Latek	18	-	-	-	18
7	Miru	12	-	-	-	12
8	Bulutengger	32	-	-	-	32
9	Bugel	9	-	-	-	9
10	Siman	12	-	-	-	12
11	Kembangan	12	-	-	-	12
12	Karang	8	-	-	-	8
13	Sungegeneng	30	-	-	-	30
14	Porodeso	8	-	-	-	8
15	Moro	5	-	-	-	5
16	Sekaran	32	-	-	-	32
17	Jugo	18	-	-	-	18
18	Ngarum	7	-	-	-	7
19	Titik	6	-	-	-	6
20	Kendal	10	-	-	-	10
21	Keting	6	-	-	-	6
	<b>Jumlah</b>	<b>367</b>	<b>0</b>	<b>0</b>	<b>0</b>	<b>367</b>

Sumber : KUA / PPAI Kecamatan Sekaran



**Tabel 4.3.4 Jumlah Hewan Qurban dan Penerima Qurban di Kecamatan Sekaran, 2018**

<b>Desa/Kelurahan</b>	<b>Jumlah yang Qurban</b>	<b>Penerima Qurban</b>
(1)	(2)	(3)
1 Besur	12	837
2 Kebalankulon	62	521
3 Kudikan	35	835
4 Manyar	43	1,190
5 Trosono	12	748
6 Latek	40	765
7 Miru	25	733
8 Bulutengger	76	954
9 Bugel	32	725
10 Siman	28	576
11 Kembangan	39	585
12 Karang	24	408
13 Sungegeneng	134	1,840
14 Porodeso	18	625
15 Moro	17	396
16 Sekaran	118	2,225
17 Jugo	49	789
18 Ngarum	15	524
19 Titik	28	497
20 Kendal	43	766
21 Keting	18	520
<b>Jumlah</b>	<b>868</b>	<b>17,059</b>

Sumber : KUA / PPAI Kecamatan Sekaran

**Tabel 4.3.5 Jumlah Hewan Qurban Menurut Jenis Hewan Qurban di Kecamatan Sekaran, 2018**

Desa/Kelurahan	Kerbau	Sapi	Kambing	Jumlah
(1)	(2)	(3)	(3)	(3)
1 Besur	0	2	10	12
2 Kebalankulon	0	15	47	62
3 Kudikan	0	9	26	35
4 Manyar	0	10	33	43
5 Trosono	0	4	8	12
6 Latek	0	6	34	40
7 Miru	0	6	19	25
8 Bulutengger	0	7	69	76
9 Bugel	0	2	30	32
10 Siman	0	4	24	28
11 Kembangan	0	4	35	39
12 Karang	0	3	21	24
13 Sungegeneng	0	9	125	134
14 Porodeso	0	5	13	18
15 Moro	0	3	14	17
16 Sekaran	0	12	106	118
17 Jugo	0	6	43	49
18 Ngarum	0	3	12	15
19 Titik	0	6	22	28
20 Kendal	0	8	35	43
21 Keting	0	3	15	18
<b>Jumlah</b>	<b>0</b>	<b>127</b>	<b>741</b>	<b>868</b>

Sumber : KUA / PPAI Kecamatan Sekaran

# Bab 5

## Pertanian



## ULASAN SINGKAT

Luas lahan pertanian di kecamatan Sekaran seluas 3.349,08 Ha (62,85%) dari luas wilayah Kecamatan Sekaran yaitu 4.963 Ha.

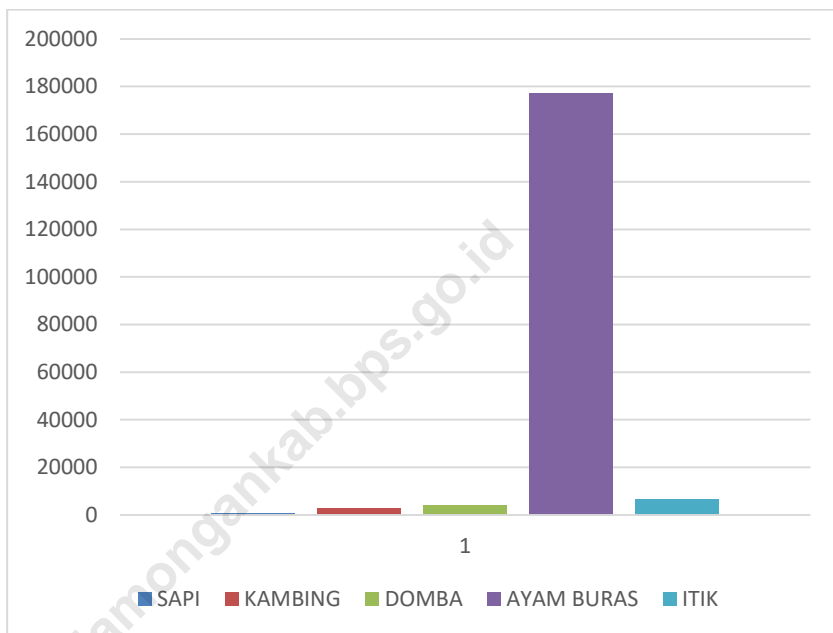
Tanaman padi, produksi dan produkifitas padi di Kecamatan Sekaran mengalami Kenaikan, bila pada tahun 2017 produksi padi dari luas panen 6,762 Ha mendapat hasil 46.812 Ton GKP , naik di tahun 2018 dengan luas panen 7,050Ha mendapatkan hasil 49.480 Ton GKP, lebih jelasnya dapat di lihat pada Tabel 5.1.3.

Tanaman Palawija, di tabel 5.1.4 untuk Tanaman jagung luas panen mengalami Peningkatan dari 1.413 Ha di Tahun 2017 menjadi 1.481 Ha di Tahun 2018, begitu juga produksinya mengalami Penurunan dari 9.891 Ton di tahun 2017 menjadi 10.356 Ton, Produksi Jagung terbesar berada di Desa Jugo Sebesar 1.923 Ton dan terendah di Desa Siman sebesar 133 Ton Jagung.

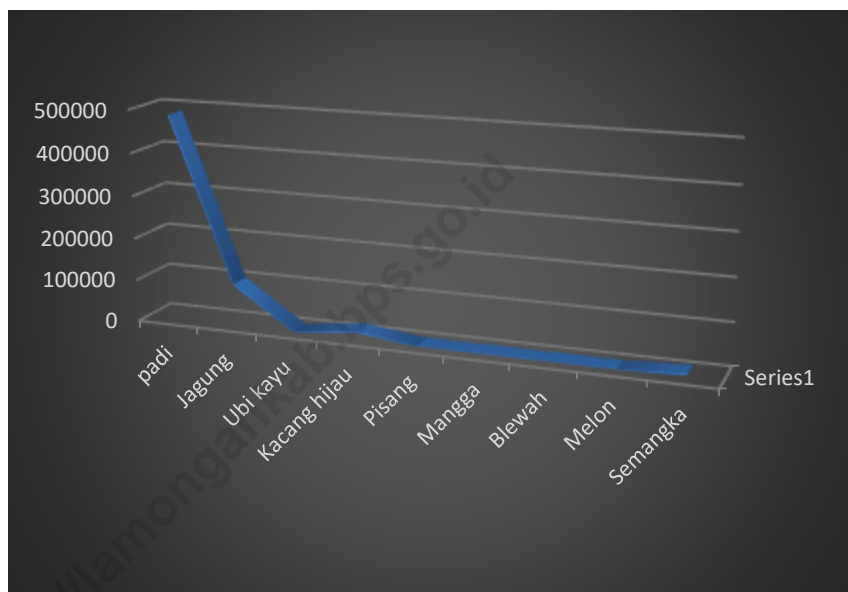
Tabel dan 5.7.1 menampilkan jumlah kelompok tani menurut kelas...

Pada Tabel 5.8.1 dan 5.8.2 ditampilkan data populasi ternak besar dan ternak kecil yang dipelihara sebagai usaha oleh warga di Kecamatan sekaran.

**Gambar. 5. Jumlah Populasi Ternak Kecamatan Sekaran, 2018**



**Gambar. 6. Produksi pertanian Kecamatan Sekaran, 2018**



**Tabel 5.1.1 Luas Wilayah Menurut Jenis Penggunaan Lahan di Kecamatan Sekaran (Ha), 2018**

Desa/Kelurahan	Lahan Pertanian		Lahan Bukan Pertanian	Jumlah
	Sawah	Bukan Sawah		
(1)	(2)	(3)	(4)	(5)
1 Besar	108.00	18.13	-	126.13
2 Kebalankulon	115.00	10.00	-	125.00
3 Kudikan	93.00	16.00	-	109.00
4 Manyar	163.00	3.00	-	166.00
5 Trosono	114.00	17.00	-	131.00
6 Latek	163.00	37.00	-	200.00
7 Miru	132.22	4.02	-	136.24
8 Bulutengger	197.00	10.44	-	207.44
9 Bugel	36.00	-	-	36.00
10 Siman	169.00	14.00	-	183.00
11 Kembangan	93.00	-	-	93.00
12 Karang	99.98	7.12	-	107.10
13 Sungegeneng	564.20	-	-	564.20
14 Porodeso	79.00	3.00	-	82.00
15 Moro	48.00	-	-	48.00
16 Sekaran	248.76	0.14	-	248.90
17 Jugo	312.00	5.30	-	317.30
18 Ngarum	159.00	9.00	-	168.00
19 Titik	33.00	47.00	-	80.00
20 Kendal	99.00	24.20	-	123.20
21 Keting	92.92	5.40	-	98.32
<b>Jumlah</b>	<b>3,119.08</b>	<b>230.75</b>	-	<b>3,349.83</b>

Sumber : UPT. Dinas Pertanian dan Kehutanan Kec. Sekaran

Lanjutan Tabel 5.1.1

Desa/Kelurahan	Bangunan, Pekarangan dan Halaman	Hutan Negara	Rawa Tidak Ditanami	Lainnya (Kuburan, Lapangan dsb.)	Jumlah
(1)	(6)	(7)	(8)	(9)	(10)
1 Besur	18.17	-	-	5.00	23.17
2 Kebalankulon	28.81	-	-	80.92	153.81
3 Kudikan	28.00	-	-	88.60	137.00
4 Manyar	45.00	-	-	95.98	211.00
5 Trosono	21.00	-	-	79.90	152.00
6 Latek	18.00	-	-	104.30	218.00
7 Miru	24.42	-	-	83.86	160.66
8 Bulutengger	27.25	-	-	62.20	234.68
9 Bugel	11.00	-	-	12.32	47.00
10 Siman	21.00	-	-	16.85	204.00
11 Kembang	15.00	-	-	38.16	108.00
12 Karang	6.66	-	-	15.03	113.76
13 Sungegeneng	64.04	-	-	64.00	628.24
14 Porodeso	16.00	-	-	6.75	98.00
15 Moro	8.00	-	-	36.65	56.00
16 Sekaran	29.26	-	-	286.68	278.16
17 Jugo	28.00	-	-	12.68	345.30
18 Ngarum	17.00	-	-	14.58	185.00
19 Titik	22.00	-	-	4.48	102.00
20 Kendal	28.50	-	-	7.73	151.70
21 Keting	15.90	-	-	3.52	114.22
<b>Jumlah</b>	<b>493.01</b>	-	-	<b>1,120.18</b>	<b>3,842.84</b>

Sumber : UPT. Dinas Pertanian dan Kehutanan Kec. Sekaran



**Tabel 5.1.2 Luas Wilayah Menurut Jenis Penggunaan Lahan di Kecamatan Sekaran (Ha), 2018**

Desa/Kelurahan	Jenis Pengairan			Jumlah
	Teknis	Setengah Teknis	Sederhana	
(1)	(2)	(3)	(4)	(5)
1 Besur	-	-	108.00	108.00
2 Kebalankulon	-	-	115.00	115.00
3 Kudikan	-	-	92.00	92.00
4 Manyar	-	-	163.00	163.00
5 Trosono	-	-	114.00	114.00
6 Latek	-	-	163.00	163.00
7 Miru	-	-	132.22	132.22
8 Bulutengger	-	-	184.00	184.00
9 Bugel	-	-	36.00	36.00
10 Siman	-	-	169.00	169.00
11 Kembangan	-	-	92.00	92.00
12 Karang	-	-	99.98	99.98
13 Sungegeneng	-	-	564.20	564.20
14 Porodeso	-	-	79.00	79.00
15 Moro	-	-	48.00	48.00
16 Sekaran	-	-	233.00	233.00
17 Jugo	-	-	312.00	312.00
18 Ngarum	-	-	159.00	159.00
19 Titik	-	-	33.00	33.00
20 Kendal	-	-	99.00	99.00
21 Keting	-	-	45.00	45.00
<b>Jumlah</b>	-	-	<b>3,040.40</b>	<b>3,040.40</b>

Sumber : UPT. Dinas Pertanian dan Kehutanan Kec. Sekaran

**Tabel 5.1.3 Luas Panen, Produksi dan Produktivitas Padi di Kecamatan Sekaran, 2018**

<b>Desa/Kelurahan</b>	<b>Luas Panen</b>	<b>Produksi</b>	<b>Produktivitas</b>
(1)	(2)	(3)	(4)
1 Besur	211.00	14,664.50	69.50
2 Kebalankulon	272.00	18,768.00	69.00
3 Kudikan	240.00	16,800.00	70.00
4 Manyar	411.00	28,770.00	70.00
5 Trosono	300.00	20,700.00	69.00
6 Latek	426.00	29,820.00	70.00
7 Miru	340.00	23,392.00	68.80
8 Bulutengger	452.00	31,730.40	70.20
9 Bugel	96.00	6,672.00	69.50
10 Siman	335.00	23,450.00	70.00
11 Kembangan	261.00	18,270.00	70.00
12 Karang	215.00	15,093.00	70.20
13 Sungegeneng	1,128.00	77,832.00	69.00
14 Porodeso	157.00	10,770.20	68.60
15 Moro	111.00	7,603.50	68.50
16 Sekaran	684.00	47,880.00	70.00
17 Jugo	624.00	42,806.40	68.60
18 Ngarum	320.00	22,400.00	70.00
19 Titik	68.00	4,692.00	69.00
20 Kendal	200.00	13,800.00	69.00
21 Keting	199.00	13,930.00	70.00
<b>Jumlah</b>	<b>7,050.00</b>	<b>489,844.00</b>	<b>69.48</b>

Sumber : UPT. Dinas Pertanian dan Kehutanan Kec. Sekaran

**Tabel 5.1.4 Luas Panen, Produksi dan Produktivitas Jagung di Kecamatan Sekaran, 2018**

Desa/Kelurahan	Luas Panen	Produksi	Produktivitas
(1)	(2)	(3)	(4)
1 Besur	60	4,200.00	70
2 Kebalankulon	110	7,700.00	70
3 Kudikan	91	6,500.00	71
4 Manyar	166	12,000.00	72
5 Trosono	114	7,923.00	70
6 Latek	160	11,120.00	70
7 Miru	125	8,625.00	69
8 Bulutengger	12	840.00	70
9 Bugel	10	690.00	69
10 Siman	2	133.00	67
11 Kembangan	4	267.00	67
12 Karang	2	136.00	68
13 Sungegeneng	5	360.00	72
14 Porodeso	5	349.00	70
15 Moro	7	485.00	69
16 Sekaran	9	621.00	69
17 Jugo	276	19,320.00	70
18 Ngarum	155	10,695.00	69
19 Titik	20	1,390.00	70
20 Kendal	75	5,212.50	70
21 Keting	73	5,000.50	69
<b>Jumlah</b>	<b>1,481</b>	<b>103,567.00</b>	<b>70</b>

Sumber : UPT. Dinas Pertanian dan Kehutanan Kec. Sekaran

**Tabel 5.1.5 Luas Panen, Produksi dan Produktivitas Ubi Kayu di Kecamatan Sekaran, 2018**

Desa/Kelurahan	Luas Panen	Produksi	Produktivitas
(1)	(2)	(3)	(4)
1 Besar	-	-	-
2 Kebalankulon	-	-	-
3 Kudikan	1.30	19.70	15.15
4 Manyar	1.39	21.00	15.11
5 Trosono	1.00	14.25	14.25
6 Latek	2.10	36.40	17.33
7 Miru	-	-	-
8 Bulutengger	-	-	-
9 Bugel	-	-	-
10 Siman	-	-	-
11 Kembangan	-	-	-
12 Karang	-	-	-
13 Sungegeneng	-	-	-
14 Porodeso	-	-	-
15 Moro	-	-	-
16 Sekaran	-	-	-
17 Jugo	-	-	-
18 Ngarum	-	-	-
19 Titik	-	-	-
20 Kendal	-	-	-
21 Keting	-	-	-
<b>Jumlah</b>	<b>5.79</b>	<b>91.35</b>	<b>15.78</b>

Sumber : UPT. Dinas Pertanian dan Kehutanan Kec. Sekaran

**Tabel 5.1.6 Luas Panen, Produksi dan Produktivitas Kacang Hijau di Kecamatan Sekaran, 2018**

Desa/Kelurahan	Luas Panen	Produksi	Produktivitas
(1)	(2)	(3)	(4)
1 Besur	-	-	-
2 Kebalankulon	-	-	-
3 Kudikan	-	-	-
4 Manyar	-	-	-
5 Trosono	-	-	-
6 Latek	-	-	-
7 Miru	34	502.00	15
8 Bulutengger	207	2,794.50	14
9 Bugel	36	504.00	14
10 Siman	169	2,197.00	13
11 Kembangan	93	1,255.50	14
12 Karang	100	1,400.00	14
13 Sungegeneng	200	4,420.00	22
14 Porodeso	78	1,092.00	14
15 Moro	48	624.00	13
16 Sekaran	249	3,486.00	14
17 Jugo	-	-	-
18 Ngarum	-	-	-
19 Titik	-	-	-
20 Kendal	-	-	-
21 Keting	-	-	-
<b>Jumlah</b>	<b>1,214</b>	<b>17,773</b>	<b>15</b>

Sumber : UPT. Dinas Pertanian dan Kehutanan Kec. Sekaran

**Tabel 5.2.1 Luas Panen, Produksi dan Produktivitas Tanaman Pisang di Kecamatan Sekaran, 2018**

Desa/Kelurahan	Luas Panen	Produksi	Produktivitas
(1)	(2)	(3)	(4)
1 Besar	0.60	1.03	1.72
2 Kebalankulon	0.60	0.93	1.55
3 Kudikan	0.70	1.26	1.80
4 Manyar	0.40	0.72	1.80
5 Trosono	0.60	1.08	1.80
6 Latek	0.60	1.02	1.70
7 Miru	0.50	0.80	1.60
8 Bulutengger	0.50	0.70	1.40
9 Bugel	0.60	1.08	1.80
10 Siman	0.70	1.38	1.97
11 Kembangan	0.50	0.90	1.80
12 Karang	0.40	0.72	1.80
13 Sungegeneng	0.60	1.08	1.80
14 Porodeso	0.60	1.08	1.80
15 Moro	0.50	0.80	1.60
16 Sekaran	0.60	0.72	1.20
17 Jugo	0.50	0.72	1.44
18 Ngarum	0.50	0.80	1.60
19 Titik	0.80	1.12	1.40
20 Kendal	0.60	0.82	1.37
21 Keting	0.70	114.00	162.86
<b>Jumlah</b>	<b>12.10</b>	<b>132.76</b>	<b>10.97</b>

Sumber : UPT. Dinas Pertanian dan Kehutanan Kec. Sekaran

**Tabel 5.3.1 Luas Panen, Produksi dan Produktivitas Buah-buahan Mangga di Kecamatan Sekaran, 2018**

Desa/Kelurahan	Luas Panen	Produksi	Produktivitas
(1)	(2)	(3)	(4)
1 Besar	-	-	-
2 Kebalankulon	0.60	51.00	85.00
3 Kudikan	-	-	-
4 Manyar	0.40	33.44	83.60
5 Trosono	-	-	-
6 Latek	-	-	-
7 Miru	-	-	-
8 Bulutengger	-	-	-
9 Bugel	-	-	-
10 Siman	0.60	50.40	84.00
11 Kembangan	-	-	-
12 Karang	-	-	-
13 Sungegeneng	0.60	49.20	82.00
14 Porodeso	-	-	-
15 Moro	-	-	-
16 Sekaran	0.70	59.22	84.60
17 Jugo	0.60	51.00	85.00
18 Ngarum	-	-	-
19 Titik	-	-	-
20 Kendal	1.20	102.36	85.30
21 Keting	1.40	120.40	86.00
<b>Jumlah</b>	<b>6.10</b>	<b>517.02</b>	<b>84.76</b>

Sumber : UPT. Dinas Pertanian dan Kehutanan Kec. Sekaran

**Tabel 5.4.1 Luas Panen, Produksi dan Produktivitas Tanaman Blewah di Kecamatan Sekaran, 2018**

Desa/Kelurahan	Luas Panen	Produksi	Produktivitas
(1)	(2)	(3)	(4)
1 Besur	-	-	-
2 Kebalankulon	-	-	-
3 Kudikan	-	-	-
4 Manyar	2.40	30.12	12.55
5 Trosono	5.10	64.00	12.55
6 Latek	2.30	26.83	11.67
7 Miru	2.60	31.36	12.06
8 Bulutengger	3.40	38.62	11.36
9 Bugel	1.30	16.03	12.33
10 Siman	-	-	-
11 Kembangan	-	-	-
12 Karang	-	-	-
13 Sungegeneng	-	-	-
14 Porodeso	-	-	-
15 Moro	-	-	-
16 Sekaran	-	-	-
17 Jugo	-	-	-
18 Ngarum	-	-	-
19 Titik	-	-	-
20 Kendal	-	-	-
21 Keting	-	-	-
<b>Jumlah</b>	<b>17.10</b>	<b>206.96</b>	<b>12.10</b>

Sumber : UPT. Dinas Pertanian dan Kehutanan Kec. Sekaran



**Tabel 5.5.1 Luas Panen, Produksi dan Produktivitas Tanaman Melon di Kecamatan Sekaran, 2018**

Desa/Kelurahan	Luas Panen	Produksi	Produktivitas
(1)	(2)	(3)	(4)
1 Besur	-	-	-
2 Kebalankulon	-	-	-
3 Kudikan	-	-	-
4 Manyar	-	-	-
5 Trosono	3.70	47.62	12.87
6 Latek	-	-	-
7 Miru	-	-	-
8 Bulutengger	2.50	34.52	13.81
9 Bugel	-	-	-
10 Siman	-	-	-
11 Kembangan	-	-	-
12 Karang	-	-	-
13 Sungegeneng	-	-	-
14 Porodeso	-	-	-
15 Moro	-	-	-
16 Sekaran	-	-	-
17 Jugo	-	-	-
18 Ngarum	-	-	-
19 Titik	-	-	-
20 Kendal	-	-	-
21 Keting	-	-	-
<b>Jumlah</b>	<b>6.20</b>	<b>82.14</b>	<b>13.25</b>

Sumber : UPT. Dinas Pertanian dan Kehutanan Kec. Sekaran

**Tabel 5.6.1 Luas Panen, Produksi dan Produktivitas Tanaman Semangka di Kecamatan Sekaran, 2018**

Desa/Kelurahan	Luas Panen	Produksi	Produktivitas
(1)	(2)	(3)	(4)
1 Besar	-	-	-
2 Kebalankulon	-	-	-
3 Kudikan	-	-	-
4 Manyar	-	-	-
5 Trosono	74.00	1,602	21.65
6 Latek	103.40	2,261	21.87
7 Miru	77.30	1,680	21.73
8 Bulutengger	54.10	1,203	22.24
9 Bugel	10.70	237	22.15
10 Siman	-	-	-
11 Kembangan	-	-	-
12 Karang	-	-	-
13 Sungegeneng	-	-	-
14 Porodeso	-	-	-
15 Moro	-	-	-
16 Sekaran	-	-	-
17 Jugo	-	-	-
18 Ngarum	-	-	-
19 Titik	-	-	-
20 Kendal	-	-	-
21 Keting	-	-	-
<b>Jumlah</b>	<b>319.50</b>	<b>6,983.00</b>	<b>21.86</b>

Sumber : UPT. Dinas Pertanian dan Kehutanan Kec. Sekaran

**Tabel 5.7.1 Jumlah Kelompok Tani Kecamatan Sekaran 2018**

Desa/Kelurahan	Jumlah Kelompok Tani	Kelas			
		Pemula	Lanjut	Madya	Utama
(1)	(2)	(3)	(4)	(5)	(6)
1 Besur	1	-	1	-	-
2 Kebalankulor	2	-	2	-	-
3 Kudikan	2	-	2	-	-
4 Manyar	1	-	1	-	-
5 Trosono	1	-	1	-	-
6 Latek	1	-	1	-	-
7 Miru	1	-	1	-	-
8 Bulutengger	3	2	1	-	-
9 Bugel	1	-	1	-	-
10 Siman	1	-	1	-	-
11 Kembangan	1	-	1	-	-
12 Karang	2	1	1	-	-
13 Sungegeneng	1	-	-	1	-
14 Porodeso	2	-	1	1	-
15 Moro	1	-	1	-	-
16 Sekaran	2	1	1	-	-
17 Jugo	1	-	1	-	-
18 Ngarum	1	-	-	1	-
19 Titik	2	-	2	-	-
20 Kendal	1	-	1	-	-
21 Keting	2	-	2	-	-
<b>Jumlah</b>	<b>30</b>	<b>4</b>	<b>23</b>	<b>3</b>	<b>-</b>

Sumber : UPT, Dinas Pertanian dan Kehutanan Kec. Sekaran

**Tabel 5.8.1 Jumlah Populasi Ternak Besar dan Kecil di Kecamatan Sekaran, 2018**

Desa/Kelurahan	Sapi	Kerbau	Kambing	Domba	Kuda
(1)	(2)	(3)	(4)	(5)	(6)
1 Besur	10	-	132	238.898	-
2 Kebalankulon	36	-	145	223.423	-
3 Kudikan	89	-	148	213.751	-
4 Manyar	44	-	128	223.423	-
5 Trosono	46	-	142	223.423	-
6 Latek	27	-	127	162.49	-
7 Miru	12	-	162	196.342	-
8 Bulutengger	34	-	141	172.162	-
9 Bugel	5	-	142	200.21	-
10 Siman	13	-	129	151.85	-
11 Kembangan	7	-	117	238.898	-
12 Karang	4	-	119	144.113	-
13 Sungegeneng	32	-	146	160.555	-
14 Porodeso	4	-	136	152.818	-
15 Moro	2	-	112	147.982	-
16 Sekaran	16	-	111	156.686	-
17 Jugo	28	-	132	188.604	-
18 Ngarum	22	-	150	194.407	-
19 Titik	64	-	142	212.784	-
20 Kendal	24	-	116	233.095	-
21 Keting	38	-	147	257.92	-
<b>Jumlah</b>	<b>558</b>	<b>-</b>	<b>2,817</b>	<b>4,094</b>	<b>-</b>

Sumber : UPT. Dinas Pertanian dan Kehutanan Kec. Sekaran

**Tabel 5.8.2 Jumlah Populasi Unggas di Kecamatan Sekaran .2018**

Desa/Kelurahan	Ayam Buras	Ayam Pedaging	Ayam Petelur	Itik/Itik Manila
(1)	(2)	(3)	(4)	(5)
1 Besar	7,792	-	-	370
2 Kebalankulon	7,337	-	-	322
3 Kudikan	8,907	-	-	404
4 Manyar	7,287	-	-	261
5 Trosono	9,449	-	-	285
6 Latek	9,377	-	-	319
7 Miru	7,439	-	-	247
8 Bulutengger	8,135	-	-	628
9 Bugel	8,421	-	-	299
10 Siman	9,993	-	-	198
11 Kembangan	8,371	-	-	227
12 Karang	7,624	-	-	205
13 Sungegeneng	8,775	-	-	370
14 Porodeso	8,067	-	-	294
15 Moro	10,115	-	-	315
16 Sekaran	8,850	-	-	416
17 Jugo	7,151	-	-	332
18 Ngarum	8,055	-	-	263
19 Titik	8,939	-	-	330
20 Kendal	8,845	-	-	368
21 Keting	9,793	-	-	259
<b>Jumlah</b>	<b>178,722</b>	-	-	<b>6,711</b>

Sumber : UPT. Dinas Pertanian dan Kehutanan Kec. Sekaran

# Bab 6

## Industri dan Perdagangan



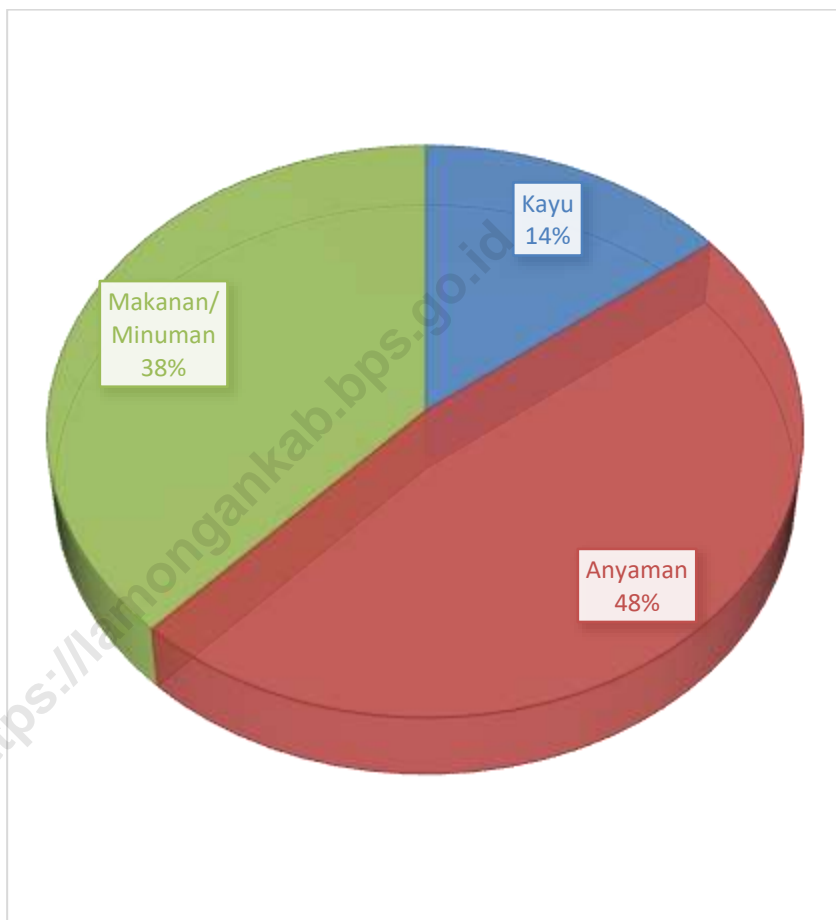
## Ulasan singkat

Di sektor industri pada Tabel 6.1.1 nampak bahwa ada perubahan data, perusahaan industri berjumlah 290 dibagi 3 bagian yaitu industri kecil/kerajinan rumah tangga, industri sedang dan industri besar. Perusahaan industri terbanyak yaitu pada usaha mikro/kecil dengan tenaga kerja 1-19 orang sebanyak 262 usaha, Industri sedang sebanyak 28 usaha, sedangkan industri besar yang mempunyai pekerja diatas 100 orang tidak ada di Kecamatan Sekaran.

Pada tabel berikutnya (Tabel 6.1.2.) ditampilkan hasil pendataan usaha mikro kecil dan menengah (UMKM) pada Tahun 2018 di semua kategori usaha termasuk usaha pertanian.

Terlihat bahwa di Kecamatan Sekaran, industri kayu dan anyaman sejumlah 366 usaha.

**Gambar. 7. Presentase Industri Di Kecamatan Sekaran, 2018**





**Tabel 6.1.1 Jumlah Industri menurut Jenis di Kecamatan Sekaran, 2018**

Desa/Kelurahan	Industri Kecil/ Kerajinan RT	Industri Sedang	Industri Besar	Jumlah
(1)	(2)	(3)	(4)	(5)
1 Besur	4	1	-	5
2 Kebalankulon	13	2	-	15
3 Kudikan	22	1	-	23
4 Manyar	15	2	-	17
5 Trosono	8	1	-	9
6 Latek	8	1	-	8
7 Miru	12	2	-	14
8 Bulutengger	24	3	-	27
9 Bugel	14	-	-	14
10 Siman	12	1	-	13
11 Kembangan	5	1	-	6
12 Karang	4	-	-	4
13 Sungegeneng	33	6	-	39
14 Porodeso	5	1	-	5
15 Moro	4	-	-	4
16 Sekaran	42	1	-	44
17 Jugo	11	2	-	12
18 Ngarum	4	-	-	4
19 Titik	6	-	-	6
20 Kendal	12	2	-	16
21 Keting	4	1	-	5
<b>Jumlah</b>	<b>262</b>	<b>28</b>	<b>-</b>	<b>290</b>

Sumber : Kantor Desa dan Kantor Kecamatan Sekaran

**Tabel 6.1.2 Jumlah Industri Kecil dan Kerajinan Rumah Tangga di Kecamatan Sekaran, 2018**

Desa/Kelurahan	Kulit	Kayu	Logam/L. Mulia	Anyaman	Gerabah/Keramik
(1)	(2)	(3)	(4)	(5)	
1 Besur	-	1	-	-	-
2 Kebalankulon	-	2	-	18	-
3 Kudikan	-	3	-	114	-
4 Manyar	-	2	-	3	-
5 Trosono	-	4	-	4	-
6 Latek	-	3	-	2	-
7 Miru	-	5	-	-	-
8 Bulutengger	-	4	-	-	-
9 Bugel	-	1	-	14	-
10 Siman	-	2	-	2	-
11 Kembangan	-	1	-	-	-
12 Karang	-	1	-	-	-
13 Sungegeneng	-	6	-	10	-
14 Porodeso	-	1	-	1	-
15 Moro	-	-	-	-	-
16 Sekaran	-	8	-	-	-
17 Jugo	-	3	-	1	-
18 Ngarum	-	1	-	3	-
19 Titik	-	1	-	-	-
20 Kendal	-	3	-	-	-
21 Keting	-	1	-	2	-
<b>Jumlah</b>	-	<b>53</b>	-	<b>174</b>	-

Sumber : Kantor Desa dan Kantor Kecamatan Sekaran

Lanjutan Tabel 6.1.2

	Desa/Kelurahan	Kain/ Tenun	Makanan/ Minuman	Lainnya	Jumlah
	(1)	(2)	(3)	(4)	(5)
1	Besur	-	8	-	3
2	Kebalankulon	-	7	-	31
3	Kudikan	-	4	-	146
4	Manyar	-	4	-	10
5	Trosono	-	2	-	11
6	Latek	-	4	-	7
7	Miru	-	12	-	16
8	Bulutegger	-	11	-	13
9	Bugel	-	2	-	26
10	Siman	-	2	-	7
11	Kembangan	-	3	-	4
12	Karang	-	2	-	2
13	Sungegeneng	-	18	-	34
14	Porodeso	-	3	-	6
15	Moro	-	2	-	2
16	Sekaran	-	42	-	51
17	Jugo	-	3	-	7
18	Ngarum	-	4	-	9
19	Titik	-	2	-	3
20	Kendal	-	2	-	5
21	Keting	-	2	-	5
	<b>Jumlah</b>	-	<b>139</b>	-	<b>366</b>

Sumber : Kantor Desa dan Kantor Kecamatan Sekaran

# Bab 7

## Sarana Ekonomi

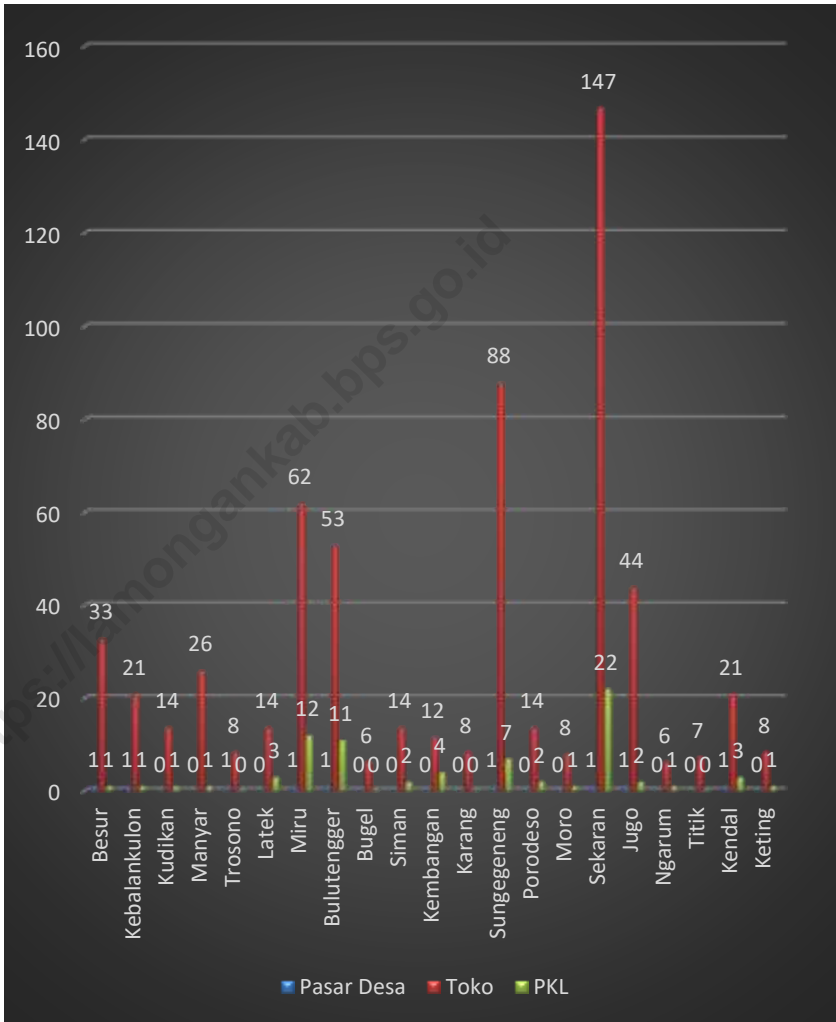


## ULASAN SINGKAT

Pada Tabel 7.1. disajikan data banyaknya Sarana Perekonomian yang ada di Kecamatan Sekaran, Pasar Desa Sebanyak 9 dan ada Toko yang menyebar di seluruh desa kecamatan sekaran sebanyak 615 Toko, terjadi penambahan jumlah toko di Kecamatan Sekaran antara tahun 2017 dengan tahun 2018.

Banyaknya jumlah usaha jasa perseorangan yang di dominasi oleh Persewaan alat pesta sebanyak 44 Orang dan Penjahit sebanyak 31 Orang, sedangkan Usaha jasa terkecil adalah Tukang Patri hanya 2 Usaha yang terletak di Desa Moro dan Sekaran, sedangkan bengkel Las sebanyak 12 Usaha, Untuk lebih jelasnya bisa di lihat pada Tabel 7.3 dan 7.5.

**Gambar. 8. Banyaknya Sarana Perdagangan Di Kecamatan Sekaran, 2018**



**Tabel 7.1 Banyaknya Sarana Perdagangan Menurut Jenisnya di Kecamatan Sekaran, 2018**

Desa/Kelurahan	Pasar Umum	Pasar Desa	Toko	PKL	Warung	Rumah Makan/Restoran
(1)	(2)	(3)	(4)	(5)	(6)	(7)
1 Besur	-	1	33	1	6	-
2 Kebalankulon	-	1	21	1	7	-
3 Kudikan	-	-	14	1	6	-
4 Manyar	-	-	26	1	12	-
5 Trosono	-	1	8	-	4	-
6 Latek	-	-	14	3	6	-
7 Miru	-	1	62	12	19	2
8 Bulutengger	-	1	53	11	18	3
9 Bugel	-	-	6	-	2	-
10 Siman	-	-	14	2	6	-
11 Kembangan	-	-	12	4	5	-
12 Karang	-	-	8	-	3	-
13 Sungegeneng	-	1	88	7	25	-
14 Porodeso	-	-	14	2	5	-
15 Moro	-	-	8	1	6	-
16 Sekaran	-	1	147	22	36	6
17 Jugo	-	1	44	2	8	-
18 Ngarum	-	-	6	1	3	-
19 Titik	-	-	7	-	3	-
20 Kendal	-	1	21	3	9	-
21 Keting	-	-	8	1	4	-
<b>Jumlah</b>	<b>-</b>	<b>9</b>	<b>615</b>	<b>75</b>	<b>195</b>	<b>11</b>

Sumber : Kantor Desa dan Kantor Kecamatan Sekaran

**Tabel 7.2 Jumlah Toko dan PKL di Kecamatan Sekaran, 2018**

Desa/Kelurahan	Toko	PKL	Warung
(1)	(2)	(3)	(4)
1 Besur	33	1	6
2 Kebalankulon	21	1	7
3 Kudikan	14	1	6
4 Manyar	26	1	12
5 Trosono	8	-	4
6 Latek	14	3	6
7 Miru	62	12	19
8 Bulutengger	53	11	18
9 Bugel	6	-	2
10 Siman	14	2	6
11 Kembangan	12	4	5
12 Karang	8	-	3
13 Sungegeneng	88	7	25
14 Porodeso	14	2	5
15 Moro	8	1	6
16 Sekaran	147	22	36
17 Jugo	44	2	8
18 Ngarum	6	1	3
19 Titik	7	-	3
20 Kendal	21	3	9
21 Keting	8	1	4
<b>Jumlah</b>	<b>615</b>	<b>75</b>	<b>195</b>

Sumber : Kantor Desa dan Kantor Kecamatan Sekaran



**Tabel 7.3 Jumlah Usaha Jasa Perseorangan di Kecamatan Sekaran, 2018**

Desa/Kelurahan	Bengkel Mobil/Motor	Cuci Mobil/Motor	Reparasi Elektronik	Bengkel Las
(1)	(2)	(3)	(4)	(5)
1 Besur	2	1	1	1
2 Kebalankulon	2	-	1	-
3 Kudikan	2	-	1	1
4 Manyar	2	1	1	1
5 Trosono	-	-	-	-
6 Latek	2	1	1	1
7 Miru	5	1	1	1
8 Bulutengger	4	1	2	1
9 Bugel	-	-	-	-
10 Siman	1	1	1	-
11 Kembangan	1	-	1	1
12 Karang	1	-	-	-
13 Sungegeneng	4	1	2	2
14 Porodeso	1	-	-	-
15 Moro	1	-	1	-
16 Sekaran	7	2	3	3
17 Jugo	1	1	1	-
18 Ngarum	1	-	-	-
19 Titik	1	-	-	-
20 Kendal	2	-	1	1
21 Keting	1	-	1	-
<b>Jumlah</b>	<b>41</b>	<b>10</b>	<b>21</b>	<b>12</b>

Sumber : Kantor Desa dan Kantor Kecamatan Sekaran

**Tabel 7.4 Jumlah Usaha Persewaan, Agen Perjalanan dan Fotocopy di Kecamatan Sekaran,2018**

Desa/Kelurahan	Persewaan Alat Pesta	Agen Perjalanan	Foto Copy
(1)	(2)	(3)	(4)
1 Besur	1	-	1
2 Kebalankulon	3	1	1
3 Kudikan	1	-	1
4 Manyar	3	1	1
5 Trosono	1	-	-
6 Latek	1	-	-
7 Miru	2	1	1
8 Bulutengger	3	1	2
9 Bugel	1	-	-
10 Siman	1	-	1
11 Kembangan	2	-	-
12 Karang	1	-	-
13 Sungegeneng	6	2	2
14 Porodeso	1	-	1
15 Moro	1	-	1
16 Sekaran	8	3	3
17 Jugo	2	-	1
18 Ngarum	1	1	-
19 Titik	1	-	-
20 Kendal	2	1	1
21 Keting	2	1	-
<b>Jumlah</b>	<b>44</b>	<b>12</b>	<b>17</b>

Sumber : Kantor Desa dan Kantor Kecamatan Sekaran

**Tabel 7.5 Jumlah Usaha Jasa Perseorangan di Kecamatan sekaran, 2018**

Desa/Kelurahan	Salon/ Pangkas Rambut	Persewaan Alat Pesta	Biro/ Agen Perjala- nan	Penjahit	Tukang Patri	Tukang Sol Sepatu
(1)	(2)	(3)	(4)	(5)	(6)	(7)
1 Besur	1	1	-	1	-	2
2 Kebalankulon	1	3	1	2	-	6
3 Kudikan	-	1	-	1	-	32
4 Manyar	2	3	1	2	-	18
5 Trosono	1	1	-	1	-	12
6 Latek	1	1	-	1	-	2
7 Miru	2	2	1	2	-	-
8 Bulutengger	3	3	1	2	-	-
9 Bugel	-	1	-	1	-	-
10 Siman	1	1	-	1	-	-
11 Kembangan	1	2	-	1	-	-
12 Karang	-	1	-	-	-	-
13 Sungegeneng	3	6	2	4	-	-
14 Porodeso	-	1	-	1	-	-
15 Moro	1	1	-	-	1	-
16 Sekaran	6	8	3	6	1	-
17 Jugo	2	2	-	1	-	2
18 Ngarum	-	1	1	1	-	1
19 Titik	-	1	-	1	-	2
20 Kendal	1	2	1	1	-	-
21 Keting	-	2	1	1	-	-
<b>Jumlah</b>	<b>26</b>	<b>44</b>	<b>12</b>	<b>31</b>	<b>2</b>	<b>77</b>

Sumber : Kantor Desa dan Kantor Kecamatan Sekaran

# Bab 8

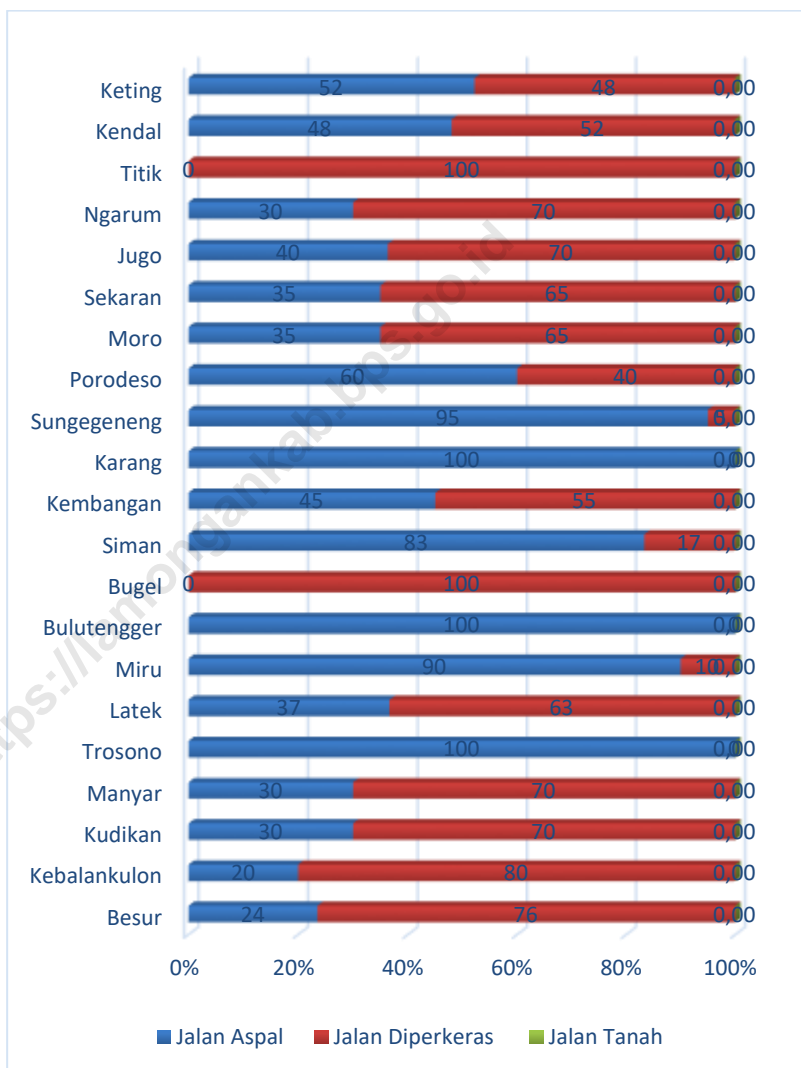
## Perhubungan



## Ulasan Singkat

Pada Tabel 8.1.1 disajikan data jarak antara Desa/kelurahan dengan fasilitas umum seperti Kantor Kecamatan, Kepolisian Sektor, Puskesmas/Pustu dan Ibu Kota Kabupaten. Jarak dihitung mulai dari Balai Desa/Kelurahan ke lokasi fasilitas umum tersebut. Terlihat bahwa Desa Keting adalah Desa terjauh dengan Kantor Kecamatan yaitu sejauh kurang lebih 9.4 kilometer, sedangkan Desa Bulutengger, Desa Miru dan Desa Latek adalah yang terdekat dengan Kantor Kecamatan hanya kurang lebih 1.5 kilometer saja. Jarak terjauh dengan Polsek Sekaran adalah Desa Keting kurang lebih 9.4 kilometer, sedangkan yang terdekat Desa bulutengger hanya 0,3 kilometer.

**Gambar. 9. Prosentase Panjang Jalan ( Desa ) Di Kecamatan Sekaran, 2018**



**Tabel 8.1.1 Jarak Desa/Kelurahan Ke Fasilitas Umum (Km) di Kecamatan Sekaran, 2018**

Desa/Kelurahan	Kantor Camat	Koramil	Polsek	Puskesmas/Pustu	Ibukota Kabupaten
(1)	(2)	(3)	(4)	(5)	(6)
1 Besur	6.6	6.9	6.6	-	28.9
2 Kebalankulon	6.0	6.3	6.0	0.5	28.1
3 Kudikan	5.1	5.4	5.1	1.5	26.6
4 Manyar	4.3	4.6	4.3	0.7	23.4
5 Trosono	4.8	5.1	4.8	2.3	26.4
6 Latek	1.3	1.6	1.3	0.4	23.6
7 Miru	0.4	0.7	0.4	0.3	22.4
8 Bulutengger	0.3	0.3	0.3	-	22.5
9 Bugel	2.1	2.1	2.1	1.1	26.4
10 Siman	2.1	1.8	2.1	0.4	24.6
11 Kembangan	1.9	1.6	1.9	-	23.3
12 Karang	2.8	2.5	2.8	2.6	23.0
13 Sungegeneng	8.8	8.5	8.8	-	24.1
14 Porodeso	5.5	5.2	5.5	3.3	24.6
15 Moro	2.6	2.3	2.6	0.4	24.8
16 Sekaran	4.7	4.4	4.7	1.2	24.6
17 Jugo	4.5	4.8	4.5	-	26.4
18 Ngarum	6.0	6.3	6.0	2.4	26.8
19 Titik	8.3	8.6	8.3	2.5	30.8
20 Kendal	9.2	9.5	9.2	-	31.3
21 Keting	9.4	9.7	9.4	0.8	31.8

Sumber : Kantor Camat Sekaran

**Tabel 8.1.2 Daftar Panjang Jalan Desa (Km) menurut Jenis Jalan Kecamatan Sekaran, 2018**

Desa/Kelurahan	Jalan Aspal	Jalan Diperkeras	Jalan Tanah	Jumlah
(1)	(2)	(3)	(4)	(5)
1 Besur	2	5	-	7
2 Kebalankulon	-	1	-	1
3 Kudikan	-	1	-	1
4 Manyar	1	1	-	1
5 Trosono	1	-	-	1
6 Latek	1	2	-	3
7 Miru	1	-	-	1
8 Bulutengger	2	-	-	2
9 Bugel	-	2	-	2
10 Siman	2	1	-	3
11 Kembangan	1	1	-	2
12 Karang	1	-	-	1
13 Sungegeneng	3	-	-	3
14 Porodeso	1	1	-	2
15 Moro	1	3	-	4
16 Sekaran	2	4	-	6
17 Jugo	1	2	-	3
18 Ngarum	1	2	-	3
19 Titik	-	3	-	3
20 Kendal	1	1	-	2
21 Keting	1	1	-	2
<b>Jumlah</b>	<b>22</b>	<b>30</b>	<b>-</b>	<b>52</b>

Sumber : Kantor Camat Sekaran



**Tabel 8.1.3 Ruas Jalan Poros Desa di Kecamatan Sekaran, 2018**

No. Ruas	Ruas Jalan	Panjang (m)	Lokasi	Panjang (m)
(1)	(2)	(3)	(4)	(5)
085	Ds. Miru - Ngarum	5,250	Ds. Miru	750
			Ds. Latek	1,000
			Ds. Manyar	1,500
086	Ds. Jogo - Besar	4,500	Ds. Jogo	1,000
			Ds. Ngarum	1,000
			Ds. Jogo	1,500
			Ds. Kudikan	1,000
087	Ds. Besar - Keting	4,000	Ds. Kebalanpelang	1,000
			Ds. Besar	1,000
			Ds. Titik	1,000
			Ds. Kendal	1,000
088	Ds. Bulutengger - Bugel	1,500	Ds. Keting	1,000
			Ds. Besar	1,000
089	Ds. Bulutengger - Porodeso	2,000	Ds. Bulutengger	500
			Ds. Bugel	1,000
090	Ds. Sekaran - Porodesa - Sungeneng	5000	Ds. Siman	1,000
			Ds. Kembangan	1,000
			Ds. Karang	500
			Ds. Sekaran	1,500
			Ds. Sungeneng	2,000
			Ds. Porodesa	1,500
<b>Jumlah</b>		<b>22,250</b>		<b>22,750</b>

Sumber : Kantor Camat Sekaran

**Tabel 8.1.4 Jumlah Angkutan dan Penunjang Angkutan di Kecamatan Sekaran, 2018**

Desa/Kelurahan	Becak	Dokar	Tempat Parkir Motor
(1)	(2)	(3)	(4)
1 Besur	-	-	1
2 Kebalankulon	-	-	-
3 Kudikan	-	-	-
4 Manyar	-	-	-
5 Trosono	-	-	-
6 Latek	-	-	-
7 Miru	-	-	1
8 Bulutengger	-	-	1
9 Bugel	-	-	-
10 Siman	-	-	-
11 Kembangan	-	-	-
12 Karang	-	-	-
13 Sungegeneng	-	-	1
14 Porodeso	-	-	-
15 Moro	-	-	-
16 Sekaran	-	-	1
17 Jugo	-	-	1
18 Ngarum	-	-	-
19 Titik	-	-	-
20 Kendal	-	-	1
21 Keting	-	-	-
<b>Jumlah</b>	-	-	<b>9</b>

Sumber : Kantor Desa

**Tabel 8.2.1 Jumlah Sarana dan Alat Komunikasi di Kecamatan Sekaran, 2018**

Desa/Kelurahan	Telepon	Kantor Pos	Warnet	Wartel
(1)	(2)	(3)	(4)	
1 Besur	-	-	-	-
2 Kebalankulon	-	-	-	-
3 Kudikan	-	-	-	-
4 Manyar	-	-	-	-
5 Troso	-	-	-	-
6 Latek	-	-	-	-
7 Miru	-	-	1	-
8 Bulutengger	-	1	1	-
9 Bugel	-	-	-	-
10 Siman	-	-	-	-
11 Kembangan	-	-	-	-
12 Karang	-	-	-	-
13 Sungegeneng	-	-	1	-
14 Porodeso	-	-	-	-
15 Moro	-	-	-	-
16 Sekaran	-	-	1	-
17 Jugo	-	-	1	-
18 Ngarum	-	-	-	-
19 Titik	-	-	-	-
20 Kendal	-	-	-	-
21 Keting	-	-	-	-
<b>Jumlah</b>	-	<b>1</b>	<b>5</b>	-

Sumber : Kantor Desa

**Tabel 8.3.1 Jumlah Hotel, Penginapan Dan Rumah Makan di Kecamatan Sekaran, 2018**

Desa/Kelurahan	Hotel	Penginapan		Jumlah
		(Hostel, Motel, Losmen, Wisma)	Rumah Makan/Depot	
(1)	(2)	(3)	(4)	(5)
1 Besur	-	-	-	-
2 Kebalankulon	-	-	-	-
3 Kudikan	-	-	-	-
4 Manyar	-	-	-	-
5 Trosono	-	-	-	-
6 Latek	-	-	-	-
7 Miru	-	-	2	2
8 Bulutengger	-	-	3	3
9 Bugel	-	-	-	-
10 Siman	-	-	-	-
11 Kembangan	-	-	-	-
12 Karang	-	-	-	-
13 Sungegeneng	-	-	-	-
14 Porodeso	-	-	-	-
15 Moro	-	-	-	-
16 Sekaran	-	-	6	6
17 Jugo	-	-	-	-
18 Ngarum	-	-	-	-
19 Titik	-	-	-	-
20 Kendal	-	-	-	-
21 Keting	-	-	-	-
<b>Jumlah</b>	-	-	<b>11</b>	<b>11</b>

Sumber : Kantor Desa

# Bab 9

## Ekonomi Dan Keuangan



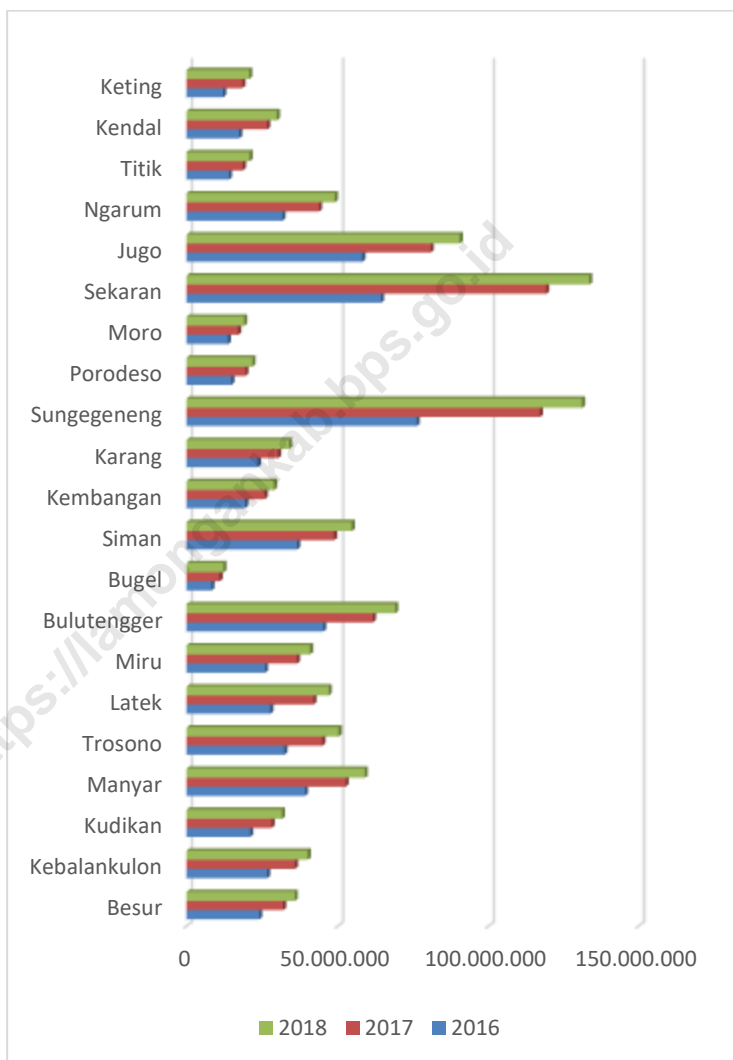
## ULASAN SINGKAT

Alokasi Dana Desa (ADD) yaitu pada Tahun 2018 jumlah total di Kecamatan Sekaran Rp. 5.054.565.691,- . Penerimaan ADD terbanyak di Desa Bulutengger sebesar Rp. 270.212.000,- sedangkan yang terkecil Desa Moro yaitu Rp 223.771.300.-Data dapat dilihat di tabel 9.1.1

Penerimaan pemerintah dari Pajak PBB di Wilayah Kecamatan Sekaran Tahun 2018, sebesar Rp. 1,206,342,087-, Desa Sekaran merupakan penyeter pajak terbesar yaitu Rp. 157.766.899,- atau (13,08%) dari total penerimaan Kecamatan, berikutnya Desa Sungegeneng Rp. 152.367.201,- (10,00%), Desa Jugo Rp. 80,766,615,-(12,63 %). Sedangkan penyumbang pajak PBB terkecil yaitu Desa Bugel hanya Rp. 16.502.834,- atau (1,37%).Lengkapny ditampilkan di tabel 9.1.3.

Tabel 9.1.5 dan 9.1.6 ditampilkan jumlah sarana perekonomian, jumlah sarana antara Tahun 2017 dan Tahun 2018 ,seperti jumlah Bank , KUD dan jumlah Koperasi

**Gambar.10 . Grafik Pemasukan PBB ( Rupiah ) Di Kecamatan Sekaran, 2016 - 2018**



**Tabel 9.1.1 Penerimaan Alokasi Dana Desa  
(Rupiah) Kecamatan Sekaran, 2018**

<b>Desa/Kelurahan</b>	<b>2016</b>	<b>2017</b>	<b>2018</b>
(1)	(3)	(4)	(5)
1 Besur	235.880.500	232.551.000	232.551.000
2 Kebalankulon	249.029.500	243.444.700	243.444.700
3 Kudikan	265.595.000	257.907.500	257.907.500
4 Manyar	252.220.800	242.349.600	242.349.600
5 Trosono	259.519.600	252.564.400	252.564.400
6 Latek	242.814.900	238.275.300	238.275.300
7 Miru	235.455.200	230.279.900	230.279.900
8 Bulutengger	274.281.300	270.212.000	270.212.000
9 Bugel	227.933.900	225.885.500	225.885.500
10 Siman	231.863.100	229.604.600	229.604.600
11 Kembangan	235.010.600	230.346.600	230.346.600
12 Karang	245.421.100	242.565.600	242.565.600
13 Sungegeneng	255.139.200	250.604.000	250.604.000
14 Porodeso	247.498.200	244.891.800	244.891.800
15 Moro	225.581.100	223.771.300	223.771.300
16 Sekaran	259.264.100	225.026.900	225.026.900
17 Jugo	262.864.000	259.838.400	259.838.400
18 Ngarum	237.502.100	232.549.900	232.549.900
19 Titik	249.095.500	244.505.700	244.505.700
20 Kendal	240.779.800	235.461.900	235.461.900
21 Keting	246.815.900	242.054.900	242.054.900
<b>Jumlah</b>	<b>5.179.565.400</b>	<b>5.054.691.500</b>	<b>5.054.691.500</b>

Sumber : Kantor Camat Sekaran



**Tabel 9.1.2 Penerimaan Dana Desa (Rupiah) di Kecamatan Sekaran, 2018**

<b>Desa/Kelurahan</b>	<b>2016</b>	<b>2017</b>	<b>2018</b>
(1)	(2)	(3)	(4)
1 Besur	684,198,000	758,954,900	684,198,000
2 Kebalankulon	659,544,000	800,080,400	659,544,000
3 Kudikan	700,525,000	788,564,300	700,525,000
4 Manyar	703,045,000	804,032,900	703,045,000
5 Trosono	756,918,000	768,912,800	756,918,000
6 Latek	683,607,000	769,466,700	683,607,000
7 Miru	700,883,000	767,953,700	700,883,000
8 Bulutengger	675,001,000	775,309,100	675,001,000
9 Bugel	657,564,000	752,828,100	657,564,000
10 Siman	656,825,000	758,881,800	656,825,000
11 Kembangan	651,806,000	758,364,600	651,806,000
12 Karang	650,059,000	758,236,300	650,059,000
13 Sungegeneng	690,557,000	786,618,500	690,557,000
14 Porodeso	652,813,000	765,173,000	652,813,000
15 Moro	643,250,000	750,183,900	643,250,000
16 Sekaran	705,036,000	805,848,100	705,036,000
17 Jugo	673,892,000	784,529,000	673,892,000
18 Ngarum	665,292,000	760,266,200	665,292,000
19 Titik	648,433,000	764,601,900	648,433,000
20 Kendal	688,728,000	764,980,300	688,728,000
21 Keting	665,391,000	757,523,600	665,391,000
<b>Jumlah</b>	<b>14,213,367,000</b>	<b>16,201,310,100</b>	<b>14,213,367,000</b>

Sumber : Kantor Camat Sekaran

**Tabel 9.1.3 Realisasi Pemasukan PBB (Rupiah) di Kecamatan Sekaran, 2018**

Desa/Kelurahan	Target	Realisasi	Sisa	Persentase
(1)	(2)	(3)	(4)	(5)
1 Besur	47.196.923	47.196.923	-	100
2 Kebalankulon	45.917.430	45.917.430	-	100
3 Kudikan	34.417.930	34.417.930	-	100
4 Manyar	64.694.353	64.694.353	-	100
5 Trosono	52.496.226	52.496.226	-	100
6 Latek	52.977.489	52.977.489	-	100
7 Miru	48.798.372	48.798.372	-	100
8 Bulutengger	78.108.441	78.108.441	-	100
9 Bugel	16.502.834	16.502.834	-	100
10 Siman	65.049.703	65.049.703	-	100
11 Kembangan	39.786.942	39.786.942	-	100
12 Karang	49.593.890	49.593.890	-	100
13 Sungegeneng	152.367.201	152.367.201	-	100
14 Porodeso	29.147.136	29.147.136	-	100
15 Moro	32.507.489	32.507.489	-	100
16 Sekaran	157.766.899	157.766.899	-	100
17 Jugo	101.066.014	101.066.014	-	100
18 Ngarum	49.513.758	49.513.758	-	100
19 Titik	26.866.941	26.866.941	-	100
20 Kendal	37.446.576	37.446.576	-	100
21 Keting	24.119.540	24.119.540	-	100
<b>Jumlah</b>	<b>1.206.342.087</b>	<b>1.206.342.087</b>	-	100

Sumber : Kantor Camat Sekaran

**Tabel 9.1.4 Pemasukan PBB (Rupiah) di Kecamatan Sekaran, 2016 - 2018**

<b>Desa/Kelurahan</b>	<b>2016</b>	<b>2017</b>	<b>2018</b>
(1)	(2)	(3)	(4)
1 Besur	24.023.043	31.916.698	47.196.923
2 Kebalankulon	26.642.410	35.786.082	45.917.430
3 Kudikan	21.031.962	28.167.684	34.417.930
4 Manyar	39.130.571	52.603.668	64.694.353
5 Trosono	32.306.139	44.870.198	52.496.226
6 Latek	27.685.064	41.968.272	52.977.489
7 Miru	25.905.426	36.469.445	48.798.372
8 Bulutengger	45.194.167	61.596.049	78.108.441
9 Bugel	8.220.682	10.904.434	16.502.834
10 Siman	36.523.848	48.777.463	65.049.703
11 Kembangan	19.340.732	25.835.876	39.786.942
12 Karang	23.549.848	30.260.223	49.593.890
13 Sungegeneng	76.106.889	117.121.347	152.367.201
14 Porodeso	14.782.701	19.462.321	29.147.136
15 Moro	13.674.467	17.031.880	32.507.489
16 Sekaran	64.284.073	119.207.790	157.766.899
17 Jugo	58.133.204	80.766.615	101.066.014
18 Ngarum	31.710.330	43.777.392	49.513.758
19 Titik	14.002.559	18.604.529	26.866.941
20 Kendal	17.346.319	26.638.480	37.446.576
21 Keting	12.053.215	18.491.224	24.119.540
<b>Jumlah</b>	<b>631.647.649</b>	<b>910.257.670</b>	<b>1.206.342.087</b>

Sumber : Kantor Camat Sekaran

**Tabel 9.1.5 Jumlah Bank Menurut Jenis di Kecamatan Sekaran, 2018**

<b>Desa/Kelurahan</b>	<b>Bank Umum</b>	<b>BPR</b>
(1)	(2)	(3)
1 Besur	-	-
2 Kebalankulon	-	-
3 Kudikan	-	-
4 Manyar	-	-
5 Trosono	-	-
6 Latek	-	-
7 Miru	1	1
8 Bulutengger	1	1
9 Bugel	-	-
10 Siman	-	-
11 Kembangan	-	-
12 Karang	-	-
13 Sungegeneng	-	1
14 Porodeso	-	-
15 Moro	-	-
16 Sekaran	1	2
17 Jugo	-	-
18 Ngarum	-	-
19 Titik	-	-
20 Kendal	-	-
21 Keting	-	-
<b>Jumlah</b>	<b>3</b>	<b>5</b>

*Sumber : Kantor Camat Sekaran*

**Tabel 9.1.6 Jumlah Koperasi Menurut Jenis Koperasi di Kecamatan Sekaran, 2018**

Desa/Kelurahan	KUD	KPN	KOPWAN	Lainnya	Jumlah
(1)	(2)	(3)	(6)	(7)	(8)
1 Besur	1	-	1	-	2
2 Kebalankulon	1	-	1	-	2
3 Kudikan	1	-	1	-	2
4 Manyar	1	-	1	-	2
5 Trosono	1	-	1	-	2
6 Latek	1	-	1	-	2
7 Miru	1	-	1	-	2
8 Bulutengger	1	-	1	-	2
9 Bugel	1	-	1	-	2
10 Siman	1	-	1	-	2
11 Kembangan	1	-	1	-	2
12 Karang	1	-	1	-	2
13 Sungegeneng	1	-	2	-	3
14 Porodeso	1	-	1	-	2
15 Moro	1	-	1	-	2
16 Sekaran	1	-	2	-	3
17 Jugo	1	-	1	-	2
18 Ngarum	1	-	1	-	2
19 Titik	1	-	1	-	2
20 Kendal	1	-	1	-	2
21 Keting	1	-	1	-	2
<b>Jumlah</b>	<b>21</b>	<b>-</b>	<b>21</b>	<b>-</b>	<b>42</b>

Sumber : Kantor Desa dan Kantor Kecamatan Sekaran  
Kecamatan Sekaran Dalam Angka Tahun 2019



Sensus  
Penduduk  
2020

# DATA

## MENCERDASKAN BANGSA

*Enlighten The Nation*



**BADAN PUSAT STATISTIK  
KABUPATEN LAMONGAN**

*BPS-Statistics of Lamongan Regency*

Jalan Veteran 185 Lamongan 62218

Telp: (0322)321339, Fax: (0322)321339

Homepage: <http://lamongankab.bps.go.id>

E-mail: [bps3524@bps.go.id](mailto:bps3524@bps.go.id)