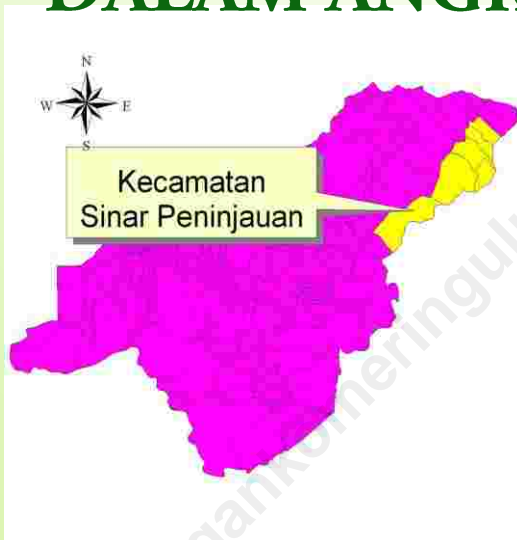


# SINAR PENINJAUAN DALAM ANGKA



2013



BADAN PUSAT STATISTIK  
KABUPATEN OGAN KOMERING ULU

---

# SINAR PENINJAUAN DALAM ANGKA 2013

*SINAR PENINJAUAN IN FIGURES 2013*

No. Katalog BPS : 1102001.1601.092

ISSN :

No Publikasi : 16015.11.14

Ukuran Publikasi : 21,5 Cm x 16,5 Cm

Jumlah Halaman : xi + 72 Halaman

Naskah : Koordinator Statistik Kecamatan Sinar Peninjauan  
Badan Pusat Statistik Kab.Ogan Komering Ulu.

Penyuting : Koordinator Statistik Kecamatan Sinar Peninjauan  
Badan Pusat Statistik Ogan Komering Ulu.

Diterbitkan oleh : Badan Pusat Statistik Kab. Ogan Komering Ulu

Dicetak Oleh :

**Boleh dikutip dengan menyebut sumbernya**  
*May be Cited with reference to the source*

---

## KATA SAMBUTAN

Dalam rangka pelaksanaan otonomi daerah yang lebih tepat guna dan sasaran pada tingkat kecamatan (*district level*), maka dukungan data statistik yang *up to date*, handal dan terpercaya mutlak diperlukan. Untuk itu, pengembangan statistik dalam arti yang seluas-luasnya patut mendapat apresiasi dan dukungan semua pihak.

Publikasi SINAR PENINJAUAN DALAM ANGKA 2013 ini, diharapkan mampu memenuhi kebutuhan konsumen data mengenai potret kecamatan selama tahun 2012. Penghargaan dan ucapan terima kasih patut diberikan kepada Koordinator Statistik Kecamatan Sinar Peninjauan yang telah berusaha maksimal guna terwujudnya publikasi ini. Dengan harapan, kiranya senantiasa berupaya meningkatkan cakupan dan kualitas isi publikasi ini dari waktu ke waktu.

Demikian, semoga publikasi ini bermanfaat bagi kita semua.

Baturaja, Oktober 2013

Kepala Badan Pusat Statistik  
Kabupaten Ogan Komering ulu,

**AIDIL ADHA, SE.ME**

NIP. 19670322 199401 1 001

---

## KATA PENGANTAR

Menyadari pentingnya data statistik bagi evaluasi dan perencanaan pembangunan suatu daerah, maka kami dengan segala keterbatasan yang ada berusaha menyajikan publikasi SINAR PENINJAUAN DALAM ANGKA 2013 ini. Publikasi ini berisi berbagai data, seperti: kependudukan, pertanian, ketenagakerjaan, perhubungan, pemerintahan, dll.

Ucapan terima kasih kami sampaikan kepada semua pihak yang telah membantu dalam penyusunan publikasi ini. Tentu saja, tak ada gading yang tak retak, masih banyak salah dan kurang pada publikasi ini, untuk itu segala kritik dan saran yang konstruktif guna penyempurnaan publikasi ini di masa mendatang akan kami terima dengan segala senang hati.

Demikian, semoga bermanfaat!

Sinar Peninjauan, Oktober 2013

Koordinator Statistik  
Kecamatan Sinar Peninjauan,

**ANSORI, S.Kom**  
NIP. 19860210 201201 1 015

---

## DAFTAR ISI

	Halaman
Halaman Sampul.....	i
Nomor Katalog.....	ii
Kata Sambutan Kepala BPS Kabupaten OKU.....	iii
Kata Pengantar.....	iv
Daftar Isi.....	v
Daftar Tabel.....	vi
Daftar Gambar.....	x
Penjelasan Umum.....	xi
Bab I GEOGRAFIS.....	1
Bab II PEMERINTAHAN.....	6
Bab III PENDUDUK.....	11
Bab IV SOSIAL.....	18
Bab V PERTANIAN.....	41
Bab VI INDUSTRI.....	52
Bab VII PERDAGANGAN.....	58
Bab VIII TRANSPORTASI DAN KOMUNIKASI.....	64
Bab IX KEUANGAN DAN HARGA-HARGA.....	69

---

## DAFTAR TABEL

### **BAB 1 : GEOGRAFIS**

Tabel 1.1.	Letak Geografis dan Ketinggian masing-masing Desa dari Permukaan Laut (dalam meter) di Kecamatan Sinar Peninjauan tahun 2012.....	3
Tabel 1.2.	Nama Pejabat Kepala Desa dan Alamat Kantor Desa masing-masing Desa di Kecamatan Sinar Peninjauan tahun 2012.....	4
Tabel 1.3.	Jarak Kantor Kepala Desa ke Kantor Camat dan Luas Wilayah masing-masing desa di Kecamatan Sinar Peninjauan tahun 2012	5

### **BAB 2 : PEMERINTAHAN**

Tabel 2.1.	Status Desa di Kecamatan Sinar Peninjauan tahun 2012.....	8
Tabel 2.2.	Jumlah Kadus, Rukun Tetangga, Perangkat Desa dan Anggota BPD di Kecamatan Sinar Peninjauan Tahun 2012.....	9
Tabel 2.3.	Jumlah Anggota Kepolisian yang bertugas di Kecamatan Sinar Peninjauan Tahun 2012.....	10

### **BAB 3 : PENDUDUK DAN TENAGA KERJA**

Tabel 3.1.	Jumlah Penduduk Menurut Jenis Kelamin Dirinci Per Desa dalam Kecamatan Sinar Peninjauan Tahun 2012.....	15
Tabel 3.2.	Rata-rata Kepadatan Penduduk di Kecamatan Sinar Peninjauan Dirinci Menurut Desa Tahun 2012.....	16
Tabel 3.3.	Rata-rata Jumlah Jiwa Setiap Anggota Rumah Tangga di Kecamatan Sinar Peninjauan Dirinci Menurut Desa Tahun 2012	17

### **BAB 4 : SOSIAL**

Tabel 4.1.	Jumlah Sekolah Dasar Negeri, Inpres dan Swasta dirinci menurut Desa dalam Kecamatan Sinar Peninjauan Tahun 2012.....	24
Tabel 4.2	Jumlah Murid Sekolah Dasar Negeri dan Swasta dirinci menurut Desa dalam Kecamatan Sinar Peninjauan Tahun 2012.....	25
Tabel 4.3	Jumlah Guru Sekolah Dasar Negeri, Inpres dan Swasta dirinci menurut Desa dalam Kecamatan Sinar Peninjauan Tahun 2012..	26
Tabel 4..4.	Jumlah Sekolah SLTP Negeri dan Swasta serta SMU Negeri dan Swasta Dalam Kecamatan Sinar Peninjauan Tahun 2012.....	27
Tabel 4.5.	Jumlah Murid SLTP Negeri dan Swasta serta SMU Negeri dan Swasta Dalam Kecamatan Sinar Peninjauan Tahun 2012.....	28

Tabel 4.6.	Banyaknya Guru SLTP dan SMU Negeri/swasta Di Kecamatan Sinar Peninjauan tahun 2012.....	29
Tabel 4.7	Jumlah Madrasah Ibtidaiyah Negeri dan Swasta dalam Kecamatan Sinar Peninjauan Tahun 2012.....	30
Tabel 4.8	Jumlah Murid Madrasah Ibtidaiyah Negeri dan Swasta dalam Kecamatan Sinar Peninjauan Tahun 2012.....	31
Tabel 4.9	Banyaknya Guru Madrasah Ibtidaiyah Negeri dan Swasta Di Kecamatan Sinar Peninjauan tahun 2012.....	32
Tabel 4.10	Jumlah Madrasah Tsaniyah dan Madrasah ‘Aliyah Negeri dan Swasta dalam Kecamatan Sinar Peninjauan Tahun 2012.....	33
Tabel 4.11.	Jumlah Murid Madrasah Tsaniyah dan Madrasah ‘Aliyah Negeri dan Swasta dalam Kecamatan Sinar Peninjauan Tahun 2012.....	34
Tabel 4.12	Banyaknya Guru Madrasah Tsaniyah dan Madrasah ‘Aliyah Negeri dan Swasta Di Kecamatan Sinar Peninjauan tahun 2012....	35
Tabel 4.13.	Jumlah Puskesmas / Puskesmas Pembantu, Klinik Bersalin dan Posyandu menurut Desa di Kecamatan Sinar Peninjauan Tahun 2012 .....	36
Tabel 4.14.	Jumlah Dokter, Perawat dan Bidan dirinci menurut Desa di Kecamatan Sinar Peninjauan Tahun 2012.....	37
Tabel 4.15.	Jumlah Sarana Rumah Peribadatan Dirinci Menurut Desa Dalam Kecamatan Sinar Peninjauan Tahun 2012.....	38
Tabel 4.16.	Jumlah Kelompok Karang Taruna dan Jumlah Anggota yang Terdaftar di Kecamatan Sinar Peninjauan Tahun 2012.....	39
Tabel 4.17.	Banyaknya Bangunan tempat Tinggal dirinci per desa Di Kecamatan Sinar Peninjauan Tahun 2012.....	40

## **BAB 5 : PERTANIAN**

Tabel 5.1.	Luas Potensi Potensi Kolam Perikanan Menurut Desa di Kecamatan Sinar Peninjauan Tahun 2012 (dalam ha).....	44
Tabel 5.2.	Luas bendungan yang Diusahakan di Kecamatan Sinar Peninjauan Tahun 2012 (Dalam Ha).....	45
Tabel 5.3.	Luas Tanah Kering Menurut Penggunaannya di Kecamatan Sinar Peninjauan Tahun 2012 (Dalam Ha).....	46
Tabel 5.4.	Luas dan Produksi Tanaman Padi Sawah dan Padi Ladang Di Kecamatan Sinar Peninjauan Tahun 2012 (Dalam Ha).....	47
Tabel 5.5.	Luas Panen dan Produksi Palawija Serta Rata-rata Produksi per Ha di Kecamatan Sinar Peninjauan Tahun 2012.....	48
Tabel 5.6.	Luas Panen dan Produksi Perkebunan Rakyat Serta Rata-rata Produksi Per Ha di Kecamatan Sinar Peninjauan Tahun 2012.....	49

---

Tabel 5.7.	Jumlah Ternak Sapi, Kerbau, Kambing dan Domba Disetiap Desa Dalam Kecamatan Sinar Peninjauan Tahun 2012.....	50
Tabel 5.8.	Jumlah Ternak Unggas disetiap Desa Dalam Kecamatan Sinar Peninjauan Tahun 2012.....	51

## **BAB 6 : INDUSTRI**

Tabel 6.1	Jumlah Perusahaan Industri Kecil dan Rumah Tangga Menurut desa di Kecamatan Sinar Peninjauan Tahun 2012.....	54
Tabel 6.2.	Jumlah Rumah Tangga yang Menggunakan Listrik PLN dan Listrik Non PLN menurut Desa dalam Kecamatan Sinar Peninjauan Tahun 2012.....	55
Tabel 6.3.	Jumlah Reparasi Kendaraan Mobil, Sepeda Motor dan Sepeda menurut Desa Dalam Kecamatan Sinar Peninjauan Tahun 2012	56
Tabel 6.4.	Jumlah Usaha Salon Kecantikan, Tukang Cukur, Tukang Jahit dan Tukang Cukur menurut Desa Dalam Kecamatan Sinar Peninjauan Tahun 2012 .....	57

## **BAB 7 : PERDAGANGAN**

Tabel 7.1	Jumlah Jenis Lokasi Perdagangan menurut Desa Dalam Kecamatan Sinar Peninjauan Tahun 2012.....	60
Tabel 7.2	Jumlah Usaha Pedagang Besar, Kecil dan Eceran menurut Desa Dalam Kecamatan Sinar Peninjauan Tahun 2012 .....	61
Tabel 7.3	Jumlah Bank, KUD, dan Koperasi non KUD dalam Kecamatan Sinar Peninjauan Tahun 2012 .....	62
Tabel 7.4.	Jumlah Rumah Makan dan warung Minum Dalam Kecamatan Sinar Peninjauan Tahun 2012.....	63

## **BAB 8 : TRANSPORTASI DAN KOMUNIKASI**

Tabel 8.1.	Panjang jalan dirinci menurut jenis jalan Di Kecamatan Sinar Peninjauan, 2012 (Km).....	66
Tabel 8.2	Jumlah angkutan Jalan Raya menurut jenis Di Kecamatan Sinar Peninjauan Tahun 2012.....	67
Tabel 8.3.	Nama Objek Wisata dan Jenis Wisata menurut Desa di Kecamatan Sinar Peninjauan Tahun 2012.....	68



---

**BAB 9 : KEUANGAN DAN HARGA-HARGA**

Tabel 9.1. Jumlah Dana Bantuan Yang Diterima Setiap Desa Dalam Kecamatan Sinar Peninjauan Tahun 2012.....	71
Tabel 9.2. Jumlah Pendapatan Asli Desa di Kecamatan Sinar Peninjauan Tahun 2012.....	72

---

## DAFTAR GAMBAR

---

	Halaman
Gambar 1 : Persentase Luas Desa di Kecamatan Sinar Peninjauan tahun 2012.....	2
Gambar 2 : Jumlah RW, RT dan Perangkat Desa di Kecamatan Sinar Peninjauan tahun 2012.....	7
Gambar 3 : Jumlah Penduduk menurut Jenis Kelamin di Kecamatan Sinar Peninjauan tahun 2012.....	13
Gambar 4 : Persentase Jumlah Penduduk setiap Desa di Kecamatan Sinar Peninjauan tahun 2012.....	14
Gambar 5 : Jumlah SD, SLTP dan SMU di Kec. Sinar Peninjauan tahun 2012.....	21
Gambar 6 : Jumlah Murid dan Guru SD, SLTP dan SMU di Kecamatan Sinar Peninjauan tahun 2012.....	21
Gambar 7 : Jumlah Fasilitas Kesehatan di Kec. Sinar Peninjauan tahun 2012.....	22
Gambar 8 : Jumlah Tenaga Kesehatan di Kec. Sinar Peninjauan tahun 2012	22
Gambar 9 : Banyaknya Sarana Peribadatan di Kecamatan Sinar Peninjauan tahun 2012.....	22
Gambar 10 : Persentase Bangunan Tempat Tinggal menurut Status Bangunan di Kecamatan Sinar Peninjauan tahun 2012.....	23
Gambar 11 : Luas Perkebunan di Kecamatan Sinar Peninjauan tahun 2012...	43
Gambar 12 : Jumlah Ternak dan Unggas di Kecamatan Sinar Peninjauan tahun 2012.....	43
Gambar 13 : Jumlah Rumah Tangga Pemakai Listrik di Kecamatan Sinar Peninjauan Tahun 2012.....	53
Gambar 14 : Jumlah Lembaga Keuangan di Kecamatan Sinar Peninjauan, 2012.....	59
Gambar 15 : Pendapatan Asli Daerah Kecamatan Sinar Peninjauan tahun 2012.....	70

---

**PENJELASAN UMUM/  
EXPLANATORY NOTES**

Tanda-tanda, satuan-satuan dan lain-lainnya yang digunakan dalam publikasi ini, adalah sbb:  
*Symbols measurement unit and other acronyms which are used in this publication, are as follows:*


**1. TANDA-TANDA/SYMBOLS**

Data belum tersedia/ <i>Data not yet available</i> .....	: ...
Data tidak tersedia/ <i>Data not available</i> .....	: -
Data dapat diabaikan/ <i>Data Negligible</i> .....	: 0
Tanda desimal/ <i>Decimal Point</i> .....	: ,
Angka sementara/ <i>Preliminary Figures</i> .....	: *)
Angka sangat sementara/ <i>Very Preliminary Figures</i> .....	: **)
Angka sangat sangat sementara/ <i>VeryVery Preliminary Figures</i> ..	: ***)
Angka diperbaiki/ <i>Revised figures</i> .....	: r)
Angka perkiraan/ <i>Estimated figures</i> .....	: e)

**2. SATUAN/UNITS**

Barrel/ <i>barrel</i> .....	: 158,99 liter = 1/6,2898
m <sup>3</sup>	
kilometer (km)/ <i>kilometers (km)</i> .....	: 1.000 m/ <i>meters(m)</i>
kwintal (kw)/ <i>quintal (ql)</i> .....	: 100 kg
liter (untuk beras)/ <i>litre (for rice)</i> .....	: 0,80 kg
MSCF.....	: 1/35,3 m <sup>3</sup>
Metric ton (m. ton)/ <i>metric ton (m ton)</i> .....	: 0,98421 long ton = 1.000 kg
once (oz)/ <i>once(oz)</i> .....	: 28,31 gram/ <i>grams</i>
ton/ <i>ton</i> .....	: 1.000 kg
sak (untuk semen)/ <i>sack (for cement)</i> .....	: 40 kg atau/or 50 kg

satuan lain : buah, bungkus, butir, helai/lembar, kaleng, batang, pulsa, ton kilometer (ton-km),  
jam, menit, persen (%)  
*other units : pack, number, pieces, tin, pulsa, ton-kilometres (ton-km), hour, minute, percents*  
(%)



**GEOGRAFIS**

*GEOGRAPHY*

<http://www.ogdome.com/gulukab.bps.go/>

## BAB I : GEOGRAFIS

Secara administratif Kecamatan Sinar Peninjauan terdiri dari 6 buah desa dengan luas wilayah sekitar 14.382 Ha / 143,82 Km<sup>2</sup>. Jika dilihat dari luas setiap desa yang terdapat di Kecamatan Sinar Peninjauan, maka desa yang memiliki luas wilayah terbesar adalah Desa Marga Bakti (dengan luas wilayah 5000 Ha), sedangkan Desa Sri Mulya merupakan desa yang memiliki luas wilayah terkecil (yaitu 1.050 Ha).

Secara umum, keadaan topografi Kecamatan Sinar Peninjauan meliputi 80 persen tanah datar dan 20 persen tanah berbukit-bukit. Batas-batas Kecamatan Sinar Peninjauan adalah sebagai berikut:

- ❑ Sebelah Utara berbatasan dengan Kec Sinar Peninjauan, Kab OKU
- ❑ Sebelah Selatan berbatasan dengan Kec Lubuk Batang, Kab OKU
- ❑ Sebelah Timur berbatasan dengan Kec Madang Suku I dan Madang Suku III, Kab OKU Timur
- ❑ Sebelah Barat berbatasan dengan Kec Peninjauan, Kab OKU

Mayoritas penduduk Kecamatan Sinar Peninjauan bermata pencaharian sebagai petani karet. Adapun Jarak Kecamatan Sinar Peninjauan ke Ibukota Kabupaten (Kota Baturaja) sekitar 68 Km.

**Gambar 1: Persentase Luas Desa di Kecamatan Sinar Peninjauan, 2012**



Tabel 1.1. Letak Geografis dan Ketinggian masing-masing Desa dari Permukaan Laut (dalam meter) di Kecamatan Sinar Peninjauan tahun 2012

Desa	Letak Geografis		Ketinggian (meter)		
	Pantai	Bukan Pantai	<500	500-700	>700
(1)	(2)	(3)	(4)	(5)	(6)
1. Marga Bakti	-	√	√	-	-
2. Karya Mukti	-	√	√	-	-
3. Karya Jaya	-	√	√	-	-
4. Sri Mulya	-	√	√	-	-
5. Marga Mulya	-	√	√	-	-
6. Tanjung Makmur	-	√	√	-	-

Sumber: Kantor Camat Sinar Peninjauan

Tabel 1.2. Nama Pejabat Kepala Desa dan Alamat Kantor Desa masing-masing Desa di Kecamatan Sinar Peninjauan tahun 2012

Desa	Nama Kepala Desa	Alamat Kantor Desa
(1)	(2)	(3)
1. Marga Bakti	Iwa Setio Nugroho	Marga Bakti
2. Karya Mukti	Syaid Nur Widodo	Karya Mukti
3. Karya Jaya	Sugianto	Karya Jaya
4. Sri Mulya	Mulayin	Sri Mulya
5. Marga Mulya	Subiyanto	Marga Mulya
6. Tanjung Makmur	<b>Susanto</b>	Tanjung Makmur

Sumber: Kantor Camat Sinar Peninjauan

Tabel 1.3. Jarak Kantor Kepala Desa ke Kantor Camat dan Luas Wilayah masing-masing desa di Kecamatan Sinar Peninjauan tahun 2012

Desa	Jarak Kantor Kepala Desa ke Kantor Camat (Km)	Luas Wilayah (Ha)
(1)	(2)	(3)
1. Marga Bakti	7,00	5 000,00
2. Karya Mukti	0,10	1 708,00
3. Karya Jaya	7,00	3 374,50
4. Sri Mulya	3,00	1 050
5. Marga Mulya	12,00	1 560,00
6. Tanjung Makmur	15,00	1 550,00

Sumber: Kantor Camat Sinar Peninjauan





PEMERINTAHAN  
*GOVERNMENT*

<http://www.ogahmemerintahulukab.bps.go.id>


## BAB 2 : PEMERINTAHAN

Sampai tahun 2012 secara administrative, dari keseluruhan desa yang terdapat di Kecamatan Sinar Peninjauan masih berstatus desa dan belum satupun yang berstatus kelurahan. Dari seluruh desa tersebut, terdapat 45 orang perangkat desa, 27 orang ketua rukun warga, 121 orang ketua rukun tetangga dan 38 orang anggota BPD. Informasi selengkapnya dapat diperhatikan pada tabel 2.2.

Salah satu indikator untuk melihat sampai sejauh mana tingkat kesejahteraan masyarakat suatu daerah adalah dengan

memperhatikan tingkat keamanan di daerah tersebut. Untuk itu diperlukan aparat keamanan yang cukup untuk menjaga keamanan dan ketertiban suatu daerah, disamping tentu saja diharapkan adanya kesadaran dan partisipasi masyarakat untuk secara pro-aktif menjaga keamanan daerahnya.

Gambar 2: Jumlah RW, RT dan Perangkat Desa di Kec. Sinar Peninjauan, 2012



Tabel 2.1. Status Desa/Kelurahan di Kecamatan Sinar Peninjauan Tahun 2012

D e s a	Status	
	D e s a	Kelurahan
(1)	(2)	(3)
1. Marga Bakti	√	-
2. Karya Mukti	√	-
3. Karya Jaya	√	-
4. Sri Mulya	√	-
5. Marga Mulya	√	-
6. Tanjung Makmur	√	-
<b>J u m l a h</b>	<b>6</b>	<b>-</b>

Sumber: Kantor Camat Sinar Peninjauan

Tabel 2.2. Jumlah Rukun Warga, Rukun Tetangga, Perangkat Desa dan Anggota BPD Dalam Kecamatan Sinar Peninjauan, Tahun 2012

D E S A	Rukun Warga	Rukun Tetangga	Perangkat Desa	Anggota BPD
(1)	(2)	(3)	(4)	
1. Marga Bakti	5	30	7	9
2. Karya Mukti	5	27	11	7
3. Karya Jaya	5	18	7	7
4. Sri Mulya	5	16	5	5
5. Marga Mulya	3	15	5	5
6. Tanjung Makmur	4	15	10	5
<b>J u m l a h</b>	<b>27</b>	<b>121</b>	<b>45</b>	<b>38</b>

Sumber: Kantor Camat Sinar Peninjauan

Tabel 2.3. Jumlah Anggota Kepolisian yang bertugas di dalam Kecamatan Sinar Peninjauan, Tahun 2012

D E S A	Jumlah Anggota Polisi & ABRI	Tempat Tugas
(1)	(2)	(3)
1. Marga Bakti	9	Marga Bakti
2. Karya Mukti	8	Karya Mukti
3. Karya Jaya	2	Karya Jaya
4. Sri Mulya	-	Sri Mulya
5. Marga Mulya	5	Marga Mulya
6. Tanjung Makmur	5	Tanjung Makmur
<b>J u m l a h</b>	<b>29</b>	<b>-</b>

Sumber: Kantor Camat Sinar Peninjauan



PENDUDUK

*POPULATION*

<http://www.ogankomengulukb.bp.go.id/>



---

## BAB 3 : PENDUDUK

### 3.1. Penduduk

Pembangunan yang dilaksanakan oleh pemerintah suatu daerah memiliki sasaran utama untuk meningkatkan kesejahteraan penduduk yang ada di dalam daerah tersebut. Untuk itu pemerintah daerah telah melaksanakan berbagai upaya dalam rangka mengantisipasi masalah kependudukan. Usaha untuk menekan laju pertumbuhan penduduk juga telah dilakukan oleh pemerintah melalui Program Keluarga Berencana yang telah dimulai sejak awal tahun 1970-an. Akan tetapi, semua usaha tersebut tidak akan memiliki arti jika tanpa dukungan dari seluruh lapisan penduduk yang mendiami daerah tersebut.

#### a. Jumlah dan Laju Pertumbuhan penduduk

Pada tahun 2012, jumlah penduduk di Kecamatan Sinar Peninjauan berjumlah 21.749 jiwa, dengan komposisi 11.241 jiwa berjenis kelamin laki-laki dan 10.488 jiwa berjenis kelamin perempuan. Dengan demikian penduduk Kecamatan Sinar Peninjauan lebih banyak yang laki-laki daripada yang perempuan. Berdasarkan jumlah penduduk dan luas wilayahnya dapatlah diketahui rata-rata kepadatan penduduk kecamatan Sinar Peninjauan

yaitu 146 jiwa setiap Km<sup>2</sup> (Informasi selengkapnya disajikan dalam tabel 3.1 dan 3.2).

Jika diamati jumlah penduduk per desa di Kecamatan Sinar Peninjauan, maka terlihat bahwa Desa Marga Bakti merupakan desa yang memiliki jumlah penduduk terbesar, yaitu 6.042 jiwa. Sedangkan desa yang memiliki jumlah penduduk terkecil adalah Desa Marga Mulya dengan jumlah penduduk sebanyak 2.273 jiwa.

#### b. Persebaran dan Kepadatan Penduduk

Penduduk sebagai obyek sekaligus subyek utama pembangunan merupakan pokok yang selalu menjadi perhatian pemerintah. Pertumbuhan penduduk yang terlampaui tinggi akan menjadi beban bagi suatu daerah manakala penduduk di wilayah tersebut sudah padat, tetapi sebaliknya pertumbuhan penduduk yang tinggi justru diharapkan guna mempercepat proses pembangunan di daerah yang masih jarang penduduknya. Oleh karenanya penyebaran penduduk yang merata perlu mendapat perhatian guna memancing keagairahan pembangunan di Kecamatan Sinar Peninjauan.



Dilihat dari kepadatan penduduk per kilometer, Desa Sri Mulya merupakan wilayah yang memiliki kepadatan penduduk terbesar yaitu 267,9 jiwa per Km<sup>2</sup>, sedangkan Desa Marga Bakti merupakan desa yang memiliki kepadatan penduduk terkecil yaitu 120,8 jiwa per Km<sup>2</sup>.

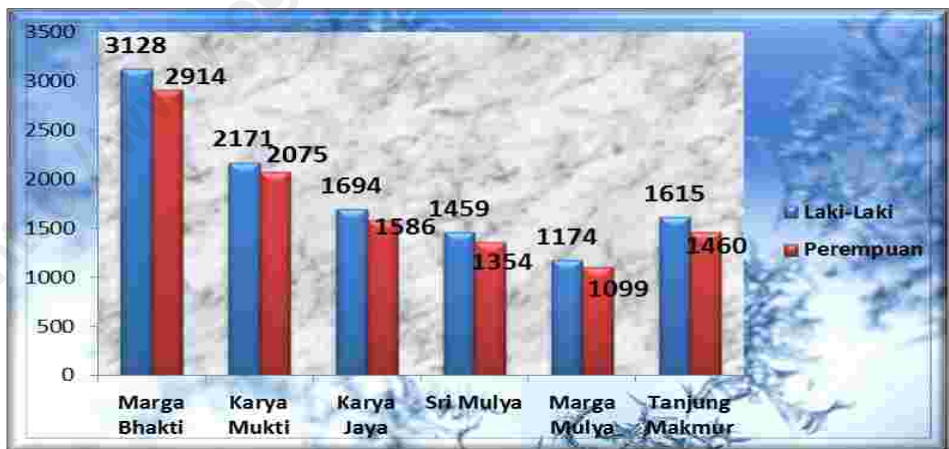
**c. Rasio Jenis Kelamin dan Rata-rata Besarnya Anggota Rumah Tangga**

Pada Tahun 2012, rasio jenis kelamin Kecamatan Sinar Peninjauan berada di atas 100 yaitu sebesar 102. Ini mengindikasikan bahwa jumlah penduduk laki-laki lebih banyak daripada jumlah penduduk perempuan.

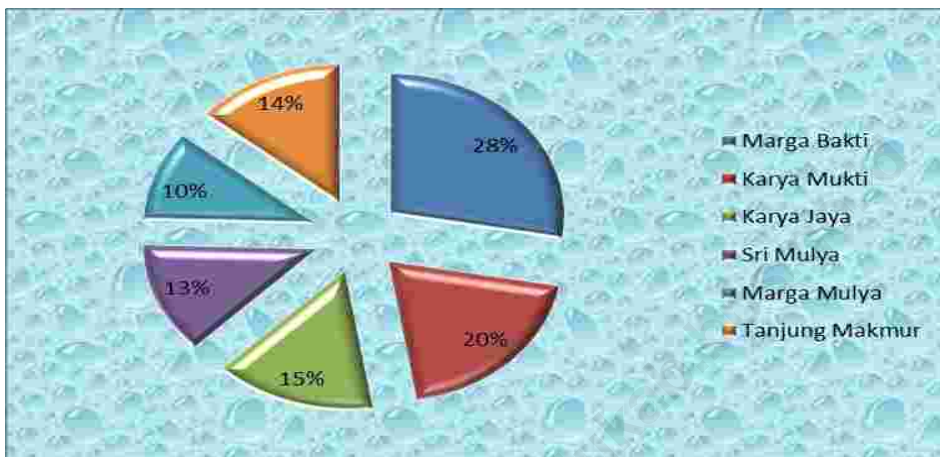
Sebagian besar desa memiliki angka rasio jenis kelamin di atas 100. Desa yang rasio jenis kelaminnya di bawah 100 hanyalah Desa Karya Jaya dan Desa Sri Mulya yaitu masing-masing sebesar 97,66 dan 79,71.

Jumlah rumah tangga di Kecamatan Sinar Peninjauan adalah 5.621 rumah tangga, sehingga rata-rata rumah tangga dihuni oleh 23 jiwa. Dengan keadaan ini dapat terlihat bahwa jumlah penduduk dalam setiap rumahtangga di Kecamatan Sinar Peninjauan rata-rata berkisar antara 3-4 jiwa. Atau dapat diasumsikan setiap rumahtangga dihuni oleh 2 orangtua (ibu-bapak) dan 1-2 orang anak.

Gambar 3: Jumlah Penduduk menurut Jenis Kelamin di Kec. Sinar Peninjauan, 2012



Gambar 4: Persentase Jumlah Penduduk Setiap Desa di Kec. Sinar Peninjauan, 2012



Tabel 3.1. Jumlah Penduduk Menurut Jenis Kelamin Dirinci Per Desa Dalam Kecamatan Sinar Peninjauan Tahun 2012

D E S A	Laki-Laki	Perempuan	Jumlah
(1)	(2)	(3)	(4)
1. Marga Bakti	3128	2914	6042
2. Karya Mukti	2171	2075	4246
3. Karya Jaya	1694	1586	3280
4. Sri Mulya	1459	1354	2813
5. Marga Mulya	1174	1099	2273
6. Tanjung Makmur	1615	1460	3075
<b>J U M L A H</b>	<b>11,241</b>	<b>10,488</b>	<b>21,729</b>

Sumber: Ogan Komering Ulu Dalam angka 2012

Tabel 3.2. Rata-rata Kepadatan Penduduk di Kecamatan Sinar Peninjauan Dirinci Menurut Desa Tahun 2012

Desa	Jumlah Penduduk	Luas Areal (Km <sup>2</sup> )	Rata-rata Jiwa / Km <sup>2</sup>
(1)	(2)	(3)	(4)
1. Marga Bakti	6042	50,00	120
2. Karya Mukti	4246	17,93	235
3. Karya Jaya	3280	33,74	97
4. Sri Mulya	2813	10,50	265
5. Marga Mulya	2273	15,50	145
6. Tanjung Makmur	3075	15,50	196
<b>J U M L A H</b>	<b>21,729</b>	<b>143,82</b>	<b>1058</b>

Sumber: Ogan Komering Ulu Dalam angka 2012

Tabel 3.3. Rata-rata Jumlah Jiwa Setiap Anggota Rumah Tangga di Kecamatan Sinar Peninjauan Dirinci Menurut Desa Tahun 2012

Desa	Jumlah Penduduk	Jumlah Rumah Tangga	Jumlah Jiwa / Rumah Tangga
(1)	(2)	(3)	(4)
1. Marga Bakti	6042	1364	5
2. Karya Mukti	4246	1077	4
3. Karya Jaya	3280	859	4
4. Sri Mulya	2813	825	4
5. Marga Mulya	2273	639	4
6. Tanjung Makmur	3075	857	4
<b>J U M L A H</b>	<b>21,729</b>	<b>5 621</b>	<b>25</b>

Sumber: Ogan Komering Ulu Dalam Angka 2012



S O S I A L  
*S O C I A L*

<http://www.ogankomemngulukab.bps.go.id/>

---

## BAB 4 : SOSIAL

Keadaan sosial suatu wilayah dapat digunakan sebagai indikator atau proxy (pendekatan) dalam mengamati dan menganalisa kualitas hidup penduduknya. Semakin maju dan berkualitas kehidupan penduduk suatu wilayah maka sarana sosial (seperti: sekolah, sarana kesehatan, akses informasi, dan lain-lain) akan semakin baik pula.

Untuk mengetahui keadaan umum sosial penduduk Kecamatan Sinar Peninjauan pada tahun 2012 dapat dilihat dari beberapa indikator di bawah ini:

### 4.1. Pendidikan

Salah satu keberhasilan pembangunan di suatu daerah adalah apabila didukung oleh sumber daya yang berkualitas. Melalui jalur pendidikan, pemerintah berupaya dan berkehendak untuk meningkatkan kualitas sumber daya manusia penduduk, dengan tingkat pendidikan penduduk yang makin membaik maka dapat diharapkan kualitas kehidupan masyarakat juga akan membaik. Program Wajib belajar 6 tahun yang dilanjutkan dengan wajib belajar 9 tahun adalah bentuk upaya pemerintah dalam rangka merealisasikan tujuan di atas, sehingga dapat tercipta sumber daya

manusia tangguh yang siap untuk bersaing pada era globalisasi.

Upaya yang telah dilakukan oleh pemerintah tentu saja membutuhkan dukungan dari semua pihak, terutama dukungan dari masyarakat itu sendiri. Untuk itu, pemerintah harus mampu memfasilitasi berbagai sarana dan prasarana penunjang pendidikan secara memadai dengan memperhatikan pemerataan distribusinya ke semua wilayah. Sarana dan prasarana dimaksud baik sarana fisik seperti bangunan sekolah namun juga sarana non fisik seperti tenaga pengajar yang dari waktu ke waktu kualitasnya semakin membaik.

Jumlah Sekolah Dasar yang ada di Kecamatan Sinar Peninjauan pada tahun 2012 berjumlah 10 unit sekolah yang semuanya merupakan sekolah dasar negeri. Keseluruhan sekolah dasar tersebut menyebar di hampir setiap desa, dengan total murid SD negeri/inpres sebanyak 2.854 siswa dan keseluruhan tenaga pengajar (guru) SD negeri/inpres sebanyak 163 orang.

Sementara jumlah SLTP negeri di Kecamatan Sinar Peninjauan ada sebanyak 5 unit sekolah dan jumlah SLTA/SMU hanya berjumlah 1 unit sekolah. Adapun

keseluruhan siswa SLTP sebanyak 782 siswa dan jumlah siswa SLTA/SMU sebanyak 412 siswa, yang diasuh oleh 112 guru SLTP dan 44 guru SLTA/SMU. Selain itu, terdapat pula 3 madrasah ibtidaiyah, 3 madrasah tsanawiyah dan 1 madrasah aliyah dalam Kecamatan Sinar Peninjauan.

#### 4.2. Kesehatan

Salah satu hak dasar warga Negara adalah tercapainya hidup sehat. Oleh karenanya pembangunan bidang kesehatan, menjadi sangat urgen karena menyangkut seluruh aspek kehidupan manusia. Jika pembangunan kesehatan di suatu daerah berhasil dengan baik maka taraf kesejahteraan penduduk di daerah tersebut secara langsung dapat pula meningkat. Selain itu, pembangunan kesehatan juga memuat mutu dan upaya kesehatan yang sangat dipengaruhi oleh ketersediaan fasilitas kesehatan dengan menciptakan akses pelayanan kesehatan dasar yang didukung oleh sumber daya kesehatan yang memadai seperti rumah sakit, puskesmas, tenaga kesehatan (dokter, bidan, perawat, dll) dan ketersediaan obat.

Secara umum, pelayanan kesehatan masyarakat diarahkan kepada pelayanan kesehatan penduduk, pelayanan

kesehatan terhadap tenaga produktif dan usaha preventif kesehatan. Upaya yang dilakukan pemerintah dalam pelayanan kesehatan meliputi pelayanan kesehatan kepada seluruh lapisan masyarakat dan diupayakan agar dapat menjangkau seluruh lapisan masyarakat, utamanya masyarakat dengan golongan ekonomi lemah sehingga diharapkan mereka dapat pula menikmati pelayanan kesehatan yang jauh lebih baik.

Sampai dengan tahun 2012, fasilitas kesehatan yang terdapat di Kecamatan Sinar Peninjauan meliputi 1 puskesmas rawat inap, 4 puskesmas pembantu, 8 Poskesdes, 34 posyandu, 1 puskesmas keliling dan 1 poskestren. Sedangkan tenaga kesehatan meliputi 1 orang dokter, 54 orang perawat dan 24 orang bidan desa. Jika dilihat dari banyaknya penduduk yang tersebar pada 6 desa di Kecamatan Sinar Peninjauan, maka ketersediaan fasilitas kesehatan maupun tenaga kesehatan tersebut masih belum memadai.

#### 4.3. Agama

Kebebasan beragama dan menjalankan ibadah sesuai dengan agama dan keyakinannya dijamin oleh Undang-undang dasar secara mutlak. Dengan kebebasan tersebut diharapkan semua warga Negara

dapat memperoleh ketentraman bathinnya, yang merupakan salah satu kebutuhan dasar seluruh umat manusia. Untuk itu, fasilitas rumah ibadah seperti masjid, musholla, gereja, dll dapat dijadikan sebagai indikator ketaatan penduduk suatu daerah dalam

menjalankan ajaran agamanya, sehingga tercapai tujuannya dalam beragama.

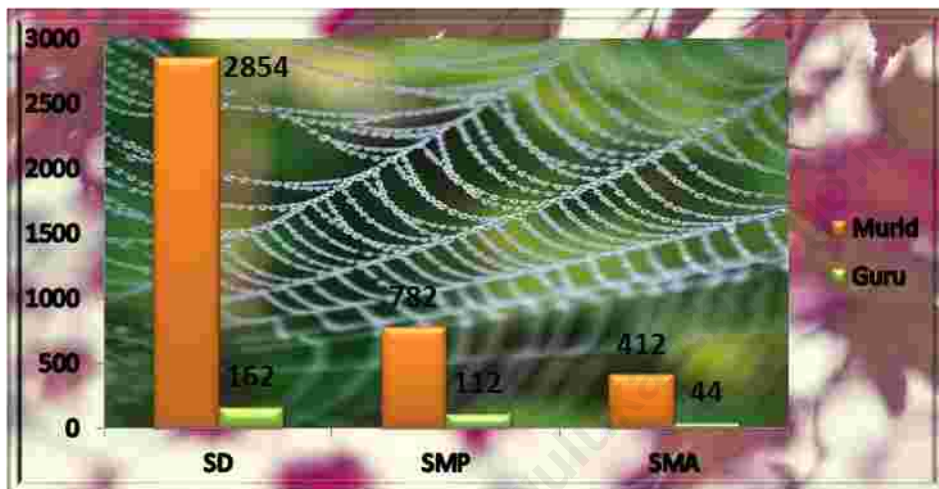
Sampai tahun 2012, di dalam Kecamatan Sinar Peninjauan sudah terdapat 33 masjid, 99 langgar/musholla, 6 gereja dan 2 pura yang tersebar di 6 desa

**Gambar 5 : Jumlah SD, SLTP dan SMU di Kecamatan Sinar Peninjauan, 2012**

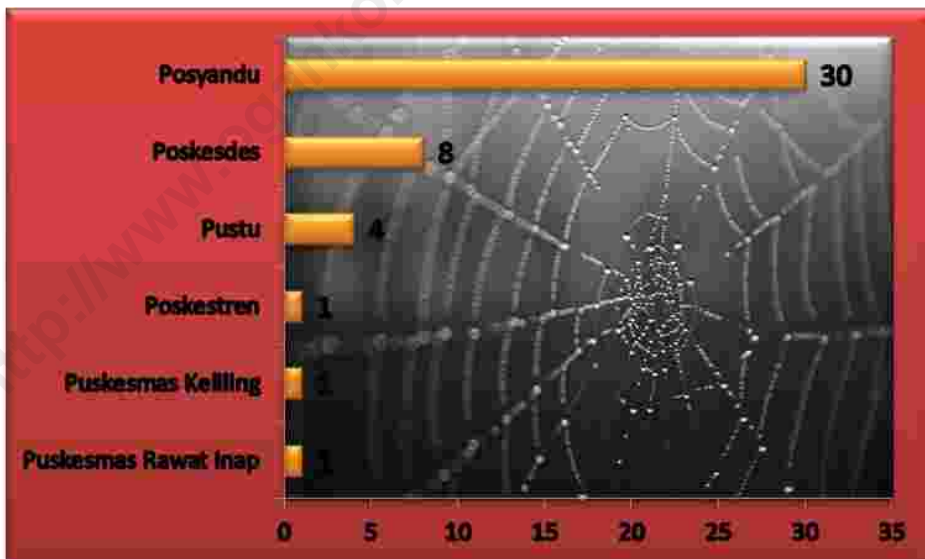





Gambar 6 : Jumlah Murid dan guru SD, SLTP dan SMU di Kecamatan Sinar Peninjauan, 2012




Gambar 7 : Jumlah Fasilitas Kesehatan di Kecamatan Sinar Peninjauan, 2012



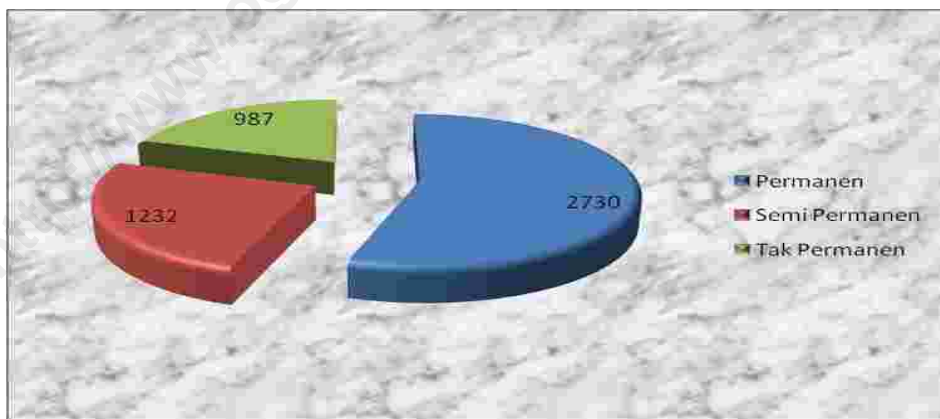
Gambar 8 : Jumlah Tenaga Kesehatan di Kecamatan Sinar Peninjauan ,2012



Gambar 9 : Banyaknya Sarana Peribadatan di Kecamatan Sinar Peninjauan , 2012



Gambar 10: Persentase Bangunan Tempat Tinggal Menurut Status Bangunan Di Kecamatan Sinar Peninjauan ,2012



Tabel 4.1. Jumlah Sekolah Dasar Negeri, Inpres dan Swasta dirinci menurut Desa dalam Kecamatan Sinar Peninjauan Tahun 2012

D e s a	Jumlah Sekolah Dasar	
	Negeri/Inpres	Swasta
(1)	(2)	(3)
1. Marga Bakti	4	-
2. Karya Mukti	1	-
3. Karya Jaya	1	-
4. Sri Mulya	1	-
5. Marga Mulya	1	-
6. Tanjung Makmur	2	-
<b>J u m l a h</b>	<b>10</b>	<b>-</b>

Sumber: UPTD Pendidikan

Tabel 4.2 Jumlah Murid Sekolah Dasar Negeri dan Swasta dirinci menurut Desa dalam Kecamatan Sinar Peninjauan Tahun 2012

Desa	Jumlah Murid	
	Negeri/Inpres	Swasta
(1)	(2)	(3)
1. Marga Bakti	767	-
2. Karya Mukti	476	-
3. Karya Jaya	433	-
4. Sri Mulya	298	-
5. Marga Mulya	263	-
6. Tanjung Makmur	617	-
<b>Jumlah</b>	<b>2 854</b>	<b>-</b>

Sumber: UPTD Pendidikan

Tabel 4.3 Jumlah Guru Sekolah Dasar Negeri, Inpres dan Swasta dirinci menurut Desa dalam Kecamatan Sinar Peninjauan Tahun 2012

D e s a	Jumlah Guru	
	Negeri/Inpres	Swasta
(1)	(2)	(3)
1. Marga Bakti	56	-
2. Karya Mukti	20	-
3. Karya Jaya	23	-
4. Sri Mulya	17	-
5. Marga Mulya	15	-
6. Tanjung Makmur	32	-
<b>J u m l a h</b>	<b>163</b>	<b>-</b>

Sumber: UPTD Pendidikan

Tabel 4..4. Jumlah Sekolah SLTP Negeri dan Swasta serta SMU Negeri dan Swasta Dalam Kecamatan Sinar Peninjauan, 2012

Desa	SLTP		SMU	
	Negeri	Swasta	Negeri	Swasta
(1)	(2)	(3)	(4)	(5)
1. Marga Bakti	1	-	-	-
2. Karya Mukti	1	-	1	-
3. Karya Jaya	1	-	-	-
4. Sri Mulya	1	-	-	-
5. Marga Mulya	1	-	-	-
6. Tanjung Makmur	-	-	-	-
<b>Jumlah</b>	<b>5</b>	<b>-</b>	<b>1</b>	<b>-</b>

Sumber: UPTD Pendidikan

Tabel 4.5. Jumlah Murid SLTP Negeri dan Swasta serta SMU Negeri dan Swasta Dalam Kecamatan Sinar Peninjauan Tahun 2012

Desa	SLTP		SMU	
	Negeri	Swasta	Negeri	Swasta
(1)	(2)	(3)	(4)	(5)
1. Marga Bakti	195	-	-	-
2. Karya Mukti	158	-	412	-
3. Karya Jaya	138	-	-	-
4. Sri Mulya	90	-	-	-
5. Marga Mulya	201	-	-	-
6. Tanjung Makmur	-	-	-	-
<b>Jumlah</b>	<b>782</b>	<b>-</b>	<b>412</b>	<b>-</b>

Sumber: UPTD Pendidikan



Tabel 4.6. Banyaknya Guru SLTP dan SMU Negeri/swasta Di Kecamatan Sinar Peninjauan tahun 2012

D e s a	SLTP		SMU	
	Negeri	Swasta	Negeri	Swasta
(1)	(2)	(3)	(4)	(5)
1. Marga Bakti	23	-	-	-
2. Karya Mukti	27	-	44	-
3. Karya Jaya	20	-	-	-
4. Sri Mulya	17	-	-	-
5. Marga Mulya	25	-	-	-
6. Tanjung Makmur	-	-	-	-
<b>J u m l a h</b>	<b>112</b>	<b>-</b>	<b>44</b>	<b>-</b>

Sumber: UPTD Pendidikan

Tabel 4.7 Jumlah Madrasah Ibtidaiyah Negeri dan Swasta dalam Kecamatan Sinar Peninjauan Tahun 2012

D e s a	Madrasah Ibtidaiyah	
	Negeri	Swasta
(1)	(2)	(3)
1. Marga Bakti	-	2
2. Karya Mukti	-	1
3. Karya Jaya	-	-
4. Sri Mulya	-	-
5. Marga Mulya	-	-
6. Tanjung Makmur	-	-
<b>J u m l a h</b>	<b>-</b>	<b>3</b>

Sumber: UPTD Pendidikan

Tabel 4.8 Jumlah Murid Madrasah Ibtidaiyah Negeri dan Swasta dalam Kecamatan Sinar Peninjauan Tahun 2012

D e s a	Madrasah Ibtidaiyah	
	Negeri	Swasta
(1)	(2)	(3)
1. Marga Bakti	-	131
2. Karya Mukti	-	68
3. Karya Jaya	-	-
4. Sri Mulya	-	-
5. Marga Mulya	-	-
6. Tanjung Makmur	-	-
<b>J u m l a h</b>	<b>-</b>	<b>199</b>

Sumber: UPTD Pendidikan

Tabel 4.9. Banyaknya Guru Madrasah Ibtidaiyah Negeri dan Swasta Di Kecamatan Sinar Peninjauan tahun 2012

D e s a	Madrasah Ibtidaiyah	
	Negeri	Swasta
(1)	(2)	(3)
1. Marga Bakti	-	19
2. Karya Mukti	-	8
3. Karya Jaya	-	-
4. Sri Mulya	-	-
5. Marga Mulya	-	-
6. Tanjung Makmur	-	-
<b>J u m l a h</b>	-	<b>27</b>

Sumber: UPTD Pendidikan

Tabel 4.10 Jumlah Madrasah Tsaniyah dan Madrasah ‘Aliyah Negeri dan Swasta dalam Kecamatan Sinar Peninjauan Tahun 2012

D e s a	Madrasah Tsaniyah		Madrasah ‘Aliyah	
	Negeri	Swasta	Negeri	Swasta
(1)	(2)	(3)	(4)	(5)
1. Marga Bakti	-	1	-	-
2. Karya Mukti	-	1	-	1
3. Karya Jaya	-	-	-	-
4. Sri Mulya	-	-	-	-
5. Marga Mulya	-	1	-	-
6. Tanjung Makmur	-	-	-	-
<b>J u m l a h</b>	<b>-</b>	<b>3</b>	<b>-</b>	<b>1</b>

Sumber: UPTD Pendidikan

Tabel 4.11. Jumlah Murid Madrasah Tsaniyah dan Madrasah ‘Aliyah Negeri dan Swasta dalam Kecamatan Sinar Peninjauan Tahun 2012

D e s a	Madrasah Tsaniyah		Madrasah ‘Aliyah	
	Negeri	Swasta	Negeri	Swasta
(1)	(2)	(3)	(4)	(5)
1. Marga Bakti	-	101	-	-
2. Karya Mukti	-	225	-	188
3. Karya Jaya	-	-	-	-
4. Sri Mulya	-	-	-	-
5. Marga Mulya	-	19	-	-
6. Tanjung Makmur	-	-	-	-
<b>J u m l a h</b>	-	<b>345</b>	-	<b>188</b>

Sumber: UPTD Pendidikan

Tabel 4.12 Banyaknya Guru Madrasah Tsaniyah dan Madrasah ‘Aliyah Negeri dan Swasta Di Kecamatan Sinar Peninjauan tahun 2012

D e s a	Madrasah Tsaniyah		Madrasah ‘Aliyah	
	Negeri	Swasta	Negeri	Swasta
(1)	(2)	(3)	(4)	(5)
1. Marga Bakti	-	17	-	-
2. Karya Mukti	-	21	-	23
3. Karya Jaya	-	-	-	-
4. Sri Mulya	-	-	-	-
5. Marga Mulya	-	20	-	-
6. Tanjung Makmur	-	-	-	-
<b>J u m l a h</b>	-	<b>58</b>	-	<b>23</b>

Sumber: UPTD Pendidikan

Tabel 4.13. Jumlah Puskesmas / Puskesmas Pembantu, Klinik Bersalin dan Posyandu menurut Desa di Kecamatan Sinar Peninjauan Tahun 2012

Desa	Puskesmas	Puskesmas Pembantu	Klinik Bersalin	Posyandu
(1)	(2)	(3)	(4)	(5)
1. Marga Bakti	-	1	-	6
2. Karya Mukti	1	-	1	5
3. Karya Jaya	-	1	1	7
4. Sri Mulya	-	1	-	5
5. Marga Mulya	-	-	-	3
6. Tanjung Makmur	-	1	1	4
<b>Jumlah</b>	<b>1</b>	<b>4</b>	<b>3</b>	<b>30</b>

Sumber: UPTD Puskesmas



Tabel 4.14. Jumlah Dokter, Perawat dan Bidan dirinci menurut Desa di Kecamatan Sinar Peninjauan Tahun 2012

Desa	Dokter	Perawat	Bidan (Bidan Desa)
(1)	(2)	(3)	(4)
1. Marga Bakti	-	4	6
2. Karya Mukti	1	29	4
3. Karya Jaya	-	8	2
4. Sri Mulya	-	3	5
5. Marga Mulya	-	3	2
6. Tanjung Makmur	-	7	5
<b>Jumlah</b>	<b>1</b>	<b>54</b>	<b>24</b>

Sumber: UPTD Puskesmas

Tabel 4.15. Jumlah Sarana Rumah Peribadatan Dirinci Menurut Desa Dalam Kecamatan Sinar Peninjauan Tahun 2012

Desa	Mesjid	Langgar /Musholla	Gereja	Pura/ Vihara
(1)	(2)	(3)	(4)	(5)
1. Marga Bakti	12	19	2	2
2. Karya Mukti	2	27	2	-
3. Karya Jaya	7	16	1	-
4. Sri Mulya	5	11	-	-
5. Marga Mulya	1	17	-	-
6. Tanjung Makmur	6	9	1	-
<b>Jumlah</b>	<b>33</b>	<b>99</b>	<b>6</b>	<b>2</b>

Sumber: Kantor Camat Sinar Peninjauan

Tabel 4.16. Jumlah Kelompok Karang Taruna dan Jumlah Anggota yang Terdaftar di Kecamatan Sinar Peninjauan Tahun 2012

D e s a	Jumlah Kelompok Karang Taruna	Jumlah Anggota
(1)	(2)	(3)
1. Marga Bakti	22	453
2. Karya Mukti	1	53
3. Karya Jaya	5	60
4. Sri Mulya	5	130
5. Marga Mulya	3	405
6. Tanjung Makmur	5	160
<b>Jumlah</b>	<b>41</b>	<b>1 261</b>

Sumber: Kantor Camat Sinar Peninjauan

Tabel 4.17. Banyaknya Bangunan tempat Tinggal dirinci per Desa Di Kecamatan Sinar Peninjauan Tahun 2012

D e s a	Permanen	Semi Permanen	Tidak Permanen
(1)	(2)	(3)	(4)
1. Marga Bakti	621	651	306
2. Karya Mukti	307	680	91
3. Karya Jaya	400	300	130
4. Sri Mulya	135	202	337
5. Marga Mulya	451	24	3
6. Tanjung Makmur	441	251	39
<b>J u m l a h</b>	<b>2 355</b>	<b>2 108</b>	<b>906</b>

Sumber: Kantor Camat Sinar Peninjauan



PERTANIAN  
*AGRICULTURE*

<http://www.ogani.com/merit/dukab.bpj.go/>

---

**BAB 5 : PERTANIAN**

Kecamatan Sinar Peninjauan merupakan salah satu kecamatan di Kabupaten Ogan Komering Ulu (OKU) yang berpotensi sebagai lahan pertanian dan perkebunan. Pemanfaatan tanah di Kecamatan Sinar Peninjauan pada umumnya digunakan untuk pertanian padi (sawah), palawija, sayuran, hortikultura dan perkebunan rakyat. Selain itu, dalam kecamatan Sinar Peninjauan juga memiliki potensi peternakan besar maupun unggas.

Sebagai daerah yang mayoritas penduduknya berprofesi sebagai petani, maka informasi mengenai luas lahan pertanian/perkebunan, peternakan, perikanan, kehutanan, dll dapat dipergunakan dalam melihat keadaan petani di Kecamatan Sinar Peninjauan. Dengan mengetahui luas lahan yang secara efektif digarap petani dan hasil yang diperoleh, maka diharapkan dapat diukur tingkat produktifitasnya. Dengan demikian tingkat efisiensi dan efektifitas pengelolaan lahan oleh petani dapat terukur sehingga pemerintah daerah dapat menformulasikan upaya yang perlu dilakukan dalam pembinaan petani dan peningkatan kesejahteraan para petani di Kecamatan Sinar Peninjauan.

Pada tahun 2012, Luas tanam padi sawah yang terdapat di Kecamatan Sinar Peninjauan yang telah diusahakan seluas 832 Ha. Dengan luas panen 872 Ha, dan rata-rata produksi sebesar 5,37 (Ton/ha).


Selain tanah sawah, di Kecamatan Sinar Peninjauan juga terdapat tanah kering yang sebagian besar digunakan sebagai kebun/perkebunan, yaitu seluas 4029 Ha. Luas perkebunan terbesar berada di Desa Karya mukti, yaitu sekitar 1200 Ha. Selain digunakan sebagai lahan perkebunan, tanah kering yang terdapat di Kecamatan Sinar Peninjauan digunakan pula untuk membangun tempat pemukiman penduduk.

Informasi pertanian lainnya di Kecamatan Sinar Peninjauan seperti luas panen dan produksi padi sawah/ladang, peternakan besar/kecil, dll dapat diamati pada tabel-tabel yang disajikan dalam bab V ini.

Gambar 11: Luas Perkebunan di Kecamatan Sinar Peninjauan, 2012



Gambar 12: Jumlah Ternak dan Unggas di Kecamatan Sinar Peninjauan, 2012



Tabel 5.1. Luas Kolam Perikanan Menurut Desa di Kecamatan Sinar Peninjauan Tahun 2012 (dalam ha)

D e s a	Luas Kolam (Ha)		
	Jumlah RTP(Orang)	Diusahakan	Potensi
(1)	(2)	(3)	(4)
1. Marga Bakti	15	2,00	1,00
2. Karya Mukti	25	2,25	1,530
3. Karya Jaya	10	0,30	0,500
4. Sri Mulya	21	2,00	1,380
5. Marga Mulya	15	2,00	1,000
6. Tanjung Makmur	8	3,00	0,750
<b>J u m l a h</b>	<b>94</b>	<b>11,55</b>	<b>6160</b>

Sumber: Dinas Pertanian dan tanaman pangan Kabupaten OKU.



Tabel 5.2. Luas Bendungan Menurut Desa di Kecamatan Sinar Peninjuan Tahun 2012  
( dalam ha)

D e s a	Luas Bendungan (Ha)	
	Potensi	Diusahakan
(1)	(2)	(3)
1. Marga Bakti	8,50	0
2. Karya Mukti	2,00	0
3. Karya Jaya	3,80	0
4. Sri Mulya	1,75	0
5. Marga Mulya	2,00	0
6. Tanjung Makmur	6,00	0
<b>J u m l a h</b>	<b>24,05</b>	<b>0</b>

Sumber: Dinas Pertanian dan Tanaman Pangan Kabupaten OKU.

Tabel 5.3. Luas Tanah Kering Menurut Penggunaannya di Kecamatan Sinar Peninjauan Tahun 2012 (Dalam Ha)

Desa	Kebun	Hutan	Bangunan	Lainnya
(1)	(2)	(3)	(4)	(5)
1. Marga Bakti	502	6	1245	-
2. Karya Mukti	1 200	-	25	-
3. Karya Jaya	139	-	25	-
4. Sri Mulya	795	-	20	-
5. Marga Mulya	992,5	-	87,5	-
6. Tanjung Makmur	400	-	100	-
<b>Jumlah</b>	<b>4029</b>	<b>6</b>	<b>1 503</b>	<b>-</b>

Sumber: Kantor Camat Sinar Peninjauan

Tabel 5.4. Luas dan Produksi Tanaman Padi Sawah dan Padi Ladang Di Kecamatan Sinar Peninjauan Tahun 2012 (Dalam Ha)

T a h u n	Padi Sawah		Padi ladang	
	LuasPanen (ha)	Produksi (Ton)	Luas panen (ha)	Produksi (Ton)
(1)	(2)	(3)	(4)	(5)
2012	872	4678,86	14	38,36

Sumber : Dinas Pertanian Tanaman Pangan Kabupaten OKU.

Tabel 5.5. Luas Panen dan Produksi Palawija Serta Rata-rata Produksi per Ha di Kecamatan Sinar Peninjauan Tahun 2012

Jenis Tanaman	Luas (Ha)	Produksi (Ton)	Rata-rata Produksi (Ton/Ha)
(1)	(2)	(3)	(4)
1. Ketela Pohon.	8	91,80	11,48
2. Ketela Rambat.	3	27,75	9,25
3. Jagung.	50	175,00	3,50
4. Kacang Tanah.	-	-	-
5. Kacang Hijau.	-	-	-
6. Kacang Kedele.	-	-	-

Sumber : Dinas Pertanian Tanaman Pangan Kabupaten OKU.

Tabel 5.6. Luas Panen dan Produksi Perkebunan Rakyat Serta Rata-rata Produksi Per Ha di Kecamatan Sinar Peninjauan Tahun 2012

Jenis Tanaman	Luas (Ha)	Produksi (Ton)	Rata-rata Produksi (ton/ha)
(1)	(2)	(3)	(4)
1. Aren.	-	-	-
2. Kelapa Rakyat.	-	-	-
3. Cengkeh.	-	-	-
4. Jahe.	-	-	-
5. Lada.	-	-	-
6. Kayu Manis.	-	-	-
7. Tembakau.	-	-	-
8. Kopi.	-	-	-
9. Panili.	-	-	-
10. Kakao.	-	-	-

Sumber : Dinas Perkebunan Kabupaten OKU.

Tabel 5.7. Jumlah Ternak Sapi, Kerbau dan Babi Disetiap Desa Dalam Kecamatan Sinar Peninjauan Tahun 2012

D e s a	Sapi	Kerbau	Kambing	Babi
(1)	(2)	(3)	(4)	(5)
1. Marga Bakti	190	7	387	15
2. Karya Mukti	195	5	324	-
3. Karya Jaya	281	-	235	-
4. Sri Mulya	341	8	210	-
5. Marga Mulya	287	-	155	-
6. Tanjung Makmur	149	9	168	-
<b>J u m l a h</b>	<b>1443</b>	<b>29</b>	<b>1479</b>	<b>15</b>

Sumber: Sumber: Dinas Pertanian dan Tanaman Pangan Kabupaten OKU

Tabel 5.8. Jumlah Ternak Unggas disetiap Desa Dalam Kecamatan Sinar Peninjauan Tahun 2012

D e s a	Ayam Kampung	Itik	Entok
(1)	(2)	(3)	(4)
1. Marga Bakti	520	125	272
2. Karya Mukti	512	45	216
3. Karya Jaya	513	75	255
4. Sri Mulya	372	150	341
5. Marga Mulya	361	75	252
6. Tanjung Makmur	456	325	210
<b>Jumlah</b>	<b>2734</b>	<b>795</b>	<b>1546</b>

Sumber: Sumber: Dinas Pertanian dan Tanaman Pangan Kabupaten OKU



**INDUSTRI**

*INDUSTRY*



## BAB 6 : INDUSTRI

### 6.1 PERINDUSTRIAN

Sampai tahun 2012 di Kecamatan Sinar Peninjauan terdapat 21 usaha industri kecil dengan tenaga kerja sebanyak 49 orang. Sementara itu di Kecamatan Sinar Peninjauan juga terdapat industri rumah tangga sebanyak 22 usaha dengan jumlah tenaga kerja 41 orang.

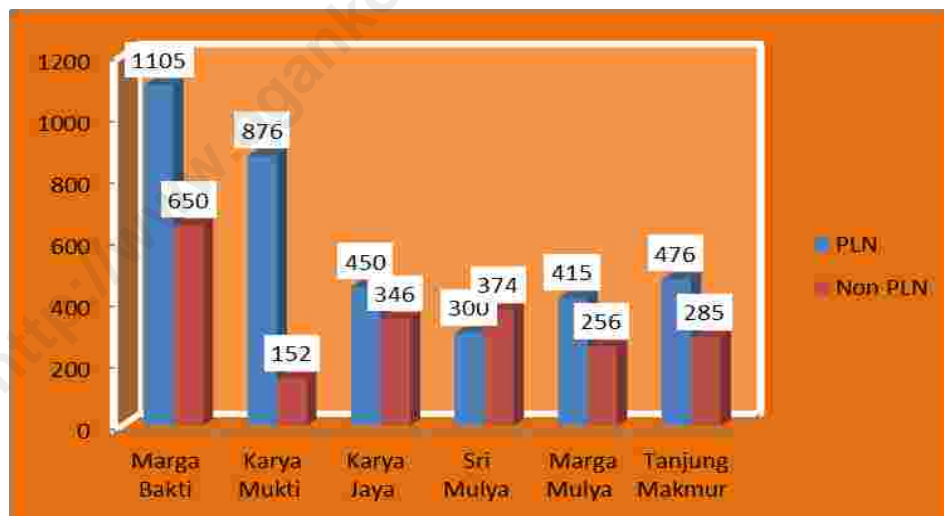
### 6.2. LISTRIK

Sebagian besar kebutuhan listrik di Kecamatan Sinar Peninjauan sudah dapat dipenuhi oleh PT. Perusahaan Listrik

Negara (PLN). Sementara sebagian lagi masih disuplai oleh perusahaan-perusahaan non PLN.

Sampai dengan tahun 2012, telah terdapat 3622 rumah tangga di Kecamatan Sinar Peninjauan yang menggunakan listrik PLN dan 1773 rumah tangga menggunakan listrik non PLN.

Gambar 13: Jumlah Rumah Tangga Pemakai Listrik di Kecamatan Sinar Peninjauan, 2012\*



Tabel 6.1 Jumlah Perusahaan Industri Kecil dan Rumah Tangga Menurut desa di Kecamatan Sinar Peninjauan Tahun 2012

D e s a	Industri Kecil		Industri Rumah Tangga	
	Usaha	Tenaga kerja	Usaha	Tenaga kerja
(1)	(2)	(3)	(4)	(5)
1. Marga Bakti	-	-	-	-
2. Karya Mukti	2	7	2	5
3. Karya Jaya	9	12	10	8
4. Sri Mulya	-	-	2	4
5. Marga Mulya	8	20	4	8
6. Tanjung Makmur	2	10	4	16
<b>J u m l a h</b>	<b>21</b>	<b>49</b>	<b>22</b>	<b>41</b>

Sumber: Kantor Camat Sinar Peninjauan

Tabel 6.2. Jumlah Rumah Tangga yang Menggunakan Listrik PLN dan Listrik Non PLN menurut Desa dalam Kecamatan Sinar Peninjauan Tahun 2012\*

D e s a	Rumah tangga Pemakai Listrik :	
	PLN	Listrik Non PLN
(1)	(2)	(3)
1. Marga Bakti	1 105	650
2. Karya Mukti	876	152
3. Karya Jaya	450	346
4. Sri Mulya	300	374
5. Marga Mulya	415	256
6. Tanjung Makmur	476	285
	<b>3 622</b>	<b>1 773</b>

Sumber: Podes 2011

Tabel 6.3. Jumlah Reparasi Kendaraan Mobil, Sepeda Motor dan Sepeda menurut Desa Dalam Kecamatan Sinar Peninjauan Tahun 2012

D e s a	Usaha Reparasi		
	Mobil	Sepeda Motor	Sepeda
(1)	(2)	(3)	(4)
1. Marga Bakti	-	4	1
2. Karya Mukti	-	7	1
3. Karya Jaya	1	8	-
4. Sri Mulya	-	3	-
5. Marga Mulya	1	5	2
6. Tanjung Makmur	-	5	-
<b>Jumlah</b>	<b>2</b>	<b>32</b>	<b>4</b>

Sumber: Kantor Camat Sinar Peninjauan

Tabel 6.4. Jumlah Usaha Salon Kecantikan, Tukang Cukur, Tukang Jahit dan Tukang Cukur menurut Desa Dalam Kecamatan Sinar Peninjauan Tahun 2012

Desa	Jenis Usaha			
	Salon Kecantikan	Tukang Cukur	Tukang Jahit	Tukang Photo
(1)	(2)	(3)	(4)	(5)
1. Marga Bakti	-	3	2	2
2. Karya Mukti	-	2	-	3
3. Karya Jaya	1	-	3	-
4. Sri Mulya	-	-	-	-
5. Marga Mulya	1	2	3	4
6. Tanjung Makmur	-	1	1	-
<b>Jumlah</b>	<b>2</b>	<b>8</b>	<b>9</b>	<b>9</b>

Sumber: Kantor Camat Sinar Peninjauan



PERDAGANGAN

*TRADE*

**BAB 7 : PERDAGANGAN**

Sektor perdagangan di Kecamatan Sinar Peninjauan pada tahun 2012 sudah memperlihatkan kemajuan. Di Kecamatan Sinar Peninjauan sudah terdapat 9 pasar permanen yaitu di Desa Marga Bakti, Desa Karya Mukti, Desa Sri Mulya dan Tanjung Makmur. Selain itu ada juga lokasi perdagangan dalam bentuk pasar kalangan yang terdapat di 4 desa, yaitu Desa Marga Bakti, Desa Karya Mukti, Desa Karya Jaya, dan Desa Sri Mulya . Kalangan adalah sejenis pasar yang hanya aktif pada hari-hari tertentu saja dalam setiap minggunya.

Kehadiran lembaga keuangan di suatu daerah, baik dalam bentuk lembaga keuangan bank maupun lembaga keuangan bukan bank (KUD dan koperasi non-KUD)

diharapkan mampu menjadi mitra yang baik bagi masyarakat dalam menghadapi berbagai kendala usaha, sehingga pada akhirnya diyakini akan lebih mampu memacu peningkatan perekonomian masyarakat dan tentu saja akan berdampak positif pada perkembangan ekonomi daerah.

Pada tahun 2012, Kecamatan Sinar Peninjauan baru memiliki 3 lembaga keuangan Bank yang terletak di Marga Bakti dan Desa Karya Mukti. Selain itu Kecamatan Sinar Peninjauan juga memiliki 6 Koperasi Unit Desa (KUD) yang tersebar di setiap desa dan 14 koperasi non KUD yang tersebar di Desa Karya Mukti, Desa Karya Jaya, dan Desa Sri Mulya.

**Gambar 14: Jumlah Lembaga Keuangan di Kecamatan Sinar Peninjauan, 2012**



Tabel 7.1 Jumlah Jenis Lokasi Perdagangan menurut Desa Dalam Kecamatan Sinar Peninjauan Tahun 2012

D e s a	Jenis Lokasi Perdagangan		
	Pasar	Kalangan	Lainnya
(1)	(2)	(3)	(4)
1. Marga Bakti	6	1	-
2. Karya Mukti	1	1	-
3. Karya Jaya	-	1	-
4. Sri Mulya	1	1	-
5. Marga Mulya	-	-	-
6. Tanjung Makmur	1	-	-
<b>J u m l a h</b>	<b>9</b>	<b>4</b>	<b>-</b>

Sumber: Kantor Camat Sinar Peninjauan



Tabel 7.2 Jumlah Usaha Pedagang Besar, Kecil dan Eceran menurut Desa Dalam Kecamatan Sinar Peninjauan Tahun 2012

Desa	Jenis Pedagang		
	Besar	Kecil/Eceran Dgn Tempat Tetap	Kecil/Eceran Dgn Tempat Tdk Tetap
(1)	(2)	(3)	(4)
1. Marga Bakti	4	45	-
2. Karya Mukti	11	40	-
3. Karya Jaya	5	23	-
4. Sri Mulya	2	15	-
5. Marga Mulya	5	61	-
6. Tanjung Makmur	3	36	-
<b>Jumlah</b>	<b>30</b>	<b>220</b>	<b>-</b>

Sumber: Kantor Camat Sinar Peninjauan

Tabel 7.3. Jumlah Bank, KUD, dan Koperasi non KUD dalam Kecamatan Sinar Peninjauan Tahun 2012

D e s a	Jenis Usaha		
	Bank	KUD	Koperasi Non-KUD
(1)	(2)	(3)	(4)
1. Marga Bakti	1	1	5
2. Karya Mukti	2	-	-
3. Karya Jaya	-	1	-
4. Sri Mulya	-	1	-
5. Marga Mulya	-	-	1
6. Tanjung Makmur	-	1	4
<b>J u m l a h</b>	<b>3</b>	<b>4</b>	<b>10</b>

Sumber: Kantor Camat Sinar Peninjauan

Tabel 7.4. Jumlah Rumah Makan dan Warung Makan Dalam Kecamatan Sinar Peninjauan Tahun 2012

D e s a	Jumlah Usaha	
	Rumah Makan	Warung Makan
(1)	(2)	(3)
1. Marga Bakti	4	-
2. Karya Mukti	5	11
3. Karya Jaya	-	5
4. Sri Mulya	-	2
5. Marga Mulya	5	31
6. Tanjung Makmur	-	3
<b>J u m l a h</b>	<b>14</b>	<b>52</b>

Sumber: Kantor Camat Sinar Peninjauan



TRANSPORTASI  
DAN  
KOMUNIKASI  
*TRANSPORTATION  
AND  
COMMUNICATION*

## BAB 8 : TRANSPORTASI DAN KOMUNIKASI

Pada publikasi Sinar Peninjauan Dalam Angka Tahun 2012 ini belum dapat ditampilkan informasi mengenai Transportasi dan Komunikasi karena kurang lengkap data yang ada.

Tetapi untuk menjaga konsistensi publikasi di tahun selanjutnya, maka kami tampilkan table-tabel tentang transportasi dan komunikasi pada saat ini.

Tabel 8.1. Panjang jalan dirinci menurut jenis jalan Di Kecamatan Sinar Peninjauan, 2012 (Km)

D e s a	Jalan Aspal	Jalan diperkeras	Jalan tanah
(1)	(2)	(3)	(4)
1. Marga Bakti	17	7	17
2. Karya Mukti	4,5	1,5	20,5
3. Karya Jaya	5	5	8
4. Sri Mulya	4	10	3
5. Marga Mulya	4,5	3,5	2
6. Tanjung Makmur	1,7	4,7	8,8
<b>Jumlah</b>	<b>36,7</b>	<b>31,7</b>	<b>59,3</b>

Sumber: Kantor Camat Sinar Peninjauan

Tabel 8.2 Jumlah angkutan Jalan Raya menurut jenis Di Kecamatan Sinar Peninjauan, 2012

D e s a	Truk /Mobil Barang	Mobil Penumpang	Ojek Motor	Kuda Beban
(1)	(2)	(3)	(4)	(5)
1. Marga Bakti	13	1	-	-
2. Karya Mukti	25	15	-	-
3. Karya Jaya	23	0	-	-
4. Sri Mulya	3	1	-	-
5. Marga Mulya	12	26	-	-
6. Tanjung Makmur	10	2	-	-
<b>J u m l a h</b>	<b>86</b>	<b>30</b>	-	-

Sumber: Kantor Camat Sinar Peninjauan

Tabel 8.3. Nama Objek Wisata dan Jenis Wisata menurut Desa di Kecamatan Sinar Peninjauan Tahun 2012

D e s a	Nama Objek Wisata	Jenis Wisata
(1)	(2)	(3)
1. Marga Bakti	-	-
2. Karya Mukti	-	-
3. Karya Jaya	-	-
4. Sri Mulya	-	-
5. Marga Mulya	-	-
6. Tanjung Makmur	-	-
<b>J u m l a h</b>	-	-

Sumber: Kantor Camat Sinar Peninjauan





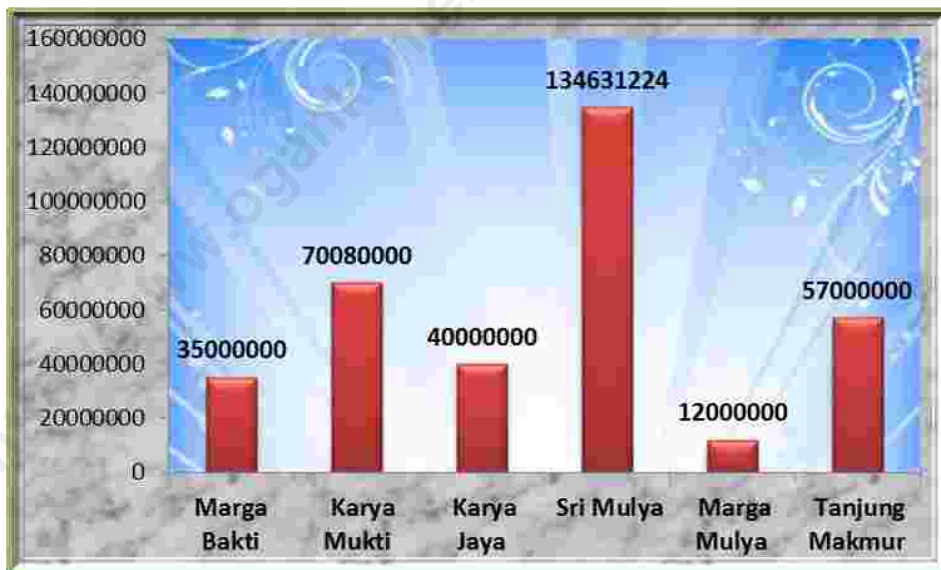
KEUANGAN  
DAN  
HARGA-HARGA  
*FINANCE*  
*AND*  
*PRICES*

## BAB 9: KEUANGAN DAN HARGA-HARGA

Seluruh dana bantuan yang diterima oleh Kecamatan Sinar Peninjauan pada tahun 2012 berasal dari pemerintah propinsi dan pemerintah kabupaten, dimana desa yang memperoleh dana bantuan terbesar dari pemerintah kabupaten adalah Desa Marga Bakti, yaitu sejumlah Rp.134.400.000,-. Sedangkan untuk bantuan dari propinsi, seluruh desa mendapatkan dana bantuan yang sama yaitu menerima dana bantuan sebesar Rp. 20.000.000,-perdesa.

Pada tahun 2012, Pendapatan Asli Daerah (PAD) Kecamatan Sinar Peninjauan berjumlah Rp. 576.711.224,-. Jika diadakan pengamatan pada tabel 9.3, dapat diketahui bahwa desa yang memiliki PAD terbesar adalah Desa Sri mulia, yaitu senilai Rp.134.631.224,- atau 23,3 persen dari keseluruhan PAD Kecamatan Sinar Peninjauan, sedangkan desa yang memiliki PAD terkecil adalah Desa Marga bakti, yaitu sebesar Rp. 35.000.000,-

Gambar 15: Pendapatan Asli Daerah Kecamatan Sinar Peninjauan, 2012



Tabel 9.1. Jumlah Dana Bantuan yang Diterima Setiap Desa dalam Kecamatan Sinar Peninjauan, Tahun 2012

D e s a	Pemerintah Pusat (Rp)	Pemerintah Propinsi (Rp)	Pemerintah Kabupaten (Rp)	Kecamatan (Rp)
(1)	(2)	(3)	(4)	(5)
1. Marga Bakti	-	20 000 000	134 400 000	-
2. Karya Mukti	-	20 000 000	25 000 000	-
3. Karya Jaya	-	20 000 000	0	-
4. Sri Mulya	-	20 000 000	25000000	-
5. Marga Mulya	-	20 000 000	0	-
6. Tanjung Makmur	-	20 000 000	110 000 000	-
<b>J u m l a h</b>	<b>-</b>	<b>120 000 000</b>	<b>294.400.000</b>	<b>-</b>

Sumber: Kantor Camat Sinar Peninjauan

Tabel 9.2. Jumlah Pendapatan Asli Desa di Kecamatan Sinar Peninjauan, Tahun 2013

D e s a	Pendapatan Asli Desa (Rp)
(1)	(2)
1. Marga Bakti	35 000 000
2. Karya Mukti	70 080 000
3. Karya Jaya	40 000 000
4. Sri Mulya	134 631 224
5. Marga Mulya	120 000 000
6. Tanjung Makmur	57 000 000
<b>J u m l a h</b>	<b>5 76 711 224</b>

Sumber: Kantor Camat Sinar Peninjauan

# DATA

MENCERDASKAN BANGSA

st2013  
SENSUS PERTANIAN



**BADAN PUSAT STATISTIK  
KABUPATEN GAN KOMERING ULU**

Jl. DR. Moh. Hatta No. 987A Baturaja

Telp : ( 0735 ) 320 259, Fax : ( 0735 ) 320 259

Email : bps1601@bps.go.id, bps\_oku@yahoo.com

Website : okukab.bps.go.id