



Katalog BPS : 1102001.3376040

KECAMATAN MARGADANA DALAM ANGKA 2017



BADAN PUSAT STATISTIK
KOTA TEGAL



**KECAMATAN
MARGADANA
DALAM ANGKA**

2017

<https://tegalko.id>

Kecamatan Margadana Dalam Angka 2017

ISSN:

No. Publikasi: 33760.1705

Katalog: 1102001.3376040

Ukuran Buku: 14,8 cm x 21 cm

Jumlah Halaman: x + 78 halaman

Naskah:

Badan Pusat Statistik Kota Tegal

Ilustrasi Kover:

Membuat Shuttle Cock/ Produce Shuttlecock

Diterbitkan oleh/*Published by:*

© BPS Kota Tegal

Dicetak oleh:

CV. Romo

Dilarang mengumumkan, mendistribusikan, mengomunikasikan, dan/atau mengandakan sebagian atau seluruh isi buku ini untuk tujuan komersial tanpa izin tertulis dari Badan Pusat Statistik



KATA PENGANTAR

Kecamatan Margadana Dalam Angka 2017 merupakan publikasi tahunan yang diterbitkan oleh BPS Kota Tegal. Disadari bahwa publikasi ini belum sepenuhnya memenuhi harapan pihak pemakai data khususnya para perencana, namun diharapkan dapat membantu melengkapi penyusunan rencana pembangunan di Kecamatan Margadana.

Publikasi ini dapat terwujud berkat kerja sama dan bantuan dari berbagai pihak baik instansi pemerintah maupun swasta. Kepada semua pihak yang telah memberikan bantuan disampaikan penghargaan dan terima kasih yang sebesar –besarnya.

Walaupun publikasi ini telah disiapkan sebaik-baiknya, namun disadari masih ada kekurangan dan kesalahan yang terjadi. Untuk perbaikan publikasi ini, tanggapan dan saran yang bersifat konstruktif dari para pemakai sangat diharapkan.

Tegal, Oktober 2017
KSK Margadana
Kota Tegal

Ani Rokhmawati, A.Md

DAFTAR ISI

	halaman
Kata Pengantar	iii
Daftar Isi.....	v
Daftar Tabel	vi
Daftar Gambar	x
1 Geografi	1
1.1 Geografi	4
2 Pemerintahan	11
2.1 Wilayah Administratif	13
2.2 Pegawai Negeri Sipil.....	14
3 Kependudukan	17
3.1 Kependudukan	20
4 Sosial	39
4.1 Pendidikan	41
4.2 Kesehatan	55
4.3 Agama	60
5 Pertanian.....	70
5.1 Hortikultura.....	72
5.2 Peternakan.....	74

DAFTAR TABEL

halaman

1	GEOGRAFI	
1.1	GEOGRAFI	
1.1.1	Keadaan Geografi Kecamatan Margadana, 2016.....	4
1.1.2	Luas Wilayah Menurut Kelurahan di Kecamatan Margadana, 2016.....	5
1.1.3	Luas Penggunaan Lahan Tanah menurut Kelurahan di Kecamatan Margadana, 2016.....	7
1.1.4	Luas Penggunaan Lahan Sawah menurut Kelurahan di Kecamatan Margadana, 2016.....	8
1.15	Luas Penggunaan Lahan Bukan Sawah menurut Kelurahan di Kecamatan Margadana, 2016.....	9
2	PEMERINTAHAN	
2.1	WILAYAH ADMINISTRATIF	
2.1.1	Jumlah RW dan RT Menurut Kelurahan di Kecamatan Margadana, 2016.....	13
2.2	PEGAWAI NEGERI SIPIL	
2.2.1	Jumlah PNS dan CPNS Menurut Kelurahan dan Jenis Kelamin di Kecamatan Margadana, 2016.....	14
2.2.2	Jumlah Pegawai Negeri Sipil Menurut Kelurahan dan Jabatan di Kecamatan Margadana, 2016.....	15
2.2.3	Jumlah Pegawai Negeri Sipil Menurut Kelurahan dan Golongan Kepangkatan di Kecamatan Margadana, 2016.....	16
3	KEPENDUDUKAN	
3.1	KEPENDUDUKAN	
3.1.1	Jumlah Penduduk Menurut Jenis Kelamin di Kecamatan Margadana, 2016.....	20
3.1.2	Jumlah Penduduk Menurut Jenis Kelamin dan Sex Ratio di Kecamatan Margadana, 2016.....	21

3.1.3	Jumlah Penduduk menurut Kelompok Umur dan Jenis Kelamin di Kecamatan Margadana, 2016.....	22
3.1.4	Banyaknya Penduduk menurut Umur Tunggal dan Jenis Kelamin di Kecamatan Margadana, 2016.....	23
3.1.5	Jumlah Keluarga, Penduduk dan Rata-rata Anggota Keluarga Menurut Kelurahan di Kecamatan Margadana, 2016.....	27
3.1.6	Luas Daerah, Jumlah Penduduk dan Kepadatan menurut Kelurahan di Kecamatan Margadana, 2016.....	28
3.1.7	Penduduk Usia 7-12 Tahun menurut Jenis Kelamin dan Kelurahan di Kecamatan Margadana, 2016.....	29
3.1.8	Penduduk Usia 13-15 Tahun menurut Jenis Kelamin dan Kelurahan di Kecamatan Margadana, 2016.....	30
3.1.9	Penduduk Usia 16-18 Tahun menurut Jenis Kelamin dan Kelurahan di Kecamatan Margadana, 2016.....	31
3.1.10	Mutasi Penduduk Kecamatan Margadana Menurut Kelurahan Dan Jenis kelamin, 2016.....	32
3.1.11	Angka Kelahiran Kasar (CBR) dan Kematian (CDR) menurut Kelurahan di Kecamatan Margadana , 2016.....	34
3.1.12	Perbandingan Anak Usia 0-4 Tahun Terhadap Wanita Umur 15-49 Tahun (CWR) dan Angka Fertilitas Kasar (GFR) di Kecamatan Margadana, 2016.....	35
3.1.13	Jumlah Peserta KB Aktif Menurut Kelurahan dan Metode Kontrasepsi di Kecamatan Margadana,2016.....	36
3.1.14	Jumlah Keluarga Menurut Kelurahan Dan Klasifikasi Keluarga Di Kecamatan Margadana,2016.....	38

4 SOSIAL

4.1 PENDIDIKAN

4.1.1	Jumlah Murid Taman Kanak-Kanak (TK) Menurut Jenis Kelamin dan Kelurahan di kecamatan Margadana, 2016.....	41
4.1.2	Jumlah Sekolah, Murid, Guru dan Rasio Murid Guru Taman Kanak-Kanak (TK) Menurut Kelurahan di kecamatan Margadana, 2016.....	42
4.1.3	Jumlah Murid Sekolah Dasar (SD) Menurut Jenis Kelamin Dan Kelurahan Di Kecamatan Margadana, 2016.....	43
4.1.4	Jumlah Sekolah, Murid, Guru Dan Rasio Murid Guru Sekolah Dasar (SD) Menurut Kelurahan Di Kecamatan Margadana, 2016.....	42

4.1.5	Jumlah Murid Madrasah Ibtidaiyah (MI) Menurut Jenis Kelamin Dan Kelurahan Di Kecamatan Margadana, 2016.....	45
4.1.6	Jumlah Sekolah, Murid, Guru dan Rasio Murid Guru Madrasah Ibtidaiyah (MI) Menurut Kelurahan Di Kecamatan Margadana, 2016.....	46
4.1.7	Jumlah Sekolah Menengah Pertama (Smp), Murid, Guru, Dan Lulus Un Di Kecamatan Margadana, 2016.....	47
4.1.8	Jumlah Sekolah Madrasah Stanawiyah (MTs), Murid, Guru, dan Lulus UN di Kecamatan Margadana, 2016	48
4.1.9	Jumlah Warga Buta Aksara Menurut Kelurahan Di Kecamatan Margadana, 2016.....	49
4.1.10	Jumlah Penduduk 5 Tahun Keatas Menurut Jenis Pendidikan Di Kecamatan Margadana, 2016.....	50
4.1.11	Jumlah Penduduk 5 Tahun Keatas Menurut Jenis Pendidikan Di Kecamatan Margadana, 2016.....	51
4.2	KESEHATAN	
4.2.1	Jumlah Pusat Kesehatan Masyarakat (Puskesmas) Menurut Kelurahan di Kecamatan Margadana, 2016.....	55
4.2.2	Persentase Status Gizi Anak Balita Yang Ditimbang Menurut Kelurahan di Kecamatan Margadana, 2016.....	56
4.2.3	Hasil Imunisasi Menurut Kelurahan di Kecamatan Margadana, 2016.....	57
4.2.4	Jumlah Kader Kesehatan Menurut Kelurahan Di Kecamatan Margadana, 2016.....	58
4.2.5	Jumlah Prasarana Penunjang Kelestarian Lingkungan Hidup Menurut Kelurahan di Kecamatan Margadana, 2016.....	59
4.3	AGAMA	
4.3.1	Jumlah Penduduk Menurut Agama yang Dianut Menurut Kelurahan di Kecamatan Margadana, 2016.....	60
4.3.2	Jumlah Tempat Peribadatan Menurut Kelurahan di Kecamatan Margadana, 2016.....	61
4.3.3	Banyaknya Jemaah Haji Yang Diberangkatkan ke Tanah Suci Mekah Menurut Jenis Kelamin dan Kelurahan di Kecamatan Margadana, 2016.....	62

4.3.4	Banyaknya Jemaah Haji yang Diberangkatkan Ke Tanah Suci Mekah Menurut Jenis Pekerjaan dan Kelurahan di Kecamatan Margadana, 2016.....	63
4.3.5	Banyaknya Jemaah Haji yang Diberangkatkan Ke Tanah Suci Mekah Menurut Pendidikan dan Kelurahan di Kecamatan Margadana, 2016.....	65
4.3.6	Jumlah Madrasah Diniyah Takmiliah Awaliyah (MDTA), Santri, dan Guru Menurut Kelurahan di Kecamatan Margadana, 2016.....	67
4.3.7	Jumlah Madrasah Diniyah Takmiliah Awaliyah (MDTA), Santri, dan Guru Menurut Kelurahan di Kecamatan Margadana, 2016.....	68
5.	PERTANIAN	
5.1	HORTIKULTURA	
5.1.1	Luas Panen dan Produksi Tanaman Sayuran Menurut Jenis Sayuran di Kecamatan Margadana,2016.....	72
5.1.2	Jumlah Pohon Panen dan Produksi Tanaman Buah-buahan Menurut Jenis buah-buahan di Kecamatan Margadana, 2016.....	73
5.2	PETERNAKAN	
5.2.1	Populasi Ternak Menurut Kelurahan dan Jenis Ternak di Kecamatan Margadana, 2016.....	74
5.2.2	Populasi Unggas Menurut Kelurahan dan Jenis Ternak di Kecamatan Margadana, 2016.....	75
5.2.3	Pemotongan Ternak Menurut Kelurahan dan Jenis Ternak di Kecamatan Margadana, 2016.....	76
5.2.4	Pemotongan Unggas Menurut Kelurahan dan Jenis Ternak di Kecamatan Margadana, 2016.....	77
5.2.5	Produksi Telur Menurut Kelurahan dan Jenis Unggas di Kecamatan Margadana, 2016.....	78

DAFTAR GAMBAR

halaman

1	Luas Wilayah Menurut Kelurahan di Kecamatan Margadana (km ²), 2016.....	3
2	Luas Penggunaan Lahan di Kecamatan Margadana (km ²), 2016.....	6
3	Piramida Penduduk Kecamatan Margadana, 2016.....	19
4	Populasi Ternak Kambing dan Domba di Kecamatan Margadana , 2016.....	71

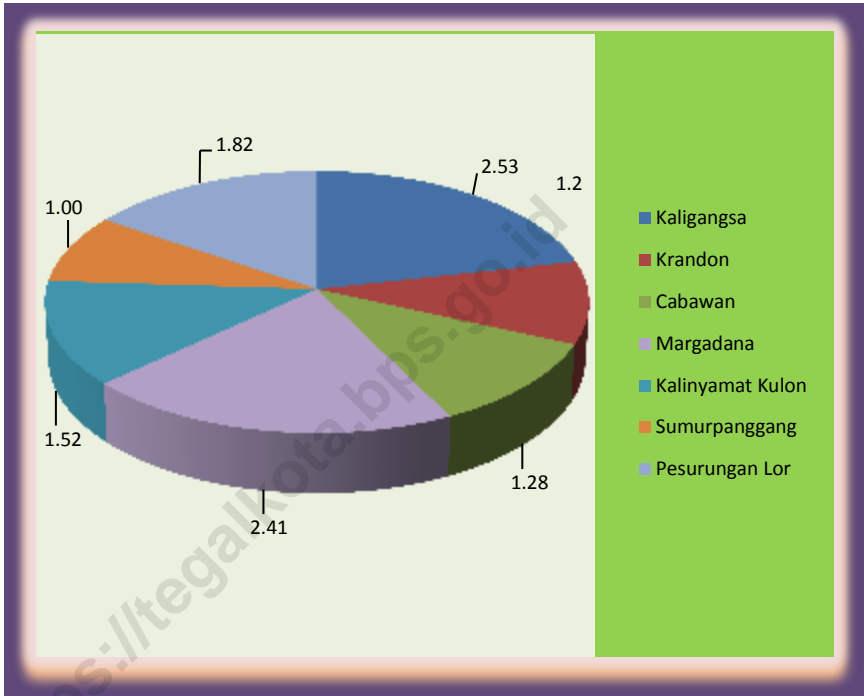
<https://tegalkota.bps.go.id>

GEOGRAFI

<https://tegalkota.bps.go.id>

Gambar
Picture

1 Luas Wilayah Menurut Kelurahan di Kecamatan Margadana (km²), 2016



1.1 GEOGRAFI

1.1.1 KEADAAN GEOGRAFI KECAMATAN MARGADANA

- A. Batas Wilayah : Utara : Kecamatan Tegal Barat
: Selatan : Kec. Tegal Selatan dan Kab. Tegal
: Timur : Kecamatan Tegal Barat
: Barat : Kabupaten Brebes
- B. Letak Geografis : Antara (109° 09' BT - 109° 10' BT)
(06° 52' LS -06° 53' LS)
- C. Relief Daerah : Dataran Rendah
Tinggi dari permukaan air laut ± 3 meter
- D. Struktur Tanah/ : Tanah pasir dan tanah liat
- E. Iklim : Tropis

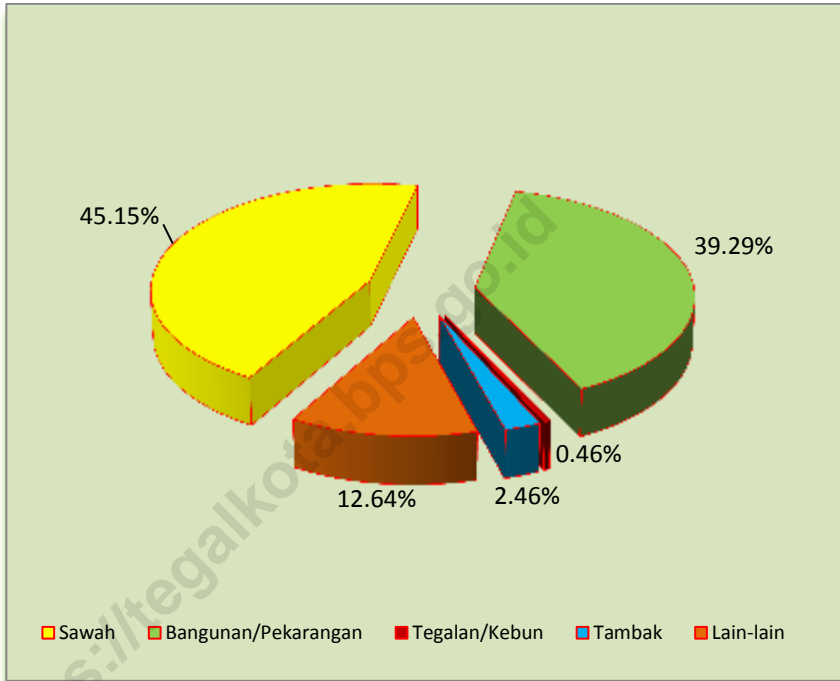
Tabel 1.1.2 Luas Wilayah Menurut Kelurahan di Kecamatan Margadana, 2016

Kelurahan	Luas (km ²)	Persentase
(1)	(2)	(3)
1. Kaligangsa	2,53	21,51
2. Krandon	1,20	10,20
3. Cabawan	1,28	10,88
4. Margadana	2,41	20,49
5. Kalinyamat Kulon	1,52	12,84
6. Sumurpanggung	1,00	8,51
7. Pesurungan Lor	1,82	15,48
Kecamatan Margadana	11,76	100,00

Sumber: Dinas Kelautan dan Perikanan Kota Tegal

Gambar
Picture

2 Luas Penggunaan Lahan di Kecamatan Margadana (km²),
2016



Tabel 1.1.3 Luas Penggunaan Lahan Tanah menurut Kelurahan di Kecamatan Margadana, 2016

	Kelurahan	Lahan Sawah (ha)	Bukan Lahan Sawah(Ha)	Jumlah (Ha)
	(1)	(2)	(3)	(4)
1.	Kaligangsa	163,00	90,00	253,00
2.	Krandon	73,00	47,20	120,00
3.	Cabawan	70,00	58,00	128,00
4.	Margadana	99,00	141,00	240,00
5.	Kalinyamat Kulon	92,00	61,00	153,00
6.	Sumurpanggung	15,00	85,00	100,00
7.	Pesurungan Lor	19,00	163,00	182,00
Kecamatan Margadana		531,00	645,00	1.176,00

Sumber: Dinas Kelautan dan Perikanan Kota Tegal

Tabel 1.1.4 Luas Penggunaan Lahan Sawah menurut Kelurahan di Kecamatan Margadana, 2016

Kelurahan	Pengairan Teknis	Pengairan $\frac{1}{2}$ Teknis	Pengairan Sederhana	Jumlah
(1)	(2)	(3)	(4)	(5)
1. Kaligangsa	163,00	0,00	0,00	163,00
2. Krandon	73,00	0,00	0,00	73,00
3. Cabawan	70,00	0,00	0,00	70,00
4. Margadana	99,00	0,00	0,00	99,00
5. Kalinyamat Kulon	92,00	0,00	0,00	92,00
6. Sumurpanggang	15,00	0,00	0,00	15,00
7. Pesurungan Lor	19,00	0,00	0,00	19,00
Kecamatan Margadana	531,00	0,00	0,00	531,00

Sumber: Dinas Kelautan dan Perikanan Kota Tegal

Tabel 1.1.5 Luas Penggunaan Lahan Bukan Sawah menurut Kelurahan di Kecamatan Margadana, 2016

	Kelurahan	Bangunan/ Pekarangan	Tegala n/ Kebun	Tambak	Lain- lain	Jumlah
	(1)	(2)	(3)	(4)	(5)	(6)
1.	Kaligangsa	76,72	4,14	0,00	9,14	90,00
2.	Krandon	36,49	0,00	0,00	10,51	47,00
3.	Cabawan	47,71	0,00	0,00	10,29	58,00
4.	Margadana	88,05	0,00	15,45	37,50	141,00
5.	Kalinyamat Kulon	48,60	0,00	0,00	12,40	61,00
6.	Sumurpanggung	78,59	1,31	0,00	5,10	85,00
7.	Pesurungan Lor	85,88	0,00	13,42	63,70	163,00
KecamatanMargadana		462,04	5,45	28,87	148,64	645,00

Sumber: Dinas Kelautan dan Perikanan Kota Tegal

PEMERINTAHAN

<https://tegalkota.bps.go.id>

2.1 WILAYAH ADMINISTRATIF

Tabel 2.1.1 Jumlah Rukun Warga (RW) dan Rukun Tetangga (RT) Menurut Kelurahan di Kecamatan Margadana, 2016

Kelurahan	Rukun Warga (RW)	Rukun Tetangga (RT)
(1)	(2)	(3)
1. Kaligangsa	7	38
2. Krandon	4	22
3. Cabawan	4	17
4. Margadana	11	52
5. Kalinyamat Kulon	4	27
6. Sumurpanggang	2	18
7. Pesurungan Lor	3	21
Kecamatan Margadana	35	195

Sumber : Pemerintahan Kecamatan Margadana

2.2 PEGAWAI NEGERI SIPIL

Tabel 2.2.1 Jumlah Pegawai Negeri Sipil Menurut Kelurahan dan Jenis Kelamin di Kecamatan Margadana 2016

Kelurahan	Jenis Kelamin	
	Laki-laki	Perempuan
(1)	(2)	(3)
1. Kaligangsa	6	1
2. Krandon	6	1
3. Cabawan	6	0
4. Margadana	6	1
5. Kalinyamat Kulon	9	0
6. Sumurpanggang	5	2
7. Pesurungan Lor	6	1
Kecamatan Margadana	12	2

Sumber : Tata Pemerintahan Kota Tegal

Tabel 2.2.2 Jumlah Pegawai Negeri Sipil Menurut Kelurahan dan Jabatan di Kecamatan Margadana 2016

	Kelurahan	Struktural	Fungsional Umum	Jumlah
	(1)	(2)	(3)	(4)
1.	Kaligangsa	3	4	7
2.	Krandon	3	4	7
3.	Cabawan	3	3	6
4.	Margadana	3	4	7
5.	Kalinyamat Kulon	4	5	9
6.	Sumurpanggang	3	4	7
7.	Pesurungan Lor	3	4	7
Kecamatan Margadana		6	8	14

Sumber : Tata Pemerintahan Kota Tegal

Tabel 2.2.3 Jumlah Pegawai Negeri Sipil Menurut Kelurahan dan Golongan Kepangkatan di Kecamatan Margadana 2016

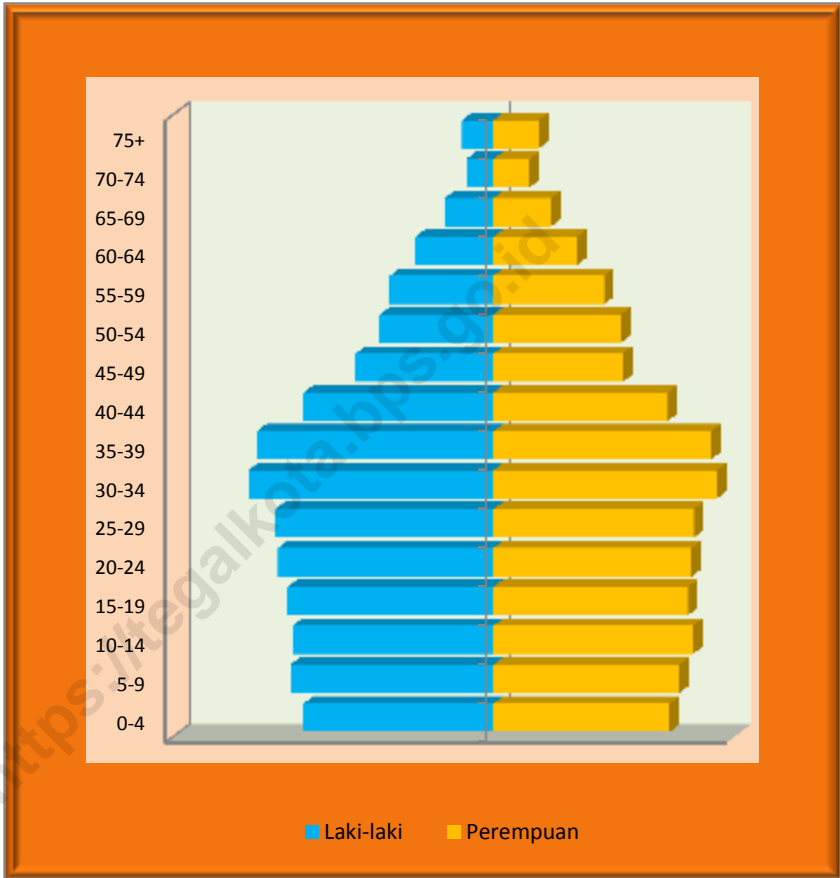
Kelurahan	Jenis Kelamin				Jumlah
	I	II	III	IV	
(1)	(2)	(3)	(4)	(5)	(6)
1. Kaligangsa	0	4	3	0	7
2. Krandon	0	3	4	0	7
3. Cabawan	0	1	5	0	6
4. Margadana	0	3	4	0	7
5. Kalinyamat Kulon	0	3	6	0	9
6. Sumurpanggang	0	3	4	0	7
7. Pesurungan Lor	0	2	5	0	7
Kecamatan Margadana	0	3	8	3	14

Sumber : Tata Pemerintahan Kota Tegal

KEPENDUDUKAN

<https://tegalkota.bps.go.id>

Gambar 3 Piramida Penduduk Kecamatan Margadana, 2016
Picture



3.1 KEPENDUDUKAN

Tabel 3.1.1 Jumlah Penduduk Menurut Jenis Kelamin dan Kelurahan di Kecamatan Margadana, 2016

	Kelurahan	Penduduk		
		Laki-Laki	Perempuan	Jumlah
	(1)	(2)	(3)	(4)
1.	Kaligangsa	6.028	5.673	11.701
2.	Krandon	3.445	3.360	6.805
3.	Cabawan	3.255	3.261	6.516
4.	Margadana	7.998	7.752	15.750
5.	Kalinyamat Kulon	3.137	3.032	6.169
6.	Sumurpanggung	3.794	3.672	7.466
7.	Pesurungan Lor	2.809	2.719	5.528
Kecamatan Margadana		30.466	29.469	59.935

Sumber: Dinas Kependudukan dan Catatan Sipil Kota Tegal

Tabel 3.1.2 Jumlah Penduduk Menurut Jenis Kelamin dan Sex Ratio di Kecamatan Margadana, 2016

	Kelurahan	Penduduk		
		Laki-Laki	Perempuan	Sex Ratio
	(1)	(2)	(3)	(4)
1.	Kaligangsa	6.028	5.673	106,26
2.	Krandon	3.445	3.360	102,53
3.	Cabawan	3.255	3.261	99,82
4.	Margadana	7.998	7.752	103,17
5.	Kalinyamat Kulon	3.137	3.032	103,46
6.	Sumurpanggang	3.794	3.672	103,32
7.	Pesurungan Lor	2.809	2.719	103,31
Kecamatan Margadana		30.466	29.469	103,38

Sumber: Dinas Kependudukan dan Catatan Sipil Kota Tegal

Tabel 3.1.3 Jumlah Penduduk Menurut Kelompok Umur dan Jenis Kelamin di Kecamatan Margadana, 2016

Kelompok Umur	Penduduk		Jumlah
	Laki-laki	Perempuan	
(1)	(2)	(3)	(4)
0 – 4	2.366	2.203	4.569
5 – 9	2.531	2.320	4.851
10 – 14	2.503	2.491	4.994
15 – 19	2.567	2.429	4.996
20 – 24	2.686	2.477	5.163
25 – 29	2.719	2.504	5.223
30 – 34	3.054	2.790	5.844
35 – 39	2.952	2.713	5.665
40 – 44	2.363	2.179	4.542
45 – 49	1.715	1.617	3.332
50 – 54	1.416	1.587	3.003
55 – 59	1.289	1.382	2.671
60 – 64	974	1.038	2.012
65 – 69	604	722	1.326
70 – 74	337	451	788
75+	390	566	956
Kecamatan Margadana	30.466	29.469	59.935

Sumber: Dinas Kependudukan dan Catatan Sipil Kota Tegal

Tabel 3.1.4 Banyaknya Penduduk menurut Umur Tunggal dan Jenis Kelamin di Kecamatan Margadana, 2015

Umur	Penduduk		Jumlah
	Laki-laki	Perempuan	
(1)	(2)	(3)	(4)
0	311	245	556
1	465	449	914
2	503	506	1.009
3	468	445	913
4	535	477	1.012
5	540	464	1.004
6	520	469	989
7	470	487	957
8	502	417	919
9	526	473	999
10	501	538	1.039
11	465	443	908
12	550	521	1.071
13	506	487	993
14	466	509	975
15	495	481	976
16	528	489	1.017
17	535	517	1.052
18	498	474	972
19	477	463	940

Sumber: Dinas Kependudukan dan Catatan Sipil Kota Tegal

Tabel 3.1.4 Lanjutan
Table

UmurAge	Penduduk		Jumlah
	Laki-Laki	Perempuan	
(1)	(2)	(3)	(4)
20	557	479	1.036
21	519	491	1.010
22	565	523	1.088
23	528	492	1.020
24	550	491	1.041
25	515	511	1.026
26	587	470	1.057
27	568	519	1.087
28	506	482	988
29	530	518	1.048
30	546	512	1.058
31	615	481	1.096
32	591	543	1.134
33	601	603	1.204
34	668	621	1.289
35	582	577	1.159
36	646	607	1.253
37	634	561	1.195
38	594	544	1.138
39	534	459	993

Sumber: Dinas Kependudukan dan Catatan Sipil Kota Tegal

Tabel 3.1.4 Lanjutan
Table

UmurAge	Penduduk		Jumlah
	Laki-Laki	Perempuan	
(1)	(2)	(3)	(4)
40	490	481	971
41	535	482	1.017
42	459	434	893
43	427	371	798
44	474	438	912
45	315	304	619
46	379	346	725
47	391	375	766
48	331	306	637
49	320	305	625
50	259	304	563
51	367	365	732
52	259	309	568
53	262	318	580
54	265	292	557
55	257	254	511
56	297	328	625
57	294	283	577
58	262	276	538
59	198	248	446

Sumber: Dinas Kependudukan dan Catatan Sipil Kota Tegal

Tabel 3.1.4 Lanjutan
Table

Umur	Penduduk		Jumlah
	Laki-laki	Perempuan	
(1)	(2)	(3)	(4)
60	194	237	431
61	240	267	507
62	187	212	399
63	185	175	360
64	167	165	332
65	127	136	263
66	215	225	440
67	106	122	228
68	104	156	260
69	73	90	163
70	61	86	147
71	93	150	243
72	57	73	130
73	57	71	128
74	65	71	136
75+	397	576	973
Kecamatan Margadana	30.466	29.469	59.935

Sumber: Dinas Kependudukan dan Catatan Sipil Kota Tegal

Tabel 3.1.5 Jumlah Keluarga, Penduduk dan Rata-rata Anggota Keluarga Menurut Kelurahan di Kecamatan Margadana, 2016

	Kelurahan	Jumlah Keluarga	Penduduk	Rata-rata Anggota Keluarga
	(1)	(2)	(3)	(4)
1.	Kaligangsa	3.386	11.701	3,46
2.	Krandon	2.022	6.805	3,37
3.	Cabawan	1.877	6.516	3,47
4.	Margadana	1.821	6.160	3,39
5.	Kalinyamat Kulon	4.755	15.750	3,31
6.	Sumurpanggung	2.167	7.466	3,45
7.	Pesurungan Lor	1.660	5.528	3,33
Kecamatan Margadana		17.688	59.935	3,31

Sumber : Dinas Kependudukan dan Catatan Sipil Kota Tegal

Tabel 3.1.6 Luas Daerah, Jumlah Penduduk dan Kepadatan menurut Kelurahan di Kecamatan Margadana, 2016

Kelurahan	Luas Daerah (km ²)	Penduduk	Kepadatan Penduduk per km ²
(1)	(2)	(3)	(4)
1. Kaligangsa	2,53	11.701	4.625
2. Krandon	1,20	6.805	5.671
3. Cabawanl	1,28	6.516	5.091
4. Margadana	2,41	15.750	6.535
5. Kalinyamat Kulon	1,52	6.169	4.059
6. Sumurpanggang	1,00	7.466	7.466
7. Pesurungan Lor	1,82	5.528	3.037
Kecamatan Margadana	11,76	59.935	5.097

Sumber : Dinas Kependudukan dan Catatan Sipil Kota Tegal

Tabel 3.1.7 Penduduk Usia 7-12 Tahun menurut Jenis Kelamin dan Kelurahan di Kecamatan Margadana, 2016

	Kelurahan	Laki-laki	Perempuan	Jumlah
	(1)	(2)	(3)	(4)
1.	Kaligangsa	574	560	1.134
2.	Krandon	329	319	648
3.	Cabawan	316	333	649
4.	Margadana	318	306	624
5.	Kalinyamat Kulon	825	756	1.581
6.	Sumurpanggang	370	350	720
7.	Pesurungan Lor	295	276	571
Kecamatan Margadana		3.027	2.900	5.927

Sumber : Dinas Kependudukan dan Catatan Sipil Kota Tegal

Tabel 3.1.8 Penduduk Usia 13-15 Tahun menurut Jenis Kelamin dan Kelurahan di Kecamatan Margadana, 2016

Kelurahan	Laki-laki	Perempuan	Jumlah
(1)	(2)	(3)	(4)
1. Kaligangsa	245	275	520
2. Krandon	165	163	328
3. Cabawan	176	143	319
4. Margadana	146	151	297
5. Kalinyamat Kulon	377	429	806
6. Sumurpanggang	199	194	393
7. Pesurungan Lor	152	117	269
Kecamatan Margadana	1.460	1.472	2.932

Sumber : Dinas Kependudukan dan Catatan Sipil Kota Tegal

Tabel 3.1.9 Penduduk Usia 16-18 Tahun menurut Jenis Kelamin dan Kelurahan di Kecamatan Margadana, 2016

	Kelurahan	Laki-laki	Perempuan	Jumlah
	(1)	(2)	(3)	(4)
1.	Kaligangsa	300	283	583
2.	Krandon	171	185	356
3.	Cabawanl	166	155	321
4.	Margadana	158	141	299
5.	Kalinyamat Kulon	416	373	789
6.	Sumurpanggang	182	201	383
7.	Pesurungan Lor	163	133	296
Kecamatan Margadana		1.556	1.471	3.027

Sumber : Dinas Kependudukan dan Catatan Sipil Kota Tegal

Tabel 3.1.10 Mutasi Penduduk Kecamatan Margadana Menurut Kelurahan dan Jenis Kelamin, 2016

Kelurahan	Kelahiran		
	Laki-laki	Perempuan	Jumlah
(1)	(2)	(3)	(4)
1. Kaligangsa	84	80	164
2. Krandon	62	44	106
3. Cabawanl	51	38	89
4. Margadana	53	47	100
5. Kalinyamat Kulon	124	106	230
6. Sumurpanggung	68	64	132
7. Pesurungan Lor	50	44	94
Kecamatan Margadana	492	423	915

Sumber : Dinas Kependudukan dan Catatan Sipil Kota Tegal

Tabel 3.1.9 Lanjutan
Table

Kelurahan	Kematian		
	Laki-laki	Perempuan	Jml
(1)	(5)	(6)	(7)
1. Kaligangsa	3	3	6
2. Krandon	8	17	25
3. Cabawanl	4	4	8
4. Margadana	14	9	23
5. Kalinyamat Kulon	15	8	23
6. Sumurpanggang	2	3	5
7. Pesurungan Lor	9	9	18
Kecamatan Margadana	55	53	108

Sumber : Dinas Kependudukan dan Catatan Sipil Kota Tegal

Tabel 3.1.10 Angka Kelahiran Kasar (CBR) dan Kematian (CDR) menurut Kelurahan di Kecamatan Margadana , 2016

	Kelurahan	Kelahiran	Kematian	CBR	CDR
	(1)	(2)	(3)	(4)	(5)
1.	Kaligangsa	164	6	14,02	0,51
2.	Krandon	106	25	15,58	3,67
3.	Cabawan	89	8	13,66	1,27
4.	Margadana	100	23	6,35	1,46
5.	Kalinyamat Kulon	230	23	37,28	3,73
6.	Sumurpanggang	132	5	17,68	0,67
7.	Pesurungan Lor	94	18	17,00	3,26
Kecamatan Margadana		915	108	15,27	1,80

Sumber : BPS Kota Tegal dan Dinas Kependudukan dan Catatan Sipil Kota Tegal

Tabel 3.1.11 Perbandingan Anak Usia 0-4 Tahun Terhadap Wanita Umur 15-49 Tahun (CWR) dan Angka Fertilitas Kasar (GFR) di Kecamatan Margadana, 2016

<i>KelurahanVillage</i>	Anak Usia 0-4 Tahun	Wanita Usia 15-49 Tahun	CWR	GFR
(1)	(2)	(3)	(4)	(5)
1. Kaligangsa	841	3.243	259,33	50,57
2. Krandon	489	1.948	251,03	54,41
3. Cabawanl	517	1.852	279,16	48,06
4. Margadana	525	1.683	311,94	59,42
5. Kalinyamat Kulon	1.223	4.290	285,08	53,61
6. Sumurpanggang	580	2.115	274,23	62,41
7. Pesurungan Lor	394	1.578	249,68	83,65
Kecamatan Margadana	4.569	16.709	273,44	54,76

Sumber : Dinas Kependudukan dan Catatan Sipil Kota Tegal

Tabel 3.1.12 Peserta KB Aktif Menurut Kelurahan dan Metode Kontrasepsi di Kecamatan Margadana, 2016

Kelurahan <i>Village</i>	Metode Kontrasepsi Jangka Panjang			
	IUD	MOW	MOP	Susuk
(1)	(2)	(3)	(4)	(5)
1. Kaligangsa	124	0	96	261
2. Krandon	77	1	72	152
3. Cabawanl	74	1	119	108
4. Margadana	110	4	76	345
5. Kalinyamat Kulon	83	4	72	121
6. Sumurpanggang	86	16	86	147
7. Pesurungan Lor	81	8	67	142
Kecamatan Margadana	635	34	588	1.276

Sumber : Dinas Kependudukan dan Catatan Sipil Kota Tegal

Tabel 3.1.13 Lanjutan
Table

Kelurahan <i>Village</i>	Metode Kontrasepsi Jangka Pendek			Jumlah
	Suntik	Pil	Kondom	
(1)	(6)	(7)	(8)	(9)
1. Kaligangsa	1.093	313	191	2.078
2. Krandon	528	127	24	981
3. Cabawanl	499	89	29	919
4. Margadana	1.517	170	86	2.308
5. Kalinyamat Kulon	541	27	22	870
6. Sumurpanggang	532	67	42	976
7. Pesurungan Lor	415	59	16	788
Kecamatan Margadana	5.125	852	410	8.920

Sumber : Dinas Kependudukan dan Catatan Sipil Kota Tegal

Tabel 3.1.13 Pentahapan Keluarga Sejahtera Menurut Kelurahan di Kecamatan Margadana, 2016

Kelurahan	Jumlah Kepala Keluarga	Keluarga Pra Sejahtera	
		Jumlah	Persentase (%)
(1)	(2)	(3)	(4)
1 Kaligangsa	3.106	475	15,29
2 Krandon	1.923	282	14,66
3 Cabawan	1.527	221	14,47
4 Margadana	4.320	553	12,80
5 Kalinyamat Kulon	1.575	73	4,63
6 Sumurpanggung	1.968	213	10,82
7 Pesurungan Lor	1.520	124	8,16
Kecamatan Margadana	15.939	1.941	12,18

Sumber: Survei Sosial Ekonomi Nasional

4 Sosial

<https://tegalkota.bps.go.id>

4.1 PENDIDIKAN

Tabel 4.1.1 Jumlah Murid Taman Kanak-Kanak (TK) Menurut Jenis Kelamin dan Kelurahan di kecamatan Margadana, 2016

	Kelurahan	Murid		Jumlah
		Laki-laki	Perempuan	
	(1)	(2)	(3)	(4)
1	Kaligangsa	62	68	130
2	Krandon	0	0	0
3	Cabawan	0	0	0
4	Margadana	26	29	55
5	Kalinyamat Kulon	26	12	38
6	Sumurpanggang	194	160	354
7	Pesurungan Lor	39	33	72
Kecamatan Margadana		321	302	623

Sumber: UPTD Pendidikan Kecamatan Margadana
Keadaan Desember 2016

Tabel 4.1.2 Jumlah Sekolah, Murid, Guru dan Rasio Murid Guru Taman Kanak-Kanak (TK) Menurut Kelurahan di kecamatan Margadana, 2016

	Kelurahan	Sekolah	Murid	Guru	Rasio Murid Guru
	(1)	(2)	(3)	(4)	(5)
1	Kaligangsa	1	130	10	13
2	Krandon	0	0	0	0
3	Cabawan	0	0	0	0
4	Margadana	1	55	8	6,9
5	Kalinyamat Kulon	1	38	3	12,7
6	Sumurpanggung	3	354	27	13,1
7	Pesurungan Lor	1	72	7	10,3
Kecamatan Margadana		7	623	55	11,3

Sumber: UPTD Pendidikan Kecamatan Margadana
Keadaan Desember 2016

Tabel 4.1.3 Jumlah Murid Sekolah Dasar (SD) Menurut Jenis Kelamin dan Kelurahan di kecamatan Margadana, 2016

	Kelurahan	Murid		Jumlah
		Laki-laki	Perempuan	
	(1)	(2)	(3)	(4)
1	Kaligangsa	229	231	460
2	Krandon	276	245	521
3	Cabawan	96	100	196
4	Margadana	641	553	1194
5	Kalinyamat Kulon	199	191	390
6	Sumurpanggang	262	271	533
7	Pesurungan Lor	193	202	395
Kecamatan Margadana		1896	1793	3689

Sumber: UPTD Pendidikan Kecamatan Margadana
Keadaan Desember 2016

Tabel 4.1.4 Jumlah Sekolah, Murid, Guru dan Rasio Murid Guru Sekolah Dasar (SD) Menurut Kelurahan di Kecamatan Margadana, 2016

	Kelurahan	Sekolah	Murid	Guru	Rasio Murid Guru
	(1)	(2)	(3)	(4)	(5)
1	Kaligangsa	3	460	32	14,4
2	Krandon	4	521	38	13,7
3	Cabawan	2	196	15	13,1
4	Margadana	8	1.194	81	14,7
5	Kalinyamat Kulon	3	390	32	12,2
6	Sumurpanggang	3	533	34	15,7
7	Pesurungan Lor	2	395	29	13,6
Kecamatan Margadana		25	3.689	261	14,1

Sumber : UPTD Pendidikan Kecamatan Margadana
Keadaan Akhir tahun 2016

Tabel 4.1.5 Jumlah Murid Madrasah Ibtidaiyah (MI) Menurut Jenis Kelamin dan Kelurahan di kecamatan Margadana, 2016

	Kelurahan	Murid		Jumlah
		Laki-laki	Perempuan	
	(1)	(2)	(3)	(4)
1	Kaligangsa	290	252	542
2	Krandon	131	139	270
3	Cabawan	0	0	0
4	Margadana	48	63	111
5	Kalinyamat Kulon	0	0	0
6	Sumurpanggang	54	44	98
7	Pesurungan Lor	82	71	153
Kecamatan Margadana		605	569	1.174

Sumber:UPTD Pendidikan Kecamatan Margadana
Keadaan Desember 2016

Tabel 4.1.6 Jumlah Sekolah, Murid, Guru dan Rasio Murid Guru Madrasah Ibtidaiyah (MI) Menurut Kelurahan di Kecamatan Margadana, 2016

	Kelurahan	Sekolah	Murid	Guru	Rasio Murid Guru
	(1)	(2)	(3)	(4)	(5)
1	Kaligangsa	2	542	31	17,5
2	Krandon	1	270	12	22,5
3	Cabawan	0	0	0	0
4	Margadana	1	111	8	13,9
5	Kalinyamat Kulon	0	0	0	0
6	Sumurpanggang	1	98	10	9,8
7	Pesurungan Lor	1	153	9	17
Kecamatan Margadana		6	1174	70	16,8

Sumber : UPTD Pendidikan Kecamatan Margadana
Keadaan Akhir tahun 2016

Tabel 4.1.7 Jumlah Sekolah Menengah Pertama (SMP), Murid, Guru, dan Lulus UN di Kecamatan Margadana, 2016

	Uraian	Jumlah	
		Negeri	Swasta
	(1)	(2)	(3)
1	Sekolah Menengah Pertama (SMP)	2	3
2	Murid	1.297	275
3	Guru	66	38
4	Lulusan	425	79

Sumber : Dinas Pendidikan Kota Tegal

Tabel 4.1.8 Jumlah Sekolah Madrasah Stanawiyah (MTs), Murid, Guru, dan Lulus UN di Kecamatan Margadana, 2016

	Uraian	Jumlah	
		Negeri	Swasta
	(1)	(2)	(3)
1	Madrasah Stanawiyah (MTs)	1	1
2	Murid	884	199
3	Guru	81	28

Sumber: Dinas Pendidikan Kota Tegal

Tabel 4.1.9 Jumlah Warga Buta Aksara Menurut Kelurahan di Kecamatan Margadana, 2016

	Kelurahan	Buta Aksara		Jumlah
		Laki-laki	Perempuan	
	(1)	(2)	(3)	(4)
1	Kaligangsa	57	138	195
2	Krandon	24	87	111
3	Cabawan	33	157	190
4	Margadana	2	8	10
5	Kalinyamat Kulon	1	7	8
6	Sumurpanggang	2	10	12
7	Pesurungan Lor	4	19	23
Kecamatan Margadana		123	425	549

Sumber : Monografi Kecamatan Margadana

Tabel 4.1.10 Jumlah Penduduk 5 Tahun Keatas Menurut Jenis Pendidikan di Kecamatan Margadana, 2016

	Kelurahan	PT/Akademi	SLTA	SLTP	SD
	(1)	(2)	(3)	(4)	(5)
1	Kaligangsa	354	1.693	2.072	4.249
2	Krandon	170	1.055	1.069	2.493
3	Cabawan	133	960	1.030	2.350
4	Margadana	202	890	948	2.252
5	Kalinyamat Kulon	573	2.370	2.301	5.564
6	Sumurpanggung	405	1.467	1.153	2.194
7	Pesurungan Lor	141	678	676	2.368
Kecamatan Margadana		1.978	9.113	9.249	21.470

Sumber : Dinas Kependudukan dan Catatan Sipil Kota Tegal

Tabel 4.1.11 Jumlah Penduduk 10 tahun Keatas Menurut Mata Pencaharian di Kecamatan Margadana, 2016

	Kelurahan	Pertanian	Buruh Tani	Nelayan	Wiraswasta
	(1)	(2)	(3)	(4)	(5)
1	Kaligangsa	557	64	21	2.734
2	Krandon	178	55	6	1.423
3	Cabawan	133	39	10	1.462
4	Margadana	172	19	20	826
5	Kalinyamat Kulon	91	45	18	3.355
6	Sumurpanggung	54	7	22	1.262
7	Pesurungan Lor	57	8	88	1.032
Kecamatan Margadana		1.242	237	185	12.094

Sumber : Dinas Kependudukan dan Catatan Sipil Kota Tegal

Tabel 4.1.11 Lanjutan
Table

	Kelurahan	Dosen/Guru	Tukang Kayu/Batu	Perdagangan	Angkutan
	(1)	(6)	(7)	(8)	(9)
1	Kaligangsa	77	4	10	5
2	Krandon	28	0	8	14
3	Cabawan	10	2	6	6
4	Margadana	34	10	5	6
5	Kalinyamat Kulon	81	16	10	16
6	Sumurpanggang	78	8	7	10
7	Pesurungan Lor	7	8	6	12
Kecamatan Margadana		315	48	94	69

Sumber : Dinas Kependudukan dan Catatan Sipil Kota Tegal

Tabel 4.1.11 Lanjutan
Table

	Kelurahan	PNS/TNI /POLRI	Pensiunan	Lainnya	Jumlah
	(1)	(10)	(11)	(12)	(13)
1	Kaligangsa	81	15	5.619	9.187
2	Krandon	26	3	3.662	5.403
3	Cabawan	25	7	3.327	5.027
4	Margadana	74	15	3.490	4.671
5	Kalinyamat Kulon	186	58	8.282	12.158
6	Sumurpanggang	128	20	4.191	5.787
7	Pesurungan Lor	71	13	3.043	4.345
Kecamatan Margadana		591	131	31.614	46.578

Sumber : Dinas Kependudukan dan Catatan Sipil Kota Tegal

Tabel 4.1.11 Lanjutan
Table

	Kelurahan	Tdk Tamat SD	Blm Tamat SD	Tdk Sekolah	Jumlah
	(1)	(2)	(3)	(4)	(5)
1	Kaligangsa	528	278	1.686	10.860
2	Krandon	367	167	995	6.316
3	Cabawan	328	176	.1022	5.999
4	Margadana	281	162	909	5.644
5	Kalinyamat Kulon	795	416	2.508	14.527
6	Sumurpanggung	439	200	1.028	6.886
7	Pesurungan Lor	330	161	780	5.134
Kecamatan Margadana		3.068	1.560	8.928	55.366

Sumber : Dinas Kependudukan dan Catatan Sipil Kota Tegal

4.2 KESEHATAN

Tabel 4.2.1 Jumlah Pusat Kesehatan Masyarakat (Puskesmas) Menurut Kelurahan di Kecamatan Margadana, 2016

	Kelurahan	Puskesmas	Puskesmas Rawat Inap	Puskesmas Pembantu	Puskesmas Keliling
	(1)	(2)	(3)	(4)	(5)
1	Kaligangsa	1	0	0	0
2	Krandon	0	0	1	0
3	Cabawan	0	0	1	0
4	Margadana	0	0	1	0
5	Kalinyamat Kulon	0	0	1	0
6	Sumurpanggung	0	1	0	0
7	Pesurungan Lor	0	0	1	0
	Kecamatan Margadana	1	1	5	0

Sumber: Dinas Kesehatan Kota Tegal

Tabel 4.2.2 **Persentase Status Gizi Anak Balita Yang Ditimbang Menurut Kelurahan di Kecamatan Margadana, 2016**

	Kelurahan	Buruk	Kurang	Baik	Lebih
	(1)	(2)	(3)	(4)	(5)
1	Kaligangsa	0,57	9,66	89,06	0,71
2	Krandon	0,70	12,44	86,15	0,70
3	Cabawan	0,73	10,98	87,56	0,73
4	Margadana	1,72	11,89	85,60	0,78
5	Kalinyamat Kulon	1,30	7,82	88,60	2,28
6	Sumurpanggung	1,61	8,04	89,81	0,54
7	Pesurungan Lor	0,63	7,89	89,91	1,58
Kecamatan Margadana		1,04	10,11	87,91	0,94

Sumber: Dinas Kesehatan Kota Tegal

Tabel 4.2.3 Hasil Imunisasi Menurut Kelurahan di Kecamatan Margadana, 2016

	Jenis Imunisasi	Jumlah
	(1)	(2)
1	BCG	901
2	DPT1-Hb1	840
3	DPT2-Hb2	800
4	DPT3-Hb3	754
5	Polio 1	864
6	Polio 2	774
7	Polio 3	778
8	Polio 4	768
9	Campak	743
Kecamatan Margadana		7.222

Sumber: Dinas Kesehatan Kota Tegal

Tabel 4.2.4 Jumlah Kader Kesehatan menurut Kelurahan di Kecamatan Margadana, 2016

Kelurahan	Kader Kesehatan				
	Posyandu	Gizi	Kesling	Penyuluhan Narkoba	PHBS
(1)	(2)	(3)	(4)	(5)	(6)
1 Kaligangsa	37	22	7	7	24
2 Krandon	22	22	4	4	22
3 Cabawan	20	6	8	2	19
4 Margadana	64	22	22	22	22
5 Kalinyamat Kulon	30	4	30	2	19
6 Sumurpanggang	37	6	18	17	18
7 Pesurungan Lor	21	21	21	0	21
Kecamatan Margadana	231	103	110	34	145

Sumber: PKK Kecamatan Margadana

Tabel 4.2.5 Jumlah Prasarana Penunjang Kelestarian Lingkungan Hidup Menurut Kelurahan di Kecamatan Margadana, 2016

Kelurahan	Jumlah Rumah yg Memiliki			Jumlah KK Yang Menggunakan Air			
	Jamban	Spal	TPS	PDAM	Sumur	MCK	dll
(1)							
1 Kaligangsa	1.901	1.901	1.901	1.901	1.901	1.901	0
2 Krandon	1.233	884	0	0	2.050	0	0
3 Cabawan	968	0	0	0	1.641	0	0
4 Margadana	1851	2.045	3.177	1725	2315	0	0
5 Kalinyamat Kulon	1.192	1.192	0	809	0	33	83
6 Sumurpanggang	1.008	1.123	902	1.957	1.235	106	0
7 Pesurungan Lor	775	783	986	44	858	3	0
Kecamatan Margadana	8.928	6.966	6.966	6.436	10.000	2.043	83

Sumber: PKK Kecamatan Margadana

4.3 AGAMA

Tabel 4.3.1 Persentase Penduduk Menurut Agama yang Dianut Menurut Kelurahan di Kecamatan Margadana, 2016

	Kelurahan	Islam	Katolik	Protestan	Hindu	Budha	Lainnya
	(1)	(2)	(3)	(4)	(5)	(6)	(7)
1	Kaligangsa	99,95	0,01	0,14	0,00	0,00	0,00
2	Krandon	100,00	0,00	0,00	0,00	0,00	0,00
3	Cabawan	99,88	0,01	0,09	0,01	0,00	0,00
4	Margadana	99,76	0,01	0,22	0,00	0,00	0,01
5	Kalinyamat Kulon	100,00	0,00	0,00	0,00	0,00	0,00
6	Sumurpanggang	99,17	0,08	0,65	0,08	0,00	0,01
7	Pesurungan Lor	100,00	0,00	0,00	0,00	0,00	0,00
Kecamatan Margadana		99,79	0,01	0,17	0,01	0,00	0,02

Sumber: Dinas Kependudukan dan Catatan sipil Kota Tegal

Tabel 4.3.2 Jumlah Tempat Peribadatan Menurut Kelurahan di Kecamatan Margadana, 2016

Kelurahan	Masjid	Mushola	Gereja Protestan	Gereja Katholik	Pura	Vihara
(1)	(2)	(3)	(4)	(5)	(6)	(7)
1 Kaligangsa	5	15	0	0	0	0
2 Krandon	3	12	0	0	0	0
3 Cabawan	4	8	0	0	0	0
4 Margadana	6	16	0	0	0	0
5 Kalinyamat Kulon	4	8	0	0	0	0
6 Sumurpanggang	6	14	0	0	0	0
7 Pesurungan Lor	3	10	0	0	0	0
Kecamatan Margadana	31	83	0	0	0	0

Sumber: Kementerian Agama Kota Tegal

Tabel 4.3.3 Banyaknya Jemaah Haji Yang Diberangkatkan ke Tanah Suci Mekah Menurut Jenis Kelamin dan Kelurahan di Kecamatan Margadana, 2016

	Kelurahan	Jenis Kelamin		Jumlah
		Laki-laki	Wanita	
	(1)	(2)	(3)	(4)
1	Kaligangsa	2	3	5
2	Krandon	2	3	5
3	Cabawan	0	0	0
4	Margadana	2	5	7
5	Kalinyamat Kulon	1	1	2
6	Sumurpanggung	3	4	7
7	Pesurungan Lor	2	3	5
Kecamatan Margadana		12	19	31

Sumber: Kementerian Agama Kota Tegal

Tabel 4.3.4 Banyaknya Jemaah Haji yang Diberangkatkan Ke Tanah Suci Mekah Menurut Jenis Pekerjaan dan Kelurahan di Kecamatan Margadana, 2016

	Kelurahan	PNS	TNI	Pedagang	Petani	Swasta
	(1)	(2)	(3)	(4)	(5)	(6)
1	Kaligangsa	0	0	5	1	3
2	Krandon	0	0	6	0	0
3	Cabawan	0	0	0	0	0
4	Margadana	4	0	2	0	1
5	Kalinyamat Kulon	1	0	0	0	0
6	Sumurpanggung	0	0	1	0	3
7	Pesurungan Lor	2	0	0	0	2
Kecamatan Margadana		7	0	14	1	9

Sumber:Kementrian Agama Kota Tegal

Tabel 4.3.4 Lanjutan
Table

	Kelurahan	Ibu Rmt	Maha- siswa/ Pelajar	BUMN	Pensiunan	Jumlah
	(1)	(7)	(8)	(9)	(10)	(11)
1	Kaligangsa	1	0	0	0	10
2	Krandon	0	0	0	0	6
3	Cabawan	0	0	0	0	0
4	Margadana	1	0	0	0	8
5	Kalinyamat Kulon	1	0	0	0	2
6	Sumurpanggang	2	0	1	0	7
7	Pesurungan Lor	1	0	0	0	5
Kecamatan Margadana		6	0	1	0	38

Sumber:Kementrian Agama Kota Tegal

Tabel 4.3.5 Banyaknya Jemaah Haji yang Diberangkatkan Ke Tanah Suci Mekah Menurut Pendidikan dan Kelurahan di Kecamatan Margadana, 2016

	Kelurahan	SD	SMP	SMU	D1/D2/ D3
	(1)	(2)	(3)	(4)	(5)
1	Kaligangsa	8	0	0	1
2	Krandon	3	0	0	0
3	Cabawan	4	2	0	0
4	Margadana	3	0	1	1
5	Kalinyamat Kulon	0	1	0	0
6	Sumurpanggang	0	1	1	0
7	Pesurungan Lor	0	0	3	2
Kecamatan Margadana		18	4	5	4

Sumber:Kementrian Agama Kota Tegal

Tabel 4.3.5 Lanjutan
Table

	Kelurahan	S1	S2	S3	Lainnya	Jumlah
	(1)	(6)	(7)	(8)	(9)	(10)
1	Kaligangsa	0	1	0	0	10
2	Krandon	0	1	0	0	4
3	Cabawan	4	0	0	0	10
4	Margadana	1	0	0	0	6
5	Kalinyamat Kulon	4	0	0	0	5
6	Sumurpanggung	0	0	0	0	2
7	Pesurungan Lor	0	0	0	0	5
Kecamatan Margadana		9	3	0	0	42

Sumber:Kementrian Agama Kota Tegal

Tabel 4.3.6 Jumlah Madrasah Diniyah Takmiliyah Awaliyah (MDTA), Santri, dan Guru Menurut Kelurahan di Kecamatan Margadana, 2016

	Kelurahan	MDTA	Santri		Ustadz	
			Laki-laki	Wanita	Laki-laki	Wanita
	(1)	(2)	(3)	(4)	(5)	(6)
1	Kaligangsa	1	55	20	7	1
2	Krandon	2	52	56	6	4
3	Cabawan	0	0	0	0	0
4	Margadana	2	241	267	11	6
5	Kalinyamat Kulon	1	55	65	2	4
6	Sumurpanggung	4	185	173	12	13
7	Pesurungan Lor	2	107	126	7	5
Kecamatan Margadana		12	695	713	45	33

Sumber:Kementrian Agama Kota Tegal

Tabel 4.3.7 Jumlah Taman Pendidikan Al-quran (TPQ), Santri, dan Guru Menurut Kelurahan di Kecamatan Margadana, 2016

	Kelurahan	TPQ	Santri		Ustadz	
			Laki-laki	Wanita	Laki-laki	Wanita
	(1)	(2)	(3)	(4)	(5)	(6)
1	Kaligangsa	3	418	480	6	21
2	Krandon	0	0	0	0	0
3	Cabawan	2	38	32	4	7
4	Margadana	4	165	182	5	14
5	Kalinyamat Kulon	1	87	38	4	6
6	Sumurpanggung	2	159	171	7	3
7	Pesurungan Lor	2	73	91	3	6
Kecamatan Margadana		14	1000	1.114	29	63

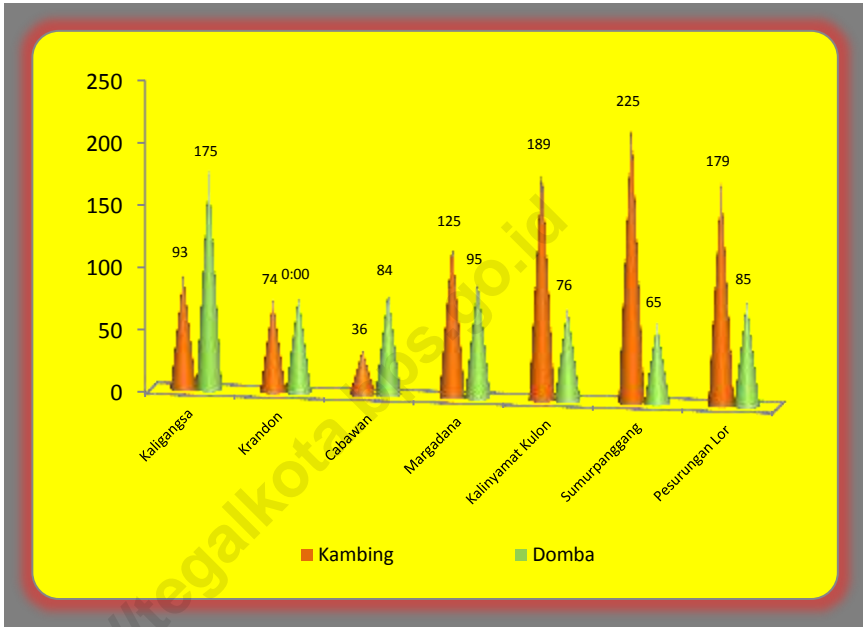
Sumber:Kementrian Agama Kota Tegal

5 Pertanian

<https://tegalkota.bps.go.id>

Gambar
Picture

6 Populasi Ternak Kambing dan Domba di Kecamatan Margadana , 2016



5.1 HORTIKULTURA

Tabel 5.1.1 Luas Panen dan Produksi Tanaman Sayuran Menurut Jenis Sayuran di Kecamatan Margadana, 2016

	Komoditas	Luas Panen (ha)	Produksi (ton)	Rata-rata Produksi (ku/ha)
	(1)	(2)	(3)	(6)
1	Bawang Merah	148	1.502	101,49
2	Kangkung	4	5,20	13,00
3	Cesim	6	15,60	26,00
4	Lainnya	3	13,40	44,67

Sumber: Dinas Kelautan dan Pertanian Kota Tegal

Tabel 5.1.2 Jumlah Pohon Panen Tanaman Buah-buahan Menurut Jenis Buah-buahan di Kecamatan Margadana, 2016

	Komoditas	Luas Panen (Pohon)	Produksi (Ku)
	(1)	(2)	(3)
1	Mangga	10.279	4.812
2	Belimbing	1.141	86
3	Pepaya	304	36
4	Pisang	2.038	175
5	Jambu Biji	2.150	181
6	Jambu Air	781	64
7	Nangka	285	28

Sumber: Dinas Kelautan dan Pertanian Kota Tegal

5.2 PETERNAKAN

Tabel 5.2.1 Populasi Ternak Menurut Kelurahan dan Jenis Ternak di Kecamatan Margadana, 2016

	Kelurahan	Sapi Potong	Kerbau	Kambing	Domba
	(1)	(2)	(3)	(4)	(5)
1	Kaligangsa	0	0	93	175
2	Krandon	3	0	74	78
3	Cabawan	0	0	36	84
4	Margadana	0	25	125	95
5	Kalinyamat Kulon	0	0	189	76
6	Sumurpanggang	1	0	225	65
7	Pesurungan Lor	1	0	179	85
	Kecamatan Margadana	5	25	921	658

Sumber: Dinas Kelautan dan Pertanian Kota Tegal

Tabel 5.2.2 Populasi Unggas Menurut Kelurahan dan Jenis Ternak di Kecamatan Margadana, 2016

	Kelurahan	Ayam Buras	Ayam Ras Pedaging	Itik	Puyuh
	(1)	(2)	(3)	(4)	(5)
1	Kaligangsa	623	35.000	0	0
2	Krandon	852	0	0	0
3	Cabawan	771	0	0	0
4	Margadana	2.102	0	38.000	0
5	Kalinyamat Kulon	1.532	0	7.065	0
6	Sumurpanggang	3.619	0	42.375	0
7	Pesurungan Lor	3.200	0	156.000	0
Kecamatan Margadana		12.699	35.000	243.440	0

Sumber: Dinas Kelautan dan Pertanian Kota Tegal

Tabel 5.2.3 Pemotongan Ternak Menurut Kelurahan dan Jenis Ternak di Kecamatan Margadana, 2016

	Kelurahan	Sapi Potong	Kerbau	Kambing	Domba
	(1)	(2)	(3)	(4)	(5)
1	Kaligangsa	9	0	195	290
2	Krandon	3	0	246	325
3	Cabawan	11	0	192	347
4	Margadana	8	0	475	475
5	Kalinyamat Kulon	14	0	280	374
6	Sumurpanggang	28	0	968	1.850
7	Pesurungan Lor	3	0	108	300
Kecamatan Margadana		76	0	2.464	3.961

Sumber: Dinas Kelautan dan Pertanian Kota Tegal

Tabel 5.2.4 Pemotongan Unggas Menurut Kelurahan dan Jenis Ternak di Kecamatan Margadana, 2016

KecamatanSubdistrict		Ayam Ras Pedaging	Ayam Buras	Itik
(1)		(2)	(3)	(4)
1	Kaligangsa	0	2.518	0
2	Krandon	25.315	2.818	0
3	Cabawan	0	1.739	0
4	Margadana	963.749	2.140	10.862
5	Kalinyamat Kulon	0	3.266	9.036
6	Sumurpanggang	299.994	4.437	31.668
7	Pesurungan Lor	0	2.328	7.886
Kecamatan Margadana		1.289.058	19.246	59.452

Sumber: Dinas Kelautan dan Pertanian Kota Tegal

Tabel 5.2.5 Produksi Telur Menurut Kelurahan dan Jenis Unggas di Kecamatan Margadana, 2016

	Kelurahan	Ayam Ras	Itik	Ayam Kampung	Puyuh
	(1)	(2)	(3)	(4)	(5)
1	Kaligangsa	0	0	641	0
2	Krandon	0	0	877	0
3	Cabawan	0	0	794	0
4	Margadana	0	298.154	2.164	0
5	Kalinyamat Kulon	0	55.433	1.577	0
6	Sumurpanggang	0	332.481	3.726	0
7	Pesurungan Lor	0	1.224.000	3.295	0
Kecamatan Margadana		0	1.910.068	13.075	0

Sumber: Dinas Kelautan dan Pertanian Kota Tegal

DATA

MENCERDASKAN BANGSA

<https://tegalkota.bps.go.id>



**BADAN PUSAT STATISTIK
KOTA TEGAL**

Jl. Nakula No. 36A Tegal 52124

Telp/Fax : (0283) 351593

E-mail : bps3376@bps.go.id

Website : tegalkota.bps.go.id