

Katalog : 1101002.1276030

STATISTIK DAERAH KECAMATAN BINJAI TIMUR 2016



**BADAN PUSAT STATISTIK
KOTA BINJAI**
BPS-Statistics of Binjai Municipality

STATISTIK DAERAH KECAMATAN BINJAI TIMUR 2016





**STATISTIK DAERAH
KECAMATAN BINJAI TIMUR**

2016

<https://binjaikota.bf.go.id>

STATISTIK DAERAH KECAMATAN BINJAI TIMUR 2016

ISSN :
Nomor Publikasi : 12760.1608
Katalog BPS : 1101002.1276030
Ukuran Buku : 17,6 cm x 25 cm
Jumlah Halaman : v + 22 halaman

Naskah :
Seksi Neraca Wilayah dan Analisis Statistik
Badan Pusat Statistik Kota Binjai

Gambar Kulit :
Seksi Integrasi Pengolahan dan Diseminasi Statistik
Badan Pusat Statistik Kota Binjai

Diterbitkan Oleh :
©Badan Pusat Statistik Kota Binjai

Dicetak oleh:
©Badan Pusat Statistik Kota Binjai

Dilarang mengumumkan, mendistribusikan, mengomunikasikan, dan/atau menggandakan sebagian atau seluruh isi buku ini untuk tujuan komersial tanpa izin tertulis dari Badan Pusat Statistik

Prohibited to announce, distribute, communicate, and/or copy part or all of this book for commercial purpose without permission from BPS-Statistics Indonesia



KATA PENGANTAR

Publikasi **Statistik Daerah Kecamatan Binjai Timur 2016** yang diterbitkan oleh Badan Pusat Statistik Kota Binjai memuat berbagai data dan informasi terpilih seputar Kecamatan Binjai Timur yang dianalisis secara sederhana untuk membantu pengguna data dalam memahami perkembangan pembangunan serta potensi yang ada di daerah Kecamatan Binjai Timur.

Publikasi **Statistik Daerah Kecamatan Binjai Timur 2016** diterbitkan untuk melengkapi publikasi-publikasi statistik yang sudah terbit secara rutin setiap tahun. Berbeda dengan publikasi-publikasi yang sudah ada, publikasi ini lebih menekankan pada analisis.

Materi yang disajikan dalam **Statistik Daerah Kecamatan Binjai Timur 2016** memuat berbagai indikator-indikator terpilih yang terkait dengan pembangunan di berbagai sektor di Kecamatan Binjai Timur dan diharapkan dapat menjadi bahan rujukan dalam perencanaan dan evaluasi kegiatan pembangunan.

Akhirnya, kritik dan saran konstruktif dari berbagai pihak kami harapkan untuk penyempurnaan penerbitan mendatang. Semoga publikasi ini mampu memenuhi tuntutan kebutuhan data statistik, baik oleh instansi pemerintah, swasta, kalangan akademisi maupun masyarakat luas.

Kepala Badan Pusat Statistik
Kota Binjai,

Sunanto, SE



KATA PENGANTAR

Publikasi **Statistik Daerah Kecamatan Binjai Timur 2016** diterbitkan oleh Koordinator Statistik Kecamatan Binjai Timur dan berisi data dan informasi terpilih seputar Kecamatan yang dianalisis secara sederhana untuk membantu pengguna data memahami perkembangan pembangunan serta potensi yang ada di Kecamatan Binjai Timur.

Publikasi ini diterbitkan untuk melengkapi Publikasi-Publikasi yang sudah terbit secara rutin setiap tahun. Berbeda dengan Publikasi-Publikasi yang sudah ada, Publikasi ini lebih menekankan pada analisis.

Materi yang disajikan dalam Statistik Daerah Kecamatan Binjai Timur 2016 memuat berbagai informasi/indikator terpilih yang terkait dengan pembangunan di berbagai sektor di Kecamatan Binjai Timur dan diharapkan dapat menjadi bahan rujukan/kajian dalam perencanaan dan evaluasi kegiatan pembangunan.

Kritik dan saran konstruktif berbagai pihak kami harapkan untuk penyempurnaan penerbitan mendatang. Semoga Publikasi ini mampu memenuhi tuntutan kebutuhan data statistik, baik oleh instansi/dinas pemerintah, swasta, kalangan akademisi maupun masyarakat luas.

Binjai, November 2016
Koordinator Statistik Kecamatan Binjai Timur

Tiurma



DAFTAR ISI

Bab 1. Geografi dan Iklim	1	Bab 7. Pertanian	7
Bab 2. Pemerintahan	2	Bab 8. Listrik dan Air Bersih	8
Bab 3. Penduduk	3	Bab 9. Industri & Perdagangan	9
Bab 4. Pendidikan	4	Bab 10. Pajak Bumi dan Bangunan .	10
Bab 5. Kesehatan	5	Lampiran	12
Bab 6. Sosial	6		



Peta Kecamatan Binjai Timur

Kecamatan Binjai Timur adalah salah satu dari lima kecamatan yang terdapat di Kota Binjai, terletak pada posisi Timur dari Kota Binjai. Luas wilayah Kecamatan Binjai Timur sebesar 21,70 km² atau 24,05 persen dari total luas Kota Binjai.

Dilihat dari topografinya, Kecamatan Binjai Timur terletak ± 30 m di atas permukaan laut.

Kecamatan Binjai Timur, terdiri atas 7 kelurahan dan 65 lingkungan, terletak di sebelah Timur Kota Binjai yang berbatasan dengan Kabupaten Deli Serdang, Kecamatan Binjai Kota dan Kecamatan Binjai Utara.



Sumber : Kecamatan Binjai Timur Dalam Angka 2015

Statistik Geografi dan Iklim

Kecamatan Binjai Timur

Uraian	Satuan	2013
[1]	[2]	[3]
Luas	km ²	21,70
Ketinggian	m	30
Kelurahan	lurah	7
Lingkungan	kepling	65
Jarak ke-Ibukota	km	1

Sumber: Kecamatan Binjai Timur Dalam Angka

2016

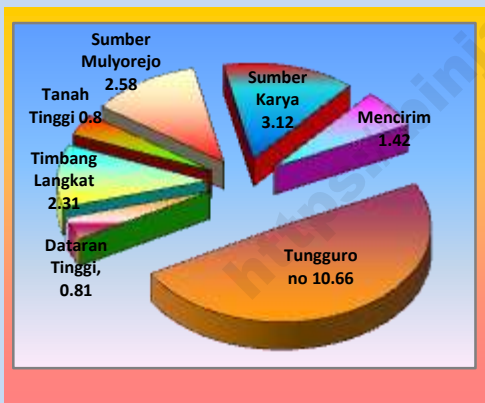


Statistik Pemerintah di Kecamatan Binjai Timur

Wilayah	2013	2014	2015
[1]	[2]	[3]	[4]
Kelurahan	7	7	7
Lingkungan	65	65	65

Sumber : Kecamatan Binjai Timur dalam Angka 2014
2015, 2016

Luas Wilayah Kelurahan di Kecamatan Binjai Timur



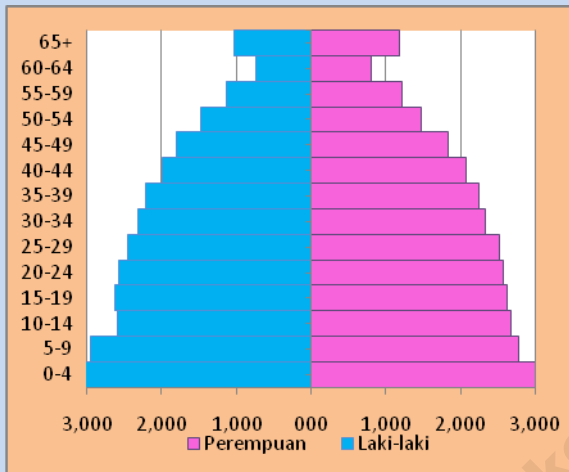
Sumber : Kecamatan Binjai Timur dalam Angka 2016

Kecamatan Binjai Timur terbagi atas 7 wilayah kelurahan yakni Kelurahan Mencirim, Tunggurono, Dataran Tinggi, Timbang Langkat, Tanah Tinggi, Sumber Mulyorejo dan Kelurahan Sumber Karya.

Luas wilayah masing-masing kelurahan di Kecamatan Binjai Timur yakni, Kelurahan Mencirim 1,42 km², Kelurahan Tunggurono 10,66 km², Kelurahan Dataran Tinggi 0,81 km², Kelurahan Timbang Langkat 2,31 km², Kelurahan Tanah Tinggi 0,80 km², Kelurahan Sumber Mulyorejo 2,58 km² dan Kelurahan Sumber Karya 3,12 km².

Jarak rata – rata kantor kelurahan terhadap kantor kecamatan antara 0,3 – 4,0 km.

Piramida Penduduk Kecamatan Binjai Timur 2015



Sumber : Kecamatan Binjai Timur Dalam Angka 2016

Indikator Kependudukan Kecamatan Binjai Timur

Uraian	2014	2015
[1]	[2]	[3]
Jumlah Penduduk (jiwa)	57.616	58.394
Kepadatan Penduduk (jiwa/km ²)	2.655	2.691
Sex Ratio (%)	98,81	98,87
Jumlah Rumah Tangga (ruta)	13.257	13.384
Rata-Rata ART (jiwa/ruta)	4,35	4,36
Penduduk Kelompok Umur		
0 -14 thn	17.029	17.137
15-64 thn	38.468	39.053
> 65 thn	2.119	2.204

Sumber : Kecamatan Binjai Timur Dalam Angka 2015,2016

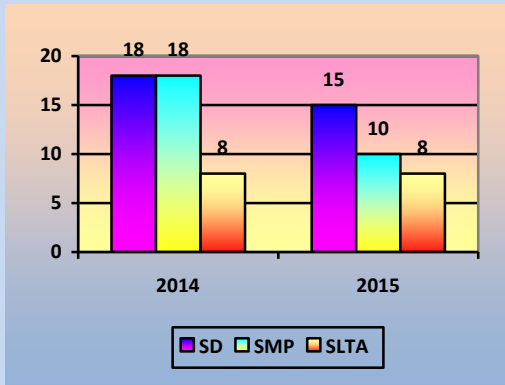
Penduduk Kecamatan Binjai Timur di tahun 2015 didominasi oleh penduduk muda/dewasa dimana komposisi penduduk kelompok usia produktif (15 – 64 tahun) lebih banyak yakni sebesar 39.053 jiwa (66,88 persen), dibandingkan kelompok usia non produktif (0-14 tahun) yang hanya 17.137 jiwa (29,35 persen), dan usia manula (65 tahun ke atas) sebesar 2.204 jiwa (3,77 persen).

Pada tahun 2015 jumlah penduduk kecamatan Binjai Timur sebanyak 58.394 jiwa. Angka ini mengalami peningkatan dibandingkan tahun 2014 yakni 57.616 jiwa. Dengan luas wilayah 21,70 km², pada tahun 2015 kepadatan penduduk sebanyak 2.691 jiwa per km².

Sex ratio tahun 2014 di Kecamatan Binjai Timur adalah 98,87. Hal ini berarti setiap 100 orang penduduk perempuan di Kecamatan Binjai Timur ada 99 orang penduduk laki-laki.



Rasio Guru dan Murid di Kecamatan Binjai Timur 2012 dan 2013



Sumber : Kecamatan Binjai Timur Dalam Angka 2015, dan 2016

Capaian di bidang pendidikan berhubungan erat dengan ketersediaan fasilitas pendidikan. Pada tingkat pendidikan SD di Kecamatan Binjai Timur untuk tahun ajaran 2014/2015 seorang guru rata-rata mengajar 15 murid SD. , untuk tingkat pendidikan SLTP seorang guru rata-rata mengajar 10 murid dan untuk tingkat SLTA seorang guru rata-rata mengajar 8 orang murid

Jumlah fasilitas pendidikan di Kecamatan Binjai Timur tahun 2015 antara lain; terdapat 32 Sekolah Dasar (SD) yang terdiri dari 25 SD Negeri dan 7 SD Swasta. Sedangkan Sekolah Menengah Pertama (SMP) ada 10 yang terdiri dari 3 SMP Negeri dan 7 SMP Swasta. Untuk Sekolah Menengah Atas (SMA) dan Sekolah Menengah Kejuruan (SMK) ada 9 unit yang terdiri dari 2 SLTA Negeri dan 7 SLTA swasta.

Keseluruhan jenjang pendidikan tersebut mendidik siswa masing – masing untuk tingkat SD negeri/ swasta sebanyak 6.480 siswa, tingkat SLTP negeri/swasta mendidik 3.643 siswa, tingkat SLTA negeri/swasta 975 siswa.





Statistik Kesehatan

Kecamatan Binjai Timur

Fasilitas kesehatan di Kecamatan Binjai Timur sebagai rujukan penduduk di Kecamatan Binjai Timur antara lain; Puskesmas, Puskesmas Pembantu, Balai Pengobatan (BP), Praktek Dokter dan Posyandu dimana: puskesmas sebanyak 1 unit, Puskemas Pembantu 5 unit, BP 12 unit, praktek dokter 4 unit, Posyandu 56 unit, dan praktek bidan 15 unit yang tersebar di 7 kelurahan di Kecamatan Binjai Timur.

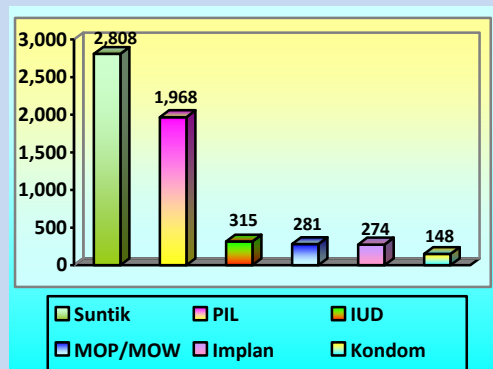
Uraian	2014	2015
[1]	[2]	[3]
Tempat Berobat		
Rumah Sakit	1	1
Puskesmas	1	1
Puskesmas Pembantu	5	5
Balai Pengobatan	15	12
Praktek Dokter	5	4
Posyandu	56	56
Praktek Bidan	20	15

Sumber: Kecamatan Binjai Timur Dalam Angka 2015,2016

Untuk tenaga medis di Kecamatan Binjai Timur berjumlah 116 orang yang terdiri dari 21 orang dokter, 28 orang bidan dan 49 orang perawat .

Di Kecamatan Binjai Timur terjadi penurunan jumlah Pasangan Usia Subur dari 8.342 pasangan di tahun 2014 menjadi 8.067 pasangan di tahun 2015 atau terjadi penurunan sebesar 3,29 persen. Demikian pula dengan pasangan usia subur yang menggunakan alat kontrasepsi dan yang tidak menggunakan alat kontrasepsi. Pengguna alat Kontrasepsi di Kecamatan Binjai Timur menurun dari 5.961 pasang di tahun 2013 menjadi 5.794 pasang di tahun 2015 atau menurun sebesar 2,80 persen. Sedangkan pasangan yang tidak menggunakan alat kontrasepsi sebanyak 2.381 pasang di tahun 2014 turun menjadi 2.273 pasang di tahun 2015 atau menurun sebesar 4,53 persen.

Banyaknya Pasangan Usia Subur (PUS) yang Menggunakan Alat Kontrasepsi menurut Jenis Alat Kontrasepsi yang Dipakai di Kecamatan Binjai Timur



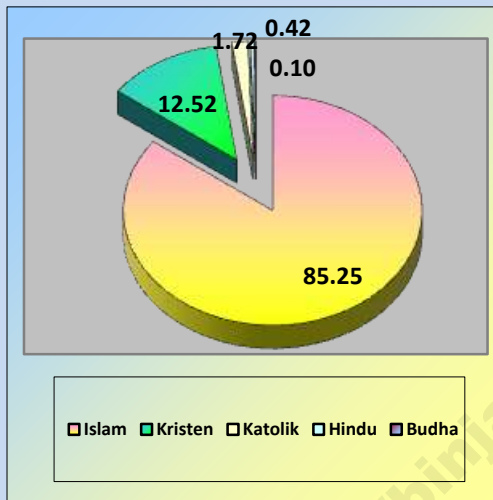
Sumber: Kecamatan Binjai Timur Dalam Angka 2016



Jumlah Penduduk di Kecamatan Binjai

Timur menurut Agama

2013



Sumber: Sensus Penduduk 2010

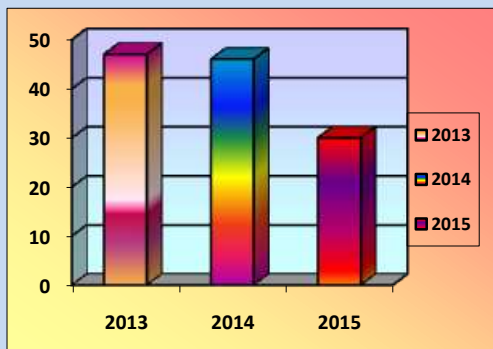
Sebagian besar penduduk Kecamatan Binjai Timur sebagai pemeluk agama Islam (85,25 persen), pemeluk agama Kristen Protestan (12,52 persen), pemeluk agama Katolik (1,72 persen), pemeluk agama Budha (0,10 persen), dan pemeluk agama Hindu (0,42 persen).

Jumlah sarana tempat ibadah yang ada di Kecamatan Binjai Timur pada tahun 2015 yakni: mesjid 33 unit, musholla sebanyak 38 unit, gereja ada 21 unit, dan Pura terdapat 1 unit.

Banyaknya jemaah Haji Binjai Timur ada sebanyak 30 orang pada tahun 2015. Hal ini mengalami penurunan dibandingkan 2014 yakni sebanyak 46 orang.

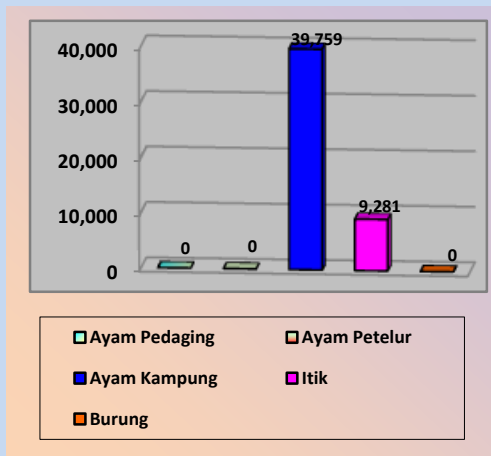
Jumlah yang berkorban dan yang menerima kurban pada tahun 2015 menurun jika dibandingkan dengan tahun 2014. Dimana pada tahun 2015, yang berkorban sebanyak 110 orang, dan yang menerima kurban 20.400 orang, dan pada tahun 2014, yang berkorban juga sebanyak 2.149 orang, yang menerima kurban 55.580 orang.

Banyaknya Jemaah Haji di Kecamatan Binjai Timur 2011 - 2013



Sumber: Binjai Dalam Angka 2016

Jumlah Ternak Unggas Kecamatan Binjai Timur 2015



Sumber : Kecamatan Binjai Timur Dalam Angka, 2016

Statistik Tanaman Padi Palawija Kecamatan Binjai Timur

Uraian	2013	2014	2015
[1]	[2]	[3]	(4)
Padi Sawah			
Luas Panen (Ha)	452	23	460
Produksi (Ton)	2.802	2619	2.943
Jagung			
Luas Panen (Ha)	360	244	259
Produksi (Ton)	2.250	1586	1.758
Kedelai			
Luas Panen (Ha)	2	-	-
Produksi (Ton)	2	-	-
Kacang Tanah			
Luas Panen (Ha)	34	20	16
Produksi (Ton)	73	44	35,2
Kacang Hijau			
Luas Panen (Ha)	5	7	6
Produksi (Ton)	6	5,25	4,8
Ubi Kayu			
Luas Panen (Ha)	30	22	32
Produksi (Ton)	426	572	832
Ubi Jalar			
Luas Panen (Ha)	7	4	7
Produksi (Ton)	98	68	126

Di Kecamatan Binjai Timur tercatat areal pertanian untuk sawah di tahun 2015 seluas 215 ha, areal pertanian bukan sawah seluas 1.147 ha dan luas lahan non pertanian seluas 808 ha

Populasi ternak besar di Kecamatan Binjai Timur pada tahun 2015 yang paling banyak adalah sapi/lembu sebanyak 1.926 ekor, diikuti dengan kerbau sebanyak 98 ekor.

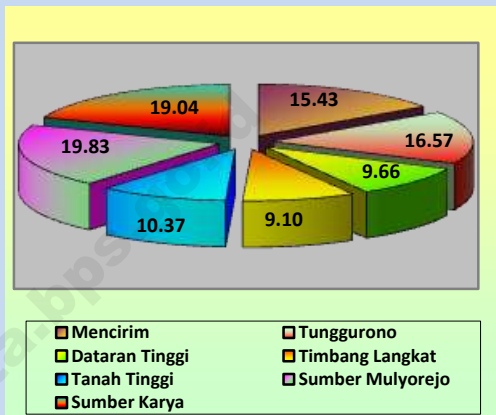
Sementara itu, jumlah populasi ternak kecil pada tahun 2015 sebanyak 2.813 ekor ternak kambing, 2.648 ekor ternak domba dan 197 ekor ternak babi. Untuk populasi ternak unggas di Kecamatan Binjai Timur ada sebanyak 39.759 ekor ternak ayam kampung, ternak Itik sebanyak 9.281.

Sumber energi terutama listrik merupakan salah satu kebutuhan yang penting bagi masyarakat untuk menjalankan kehidupannya sehari-hari. Oleh karena itu, pengadaan listrik merupakan salah satu indikator yang penting untuk mengukur tingkat keberhasilan pembangunan pemerintah.

Jumlah pelanggan PLN di Kecamatan Binjai Timur selama periode 2015 sebanyak 13.049 pelanggan. Pelanggan ini tersebar di 7 (tujuh) kelurahan, yaitu: Kelurahan Mencirim sebanyak 2.013 pelanggan, Tunggurono 2.162 pelanggan, Dataran Tinggi 1.261 pelanggan, Timbang Langkat 1.187 pelanggan, Tanah Tinggi 1.353 pelanggan, Sumber Mulyorejo 2.588 pelanggan dan Kelurahan Sumber Karya sebanyak 2.485 pelanggan.

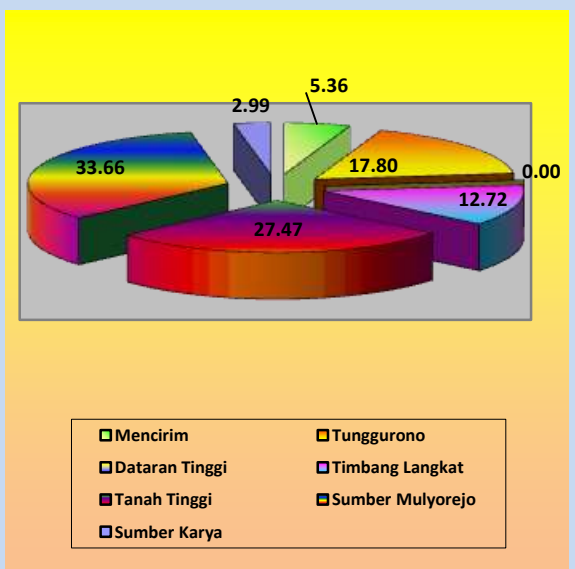
Jumlah pelanggan PDAM di Kecamatan Binjai Timur sebanyak 1.809 pelanggan selama tahun 2015. Kelurahan Sumber Mulyorejo merupakan kelurahan yang paling banyak pelanggan PDAM nya, yakni sebanyak 609, diikuti dengan kelurahan Tanah Tinggi sebanyak 497 pelanggan dan Kelurahan Tunggurono sebanyak 322 pelanggan.

Jumlah Rumah Tangga Pelanggan PLN Kecamatan Binjai Timur (%)



Sumber : Kecamatan Binjai Timur Dalam Angka 2016

Jumlah Rumah Tangga Pelanggan PDAM Kecamatan Binjai Timur (%)

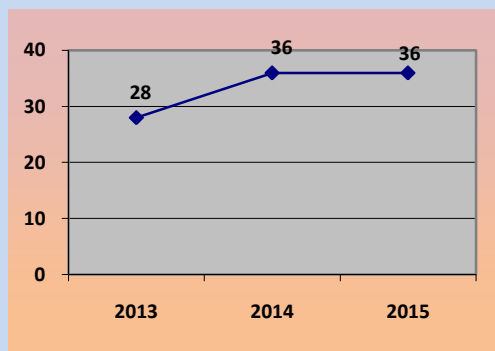


Sumber : Kecamatan Binjai Timur Dalam Angka 2016

INDUSTRI & PERDAGANGAN

9

Jumlah Penerbitan Tanda Daftar Perusahaan di Kecamatan Binjai Timur



Sumber : Binjai Dalam Angka 2016

Statistik Industri Pengolahan Kota Binjai

Uraian	2013	2014	2015
[1]	[2]	[3]	(4)
Jumlah Industri Pengolahan			
Besar/Sedang	4	4	4
Kecil	47	47	25
Rumah Tangga	135	135	88

Sumber : Kecamatan Binjai Timur Dalam Angka, 2014, 2015, dan 2016

Catatan :

- *Industri Besar adalah perusahaan yang memiliki tenaga kerja 100 orang atau lebih*

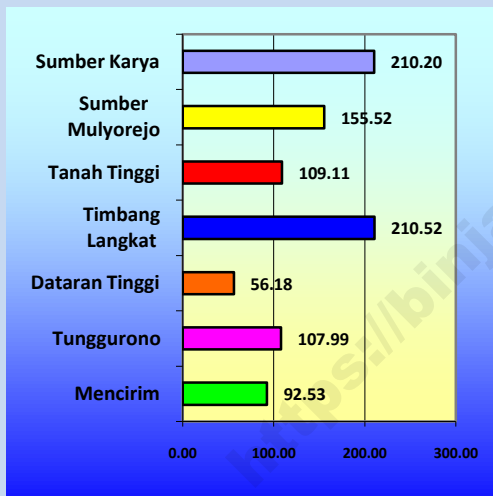
Industri merupakan salah satu sektor penggerak ekonomi masyarakat. Berdasarkan jumlah tenaga kerjanya, industri diklasifikasikan menjadi empat jenis, antara lain: industri besar, industri sedang, industri kecil, dan industri rumah tangga.

Jumlah Penerbitan Tanda Daftar Perusahaan dalam kurun waktu 2010-2011 menunjukkan angka yang menurun, tapi terjadi peningkatan pada tahun 2015. Pada tahun 2015 jumlah penerbitan tanda daftar perusahaan sebanyak 36 perusahaan.

Pada tahun 2015 di Kecamatan Binjai Timur, terdapat 4 industri besar/sedang, 25 industri kecil dan 88 industri rumah tangga yang tersebar di 7 kelurahan di Kecamatan Binjai Timur.

Selain industri pengolahan, di Kecamatan Binjai Timur terdapat pula 1 pasar yang mempunyai luas areal 1.600 m².

Besarnya Realisasi Pajak Bumi dan Bangunan di Kecamatan Binjai Timur menurut Kelurahan (Ribuan)



Sumber: Kecamatan Binjai Timur Dalam Angka 2016

... TAHUKAH ANDA

Penyumbang terbesar pemasukan PBB tahun 2015 di Kecamatan Binjai Timur adalah Kelurahan Timbang Langkat yaitu sebesar: Rp. 210.522.566,-

Pendapatan dari sektor pajak terutama Pajak Bumi dan Bangunan setiap tahun terus meningkat peranannya sebagai salah satu sumber pendanaan bagi pembangunan daerah. Penggalan berbagai sumber pendapatan terutama PBB terus ditingkatkan.

Kecamatan Binjai Timur pada tahun 2015 memperoleh target PBB dari pemerintah Kota Binjai sebesar Rp.1.544.696.997,-. Dari besaran target tersebut terealisasi sebesar Rp. 917.616.051,- (59,40 persen).

Kelurahan Timbang Langkat merupakan penyumbang terbesar bagi pemasukan PBB di Kecamatan Binjai Timur yakni sebesar Rp.210.522.566,-. Kemudian Kelurahan Sumber Karya Rp.210.199.910,-, dan Kelurahan Sumber Mulyorejo sebesar Rp. 155.519.310,-

TABEL LAMPIRAN

<https://binjaikota.bps.go.id>

**Lampiran 1. Luas Kelurahan dan Jarak Kelurahan dari Ibukota
Kecamatan Binjai Timur**

Kelurahan	Luas (Km ²)	Jarak dari Ibukota (Km)
(1)	(2)	(3)
1. Mencirim	1,42	0,5
2. Tunggurono	10,66	2,0
3. Dataran Tinggi	0,81	0,3
4. Timbang Langkat	2,31	1,0
5. Tanah Tinggi	0,80	1,5
6. Sumber Mulyorejo	2,58	2,0
7. Sumber Karya	3,12	4,0
Jumlah	21,70	

Sumber : Kantor Kelurahan Se- Kecamatan Binjai Timur

Lampiran 2. Jumlah Penduduk dan Jumlah Rumah Tangga Menurut Kelurahan di Kecamatan Binjai Timur 2015

Kelurahan		Jumlah Penduduk (Jiwa)	Jumlah Rumah Tangga
(1)		(2)	(3)
1.	Mencirim	8.560	2.066
2.	Tunggurono	10.922	2.217
3.	Dataran Tinggi	5.506	1.293
4.	Timbang Langkat	3.830	1.217
5.	Tanah Tinggi	4.521	1.388
6.	Sumber Mulyorejo	11.481	2.654
7.	Sumber Karya	13.574	2.549
Jumlah		58.394	13.384

Sumber : Kecamatan Binjai Timur Dalam Angka 2015

Lampiran 3.

**Jumlah Penduduk Binjai Timur Menurut Kelompok Umur
dan Jenis Kelamin 2015**

Kelompok Umur		Laki-laki	Perempuan	Jumlah
(1)		(2)	(3)	(4)
1.	0 - 4	3.101	3.020	6.121
2.	5 - 9	2.955	2.784	5.739
3.	10 - 14	2.603	2.674	5.277
4.	15 - 19	2.629	2.628	5.257
5.	20 - 24	2.580	2.578	5.158
6.	25 - 29	2.453	2.520	4.973
7.	30 - 34	2.325	2.336	4.661
8.	35 - 39	2.222	2.245	4.467
9.	40 - 44	1.988	2.076	4.064
10.	45 - 49	1.799	1.837	3.636
11.	50 - 54	1.478	1.475	2.953
12.	55 - 59	1.128	1.213	2.341
13.	60 - 64	743	800	1.543
14.	65 +	1.027	1.177	2.204
Jumlah		29.031	29.363	58.394

Sumber : BPS Kota Binjai, Proyeksi Penduduk Pertengahan Tahun 2015

Lampiran 4. Jumlah Penduduk Lahir, Mati, Penduduk Datang dan Penduduk Pergi Menurut Kelurahan di Kecamatan Binjai Timur 2015

Kelurahan	Jumlah Penduduk			
	Lahir	Mati	Datang	Pergi
(1)	(2)	(3)	(4)	(5)
1. Mencirim	52	32	64	116
2. Tunggurono	49	32	95	56
3. Dataran Tinggi	19	30	50	65
4. Timbang Langkat	65	23	93	84
5. Tanah Tinggi	191	171	145	161
6. Sumber Mulyorejo	35	19	156	42
7. Sumber Karya	46	48	203	226
J u m l a h	457	355	806	750

Sumber : Kecamatan Binjai Timur Dalam Angka 2015

Lampiran 5.**Jumlah Sarana Kesehatan dan Akseptor KB Aktif Menurut
Kelurahan di Kecamatan Binjai Timur 2015**

	Kelurahan	Jumlah Sarana Kesehatan	Jumlah Akseptor KB Aktif
	(1)	(2)	(3)
1.	Mencirim	14	916
2.	Tunggurono	18	981
3.	Dataran Tinggi	7	540
4.	Timbang Langkat	7	504
5.	Tanah Tinggi	6	526
6.	Sumber Mulyorejo	22	1.207
7.	Sumber Karya	20	1.120
	Jumlah	94	5.794

Sumber : Kecamatan Binjai Timur Dalam Angka 2015

DATA

MENCERDASKAN BANGSA

— *Enlighten The Nation* —



BADAN PUSAT STATISTIK KOTA BINJAI

BPS-Statistics of Binjai Municipality

Jl. WR. Mongonsidi No. 22 Binjai 20714

Telp. (061) 8826571, Fax: (061) 8821146

Homepage: <http://www.binjaikota.bps.go.id>, E-mail : bps1276@bps.go.id