

KECAMATAN KANGKUNG DALAM ANGKA 2022



KECAMATAN KANGKUNG

DALAM ANGKA 2022



KECAMATAN KANGKUNG DALAM ANGKA
KANGKUNG Subdistrict in Figures
2022

No. Publikasi/*Publication Number*: 33240.2224

Katalog /*Catalog*:1102001.33240140

Ukuran Buku/*Book Size*: 14,8 cm x 21 cm

Jumlah Halaman/*Number of Pages* : xxiv+ 83 hal/*pages*

Naskah/*Manuscript*:

BPS Kabupaten Kendal

BPS-Statistics of Kendal Regency

Penyunting/*Editor*:

BPS Kabupaten Kendal

BPS-Statistics of Kendal Regency

Desain Kover/*Cover Design*:

BPS Kabupaten Kendal

BPS-Statistics of Kendal Regency

Ilustrasi Kover/*Cover Illustration*:

canva.com

Diterbitkan oleh/*Published by*:

©BPS Kabupaten Kendal*BPS-Statistics of Kendal Regency*

Dicetak oleh/*Printed by*:

BPS Kabupaten Kendal

Dilarang mengumumkan, mendistribusikan, mengomunikasikan, dan/atau menggandakan sebagian atau seluruh isi buku ini untuk tujuan komersil tanpa izin tertulis dari Badan Pusat Statistik Kabupaten Kendal.

Prohibited to announce, distribute, communicate, and/or copy part or all of this book for commercial purpose without permission from BPS-Statistics Indonesia of Kendal Regency.

TIM PENYUSUN/TEAM MEMBERS

Pengarah/Director

Dra. Ummi Hastuti, M.Si

Penanggung Jawab/Persons in Charge

Dra. Ummi Hastuti, M.Si

Penyunting/Editors

Nuris Samak, A.Md.

Pengolah Data dan Penulis Naskah/Data Processor and Writers

Sri Nurhidayah, A.Md.

Penata Letak/Layout Designers

Fungsi IPDS BPS Kabupaten Kendal

KONTRIBUTOR DATA/DATA CONTRIBUTORS

1. Kementerian Agama Kabupaten Kendal/*Ministry of Religious Affair Kendal Regency*
2. Dinas Pendidikan dan Kebudayaan Kabupaten Kendal/*Department of Education and Culture kendal Regency*
3. Dinas Kependudukan dan Pencatatan Sipil/ Kabupaten Kendal/*Department of Population and Civil Population kendal Regency*
4. Badan Pusat Statistik/*BPS-Statistics Indonesia*

<https://kendalkab.bps.go.id>

PETA WILAYAH KECAMATAN KANGKUNG
MAP OF KANGKUNG SUBDISTRICT



KEPALA BPS KABUPATEN KENDAL
CHIEF STATISTICIAN OF KENDAL REGENCY



Dra. UMMI HASTUTI, M.Si



KATA PENGANTAR

Publikasi Kecamatan Kangkung Dalam Angka 2022 merupakan publikasi yang diterbitkan oleh Badan Pusat Statistik Kabupaten Kendal. Publikasi ini berisi berbagai data dan informasi terpilih seputar Kecamatan Kangkung untuk membantu pengguna data memahami perkembangan pembangunan serta potensi yang ada di Kecamatan Kangkung.

Publikasi Kecamatan Kangkung Dalam Angka 2022 merupakan publikasi yang terbit secara rutin setiap tahun. Analisis yang disajikan berupa analisis sederhana.

Semoga publikasi ini bermanfaat bagi para pengguna data sekaligus dapat memperkaya akan kebutuhan data statistik di Kecamatan Kangkung.

Akhirnya, Saya ucapkan terima kasih yang sebesar-besarnya kepada semua pihak yang telah membantu dalam penerbitan publikasi ini. Saran yang konstruktif sangat kami harapkan demi perbaikan publikasi di masa yang akan datang.

Kendal, September 2022
Kepala BPS
Kabupaten Kendal

Dra. UMMI HASTUTI, M.Si



PREFACE

The Publication of Kangkung Subdistrict in Figures 2022 is a publication published by the Central Statistics Agency of Kendal Regency. This publication contains selected data and information about Kangkung Subdistrict to help data users understand development developments and the potential that exists in Kangkung Subdistrict.

The publication of the Kangkung Subdistrict in Figures 2022 is a publication that is published regularly every year. The analysis presented is a simple analysis.

Hopefully this publication will be useful for data users as well as enrich the statistical data needs in Kangkung Subdistrict.

Finally, I would like to express my deepest gratitude to all those who have helped in the publication of this publication. We really hope for constructive suggestions for the improvement of publications in the future.

Kendal, September 2022
Chief Statistician of
Kendal Regency

Dra. UMMI HASTUTI, M.Si

DAFTAR ISI/CONTENTS

	Halaman <i>Page</i>
Kata Pengantar/ <i>Preface</i>	xi
Daftar Isi/ <i>Contents</i>	xiii
Daftar Tabel/ <i>List of Tables</i>	xv
Daftar Gambar/ <i>List of Figures</i>	xxi
Penjelasan Umum/ <i>Explanatory Notes</i>	xxii
Daftar Singkatan/ <i>List of Abbreviation</i>	xxiv
1. Geografi dan Iklim/ <i>Geography and Climate</i>	1
2. Pemerintahan/ <i>Government</i>	9
3. Penduduk/ <i>Population</i>	19
4. Sosial dan Kesejahteraan Rakyat/ <i>Social and Welfare</i>	27
5. Pertanian/ <i>Agriculture</i>	53
6. Pariwisata, Transportasi, dan Komunikasi/ <i>Tourism, Transportation, and Communication</i>	65
7. Perbankan, Koperasi, dan Perdagangan/ <i>Banking, Cooperative, and Trade</i>	75

DAFTAR TABEL/LIST OF TABLES

	Halaman Page
1. GEOGRAFI DAN IKLIM/GEOGRAPHY AND CLIMATE	
1.1 KEADAAN GEOGRAFI GEOGRAPHY CONDITION	
1.1.1 Luas Daerah Menurut Desa di Kecamatan Kangkung, 2021 <i>Total Area by Villages/Kelurahan in Kangkung Subdistrict, 2021</i>	6
1.1.2 Jarak ke Ibukota Kecamatan dan Ibukota Kabupaten Menurut Desa di Kecamatan Kangkung (km), 2021 <i>Distance to the Subdistrict Capital and Regencyby Villages in Kangkung Subdistrict (km), 2021</i>	7
1.2 KEADAAN IKLIM CLIMATE CONDITION	
1.2.1 Pengamatan Unsur Iklim Menurut Bulan, 2021 <i>Observation of Climate Elements by Month, 2021.....</i>	8
2. PEMERINTAHAN/GOVERNMENT	
2.1 WILAYAH ADMINISTRATIF ADMINISTRATIVE AREA	
2.1.1 Jumlah Dusun, Rukun Warga (RW) dan Rukun Tetangga (RT) Menurut Desa di Kecamatan Kangkung, 2021 <i>Number of Rukun Warga and Rukun Tetangga by Villages¹ in Kangkung Subdistrict, 2021.....</i>	13
2.1.2 Jumlah Perangkat Desa Menurut Desa di Kecamatan Kangkung, 2021 <i>Number of Village Apparatus by Villages¹ in Kangkung Subdistrict, 2021</i>	14
2.2 SUMBER DAYA MANUSIA HUMAN RESOURCES	
2.2.1 Jumlah Pegawai Negeri Sipil Menurut Pemerintah Daerah dan Jenis Kelamin, 2021 <i>Number of Civil Servants by Local Government and Sex, 2021</i>	19

3. PENDUDUK/POPULATION

3.1	Penduduk, Distribusi Persentase Penduduk, Kepadatan Penduduk, Rasio Jenis Kelamin Penduduk Menurut Desa di Kecamatan Kangkung, 2021 <i>Population, Percentage Distribution of Population, Population Density, and Population Sex Ratio by Villages in Kangkung Subdistrict, 2021</i>	23
3.2	Jumlah Penduduk Menurut Kelompok Umur dan Jenis Kelamin di Kecamatan Kangkung, 2021 <i>Population by Age Groups and Sex in Kangkung Subdistrict, 2021</i>	25

4. SOSIAL DAN KESEJAHTERAAN RAKYAT/SOCIAL AND WELFARE

**4.1 PENDIDIKAN
EDUCATION**

4.1.1	Banyaknya Desa yang Memiliki Fasilitas Sekolah Menurut Tingkat Pendidikan di Kecamatan Kangkung, 2019–2021 <i>Number of Villages¹ Having Educational Facilities by Educational Level in Kangkung Subdistrict, 2019–2021</i>	31
4.1.2	Jumlah Sekolah Menurut Tingkat Pendidikan di Kecamatan Kangkung, 2020/2021 dan 2021/2022 <i>Number of Schools by Educational Level in Kangkung Subdistrict, 2020/2021 and 2021/2022</i>	32
4.1.3	Jumlah Guru Menurut Tingkat Pendidikan di Kecamatan Kangkung, 2020/2021 dan 2021/2022 <i>Number of Teachers by Educational Level in Kangkung Subdistrict, 2020/2021 and 2021/2022</i>	33
4.1.4	Jumlah Murid Menurut Tingkat Pendidikan di Kecamatan Kangkung, 2020/2021 dan 2021/2022	34

**4.2 KESEHATAN
HEALTH**

4.2.1	Banyaknya Desa yang Memiliki Sarana Kesehatan Menurut Jenis Sarana Kesehatan di Kecamatan Kangkung, 2019–2021 <i>Number of Villages' Health Facilities by Type of Health Facilities in Kangkung Subdistrict, 2019–2021</i>	35
4.2.2	Banyaknya Warga Penderita Kekurangan Gizi Menurut Desa di Kecamatan Kangkung, 2020 <i>Number of People with Malnutrition by Villages in Kangkung Subdistrict, 2020</i>	36
4.3	PERUMAHAN DAN LINGKUNGAN HOUSING AND ENVIRONMENT	
4.3.1	Banyaknya Desa Menurut Sumber Air Minum Sebagian Besar Keluarga di Kecamatan Kangkung, 2019–2021 <i>Number of Villages by Drinking Water Source of Majority Family in Kangkung Subdistrict, 2019–2021</i>	37
4.3.2	Banyaknya Keluarga Menurut Desa dan Jenis Pengguna Listrik di Kecamatan Kangkung, 2021 <i>Number of Family by Villages and Type of Electricity Consumer in Kangkung Subdistrict, 2021</i>	38
4.3.3	Banyaknya Desa Menurut Sumber Penerangan Jalan Utama Desa di Kecamatan Kangkung, 2019–2021 <i>Number of Villages by Source of Villages Main Street Illumination in Kangkung Subdistrict, 2019–2021</i>	39
4.3.4	Banyaknya Desa Menurut Penggunaan Fasilitas Tempat Buang Air Besar Sebagian Besar Keluarga di Kecamatan Kangkung, 2019–2021 <i>Number of Villages by Toilet Facility Used by Majority Family in Kangkung Subdistrict, 2019–2021</i>	40
4.3.5	Banyaknya Desa Menurut Jenis Bahan Bakar untuk Memasak yang Digunakan Sebagian Besar Keluarga di Kecamatan Kangkung, 2021 <i>Number of Villages by Type of Cooking Fuel Used by Majority Family in Kangkung Subdistrict, 2021</i>	41
4.4	AGAMA DAN SOSIAL LAINNYA RELIGION AND OTHER SOCIAL AFFAIRS	
4.4.1	Jumlah Tempat Peribadatan Menurut Desa di Kecamatan Kangkung, 2021	

	Halaman Page
	42
4.4.2	43
4.4.3	46
4.4.4	49
4.4.5	51
5.	
5.1	57
5.2	58
5.3	59

5.4	Produksi Tanaman Biofarmaka Menurut Jenis Tanaman di Kecamatan Kangkung (kg), 2018–2021 <i>Production of Medicinal Plants by Kind of Plant in Kangkung Subdistrict (kg), 2018–2021</i>	60
5.5	Luas Panen Tanaman Hias Menurut Jenis Tanaman di Kecamatan Kangkung (m ²), 2018–2021 <i>Harvested Area of Ornamental Plants by Kind of Plant in Kangkung Subdistrict (m²), 2018–2021</i>	61
5.6	Produksi Tanaman Hias Menurut Jenis Tanaman di Kecamatan Kangkung (tangkai), 2018–2021 <i>Production of Ornamental Plants by Kind of Plant n Kangkung Subdistrict (stalks), 2018–2021</i>	62
5.7	Produksi Buah-Buahan dan Sayuran Tahunan Menurut Jenis Tanaman di Kecamatan Kangkung (kuintal), 2018–2021 <i>Production of Annual Fruits and Vegetables by Kind of Plant in Kangkung Subdistrict (quintal), 2018–2021</i>	63
6.	PARIWISATA, TRANSPORTASI, DAN KOMUNIKASI/TOURISM, TRANSPORTATION, AND COMMUNICATION	
6.1	PARIWISATA TOURISM	
6.1.1	Jumlah Sarana Akomodasi Menurut Desa dan Jenis Akomodasi di Kecamatan Kangkung, 2021 <i>Number of Accomodation Facilities by Villagesand Type of Accomodation in Kangkung Subdistrict, 2021</i>	69
6.2	TRANSPORTASI TRANSPORTATION	
6.2.1	Prasarana dan Sarana Transportasi Antar Desa Menurut Desa di Kecamatan Kangkung, 2021 <i>Inter-Villages Transportation Infrastructure and Facilities by Villages in Kangkung Subdistrict, 2021</i>	70
6.3	KOMUNIKASI COMMUNICATION	

6.3.1	Keberadaan Kantor Pos/Pos Pembantu/Rumah Pos, Pos Keliling, dan Perusahaan/Agen Jasa Ekspedisi Swasta Menurut Desa di Kecamatan Kangkung, 2021 <i>Number of Post Office/Subsidiary of Post Office, Mobile Portal Service, Private Expedition Service Company by Villages in Kangkung Subdistrict, 2021</i>	72
6.3.2	Jumlah Menara Telepon seluler dan Operator Layanan Komunikasi Telepon Seluler Menurut Desa di Kecamatan Kangkung, 2021 <i>Number of Base Transceiver Station (BTS) and Cellular Phone Communication Service Operators by Villages in Kangkung Subdistrict, 2021</i>	73
6.3.3	Kekuatan Sinyal Telepon Seluler dan Jenis Sinyal Internet Telepon Seluler Menurut Desa di Kecamatan Kangkung, 2021 <i>The Strenght of Celular Phone Signal by Villages in Kangkung Subdistrict, 2021</i>	74
7.	PERBANKAN, KOPERASI, DAN PERDAGANGAN/BANKING, COOPERATIVE, AND TRADE	
7.1	Banyaknya Sarana Lembaga Keuangan Bank Menurut Desa dan Jenis Bank di Kecamatan Kangkung, 2021 <i>Number of Bank by Villages and Type of Bank in Kangkung Subdistrict, 2021</i>	79
7.2	Banyaknya Koperasi Aktif Menurut Menurut Desa dan Jenis Koperasi di Kecamatan Kangkung, 2021 <i>Number of Cooperative by Villages and Type of Cooperative in Kangkung Subdistrict, 2021</i>	80
7.3	Banyaknya Sarana Perdagangan Menurut Desa dan Jenis Sarana Perdagangan di Kecamatan Kangkung, 2021 <i>Number of Trade Facilities by Villages and Type of Trade Facilities in Kangkung Subdistrict, 2021</i>	82

DAFTAR GAMBAR/LIST OF FIGURES

	Halaman Page	
1.1	Luas Daerah Menurut Desa (%), 2021 <i>Total Area by Village (%), 2021</i>	4
1.2	Jarak ke Ibukota Kecamatan Menurut Desa di Kecamatan Kungkung (KM), 2021 <i>Distance to the Subdistrict Capital by Village in Kungkung Subdistrict (KM), 2021</i>	5
2.1	Banyaknya Perangkat Desa di Kecamatan Kungkung, 2021 <i>Number of Village pparatus by Village in Kungkung Subdistrict, 2021</i>	14
3.1	Piramida Penduduk Kecamatan Kungkung, 2021 <i>he Population Pyramid in Kungkung Subdistrict, 2021</i>	22
4.1	Perbandingan Jumlah Murid di Kecamatan Kungkung <i>Comparison of the number of student in Kungkung Subdistrict</i>	30
5.1	Produksi Tanaman Sayuran dan Buah buahan Semusim, 2021 <i>Production of seasonal Vegetables and Fruits, 2021</i>	56
6.1	Jumlah Operator Layanan Komunikasi Telepon Seluler di Kecamatan Kungkung, 2021 <i>Celluler Phone Communication Service Operators in Kungkung Subdistrict, 2021</i>	68
7.1	Jumlah Sarana Perdagangan di Kecamatan Kungkung, 2021 <i>Number of Trading Facilities in Kungkung .Subdistrict</i>	78

PENJELASAN UMUM/EXPLANATORY NOTES

Tanda-tanda, satuan-satuan, dan lain-lainnya yang digunakan dalam publikasi ini adalah sebagai berikut:

Symbols, measurement units, and acronyms which are used in this publication, are as follows:

1. TANDA-TANDA/SYMBOLS

Data tidak tersedia/ <i>Data not available</i>	: ...
Tidak ada atau nol / <i>Null or zero</i>	: -
Data dapat diabaikan/ <i>Data negligible</i>	: 0
Tanda decimal/ <i>Decimal point</i>	: ,
Data tidak dapat ditampilkan/ <i>Not applicable</i>	: NA
Angka estimasi/ <i>Estimated figures</i>	: e
Angka diperbaiki/ <i>Revised figures</i>	: r
Angka sementara/ <i>Preliminary figures</i>	: x
Angka sangat sementara/ <i>Very preliminary figures</i>	: xx
Angka sangat sangat sementara/ <i>Very very preliminary figures</i>	: xxx

2. SATUAN/UNITS

barel/ <i>barrel</i>	: 158,99 liter/ <i>litres</i> = 1/6,2898 m ³
hektar (ha)/ <i>hectare (ha)</i>	: 10 000 m ²
kilometer (km)/ <i>kilometres (km)</i>	: 1 000 meter/ <i>meters (m)</i>
knot/ <i>knot</i>	: 1,8523 km/jam (<i>km/hour</i>)
kuintal/ <i>quintal</i>	: 100 kg
KWh	: 1 000 Watt hour
MWh	: 1 000 KWh
liter (untuk beras)/ <i>litre (for rice)</i>	: 0,80 kg
MMSCF	: 1/35,3 m ³
metrik ton (m.ton)/ <i>metric ton (m. ton)</i>	: 0,98421 long ton = 1 000 kg
ons/ <i>ounce</i>	: 28,31 gram/ <i>grams</i>
ton	: 1 000 kg

Satuan lain: buah, dus, butir, helai/lembar, kaleng, batang, pulsa, ton kilometer (ton-km), jam, menit, persen (%).

Other units: unit, pack, pieces, sheet, tin, pulse, ton-kilometres(ton-km), hour, minute, percent (%).

Perbedaan angka di belakang koma disebabkan oleh pembulatan angka.

The difference in decimal numbers is caused by rounding.

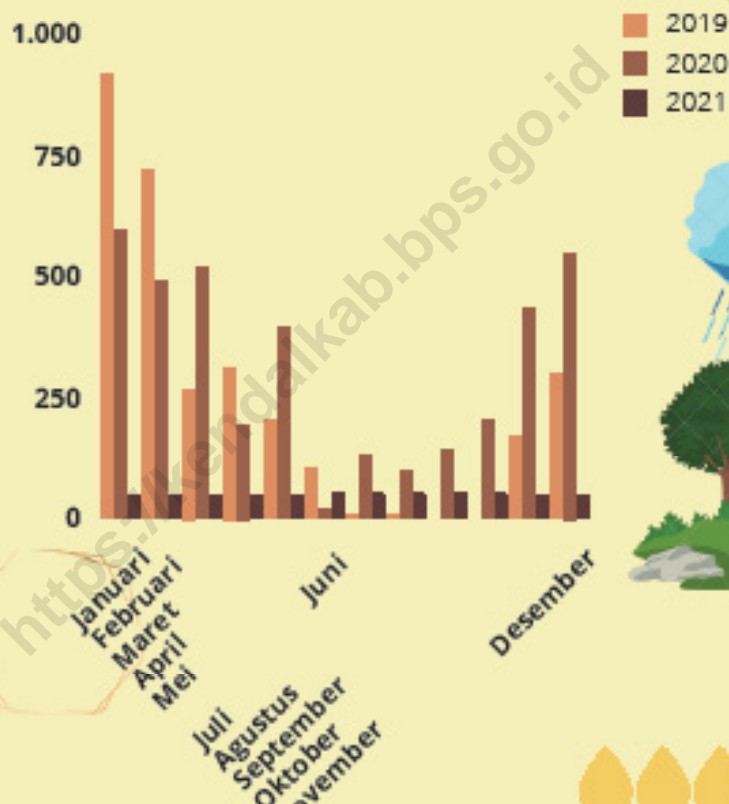
DAFTAR SINGKATAN/LIST OF ABBREVIATION

SI	: Stasiun Iklim/ <i>Climate Station</i>
SMPK	: Stasiun Meterologi Pertanian Khusus/ <i>Special Agricultural Meteorological Station</i>
t.t	: Tempat tidur/ <i>Bed</i>
BCG	: Bacillus Calmette Guerin
DPT	: Difteri, Pertusis, Tetanus/ <i>Diphtheria, Tetanus, and Pertussis</i>
TT	: Tetanus Toxoid
IOT	: Industri Obat Tradisional/ <i>Traditional Medicine Industry</i>
IKOT	: Industri Kecil Obat Tradisional/ <i>Traditional Medicine Small Industry</i>
Alkes	: Alat kesehatan/ <i>Health Kits</i>
PKRT	: Perbekalan Kesehatan Rumah tangga/ <i>Household Health Logistics</i>
Kompl	: Komplemen/ <i>Complement</i>
IRTP	: Industri Pangan Produksi Rumah Tangga/ <i>Foods Home Industry</i>
PBF	: Pedagang Besar Farmasi/ <i>Pharmacy Whole-seller</i>
GFK	: Gudang Farmasi Kab/Kota/Regency/ <i>Municipality Pharmacy Warehouse</i>
RB	: Rumah Bersalin/ <i>Delivery House</i>
Pustu	: Puskesmas pembantu/ <i>Auxiliary Public Health Center</i>
BP	: Balai Pengobatan/ <i>Polyclinic</i>
TPS	: Tempat Pembuangan Sampah Sementara / <i>landfill</i>
Jamkesmas	: Jaminan kesehatan masyarakat miskin/ <i>Poor public health insurance</i>
PJKMU	: Program Jaminan Kesehatan Masyarakat Umum/ <i>General Public Health Insurance Program</i>
SIUP	: Surat Ijin Usaha Perdagangan/ <i>Trading Permission Letter</i>
TDP	: Tanda Daftar Perusahaan/ <i>Company Registration Identity</i>
API	: Angka Pengenal Importir/ <i>Importer's Identity Number</i>

GEOGRAFI

KECAMATAN KANGKUNG

BANYAK CURAH HUJAN



**RATA-RATA HARI
HUJAN TAHUN 2021**

8 HARI



ULASAN

Kecamatan Kangkung merupakan satu dari 20 kecamatan di Kabupaten Kendal Propinsi Jawa Tengah, dengan wilayah sebelah Utara berbatasan dengan Laut Jawa, sebelah Selatan berbatasan dengan Kecamatan Gemuh, sebelah Barat berbatasan dengan Kecamatan Rowosari dan sebelah Timur berbatasan dengan Kecamatan Cepiring, dengan ketinggian tanah antara 2 sampai dengan 5 meter di atas permukaan laut.

Luas wilayah Kecamatan Kangkung mencapai 38,98 Km² dengan sebagian besar wilayahnya digunakan sebagai lahan pertanian sawah yang berupa lahan sawah irigasi dan lahan sawah non irigasi yaitu mencapai 18,25 Km² (46,82%), selebihnya untuk lahan pertanian bukan sawah sebesar 7,3478 Km² (18,85%) dan lahan bukan pertanian sebesar 13,382 Km² (34,33%).

Apabila dilihat menurut luas wilayah desa, desa terluas di Kecamatan Kangkung adalah Desa Jungsemi dengan luas wilayah sebesar 6,08 Km² (15,59 persen dari luas wilayah Kec. Kangkung), sementara desa dengan luas terkecil adalah Desa Rejosari dengan luas hanya sebesar 1,04 Km² (2,67 persen dari luas wilayah Kecamatan Kangkung). Menurut jarak kantor desa ke ibu kota Kecamatan Kangkung, Desa Sendangkulon merupakan desa terjauh dengan jarak mencapai 6,60 Km sedangkan desa terdekat adalah Desa Kangkung yang merupakan desa tempat ibukota Kecamatan Kangkung.

Rata-rata curah hujan di wilayah Kecamatan Kangkung tahun 2021 sekitar 165 mm dengan rata-rata hari hujan sebanyak 8 hari.

REVIEW

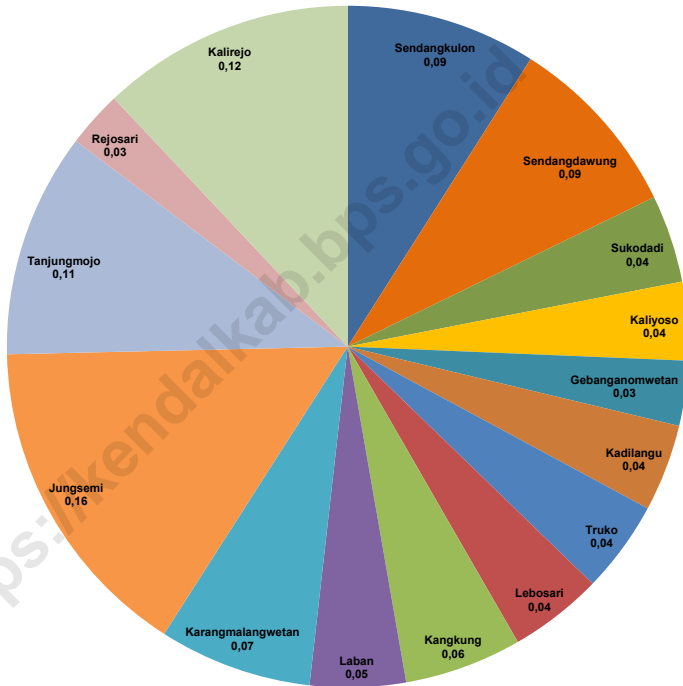
Kangkung Sub-district is one of 20 sub-districts in Kendal Regency, Central Java Province, with the north bordering the Java Sea, in the south bordering Gemuh District, in the west bordering Rowosari District and in the east bordering Cepiring District, with a land height between 2 with 5 meters above sea level.

The area of Kangkung District is 38.98 Km² with most of the area being used as rice field agricultural land in the form of irrigated rice fields and non-irrigated rice fields which reaches 18.25 Km² (46.82%), the rest is for non-rice field agricultural land of 7, 3478 Km² (18.85%) and non-agricultural land is 13,382 Km² (34.33%).

When viewed by village area, the largest village in Kangkung District is Jungsemi Village with an area of 6.08 Km² (15.59 percent of the area of Kangkung District), while the village with the smallest area is Rejosari Village with an area of only 1. 04 Km² (2.67 percent of the total area of Kangkung District). According to the distance from the village office to the capital city of Kangkung District, Sendangkulon Village is the farthest village with a distance of 6.60 Km while the nearest village is Kangkung Village which is the village where the capital of Kangkung District is.

The average rainfall in the Kangkung District in 2021 is around 165 mm with an average of 8 rainy days.

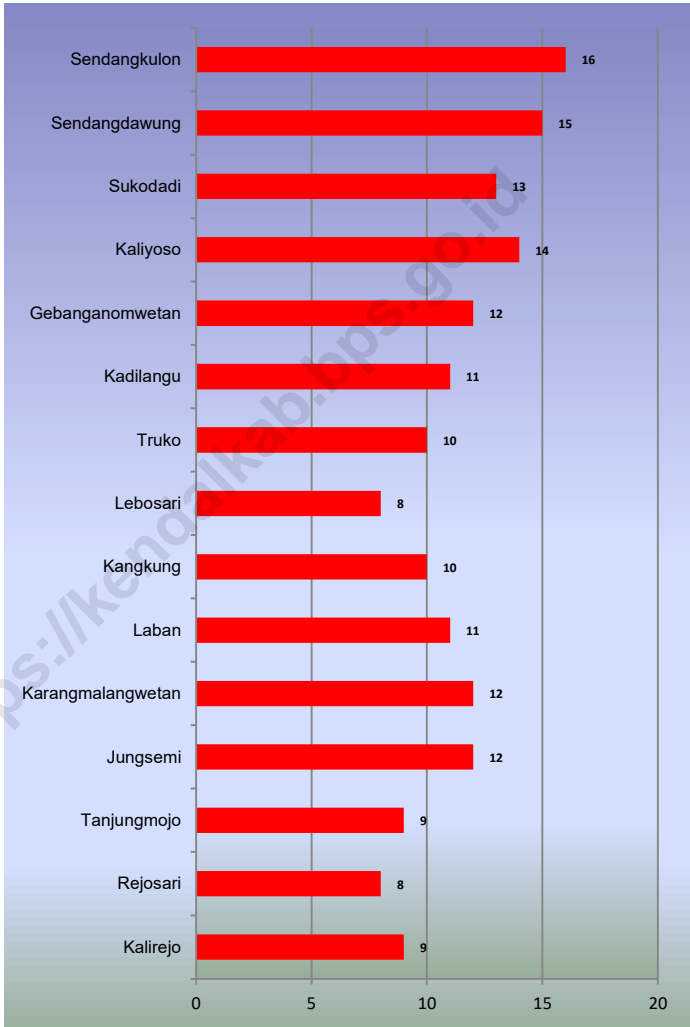
Gambar 1.1 Luas Daerah menurut Desa (%), 2021
Figures Total Area by Village/Kelurahan (%), 2021



Sumber/Source : Kantor Kecamatan Kangkung

Gambar 1.2
Figures

**Jarak ke Ibukota Kecamatan Menurut Desa di
Kecamatan Kangkung (km), 2021**
*Distance to the Subdistrict Capital by Village in Boja
Subdistrict (km), 2021*



Sumber/Source : BPS, Pendataan Potensi Desa (Podes) 2021/BPS-Statistics Indonesia, Village Potential Data Collecting 2021

1.1 KEADAAN GEOGRAFI GEOGRAPHY CONDITION

Tabel 1.1.1 Luas Daerah Menurut Desa di Kecamatan Kangkung, 2021
Table Total Area by Villages in Kangkung Subdistrict, 2021

Desa/Kelurahan Village/Kelurahan	Luas Total Area (km ² /sq.km)	Persentase terhadap Luas Kecamatan Percentage to Subdistrict Area
(1)	(2)	(3)
001 Sendangkulon	3,52	9,02
002 Sendangdawung	3,42	8,76
003 Sukodadi	1,62	4,16
004 Kaliyoso	1,45	3,72
005 Gebanganomwetan	1,20	3,08
006 Kadilangu	1,61	4,13
007 Truko	1,70	4,37
008 Lebosari	1,73	4,44
009 Kangkung	2,17	5,57
010 Laban	1,77	4,54
011 Karangmalangwetan	2,83	7,26
012 Jungsemi	6,08	15,59
013 Tanjungmojo	4,16	10,67
014 Rejosari	1,04	2,67
015 Kalirejo	4,69	12,02
Jumlah	38,98	100,00

Sumber/Source: Kantor Kecamatan Kangkung

Tabel
Table 1.1.2

Jarak ke Ibukota Kecamatan dan Ibukota Kabupaten Menurut Desa di Kecamatan Kangkung (km), 2021
Distance to the Subdistrict Capital and Regency by Villages in Kangkung Subdistrict (km), 2021

Desa/Kelurahan <i>Village/Kelurahan</i>	Jarak ke Ibukota Kecamatan <i>Distance to Subdistrict Capital</i>	Jarak ke Ibukota Kabupaten/ Kota <i>Distance to Regency/Municipal Capital</i>
(1)	(2)	(3)
001 Sendangkulon	7	16
002 Sendangdawung	6	15
003 Sukodadi	6	13
004 Kaliyoso	5	14
005 Gebanganomwetan	1	12
006 Kadilangu	2	11
007 Truko	4	10
008 Lebosari	2	8
009 Kangkung	0	10
010 Laban	1	11
011 Karangmalangwetan	2	12
012 Jungsemi	2	12
013 Tanjungmojo	2	9
014 Rejosari	3	8
015 Kalirejo	4	9

Sumber/Source: BPS, Pendataan Potensi Desa (Podes) 2021/BPS-Statistics Indonesia, Village Potential Data Collecting 2021

1.2 KEADAAN IKLIM CLIMATE CONDITION

Tabel 1.2.1 **Pengamatan Unsur Iklim Menurut Bulan, 2021**
Table *Observation of Climate Elements by Month, 2021*

Bulan Month	Jumlah Curah Hujan Number of Precipitation (mm)	Jumlah Hari Hujan (hari) Number of Rainy Days (day)
(1)	(2)	(3)
Januari/January	239	12
Februari/February	737	19
Maret/March	94	8
April/April	65	4
Mei/May	181	9
Juni/June	102	9
Juli/July	41	2
Agustus/August	42	4
September/September	227	8
Oktober/October	17	2
November/November	128	13
Desember/December	107	8

Sumber/Source: Dinas Pengairan Ranting Kecamatan Kangkung

PEMERINTAHAN

KECAMATAN KANGKUNG

Wilayah Administratif



146



2021

Desa:
15

Dusun /
Dukuh:
45

RW:
60

RT:
336

Jumlah
Perangkat Desa
di Kecamatan
Kangkung

2020

156

2019

156

ULASAN

Secara administrasi, Kecamatan Kangkung terbagi menjadi 15 (lima belas) desa dengan jumlah dusun/dukuh sebanyak 45 dusun. Jumlah Rukun Warga sebanyak 60 RW dan jumlah Rukun Tetangga sebanyak 336 RT.

Jumlah aparat pemerintah desa di wilayah Kecamatan Kangkung pada tahun 2021 tercatat mencapai 146 orang yang terdiri dari 15 kepala desa, 14 sekdes, 11 kaur umum, 15 kaur keuangan, 11 kasi Perencanaan, 12 Kasi Pemerintahan, 15 kasi kesejahteraan, 10 kasi pelayanan, 41 kepala dusun (kamituwo), 1 Staf seksi Kesejahteraan dan 1 Staf lainnya. Dari 15 desa yang ada, tahun 2021 ini Kepala Desanya sudah terisi semua.

Jumlah Pegawai Negeri Sipil di Pemerintah Daerah kecamatan sejumlah 19.

REVIEW

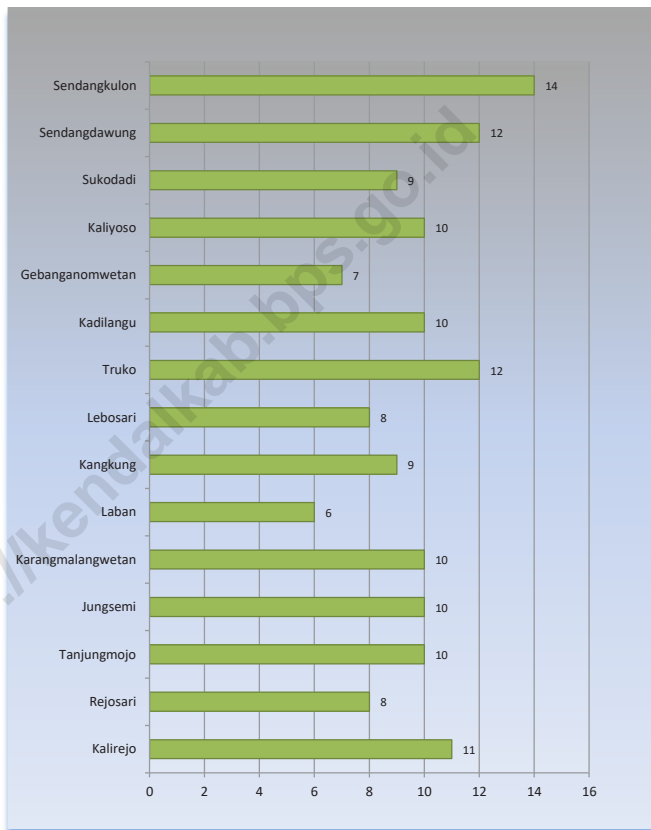
Administratively, Kangkung District is divided into 15 (fifteen) villages with 45 hamlets/hamlets. The number of Rukun Warga is 60 RW and the number of Neighborhood Units is 336 RT.

The number of village government officials in the Kangkung sub-district in 2021 was recorded at 146 people consisting of 15 village heads, 14 sekdes, 11 general heads, 15 finance heads, 11 planning division heads, 12 government division heads, 15 welfare division heads, 10 service heads, 41 heads hamlet (kamituwo), 1 Welfare section staff and 1 other staff. Of the 15 existing villages, in 2021 the Village Heads have all been filled.

The number of civil servants in the sub-district government is 19.

Gambar 2.1
Figures

Banyaknya Perangkat Desa di Kecamatan Kangkung, 2021
Number of Village Apparatus in Kangkung Subdistrict,



Sumber/Source : Monografi Desa

2.1 WILAYAH ADMINISTRATIF ADMINISTRATIVE AREA

Tabel 2.1.1 Jumlah Dusun, Rukun Warga (RW) dan Rukun Tetangga (RT) Menurut Desa di Kecamatan Kangkung, 2021
Table *Number of Dusun, Rukun Warga and Rukun Tetangga by Villages¹ in Kangkung Subdistrict, 2021*

Desa/Kelurahan <i>Village/Kelurahan</i>	Dusun <i>Dusun</i>	Rukun Warga (RW) <i>Rukun Warga</i>	Rukun Tetangga (RT) <i>Rukun Tetangga</i>
(1)	(2)	(3)	(4)
001 Sendangkulon	5	5	26
002 Sendangdawung	4	4	33
003 Sukodadi	2	2	14
004 Kaliyoso	3	3	15
005 Gebanganomwetan	1	2	13
006 Kadilangu	3	3	18
007 Truko	4	6	22
008 Lebosari	3	7	22
009 Kangkung	4	4	22
010 Laban	2	2	12
011 Karangmalangwetan	1	3	20
012 Jungsemi	3	4	27
013 Tanjungmojo	3	6	31
014 Rejosari	3	3	18
015 Kalirejo	4	6	43
Kecamatan Kangkung	45	60	336

Sumber/Source: Monografi Desa

Tabel 2.1.2
Table

Jumlah Perangkat Desa Menurut Desa di Kecamatan Kangkung, 2021
Number of Village Apparatus by Villages in Kangkung Subdistrict 2021

Desa/Kelurahan Village/Kelurahan	Kepala Desa	Sekretaris Desa	Kaur Umum
(1)	(2)	(3)	(4)
001 Sendangkulon	1	1	1
002 Sendangdawung	1	1	1
003 Sukodadi	1	1	1
004 Kaliyoso	1	1	1
005 Gebanganomwetan	1	1	1
006 Kadilangu	1	1	1
007 Truko	1	1	-
008 Lebosari	1	-	1
009 Kangkung	1	1	-
010 Laban	1	1	-
011 Karangmalangwetan	1	1	1
012 Jungsemi	1	1	-
013 Tanjungmojo	1	1	1
014 Rejosari	1	1	1
015 Kalirejo	1	1	1
Kecamatan Kangkung	15	14	11

Sumber/Source: Monografi Desa

Tabel / Table 2.1.2 Lanjutan

Desa/Kelurahan Village/Kelurahan	Kaur Keuangan	Kaur Perencanaan	Kasi pemerintahan
(1)	(2)	(3)	(4)
001 Sendangkulon	1	1	1
002 Sendangdawung	1	1	1
003 Sukodadi	1	1	1
004 Kaliyoso	1	-	1
005 Gebanganomwetan	1	-	1
006 Kadilangu	1	-	1
007 Truko	1	1	1
008 Lebosari	1	1	-
009 Kangkung	1	-	1
010 Laban	1	1	1
011 Karangmalangwetan	1	1	1
012 Jungsemi	1	1	1
013 Tanjungmojo	1	1	-
014 Rejosari	1	1	1
015 Kalirejo	1	1	-
Kecamatan Kangkung	15	11	12

Sumber/Source: Monografi Desa

Tabel / Table 2.1.2 Lanjutan

Desa/Kelurahan Village/Kelurahan	kasi Kesejahteraan	kasi Pelayanan	Staf seksi Kesejahteraan
(1)	(2)	(3)	(4)
001 Sendangkulon	1	1	-
002 Sendangdawung	1	1	-
003 Sukodadi	1	1	-
004 Kaliyoso	1	1	-
005 Gebanganomwetan	1	-	-
006 Kadilangu	1	1	-
007 Truko	1	1	1
008 Lebosari	1	1	-
009 Kangkung	1	-	-
010 Laban	1	-	-
011 Karangmalangwetan	1	1	-
012 Jungsemi	1	-	-
013 Tanjungmojo	1	1	-
014 Rejosari	1	-	-
015 Kalirejo	1	1	-
Kecamatan Kangkung	15	10	1

Sumber/Source: Monografi Desa

Tabel / Table 2.1.2 Lanjutan

Desa/Kelurahan Village/Kelurahan	Kepala Dusun	Staf Lainnya	Jumlah
(1)	(2)	(3)	(4)
001 Sendangkulon	5	1	14
002 Sendangdawung	4	-	12
003 Sukodadi	1	-	9
004 Kaliyoso	3	-	10
005 Gebanganomwetan	1	-	7
006 Kadilangu	3	-	10
007 Truko	4	-	12
008 Lebosari	2	-	8
009 Kangkung	4	-	9
010 Laban	0	-	6
011 Karangmalangwetan	2	-	10
012 Jungsemi	4	-	10
013 Tanjungmojo	3	-	10
014 Rejosari	1	-	8
015 Kalirejo	4	-	11
Kecamatan Kangkung	41	1	146

Sumber/Source: Monografi Desa

2.2 SUMBER DAYA MANUSIA HUMAN RESOURCES

Tabel 2.2.1 Jumlah Pegawai Negeri Sipil Menurut Pemerintah Daerah dan Jenis Kelamin, 2021
Table *Number of Civil Servants by Local Government and Sex, 2021*

Pemerintah Daerah <i>Local Government</i>	Laki-Laki <i>Male</i>	Perempuan <i>Female</i>	Jumlah <i>Total</i>
(1)	(2)	(3)	(4)
Pemerintah Daerah Kecamatan Kangkung	13	6	19
Pemerintah Daerah Kelurahan Kangkung	-	-	-
Pemerintah Daerah Desa Kangkung	-	-	-

Sumber/Source: Badan Kepegawain Pendidikan dan Pelatikan Kabupaten Kendal

KEPENDUDUKAN

Kecamatan Kangkung

Jumlah Penduduk

Perempuan = 25 657 jiwa
Laki-laki = 25 955 jiwa
TOTAL = 51 812 JIWA

Kepadatan Penduduk

1324 jiwa/km²

Menurut Kelompok Umur

0-14 thn = 11 310 jiwa
15-64 thn = 36 218 jiwa
65+ thn = 4 084 jiwa

Sex Ratio

101,16

ULASAN

Jumlah penduduk Kecamatan Kangkung tahun 2021 sebanyak 51 612 jiwa, terdiri dari 25 955 jiwa (50,29 %) laki-laki dan 25 657 jiwa (49,71 %) perempuan. Desa dengan jumlah penduduk terbesar adalah Desa Sendangkulon yaitu mencapai 6 414 jiwa (12,43 persen dari total jumlah penduduk Kecamatan Kangkung). Sementara itu, Desa Gebanganomwetan merupakan desa dengan jumlah penduduk terkecil di Kecamatan Kangkung yaitu sebesar 1 484 jiwa (2,88%) persen dari total jumlah penduduk Kecamatan Kangkung.

Kepadatan penduduk di Kecamatan Kangkung tahun 2021 sebesar 1 324 jiwa/km², hal ini menunjukkan bahwa setiap 1 km² luas wilayah di Kecamatan Kangkung dihuni oleh sekitar 1 324 jiwa. Kepadatan penduduk di Kecamatan Kangkung selama empat tahun terakhir mengalami tren yang fluktuatif, dari tahun 2018 sebesar 1 280 jiwa/km² ada kenaikan sedikit menjadi 1 281 jiwa/km² Pada tahun 2019 dan pada tahun 2020 menurun kembali menjadi 1 280 jiwa/km². Desa terpadat di Kecamatan Kangkung adalah Desa Rejosari dengan kepadatan penduduk sebesar 2 399 jiwa/km², sedangkan Desa Jungsemi merupakan desa dengan kepadatan penduduk terkecil yaitu sebesar 767 jiwa/km².

Piramida penduduk Kecamatan Kangkung tahun 2021 cenderung berbentuk kerucut dengan struktur umur penduduk tergolong penduduk usia muda. Apabila dilihat menurut kelompok umur, penduduk terbesar berada pada kelompok umur 35– 39 tahun yaitu sebesar 4 419 jiwa. Sedangkan jumlah penduduk terkecil berada pada kelompok umur 70 – 74 tahun yaitu sebesar 1 007 jiwa.

REVIEW

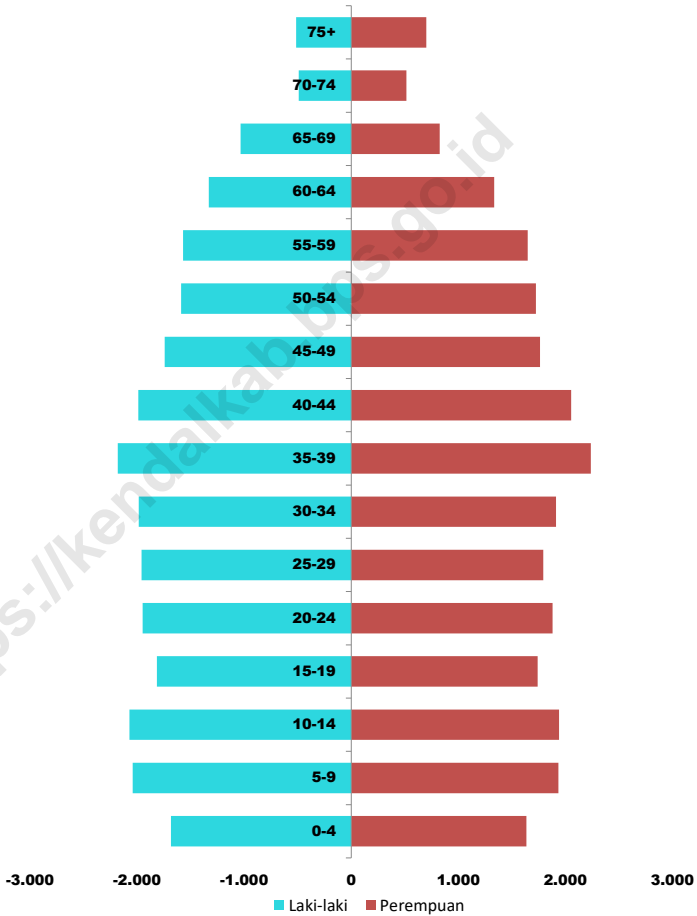
The total population of Kangkung District in 2021 is 51 612 people, consisting of 25 955 people (50.29%) men and 25 657 people (49.71%) women. The village with the largest population is Sendangkulon Village, reaching 6 414 people (12.43 percent of the total population of Kangkung District). Meanwhile, Gebanganomwetan Village is the village with the smallest population in Kangkung District, which is 1 484 people (2.88%) percent of the total population of Kangkung District.

The population density in Kangkung Subdistrict in 2021 is 1 324 people/km², this shows that every 1 km² area in Kangkung Subdistrict is inhabited by about 1 324 people. The population density in Kangkung District for the last four years has experienced a fluctuating trend, from 2018 of 1 280 people/km² there was a slight increase to 1 281 people/km². In 2019 and in 2020 it decreased again to 1,280 people/km². The most populous village in Kangkung District is Rejosari Village with a population density of 2 399 people/km², while Jungsemi Village is the village with the smallest population density of 767 people/km².

The population pyramid of Kangkung Subdistrict in 2021 tends to be conical in shape with the age structure of the population belonging to the young population. When viewed by age group, the largest population is in the 35-39 year age group, which is 4,419 people. While the smallest population is in the 70-74 year age group, which is 1 007 people.

Gambar 3.1
Figures

Piramida Penduduk Kecamatan Kangkung, 2021
The Population Pyramid in Kangkung Subdistrict, 2021



Sumber/Source: Dinas Kependudukan dan Pencatatan Sipil Kabupaten Kendal

Tabel
Table 3.1

Penduduk, Distribusi Persentase Penduduk, Kepadatan Penduduk, Rasio Jenis Kelamin Penduduk Menurut Desa di Kecamatan Kangkung, 2021
Population, Percentage Distribution of Population, Population Density, and Population Sex Ratio by Villages in Kangkung Subdistrict, 2021

Desa/Kelurahan Village/Kelurahan	Penduduk/Population		
	Laki-Laki/Male	Perempuan/Female	Jumlah/Total
(1)	(2)	(3)	(4)
001 Sendangkulon	3 186	3 228	6 414
002 Sendangdawung	2 315	2 274	4 589
003 Sukodadi	1 142	1 105	2 247
004 Kaliyoso	1 027	1 038	2 065
005 Gebanganomwetan	745	739	1 484
006 Kadilangu	1 199	1 260	2 459
007 Truko	1 827	1 837	3 664
008 Lebosari	1 558	1 529	3 087
009 Kangkung	1 446	1 387	2 833
010 Laban	853	827	1 680
011 Karangmalangwetan	1 625	1 604	3 229
012 Jungsemi	2 344	2 319	4 663
013 Tanjungmojo	2 218	2 224	4 442
014 Rejosari	1 249	1 248	2 497
015 Kalirejo	3 221	3 038	6 259
Kecamatan Kangkung	25 955	25 657	51 612

Sumber/Source: Dinas Kependudukan dan Pencatatan Sipil Kabupaten Kendal

Lanjutan Tabel/*Continued Table 3.1*

Desa/Kelurahan Village/Kelurahan	Persentase Penduduk Percentage of Total Population	Kepadatan Penduduk (per Km²) Population Density per sq.km	Rasio Jenis Kelamin Penduduk Population Sex Ratio
(1)	(5)	(6)	(7)
001 Sendangkulon	12,43	1 824	98,7
002 Sendangdawung	8,89	1 343	101,8
003 Sukodadi	4,35	1 385	103,35
004 Kaliyoso	4,	1 425	98,94
005 Gebanganomwetan	2,88	1 236	100,81
006 Kadilangu	4,76	1 529	95,16
007 Truko	7,1	2 153	99,46
008 Lebosari	5,98	1 783	101,9
009 Kangkung	5,49	1 306	104,25
010 Laban	3,26	949	103,14
011 Karangmalangwetan	6,26	1 141	101,31
012 Jungsemi	9,03	767	101,08
013 Tanjungmojo	8,61	1 068	99,73
014 Rejosari	4,84	2 399	100,08
015 Kalirejo	12,13	1 336	106,02
Kecamatan Kangkung	100,00	1 324	101,16

Sumber/*Source*: Dinas Kependudukan dan Pencatatan Sipil Kabupaten Kendal

Tabel 3.2
Table

Jumlah Penduduk Menurut Kelompok Umur dan Jenis Kelamin di Kecamatan Kangkung, 2021
Population by Age Groups and Sex in Kangkung Subdistrict, 2021

Kelompok Umur Age Groups	Jenis Kelamin/Sex		
	Laki-Laki Male	Perempuan Female	Jumlah Total
(1)	(2)	(3)	(4)
0 - 4	1 684	1 636	3 320
5 - 9	2 042	1 935	3 977
10 - 14	2 072	1 941	4 013
15 - 19	1 817	1 742	3 559
20 - 24	1 949	1 881	3 830
25 - 29	1 960	1 795	3 755
30 - 34	1 985	1 913	3 898
35 - 39	2 181	2 238	4 419
40 - 44	1 990	2 056	4 046
45 - 49	1 744	1 765	3 509
50 - 54	1 589	1 726	3 315
55 - 59	1 572	1 648	3 220
60 - 64	1 331	1 336	2 667
65 - 69	1 034	827	1 861
70 - 74	491	516	1 007
>= 75	514	702	1 216
Kecamatan Kangkung	25 955	25 657	51 612

Sumber/Source: Dinas Kependudukan dan Pencatatan Sipil Kabupaten Kendal

SOSIAL

Kecamatan Kangkung

	Siswa	Sekolah
TK	1 331	27
SD Sederajat	4 866	31
SMP Sederajat	1 783	8
SMA Sederajat	269	2



Fasilitas Kesehatan

Puskesmas	2
Prakti Dokter Umum	4
Poskesdes	7
Apotik	3



ULASAN

Pendidikan merupakan sarana penting dalam mencetak sumber daya manusia yang berkualitas, untuk itu diperlukan prasarana pendidikan yang bagus dan representatif guna mendukung wajib belajar pendidikan dasar 9 tahun. Di Kecamatan Kangkung terdapat fasilitas pendidikan mulai dari sekolah pra sekolah (Taman Kanak – Kanak) hingga SLTA. Jumlah sekolah pra sekolah pada tahun 2021 sebesar 27 unit dengan jumlah murid sebesar 1 268 murid, jumlah sekolah setingkat SD/MI di kecamatan ini mencapai 35 unit dengan 4 743 orang murid. Sementara sekolah setingkat SLTP sebanyak 8 unit dengan jumlah murid sebesar 1 796 murid dan terdapat 2 unit sekolah SLTA sederajat dengan 255 orang murid.

Di bidang kesehatan, prasarana yang ada di Kecamatan Kangkung tersedia Puskesmas 2 unit, puskesmas pembantu 2 unit, praktik dokter umum sebanyak 4 orang, 7 pos kesehatan desa, 3 apotek dan di setiap desa sudah terdapat bidan desa untuk membantu pelayanan kesehatan bagi penduduk desa.

Sarana Prasarana yang digunakan masyarakat di kecamatan Kangkung sudah sebagian besar terpenuhi diantaranya seluruh keluarga di kecamatan Kangkung sudah menggunakan listrik dari PLN dan sumber air minum penduduknya sebagian besar menggunakan air dari sumur bor/pompa serta sudah sebagian besar penduduknya menggunakan fasilitas buang air besar milik sendiri.

REVIEW

Education is an important means of producing quality human resources, for that we need good and representative educational infrastructure to support 9 years of compulsory basic education. In Kangkung District, there are educational facilities ranging from pre-school (Kindergarten – Kindergarten) to senior high school. The number of pre-school schools in 2021 will be 27 units with a total of 1 268 students, the number of elementary/MI level schools in this sub-district will reach 35 units with 4 743 students. Meanwhile, there are 8 junior high schools with a total of 1 796 students and 2 units of high school equivalent with 255 students.

In the health sector, the existing infrastructure in Kangkung District is provided with 2 units of Puskesmas, 2 units of supporting health centers, 4 general practitioners practice, 7 village health posts, 3 pharmacies and in each village there is a village midwife to assist health services for the villagers.

Most of the infrastructure used by the community in Kangkung sub-district has been fulfilled, including all families in Kangkung sub-district using electricity from PLN and drinking water sources, most of the population using water from drilled wells/pumps, and most of the population using their own defecation facilities.

Gambar 4.1 Perbandingan Jumlah Murid di Kecamatan Kangkung, 2021
Figures



Sumber/Source :

4.1 PENDIDIKAN EDUCATION

Tabel 4.11 Banyaknya Desa yang Memiliki Fasilitas Sekolah Menurut Tingkat Pendidikan di Kecamatan Kangkung, 2019–2021
Table *Number of Villages Having Educational Facilities by Educational Level in Kangkung Subdistrict, 2019–2021*

Tingkat Pendidikan <i>Educational Level</i>	2019	2020	2021
(1)	(2)	(3)	(4)
Sekolah Dasar (SD) <i>Primary School</i>	28	28	28
Madrasah Ibtidaiyah (MI) <i>Madrasah Ibtidaiyah</i>	7	7	7
Sekolah Menengah Pertama (SMP) <i>Junior High School</i>	5	5	5
Madrasah Tsanawiyah (MTs) <i>Madrasah Tsanawiyah (MTs)</i>	3	3	3
Sekolah Menengah Atas (SMA) <i>Senior High School</i>	1	1	1
Sekolah Menengah Kejuruan (SMK) <i>Vocational High School</i>	-	-	-
Madrasah Aliyah (MA) <i>Madrasah Aliyah</i>	1	1	1
Akademi/Perguruan Tinggi <i>Academy/University</i>	-	-	-

Catatan/Note: ¹ Desa pada tabel ini termasuk Unit Permukiman Transmigrasi (UPT) yang masih dibina oleh kementerian terkait/
Villages in this table include Transmigration Settlement Unit which is still fostered by the relevant ministries.

Sumber/Source: BPS, Pendataan Potensi Desa (Podes) 2020 dan 2021/BPS-Statistics Indonesia, *Village Potential Data Collecting 2020 and 2021*

Tabel 4.1.2 Jumlah Sekolah Menurut Tingkat Pendidikan di Kecamatan Kangkung, 2020/2021 dan 2021/2022
Table Number of Schools by Educational Level in Kangkung Subdistrict, 2020/2021 and 2021/2022

Tingkat Pendidikan Educational Level	Negeri/Public		Swasta/Private		Jumlah/Total	
	2020/2021	2021/2022	2020/2021	2021/2022	2020/2021	2021/2022
(1)	(2)	(3)	(4)	(5)	(6)	(7)
Taman Kanak-Kanak (TK) ¹ /Kindergarten ¹	-	-	23	23	23	23
Raudatul Athfal (RA) ² Raudatul Athfal (RA) ²	-	-	4	4	4	4
Sekolah Dasar (SD) ¹ Elementary Schools ¹	27	27	1	1	28	28
Madrasah Ibtidaiyah (MI) ² /Madrasah Ibtidaiyah (MI) ²	-	-	7	7	7	7
Sekolah Menengah Pertama (SMP) ¹ /Junior High Schools ¹	3	3	2	2	5	5
Madrasah Tsanawiyah (MTs) ² /Madrasah Tsanawiyah (MTs) ²	-	-	3	3	3	3
Sekolah Menengah Atas (SMA) ¹ /Senior High Schools ¹	-	-	1	1	1	1
Sekolah Menengah Kejuruan (SMK) ¹ Vocational High Schools ¹	-	-	-	-	-	-
Madrasah Aliyah (MA) ² Madrasah Aliyah (MA) ²	-	-	1	1	1	1

Catatan/Note: ³ Seluruh Raudatul Athfal (RA) berstatus swasta/All Raudatul Athfal (RA) are private

Sumber/Source: ¹ Kementerian Pendidikan, Kebudayaan, Riset, dan Teknologi, Sistem Data Pokok Pendidikan, data semester ganjil laporan sampai dengan 30 November 2021/Ministry of Education, Culture, Research, and Technology, Basic Education Data System, odd semester report data up to 30 November 2021

² Kementerian Agama, EMIS, data semester ganjil laporan sampai dengan 17 Februari 2022/Ministry of Religious Affairs, EMIS, odd semester report data up to 17 February 2022

Tabel 4.1.3
Table

Jumlah Guru Menurut Tingkat Pendidikan di Kecamatan Kangkung, 2020/2021 dan 2021/2022
Number of Teachers by Educational Level in Kangkung Subdistrict, 2020/2021 and 2021/2022

Tingkat Pendidikan Educational Level	Negeri/Public		Swasta/Private		Jumlah/Total	
	2020/2021	2021/2022	2020/2021	2021/2022	2020/2021	2021/2022
(1)	(2)	(3)	(4)	(5)	(6)	(7)
Taman Kanak-Kanak (TK) ¹ /Kindergarten ¹	-	-	68	68	68	68
Raudatul Athfal (RA) ² Raudatul Athfal (RA) ²	-	-	16	16	16	16
Sekolah Dasar (SD) ^{1,3} Elementary Schools ^{1,3}	198	189	26	23	224	212
Madrasah Ibtidaiyah (MI) ² /Madrasah Ibtidaiyah (MI) ²	-	-	54	65	54	65
Sekolah Menengah Pertama (SMP) ^{1,3} / Junior High Schools ^{1,3}	74	71	24	11	98	82
Madrasah Tsanawiyah (MTs) ² /Madrasah Tsanawiyah (MTs) ²	-	-	43	47	43	47
Sekolah Menengah Atas (SMA) ^{1,3} /Senior High Schools ^{1,3}	-	-	15	15	15	15
Sekolah Menengah Kejuruan (SMK) ^{1,3,4} Vocational High Schools ^{1,3,4}	-	-	-	-	-	-
Madrasah Aliyah (MA) ² Madrasah Aliyah (MA) ²	-	-	8	8	8	8

Catatan/Note: ³ Jumlah guru termasuk kepala sekolah dan guru/The total of teachers including headmaster and teacher.

⁴ Guru yang mengajar di dua sekolah atau lebih dihitung di masing-masing sekolah/Teacher who taught in two schools or more counted in every school.

Sumber/Source: ¹ Kementerian Pendidikan, Kebudayaan, Riset, dan Teknologi, Sistem Data Pokok Pendidikan, data semester ganjil laporan sampai dengan 30 November 2021/Ministry of Education, Culture, Research, and Technology, Basic Education Data System, odd semester report data up to 30 November 2021

² Kementerian Agama, EMIS, data semester ganjil laporan sampai dengan 17 Februari 2022/Ministry of Religious Affairs, EMIS, odd semester report data up to 17 February 2022

Tabel 4.1.4 Jumlah Murid Menurut Tingkat Pendidikan di Kecamatan Kangkung, 2020/2021 dan 2021/2022
Table Number of Pupils by Educational Level in Kangkung Subdistrict, 2020/2021 and 2021/2022

Tingkat Pendidikan Educational Level	Negeri/Public		Swasta/Private		Jumlah/Total	
	2020/2021	2021/2022	2020/2021	2021/2022	2020/2021	2021/2022
(1)	(2)	(3)	(4)	(5)	(6)	(7)
Taman Kanak-Kanak (TK) ¹ /Kindergarten ¹	-	-	1 233	1 127	1 233	1 127
Raudatul Athfal (RA) ² Raudatul Athfal (RA) ²	-	-	98	141	98	141
Sekolah Dasar (SD) ¹ Elementary Schools ¹	3 490	3 467	453	422	3 943	3 889
Madrasah Ibtidaiyah (MI) ² /Madrasah Ibtidaiyah (MI) ²	-	-	923	854	923	854
Sekolah Menengah Pertama (SMP) ¹ /Junior High Schools ¹	1 175	1 220	220	246	1 395	1 466
Madrasah Tsanawiyah (MTs) ² /Madrasah Tsanawiyah (MTs) ²	-	-	388	330	388	330
Sekolah Menengah Atas (SMA) ¹ /Senior High Schools ¹	-	-	227	224	227	224
Sekolah Menengah Kejuruan (SMK) ¹ Vocational High Schools ¹	-	-	-	-	-	-
Madrasah Aliyah (MA) ² Madrasah Aliyah (MA) ²	-	-	42	31	42	31

Sumber/Source: ¹ Kementerian Pendidikan, Kebudayaan, Riset, dan Teknologi, Sistem Data Pokok Pendidikan, data semester ganjil laporan sampai dengan 30 November 2021/Ministry of Education, Culture, Research, and Technology, Basic Education Data System, odd semester report data up to 30 November 2021

² Kementerian Agama, EMIS, data semester ganjil laporan sampai dengan 17 Februari 2022/Ministry of Religious Affairs, EMIS, odd semester report data up to 17 February 2022

4.2 KESEHATAN HEALTH

Tabel 4.2.1 Banyaknya Desa yang Memiliki Sarana Kesehatan Menurut Jenis Sarana Kesehatan di Kecamatan Kangkung, 2019–2021
Number of Villages Health Facilities by Type of Health Facilities in Kangkung Subdistrict, 2019–2021

Jenis Sarana Kesehatan <i>Type of Health Facilities</i>	2019	2020	2021
(1)	(2)	(3)	(4)
Rumah Sakit <i>Hospital</i>	-	-	-
Rumah Sakit Bersalin <i>Maternity Hospital</i>	-	-	-
Poliklinik/Balai Pengobatan <i>Polyclinic</i>	1	1	1
Puskesmas Rawat Inap <i>Public Health Center with Inpatient Care</i>	-	-	-
Puskesmas Tanpa Rawat Inap <i>Public Health Center without Inpatient Care</i>	2	2	2
Apotek <i>Pharmacy</i>	4	4	3

Sumber/Source: BPS, Pendataan Potensi Desa (Podes) 2019–2021/BPS-Statistics Indonesia, *Village Potential Data Collecting 2019–2021*

Tabel 4.2.2
Table

Banyaknya Warga Penderita Kekurangan Gizi Menurut Desa di Kecamatan Kangkung, 2021
Number of People with Malnutrition by Villages/Kelurahan in Kangkung Subdistrict, 2021

Desa Village/Kelurahan	2021
(1)	(2)
001 Sendangkulon	-
002 Sendangdawung	-
003 Sukodadi	-
004 Kaliyoso	-
005 Gebanganomwetan	-
006 Kadilangu	-
007 Truko	-
008 Lebosari	-
009 Kangkung	-
010 Laban	-
011 Karangmalangwetan	-
012 Jungsemi	1
013 Tanjungmojo	-
014 Rejosari	1
015 Kalirejo	-
Kecamatan Kangkung	2

Sumber/Source: BPS, Pendataan Potensi Desa (Podes) 2021/BPS-Statistics Indonesia, Village Potential Data Collecting 2021

4.3 PERUMAHAN DAN LINGKUNGAN HOUSING AND ENVIRONMENT

Tabel 4.3.1 Banyaknya Desa Menurut Sumber Air Minum Sebagian Besar Keluarga di Kecamatan Kangkung, 2019–2021
Table *Number of Villages/Kelurahan by Drinking Water Source of Majority Family in Kangkung Subdistrict, 2019–2021*

Sumber Air Minum Source of Drinking Water	2019	2020	2021
(1)	(2)	(3)	(4)
Air Kemasan Bermerk/ <i>Branded Bottled Water</i>	-	-	-
Air Isi Ulang/ <i>Refil Water</i>	7	7	4
Leding Dengan Meteran/ <i>Metered Piped Water</i>	3	3	3
Leding Tanpa Meteran/ <i>Non Metered Piped Water</i>	-	-	-
Sumur Bor atau Pompa/ <i>Artesian Well or Pumped Water</i>	5	5	7
Sumur/ <i>Well</i>	-	-	1
Mata Air/ <i>Spring</i>	-	-	-
Sungai/Danau/Kolam/ Waduk/Situ/ Embung/Bendungan/ <i>River/Lake/Pond/ Reservoir/Dam</i>	-	-	-
Air Hujan/ <i>Rainwater</i>	-	-	-
Lainnya/ <i>Others</i>	-	-	-

Sumber/*Source*: BPS, Pendataan Potensi Desa (Podes) 2019–2021/*BPS-Statistics Indonesia, Village Potential Data Collecting 2019–2021*

Tabel 4.3.2 Banyaknya Keluarga Menurut Desa dan Jenis Pengguna Listrik di Kecamatan Kangkung, 2021
Table *Number of Family by Villages and Type of Electricity Consumer in Kangkung Subdistrict, 2021*

Desa <i>Village/Kelurahan</i>	Pengguna Listrik <i>Electricity Consumer</i>			Bukan Pengguna Listrik <i>Not Electricity Consumer</i>
	PLN <i>State Electricity Company</i>	Non PLN <i>Non-State Electricity Company</i>	Jumlah <i>Total</i>	
(1)	(2)	(3)	(4)	(5)
001 Sendangkulon	2 322	-	2 322	-
002 Sendangdawung	1 645	-	1 645	-
003 Sukodadi	786	-	786	-
004 Kaliyoso	699	-	699	-
005 Gebanganomwetan	504	-	504	-
006 Kadilangu	847	-	847	-
007 Truko	1 174	-	1 174	-
008 Lebosari	1 064	-	1 064	-
009 Kangkung	994	-	994	-
010 Laban	601	-	601	-
011 Karangmalangwetan	1 160	-	1 160	-
012 Jungsemi	1 616	-	1 616	-
013 Tanjungmojo	1 589	-	1 589	-
014 Rejosari	872	-	872	-
015 Kalirejo	2 198	-	2 198	-
Kecamatan Kangkung	18 071	-	18 071	-

Sumber/Source: BPS, Pendataan Potensi Desa (Podes) 2021/BPS-Statistics Indonesia, Village Potential Data Collecting 2021

Tabel 4.3.3
Table

**Banyaknya Desa Menurut Sumber Penerangan Jalan
Utama Desa di Kecamatan Kangkung, 2019–2021**
*Number of Villages/Kelurahan by Source of Villages Main
Street Illumination in Kangkung Subdistrict, 2019–2021*

Sumber Penerangan Jalan Utama <i>Source of Main Street Illumination</i>	2019	2020	2021
(1)	(2)	(3)	(4)
Listrik Pemerintah/ <i>State Electricity</i>	7	7	12
Listrik Non Pemerintah/ <i>Non-State Electricity</i>	8	8	3
Non Listrik/ <i>Non-Electric</i>	-	-	-

Sumber/*Source*: BPS, Pendataan Potensi Desa (Podes) 2019–2021/*BPS-Statistics Indonesia, Village Potential Data Collecting 2019–2021*

Tabel
Table 4.3.4

**Banyaknya Desa Menurut Penggunaan Fasilitas Tempat
Buang Air Besar Sebagian Besar Keluarga di Kecamatan
Kangkung, 2019–2021**
*Number of Villages by Toilet Facility Used by Majority
Family in Kangkung Subdistrict, 2019–2021*

Fasilitas Tempat Buang Air Besar Toilet Facility	2019	2020	2021
(1)	(2)	(3)	(4)
Jamban/Toilet			
Sendiri/Private	15	15	15
Bersama/Shared	-	-	-
Umum/Public	-	-	-
Bukan Jamban/Non-Toilet	-	-	-
Jumlah/Total	15	15	15

Sumber/Source: BPS, Pendataan Potensi Desa (Podes) 2019–2021/BPS-Statistics Indonesia, Village Potential Data Collecting 2019–2021

Tabel 4.3.5
Table

Banyaknya Desa Menurut Jenis Bahan Bakar untuk Memasak yang Digunakan Sebagian Besar Keluarga di Kecamatan Kangkung, 2021
Number of Villages by Type of Cooking Fuel Used by Majority Family in Kangkung Subdistrict, 2021

Jenis Bahan Bakar untuk Memasak <i>Type of Cooking Fuel</i>	2021
(1)	(2)
Listrik/ <i>Electric</i>	-
Elpiji 5,5 kg/ <i>Blue Gas 5.5 kg-LPG</i>	-
Elpiji 12 kg/ <i>12 kg-LPG</i>	-
Elpiji 3 kg/ <i>3 kg-LPG</i>	15
Gas Kota/ <i>City Gas</i>	-
Biogas/ <i>Biogas</i>	-
Minyak Tanah/ <i>Kerosene</i>	-
Briket/ <i>Briquettes</i>	-
Arang/ <i>Charcoal</i>	-
Kayu Bakar/ <i>Firewood</i>	-
Lainnya/ <i>Others</i>	-
Jumlah/<i>Total</i>	15

Sumber/*Source*: BPS, Pendataan Potensi Desa (Podes) 2021/*BPS-Statistics Indonesia, Village Potential Data Collecting 2021*

4.4 AGAMA DAN SOSIAL LAINNYA RELIGION AND OTHER SOCIAL AFFAIRS

Tabel 4.4.1 Jumlah Tempat Peribadatan Menurut Desa di Kecamatan Kungkung, 2021
Table Number of Worship Places by Villages in Kungkung Subdistrict, 2021

Desa Village/Kelurahan	Masjid Mosque	Mushola Pray Room	Gereja Protestan Protestant Church	Gereja Katholik Catholic Church	Pura Temple	Vihara
(1)	(2)	(3)	(4)	(5)	(6)	(7)
001 Sendangkulon	4	26	-	-	-	-
002 Sendangdawang	4	23	-	-	-	-
003 Sukodadi	2	8	-	-	-	-
004 Kaliyoso	1	9	-	-	-	-
005 Gebanganomwetan	1	5	-	-	-	-
006 Kadilangu	2	11	-	-	-	-
007 Truko	4	14	-	-	-	-
008 Lebosari	4	9	-	-	-	-
009 Kungkung	2	14	-	-	-	-
010 Laban	2	3	-	-	-	-
011 Karangmalangwetan	2	12	-	-	-	-
012 Jungsemi	3	14	-	-	-	-
013 Tanjungmojo	2	15	-	-	-	-
014 Rejosari	2	7	-	-	-	-
015 Kalirejo	3	22	-	-	-	-
Kecamatan Kungkung	38	192	-	-	-	-

Sumber/Source: BPS, Pendataan Potensi Desa (Podes) 2021/BPS-Statistics Indonesia, Village Potential Data Collecting 2021

Tabel 4.4.2
Table

Banyaknya Kejadian Bencana Alam Menurut Desa dan Jenis Bencana Alam di Kecamatan Kangkung, 2021
Number of Natural Disaster Events by Villages and Type of Natural Disaster in Kangkung Subdistrict, 2021

Desa <i>Village/Kelurahan</i>	Gempa Bumi <i>Earthquake</i>	Tsunami <i>Tsunami</i>	Gunung Meletus <i>Volcanic Eruption</i>	Tanah Longsor <i>Landslide</i>
(1)	(2)	(3)	(4)	(5)
001 Sendangkulon	-	-	-	-
002 Sendangdawung	-	-	-	-
003 Sukodadi	-	-	-	-
004 Kaliyoso	-	-	-	-
005 Gebanganomwetan	-	-	-	-
006 Kadilangu	-	-	-	-
007 Truko	-	-	-	1
008 Lebosari	-	-	-	-
009 Kangkung	-	-	-	-
010 Laban	-	-	-	-
011 Karangmalangwetan	-	-	-	-
012 Jungsemi	-	-	-	-
013 Tanjungmojo	-	-	-	-
014 Rejosari	-	-	-	-
015 Kalirejo	-	-	-	-
Kecamatan Kangkung	-	-	-	1

Sumber/Source: BPS, Pendataan Potensi Desa (Podes) 2021/BPS-Statistics Indonesia, Village Potential Data Collecting 2021

Lanjutan Tabel/*Continued Table 4.4.2*

Desa Village/Kelurahan	Banjir Floods	Banjir Bandang Flash Floods	Kekeringan Drought	Kebakaran Hutan dan Lahan Forest and Land Fires
(1)	(6)	(7)	(8)	(9)
001 Sendangkulon	-	-	-	-
002 Sendangdawung	-	-	-	-
003 Sukodadi	-	-	-	-
004 Kaliyoso	-	-	-	-
005 Gebanganomwetan	-	-	-	-
006 Kadilangu	-	-	-	-
007 Truko	2	-	-	-
008 Lebosari	-	-	-	-
009 Kangkung	-	-	-	-
010 Laban	-	-	-	-
011 Karangmalangwetan	-	-	-	-
012 Jungsemi	-	-	-	-
013 Tanjungmojo	1	-	-	-
014 Rejosari	-	-	-	-
015 Kalirejo	-	-	-	-
Kecamatan Kangkung	3	-	-	-

Sumber/*Source*: BPS, Pendataan Potensi Desa (Podes) 2021/*BPS-Statistics Indonesia, Village Potential Data Collecting 2021*

Lanjutan Tabel/*Continued Table* 4.4.2

Desa <i>Village/Kelurahan</i>	Angin Puyuh/ Puting Beliung/ Topan <i>Tornado/Typhoon</i>	Gelombang Pasang <i>Tidal Wave</i>	Abrasi <i>Abrasion</i>
(1)	(10)	(11)	(12)
001 Sendangkulon	1	-	-
002 Sendangdawung	1	-	-
003 Sukodadi	-	-	-
004 Kaliyoso	-	-	-
005 Gebanganomwetan	-	-	-
006 Kadilangu	1	-	-
007 Truko	1	-	-
008 Lebosari	-	-	-
009 Kangkung	-	-	-
010 Laban	-	-	-
011 Karangmalangwetan	-	-	-
012 Jungsemi	-	-	-
013 Tanjungmojo	-	1	-
014 Rejosari	-	-	-
015 Kalirejo	-	-	-
Kecamatan Kangkung	4	1	-

Sumber/*Source*: BPS, Pendataan Potensi Desa (Podes) 2021/*BPS-Statistics Indonesia, Village Potential Data Collecting 2021*

Tabel
Table 4.4.3

Banyaknya Korban Jiwa Akibat Bencana Alam Menurut Desa dan Jenis Bencana Alam di Kecamatan Kangkung, 2021
Number of Fatalities Due to Natural Disasters by Villages and Type of Natural Disaster in Kangkung Subdistrict, 2021

Desa <i>Village/Kelurahan</i>	Gempa Bumi <i>Earthquake</i>	Tsunami <i>Tsunami</i>	Gunung Meletus <i>Volcanic Eruption</i>	Tanah Longsor <i>Landslide</i>
(1)	(2)	(3)	(4)	(5)
001 Sendangkulon	-	-	-	-
002 Sendangdawung	-	-	-	-
003 Sukodadi	-	-	-	-
004 Kaliyoso	-	-	-	-
005 Gebanganomwetan	-	-	-	-
006 Kadilangu	-	-	-	-
007 Truko	-	-	-	-
008 Lebosari	-	-	-	-
009 Kangkung	-	-	-	-
010 Laban	-	-	-	-
011 Karangmalangwetan	-	-	-	-
012 Jungsemi	-	-	-	-
013 Tanjungmojo	-	-	-	-
014 Rejosari	-	-	-	-
015 Kalirejo	-	-	-	-
Kecamatan Kangkung	-	-	-	-

Sumber/Source: BPS, Pendataan Potensi Desa (Podes) 2021/BPS-Statistics Indonesia, Village Potential Data Collecting 2021

Lanjutan Tabel/*Continued Table 4.4.3*

Desa <i>Village/Kelurahan</i>	Banjir <i>Floods</i>	Banjir Bandang <i>Flash Floods</i>	Kekeringan <i>Drought</i>	Kebakaran Hutan dan Lahan <i>Forest and Land Fires</i>
(1)	(6)	(7)	(8)	(9)
001 Sendangkulon	-	-	-	-
002 Sendangdawung	-	-	-	-
003 Sukodadi	-	-	-	-
004 Kaliyoso	-	-	-	-
005 Gebanganomwetan	-	-	-	-
006 Kadilangu	-	-	-	-
007 Truko	-	-	-	-
008 Lebosari	-	-	-	-
009 Kangkung	-	-	-	-
010 Laban	-	-	-	-
011 Karangmalangwetan	-	-	-	-
012 Jungsemi	-	-	-	-
013 Tanjungmojo	-	-	-	-
014 Rejosari	-	-	-	-
015 Kalirejo	-	-	-	-
Kecamatan Kangkung	-	-	-	-

Sumber/*Source*: BPS, Pendataan Potensi Desa (Podes) 2021/*BPS-Statistics Indonesia, Village Potential Data Collecting 2021*

Lanjutan Tabel/*Continued Table 4.4.3*

Desa Village/Kelurahan	Angin Puyuh/ Puting Beliung/ Topan Tornado/Typhoon	Gelombang Pasang Tidal Wave	Abrasi Abrasion
(1)	(10)	(11)	(12)
001 Sendangkulon	-	-	-
002 Sendangdawung	-	-	-
003 Sukodadi	-	-	-
004 Kaliyoso	-	-	-
005 Gebanganomwetan	-	-	-
006 Kadilangu	-	-	-
007 Truko	-	-	-
008 Lebosari	-	-	-
009 Kangkung	-	-	-
010 Laban	-	-	-
011 Karangmalangwetan	-	-	-
012 Jungsemi	-	-	-
013 Tanjungmojo	-	-	-
014 Rejosari	-	-	-
015 Kalirejo	-	-	-
Kecamatan Kangkung	-	-	-

Sumber/*Source*: BPS, Pendataan Potensi Desa (Podes) 2021/*BPS-Statistics Indonesia, Village Potential Data Collecting 2021*

Tabel 4.4.4
Table

Keberadaan Fasilitas/Upaya Antisipasi/Mitigasi Bencana Alam Menurut Desa di Kecamatan Kangkung, 2021
Existence of Facilities/Efforts for Anticipation/Mitigation of Natural Disasters by Villages in Kangkung Subdistrict, 2021

Desa <i>Village/Kelurahan</i>	Sistem Peringatan Dini Bencana Alam <i>Natural Disaster Early Warning System</i>	Sistem Peringatan Dini Khusus Tsunami <i>Tsunami Early Warning System</i>	Perlengkapan Keselamatan <i>Safety Equipment</i>
(1)	(2)	(3)	(4)
001 Sendangkulon	Tidak ada	Bkn potensi tsunami	ada
002 Sendangdawung	Tidak ada	Bkn potensi tsunami	ada
003 Sukodadi	Tidak ada	Bkn potensi tsunami	ada
004 Kaliyoso	Tidak ada	Bkn potensi tsunami	ada
005 Gebanganomwetan	ada	Bkn potensi tsunami	Tidak ada
006 Kadilangu	Tidak ada	Bkn potensi tsunami	Tidak ada
007 Truko	ada	Bkn potensi tsunami	Tidak ada
008 Lebosari	ada	Bkn potensi tsunami	Tidak ada
009 Kangkung	ada	Tidak ada	Tidak ada
010 Laban	ada	Bkn potensi tsunami	Tidak ada
011 Karangmalangwetan	ada	Tidak ada	Tidak ada
012 Jungsemi	Tidak ada	Tidak ada	Tidak ada
013 Tanjungmojo	Tidak ada	Tidak ada	ada
014 Rejosari	Tidak ada	Bkn potensi tsunami	ada
015 Kalirejo	Tidak ada	Tidak ada	Tidak ada
Kecamatan Kangkung			

Sumber/Source: BPS, Pendataan Potensi Desa (Podes) 2021/BPS-Statistics Indonesia, Village Potential Data Collecting 2021

Lanjutan Tabel/*Continued Table 4.4.4*

Desa <i>Village/Kelurahan</i>	Rambu-Rambu dan Jalur Evakuasi Bencana <i>Sign and Evacuation Route</i>	Pembuatan, Perawatan, atau Normalisasi: Sungai, Kanal, Tanggul, Parit, Drainase, Waduk, Pantai, dll <i>Manufacture, Maintenance, or Normalization: Rivers, Canals, Embankment, etc</i>
(1)	(5)	(6)
001 Sendangkulon	tdk ada	tdk ada
002 Sendangdawung	tdk ada	tdk ada
003 Sukodadi	tdk ada	tdk ada
004 Kaliyoso	tdk ada	tdk ada
005 Gebanganomwetan	tdk ada	ada
006 Kadilangu	tdk ada	ada
007 Truko	tdk ada	ada
008 Lebosari	tdk ada	ada
009 Kangkung	tdk ada	tdk ada
010 Laban	tdk ada	ada
011 Karangmalangwetan	tdk ada	ada
012 Jungsemi	tdk ada	ada
013 Tanjungmojo	tdk ada	tdk ada
014 Rejosari	tdk ada	tdk ada
015 Kalirejo	tdk ada	ada
Kecamatan Kangkung		

Sumber/*Source*: BPS, Pendataan Potensi Desa (Podes) 2021/*BPS-Statistics Indonesia, Village Potential Data Collecting 2021*

Tabel
Table 4.4.5

Banyaknya Desa yang Memiliki Kelompok Kegiatan Olahraga Menurut Jenis Olahraga dan Ketersediaan Fasilitas/Lapangan Olahraga di Kecamatan Kangkung, 2021

Number of Villages Having Sport Activities Groups by Type of Sport and Availability of Sport Facilities/Fields in Kangkung Subdistrict, 2021

Jenis Olahraga <i>Type of Sport</i>	Kondisi Fasilitas/Lapangan Olahraga <i>Condition of Sport Facilities/Fields</i>			Tidak Ada Fasilitas/ Lapangan Olahraga <i>No Sport Facilities/ Fields</i>
	Baik	Rusak Sedang	Rusak Parah	
(1)	(2)	(3)	(4)	(5)
Sepak Bola/ <i>Soccer</i>	12	2	-	1
Bola Voli/ <i>Volley Ball</i>	11	2	-	2
Bulu Tangkis/ <i>Badminton</i>	9	1	-	5
Bola Basket/ <i>Basket Ball</i>	2	-	-	13
Tenis Lapangan/ <i>Court Tennis</i>	1	-	-	14
Tenis Meja/ <i>Table Tennis</i>	14	-	-	1
Futsal/ <i>Futsal</i>	2	-	-	13
Renang/ <i>Swimming</i>	-	-	-	15
Bela Diri/ <i>Martial Arts</i>	2	-	-	13
Bilyard/ <i>Billiards</i>	2	-	-	13
Fitnes, Aerobik, dll/ <i>Fitness, Aerobics, etc</i>	4	-	-	11
Lainnya/ <i>Others</i>	1	-	-	14

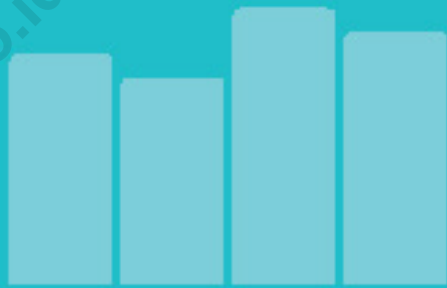
Sumber/Source: BPS, Pendataan Potensi Desa (Podes) 2021/BPS-Statistics Indonesia, Village Potential Data Collecting 2021

<https://kendalkab.bps.go.id>

pertanian

kecamatan hangkung

PERTANIAN
AGRICULTURE



ULASAN

Pertanian merupakan sektor lapangan usaha bagi mayoritas penduduk di Kecamatan Kangkung. Jenis utama tanaman yang diusahakan adalah padi dan palawija. Di tahun-tahun sebelum tahun 2002 masyarakat di Kecamatan Kangkung sebagian besar selain padi mengusahakan tanaman tembakau pada setiap bulan Juni hingga Oktober, pada masa itu hasil produksi tanaman tembakau lebih menguntungkan dibanding hasil dari tanaman lainnya. Akan tetapi seiring dengan kebijakan pemerintah tentang harga dan produksi rokok menyebabkan produksi tembakau menurun drastis dan hanya di tanam oleh sebagian kecil petani di kecamatan Kangkung.

Selain mengusahakan komoditas tanaman pangan, masyarakat di Kecamatan Kangkung juga mengusahakan beberapa komoditas lain seperti tanaman hortikultura. Pada tahun 2021, produksi tanaman hortikultura semusim terbesar berasal dari komoditas Bawang merah dengan produksi sebesar 32 328 kwintal, disusul oleh komoditi tanaman Semangka dan Melon yang masing-masing produksinya di tahun 2021 sebesar 6 330 kwintal dan 310 kwintal.

Sementara produksi untuk tanaman hortikultura tahunan terbesar adalah buah Mangga sebesar 14 429 kwintal kemudian produksi tanaman Pisang sebesar 2 220 kwintal, pepaya 294 Kwintal serta Jambu biji dan Nangka yang produksinya mencapai 278 Kwintal dan 217 Kwintal.


REVIEW

Agriculture is the business sector for the majority of the population in Kangkung District. The main types of crops cultivated are rice and secondary crops. In the years before 2002, most of the people in Kangkung Sub-district, apart from rice, used tobacco plants every June to October, at that time the production of tobacco plants was more profitable than the results of other crops. However, in line with the government's policy on the price and production of cigarettes, tobacco production has decreased drastically and is only planted by a small number of farmers in the Kangkung sub-district.

In addition to cultivating food crop commodities, people in Kangkung District also cultivate several other commodities such as horticultural crops. In 2021, the largest production of seasonal horticultural crops will come from shallots with a production of 32 328 quintals, followed by Watermelon and Melon crops with production in 2021 of 6 330 quintals and 310 quintals, respectively.

Meanwhile, the largest annual production for horticultural crops is Mango at 14 429 quintals, followed by Banana production at 2 220 quintals, Papaya 294 quintals and Guava and Jackfruit with production reaching 278 Kwintals and 217 Kwintals.

Gambar 5.1 **Produksi Tanaman Sayuran dan Buah buahan semusim di**
Figures **Kecamatan Kangkung (per 100 Kw) 2019-2021**
Production of Seasonal Vegetables and Fruits by Kind



Sumber/Source : BPS, Statistik Pertanian Hortikultura SPH-SBS/BPS-Statistics Indonesia, Agricultural Statistic for Horticulture SPH-SBS

Tabel
Table 5.1

Luas Panen Tanaman Sayuran dan Buah-buahan Semusim Menurut Jenis Tanaman di Kecamatan Kangkung (ha), 2018–2021
Harvested Area of Seasonal Vegetables and Fruits by Kind of Plant in Kangkung Subdistrict (ha), 2018–2021

Jenis Tanaman Kind of Plants	2018	2019	2020	2021 ^x
(1)	(2)	(3)	(4)	(5)
Sayuran/Vegetables:				
Bawang Merah/ <i>Shallots</i>	244	178	449	345
Bawang Putih/ <i>Garlic</i>	-	-	-	-
Cabai Besar/ <i>Chili/Big Chili</i>	2	-	3	-
Cabai Rawit/ <i>Chili/Cayenne Pepper</i>	10	8	5	-
Bawang Daun/ <i>spring onions</i>	-	-	-	-
Kubis/ <i>Cabbage</i>	-	-	-	-
Kacang Panjang/ <i>long beans</i>	-	-	-	-
Buah–buahan/Fruits:				
Semangka/ <i>Watermelon</i>	32	17	25	30
Melon/ <i>Melon</i>	13	9	5	2

Sumber/Source: BPS, Statistik Pertanian Hortikultura SPH-SBS/BPS-Statistics Indonesia, Agricultural Statistic for Horticulture SPH-SBS

Tabel 5.2
Table

Produksi Tanaman Sayuran dan Buah-buahan Semusim Menurut Jenis Tanaman di Kecamatan Kangkung (kuintal), 2018–2021
Production of Seasonal Vegetables and Fruits by Kind of Plant in Kangkung Subdistrict (quintal), 2018–2021

Jenis Tanaman <i>Kind of Plants</i>	2018	2019	2020	2021 ^x
(1)	(2)	(3)	(4)	(5)
Sayuran/Vegetables:				
Bawang Merah/ <i>Shallots</i>	23 868	17 207	42 430	32 328
Bawang Putih/ <i>Garlic</i>	-	-	-	-
Cabai Besar/ <i>Chili/Big Chili</i>	126	-	222	-
Cabai Rawit/ <i>Chili/Cayenne Pepper</i>	711	525	378	-
Baang Daun/ <i>spring onions</i>	-	-	-	-
Kubis/ <i>Cabbage</i>	-	-	-	-
Kacang Panjang/ <i>long beans</i>	-	-	-	-
Buah–buahan/Fruits:				
Semangka/ <i>Watermelon</i>	7 120	3 640	5 255	6 330
Melon/ <i>Melon</i>	2 770	1 550	854	310

Sumber/Source: BPS, Statistik Pertanian Hortikultura SPH-SBS/BPS-Statistics Indonesia, Agricultural Statistic for Horticulture SPH-SBS

Tabel
Table 5.3

**Luas Panen Tanaman Biofarmaka Menurut Jenis Tanaman
di Kecamatan Kangkung (m²), 2018–2021**
**Harvested Area of Medicinal Plants by Kind of Plant in
Kangkung Subdistrict (m²), 2018–2021**

Jenis Tanaman Kind of Plants	2018	2019	2020	2021 ^x
(1)	(2)	(3)	(4)	(5)
Jahe/Ginger	-	-	-	-
Kencur/East Indian Galangal	-	-	-	-
Kunyit/Turmeric	-	-	-	-
Laos/Lengkuas/Galanga	-	-	-	-
Kapulaga/Cardamom	-	-	-	-
Temulawak/Curcuma	-	-	-	-

Sumber/Source: BPS, Statistik Pertanian Hortikultura SPH-TBF/BPS-Statistics Indonesia, Agricultural Statistic for Horticulture SPH-TBF

Tabel
Table 5.4

Produksi Tanaman Biofarmaka Menurut Jenis Tanaman di Kecamatan Kangkung (kg), 2018–2021
Production of Medicinal Plants by Kind of Plant in Kangkung Subdistrict (kg), 2018–2021

Jenis Tanaman Kind of Plants	2018	2019	2020	2021 ^x
(1)	(2)	(3)	(4)	(5)
Jahe/Ginger	-	-	-	-
Kencur/East Indian Galangal	-	-	-	-
Kunyit/Turmeric	-	-	-	-
Laos/Lengkuas/Galanga	-	-	-	-
Kapulaga/Cardamom	-	-	-	-
Temulawak/Curcuma	-	-	-	-

Sumber/Source: BPS, Statistik Pertanian Hortikultura SPH-TBF/BPS-Statistics Indonesia, Agricultural Statistic for Horticulture SPH-TBF

Tabel
Table 5.5

**Luas Panen Tanaman Hias Menurut Jenis Tanaman di
Kecamatan Kangkung (m²), 2018–2021**
*Harvested Area of Ornamental Plants by Kind of Plant in
Kangkung Subdistrict (m²), 2018–2021*

Jenis Tanaman Kind of Plants	2018	2019	2020	2021 ^x
(1)	(2)	(3)	(4)	(5)
Anggrek/ <i>Orchid</i>	108	107	119	105
Aglaonema/ <i>Aglaonema</i>	158	27	676	919
Mawar/ <i>Rose</i>	-	-	-	-
Adenium/ <i>Adenium</i>	89	65	182	-

Sumber/Source: BPS, Statistik Pertanian Hortikultura SPH-TH/BPS-Statistics Indonesia, *Agricultural Statistik for Horticulture SPH-TH*

Tabel 5.6 **Produksi Tanaman Hias Menurut Jenis Tanaman di Kecamatan Kangkung (tangkai), 2018–2021**
Table **Production of Ornamental Plants by Kind of Plant in Kangkung Subdistrict (stalks), 2018–2021**

Jenis Tanaman Kind of Plants	2018	2019	2020	2021 ^x
(1)	(2)	(3)	(4)	(5)
Anggrek/ <i>Orchid</i>	268	258	537	1 255
Aglaonema/ <i>Aglaonema</i>	338	45	1 090	2 266
Mawar/ <i>Rose</i>	-	-	-	-
Adenium/ <i>Adenium</i>	199	185	666	-

Sumber/Source: BPS, Statistik Pertanian Hortikultura SPH-TH/BPS-Statistics Indonesia, *Agricultural Statistik for Horticulture SPH-TH*

Tabel 5.7
Table

Produksi Buah-Buahan dan Sayuran Tahunan Menurut Jenis Tanaman di Kecamatan Kangkung (kuintal), 2018–2021
Production of Annual Fruits and Vegetables by Kind of Plant in Kangkung Subdistrict (quintal), 2018–2021


Jenis Tanaman Kind of Plants	2018	2019	2020	2021 ^x
(1)	(2)	(3)	(4)	(5)
Buah–Buahan/Fruits:				
Durian/ <i>Durian</i>	-	-	-	-
Jeruk Siam/Kepron/ <i>Orange/Tangerine</i>	-	-	-	-
Mangga/ <i>Mango</i>	9 800	13 000	11 524	14 429
Pepaya/ <i>Papaya</i>	290	180	206	294
Pisang/ <i>Banana</i>	1 950	1 520	1 836	2 220
Salak/ <i>Snakefruit</i>	-	-	-	-
Jambu Biji/ <i>Guava</i>	149	154	155	278
Nangka/Cempedak/ <i>jackfruit</i>	453	608	485	217
Sayuran/Vegetables:				
Petai/ <i>Petai</i>	-	-	-	-
Melinjo/ <i>Melinjo</i>	475	340	334	352

Sumber/Source: BPS, Statistik Pertanian Hortikultura SPH-BST/BPS-Statistics Indonesia, Agricultural Statistic for Horticulture SPH-BST

<https://kendalkab.bps.go.id>



TRANSPORTASI DAN KOMUNIKASI KECAMATAN KANGKUNG



Jumlah Menara Telepone

13 Menara BTS

Jenis permukaan jalan

Aspal/beton yang bisa
dilalui sepanjang tahun



ULASAN

Kondisi Pariwisata di Kecamatan Kungkung dalam beberapa tahun terakhir mengalami peningkatan diawali dengan adanya desa wisata di desa Junsemi dengan nama Pantai Indah Kemangi yang dibuka resmi sejak awal tahun 2020. Hal ini yang memotivasi desa-desa disekitarnya untuk mulai mengembangkan potensi wisata yang ada.

Untuk Kondisi Transportasi di Kecamatan Kungkung sebagai Mobilitas Penduduk dan perekonomian sebagian besar menggunakan angkutan darat dan sebagian besar angkutan tanpa trayek tetap hanya 2 desa yang ada angkutan dengan trayek tetap yaitu desa Sendangkulon dan desa Sendangdawung. Permukaan jalan diseluruh desa di kecamatan Kungkung sudah beraspal/beton dan dapat dilalui sepanjang tahun.

Sedangkan kondisi komunikasi di kecamatan Kungkung untuk kantor pos tidak tersedia begitu pula dengan kantor Pos Keliling hanya ada satu jasa ekspedisi yang berada di desa Sendangkulon, akan tetapi tidak beroperasi setiap hari. Jumlah menara telepon seluler di Kecamatan Kungkung ada 13 menara seluler yang tersebar di 6 desa, untuk jumlah operator layanan komunikasi telepon seluler sudah semua terlayani sebanyak 5 operator layanan komunikasi telepon seluler di setiap desanya.

REVIEW

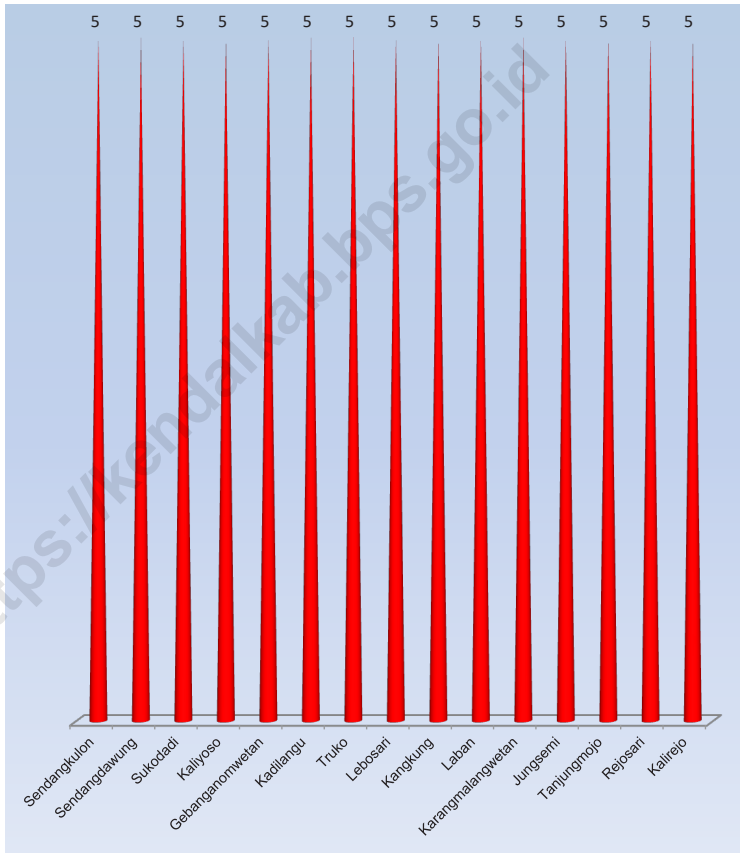
Tourism conditions in Kungkung Sub-district in recent years have improved, starting with the existence of a tourist village in Junsemi village with the name Pantai Indah Kemangi which was officially opened in early 2020. This has motivated the surrounding villages to start developing existing tourism potential.

For Transportation Conditions in Kungkung District as Population Mobility and the economy mostly uses land transportation and most of the transportation without fixed routes, only 2 villages have transportation with fixed routes, namely Sendangkulon village and Sendangdawung village. concrete and passable all year round.

Meanwhile, the communication conditions in the Kungkung sub-district for the post office are not available as well as the Mobile Post office, there is only one expedition service in Sendangkulon village, but it does not operate every day. The number of cellular telephone towers in Kungkung District is 13 cellular towers spread over 6 villages, for the total number of cellular telephone communication service operators have been served as many as 5 cellular telephone communication service operators in each village.

Gambar 6.1
Figures

Jumlah Operator Layanan Komunikasi Telepon Seluler di Kecamatan Kangkung, 2021
Cellular Phone Communication Service Operators in Kangkung Subdistrict, 2021



Sumber/Source: BPS, Pendataan Potensi Desa (Podes) 2021/BPS-Statistics Indonesia, Village Potential Data Collecting 2021

6.1 PARIWISATA TOURISM

Tabel 6.1.1 Jumlah Sarana Akomodasi Menurut Desa dan Jenis Akomodasi di Kecamatan Kangkung, 2021
Table *Number of Accomodation Facilities by Villages and Type of Accomodation in Kangkung Subdistrict, 2021*

Desa/Kelurahan Village/Kelurahan	Hotel Hotel	Penginapan Inn
(1)	(2)	(3)
001 Sendangkulon	-	-
002 Sendangdawung	-	-
003 Sukodadi	-	-
004 Kaliyoso	-	-
005 Gebanganomwetan	-	-
006 Kadilangu	-	-
007 Truko	-	-
008 Lebosari	-	-
009 Kangkung	-	-
010 Laban	-	-
011 Karangmalangwetan	-	-
012 Jungsemi	-	-
013 Tanjungmojo	-	-
014 Rejosari	-	-
015 Kalirejo	-	-
Kecamatan Kangkung	-	-

Sumber/Source: BPS, Pendataan Potensi Desa (Podes) 2021/BPS-Statistics Indonesia, Village Potential Data Collecting 2021

6.2 TRANSPORTASI TRANSPORTATION

Tabel 6.2.1 Prasarana dan Sarana Transportasi Antar Desa Menurut Desa/Kelurahan di Kecamatan Kangkung, 2021
Table *Inter-Villages Transportation Infrastructure and Facilities by Villages in Kangkung Subdistrict, 2021*

Desa/Kelurahan <i>Village/Kelurahan</i>	Jenis Prasarana Transportasi <i>Type of Transportation Infrastructure</i>	Keberadaan Angkutan Umum <i>Availability of Public Transportation</i>
(1)	(2)	(3)
001 Sendangkulon	Darat	Ada, dengan trayek tetap
002 Sendangdawung	Darat	Ada, dengan trayek tetap
003 Sukodadi	Darat	Ada, tanpa trayek tetap
004 Kaliyoso	Darat	Ada, tanpa trayek tetap
005 Gebanganomwetan	Darat	Ada, tanpa trayek tetap
006 Kadilangu	Darat	Ada, tanpa trayek tetap
007 Truko	Darat	Ada, dengan trayek tetap
008 Lebosari	Darat	Ada, tanpa trayek tetap
009 Kangkung	Darat	Ada, tanpa trayek tetap
010 Laban	Darat	Ada, dengan trayek tetap
011 Karangmalangwetan	Darat	Ada, tanpa trayek tetap
012 Jungsemi	Darat	Ada, tanpa trayek tetap
013 Tanjungmojo	Darat	Ada, tanpa trayek tetap
014 Rejosari	Darat	Ada, tanpa trayek tetap
015 Kalirejo	Darat	Ada, tanpa trayek tetap

Lanjutan Tabel/*Continued Table 6.2.1*

Desa/Kelurahan Village/Kelurahan	Jenis Permukaan Jalan Darat Terluas Type of The Widest Road Surface	Dapat Dilalui Kendaraan Bermotor Roda 4 atau Lebih Passable by Vehicle with 4 or more Wheels
(1)	(4)	(5)
001 Sendangkulon	Aspal/beton	Sepanjang tahun
002 Sendangdawung	Aspal/beton	Sepanjang tahun
003 Sukodadi	Aspal/beton	Sepanjang tahun
004 Kaliyoso	Aspal/beton	Sepanjang tahun
005 Gebanganomwetan	Aspal/beton	Sepanjang tahun
006 Kadilangu	Aspal/beton	Sepanjang tahun
007 Truko	Aspal/beton	Sepanjang tahun
008 Lebosari	Aspal/beton	Sepanjang tahun
009 Kangkung	Aspal/beton	Sepanjang tahun
010 Laban	Aspal/beton	Sepanjang tahun
011 Karangmalangwetan	Aspal/beton	Sepanjang tahun
012 Jungsemi	Aspal/beton	Sepanjang tahun
013 Tanjungmojo	Aspal/beton	Sepanjang tahun
014 Rejosari	Aspal/beton	Sepanjang tahun
015 Kalirejo	Aspal/beton	Sepanjang tahun

Sumber/*Source*: BPS, Pendataan Potensi Desa (Podes) 2021/*BPS-Statistics Indonesia, Village Potential Data Collecting 2021*

6.3 KOMUNIKASI COMMUNICATION

Tabel 6.3.1 Keberadaan Kantor Pos/Pos Pembantu/Rumah Pos, Pos Keliling, dan Perusahaan/Agen Jasa Ekspedisi Swasta Menurut Desa di Kecamatan Kangkung, 2021
Number of Post Office/Subsidiary of Post Office, Mobile Portal Service, Private Expedition Service Company by Villages in Kangkung Subdistrict, 2021

Desa/Kelurahan <i>Village/Kelurahan</i>	Kantor Pos/Pos Pembantu/Rumah Pos <i>Post Office/Subsidiary of Post Office</i>	Pos Keliling <i>Mobile Portal Service</i>	Perusahaan/Agen Jasa Ekspedisi Swasta <i>Private Expedition Service Company</i>
(1)	(2)	(3)	(4)
001 Sendangkulon	Tidak ada	Tidak ada	Jarang beroperasi
002 Sendangdawung	Tidak ada	Tidak ada	Tidak ada
003 Sukodadi	Tidak ada	Tidak ada	Tidak ada
004 Kaliyoso	Tidak ada	Tidak ada	Tidak ada
005 Gebanganomwetan	Tidak ada	Tidak ada	Tidak ada
006 Kadilangu	Tidak ada	Tidak ada	Tidak ada
007 Truko	Tidak ada	Tidak ada	Tidak ada
008 Lebosari	Tidak ada	Tidak ada	Tidak ada
009 Kangkung	Tidak ada	Tidak ada	Tidak ada
010 Laban	Tidak ada	Tidak ada	Tidak ada
011 Karangmalangwetan	Tidak ada	Tidak ada	Tidak ada
012 Jungsemi	Tidak ada	Tidak ada	Tidak ada
013 Tanjungmojo	Tidak ada	Tidak ada	Tidak ada
014 Rejosari	Tidak ada	Tidak ada	Tidak ada
015 Kalirejo	Tidak ada	Tidak ada	Tidak ada

Sumber/Source: BPS, Pendataan Potensi Desa (Podes) 2021/BPS-Statistics Indonesia, Village Potential Data Collecting 2021

Tabel
Table 6.3.2

Jumlah Menara Telepon seluler dan Operator Layanan Komunikasi Telepon Seluler Menurut Desa/Kelurahan di Kecamatan Kangkung, 2021
Number of Base Transceiver Station (BTS) and Cellular Phone Communication Service Operators by Villages/ Kelurahan in Kangkung Subdistrict, 2021

Desa/Kelurahan Village/Kelurahan	Jumlah Menara Telepon seluler Number of Base Transceiver Station (BTS)	Jumlah Operator Layanan Komunikasi Telepon Seluler Cellular Phone Communication Service Operators
(1)	(2)	(3)
001 Sendangkulon	1	5
002 Sendangdawung	2	5
003 Sukodadi	-	5
004 Kaliyoso	-	5
005 Gebanganomwetan	-	5
006 Kadilangu	-	5
007 Truko	2	5
008 Lebosari	-	5
009 Kangkung	2	5
010 Laban	-	5
011 Karangmalangwetan	-	5
012 Jungsemi	-	5
013 Tanjungmojo	2	5
014 Rejosari	-	5
015 Kalirejo	4	5
Kecamatan Kangkung	13	75

Sumber/Source: BPS, Pendataan Potensi Desa (Podes) 2021/BPS-Statistics Indonesia, Village Potential Data Collecting 2021

Tabel
Table 6.3.3

Kekuatan Sinyal Telepon Seluler dan Jenis Sinyal Internet Telepon Seluler Menurut Desa/Kelurahan di Kecamatan Kangkung, 2021
The Strenght of Cellular Phone Signal by Villages/Kelurahan in Kangkung Subdistrict, 2021

Desa/Kelurahan <i>Village/Kelurahan</i>	Kekuatan Sinyal Telepon Seluler <i>The Strenght of Cellular Phone Signal</i>	Jenis Sinyal Internet Telepon Seluler <i>Type of Cellular Phone Signal</i>
(1)	(2)	(3)
001 Sendangkulon	Sinyal sangat kuat	4G/LTE
002 Sendangdawung	Sinyal kuat	4G/LTE
003 Sukodadi	Sinyal kuat	4G/LTE
004 Kaliyoso	Sinyal kuat	4G/LTE
005 Gebanganomwetan	Sinyal kuat	4G/LTE
006 Kadilangu	Sinyal kuat	4G/LTE
007 Truko	Sinyal kuat	4G/LTE
008 Lebosari	Sinyal kuat	4G/LTE
009 Kangkung	Sinyal kuat	4G/LTE
010 Laban	Sinyal kuat	4G/LTE
011 Karangmalangwetan	Sinyal kuat	4G/LTE
012 Jungsemi	Sinyal kuat	4G/LTE
013 Tanjungmojo	Sinyal kuat	4G/LTE
014 Rejosari	Sinyal kuat	4G/LTE
015 Kalirejo	Sinyal kuat	4G/LTE

Sumber/Source: BPS, Pendataan Potensi Desa (Podes) 2021/BPS-Statistics Indonesia, Village Potential Data Collecting 2021

KEUANGAN

KECAMATAN KANGKONG

BANK

BANK UMUM : 1
BANK SYARIAT : -
BPR : 1

PASAR

PASAR UMUM : 3
MINI MARKET : 13
PASAR SEMI PERMANEN : 2
PASAR TANPA BANGUNAN : 1

ULASAN

Kondisi perekonomian di Kecamatan Kungkung tahun 2021 tidak mengalami peningkatan dari tahun sebelumnya yaitu tahun 2020. Bank Pemerintah sebanyak 1 unit, bank swasta sebanyak 0 unit, Bank Perkreditan Rakyat (BPR) sebanyak 1 unit sama halnya dengan jumlah lembaga keuangan bukan bank pada masing-masing desa yang masih berjumlah sama dengan tahun sebelumnya yaitu hanya terdapat 1 KUD dan 6 unit Koperasi Simpan Pinjam (KSP) dan koperasi lainnya yaitu BKD sebanyak 3 Unit di Kecamatan Kungkung.


Sarana lain yang menunjang perputaran uang yang ada di Kecamatan Kungkung adalah sektor perdagangan. Secara umum, kondisi sarana perdagangan di Kecamatan Kungkung pada tahun 2021 adalah terdapatnya 3 lokasi pasar permanen yang terdapat di Desa Truko, Kungkung dan Desa Kalirejo, 13 unit minimarket. Jumlah seluruh fasilitas perdagangan tersebut yang mengalami peningkatan adalah jumlah mini market dari 11 unit tahun 2020 menjadi 13 unit di tahun 2021.

REVIEW

Economic conditions in Kungkung Sub-district in 2021 did not increase from the previous year, namely 2020. 1 unit of Government Banks, 0 units of private banks, 1 unit of People's Credit Banks (BPR) as well as the number of non-bank financial institutions in each The number of villages is still the same as the previous year, namely there is only 1 KUD and 6 units of Savings and Loan Cooperatives (KSP) and other cooperatives namely BKD as many as 3 units in Kungkung District.

Another facility that supports the circulation of money in Kungkung District is the trade sector. In general, the condition of trading facilities in Kungkung District in 2021 is that there are 3 permanent market locations in Truko, Kungkung and Kalirejo villages, 13 minimarket units. The number of all trading facilities that have increased is the number of mini markets from 11 units in 2020 to 13 units in 2021.

Gambar 7.1 Jumlah Sarana Perdagangan di Kecamatan Kangkung
Figures Number of Trading Facilities in Kangkung District



Sumber/Source : BPS, Pendataan Potensi Desa (Podes) 2021/BPS-Statistics Indonesia, Village Potential Data Collecting 2021

Tabel 7.1
Table

**Banyaknya Sarana Lembaga Keuangan Bank Menurut
Desa dan Jenis Bank di Kecamatan Kangkung, 2021**
**Number of Bank by Villages and Type of Bank in Kangkung
Subdistrict, 2021**

Desa/Kelurahan Village/Kelurahan	Bank Umum	Bank Syariah	Bank Perkreditan Rakyat (BPR) Rural Bank
(1)	(2)	(3)	(4)
001 Sendangkulon	-	-	-
002 Sendangdawung	-	-	-
003 Sukodadi	-	-	-
004 Kaliyoso	-	-	-
005 Gebanganomwetan	-	-	-
006 Kadilangu	-	-	-
007 Truko	1	-	-
008 Lebosari	-	-	-
009 Kangkung	-	-	1
010 Laban	-	-	-
011 Karangmalangwetan	-	-	-
012 Jungsemi	-	-	-
013 Tanjungmojo	-	-	-
014 Rejosari	-	-	-
015 Kalirejo	-	-	-
Kecamatan Kangkung	1	-	1

Sumber/Source: BPS, Pendataan Potensi Desa (Podes) 2021/BPS-Statistics Indonesia, Village Potential Data Collecting 2021

Tabel
Table 7.2

Banyaknya Koperasi Aktif Menurut Menurut Desa dan Jenis Koperasi di Kecamatan Kangkung, 2021
Number of Cooperative by Villages and Type of Cooperative in Kangkung Subdistrict, 2021

Desa/Kelurahan Village/Kelurahan	Koperasi Unit Desa (KUD) Village Cooperative Unit	Koperasi Industri Kecil dan Kerajinan Rakyat (Kopinkra) Small Industry and Citizen Handicraft Cooperative
(1)	(2)	(3)
001 Sendangkulon	-	-
002 Sendangdawung	-	-
003 Sukodadi	-	-
004 Kaliyoso	-	-
005 Gebanganomwetan	-	-
006 Kadilangu	-	-
007 Truko	-	-
008 Lebosari	-	-
009 Kangkung	1	-
010 Laban	-	-
011 Karangmalangwetan	-	-
012 Jungsemi	-	-
013 Tanjungmojo	-	-
014 Rejosari	-	-
015 Kalirejo	-	-
Kecamatan Kangkung	1	-

Sumber/Source: BPS, Pendataan Potensi Desa (Podes) 2021/BPS-Statistics Indonesia, Village Potential Data Collecting 2021

Lanjutan Tabel/Continued Table 7.2

Desa/Kelurahan Village/Kelurahan	Koperasi Simpan Pinjam (Kospin) Savings and Loan Cooperative	Koperasi Lainnya Other Cooperative
(1)	(4)	(5)
001 Sendangkulon	-	-
002 Sendangdawung	-	-
003 Sukodadi	-	-
004 Kaliyoso	-	-
005 Gebanganomwetan	-	1
006 Kadilangu	-	1
007 Truko	1	1
008 Lebosari	-	-
009 Kangkung	2	-
010 Laban	-	-
011 Karangmalangwetan	-	-
012 Jungsemi	-	-
013 Tanjungmojo	-	-
014 Rejosari	1	-
015 Kalirejo	2	-
Kecamatan Kangkung	6	3

Sumber/Source: BPS, Pendataan Potensi Desa (Podes) 2021/BPS-Statistics Indonesia, Village Potential Data Collecting 2021

Tabel 7.3
Table

Banyaknya Sarana Perdagangan Menurut Desa dan Jenis Sarana Perdagangan di Kecamatan Kangkung, 2021
Number of Trade Facilities by Villages and Type of Trade Facilities in Kangkung Subdistrict, 2021

Desa/Kelurahan <i>Village/Kelurahan</i>	Kelompok Pertokoan <i>Shopping Complexs</i>	Pasar dengan Bangunan Permanen <i>Markets in Permanent Building</i>	Pasar dengan Bangunan Semi Permanen <i>Market in Semi Permanent Building</i>
(1)	(2)	(3)	(4)
001 Sendangkulon	-	-	2
002 Sendangdawung	-	-	-
003 Sukodadi	-	-	-
004 Kaliyoso	-	-	-
005 Gebanganomwetan	-	-	-
006 Kadilangu	-	-	-
007 Truko	-	1	-
008 Lebosari	-	-	-
009 Kangkung	-	1	-
010 Laban	-	-	-
011 Karangmalangwetan	-	-	-
012 Jungsemi	-	-	-
013 Tanjungmojo	-	-	-
014 Rejosari	-	-	-
015 Kalirejo	-	1	-
Kecamatan Kangkung	-	3	2

Sumber/Source: BPS, Pendataan Potensi Desa (Podes) 2021/BPS-Statistics Indonesia, Village Potential Data Collecting 2021

Lanjutan Tabel/*Continued Table 7.3*

Desa/Kelurahan Village/Kelurahan	Pasar tanpa Bangunan Market without Permanent Building	Mini Market/ Swalayan/ Supermarket Mini Market/Swalayan/ Supermarket	Restoran/ Rumah Makan Restaurant/ Food Stall
(1)	(5)	(6)	(7)
001 Sendangkulon	-	2	-
002 Sendangdawung	1	-	-
003 Sukodadi	-	-	-
004 Kaliyoso	-	1	-
005 Gebanganomwetan	-	-	-
006 Kadilangu	-	3	-
007 Truko	-	2	-
008 Lebosari	-	1	-
009 Kangkung	-	4	-
010 Laban	-	-	-
011 Karangmalangwetan	-	-	-
012 Jungsemi	-	-	-
013 Tanjungmojo	-	-	-
014 Rejosari	-	-	-
015 Kalirejo	-	-	-
Kecamatan Kangkung	1	13	-

Sumber/*Source*: BPS, Pendataan Potensi Desa (Podes) 2021/*BPS-Statistics Indonesia, Village Potential Data Collecting 2021*

ST 2023

SENSUS PERTANIAN

BerAKHLAK

Berorientasi Pelayanan Akuntabel Kompeten
Harmonis Loyal Adaptif Kolaboratif

DATA

MENCERDASKAN BANGSA

Enlighten the Nation



**BADAN PUSAT STATISTIK
KABUPATEN KENDAL**

Jl. Pramuka (Komplek Perkantoran) Kendal 51351

Telp. (0294) 381461, Fax. (0294) 383461

Email: bps3324@bps.go.id

Homepage: <http://kendalkab.bps.go.id>