

Kecamatan Medan Labuhan Dalam Angka



2021



**BADAN PUSAT STATISTIK
KOTA MEDAN**

Kecamatan Medan Labuhan Dalam Angka



2021

KECAMATAN MEDAN LABUHAN DALAM ANGKA 2021

ISBN : 978-602-405-208-9

Katalog BPS : 1102001.1275190

No. Publikasi : 12750.2127

Ukuran buku : 21cm x 14,8 cm

Jumlah Halaman : xviii + 84

Naskah:

Badan Pusat Statistik Kota Medan

Penyunting:

Badan Pusat Statistik Kota Medan

Gambar Kulit:

Badan Pusat Statistik Kota Medan


Diterbitkan Oleh:

©Badan Pusat Statistik Kota Medan

Dicetak Oleh:

CV. Mandiri Lestari

Dilarang mengumumkan, mendistribusikan, mengomunikasikan, dan/atau menggandakan sebagian atau seluruh isi buku ini untuk tujuan komersial tanpa izin tertulis dari Badan Pusat Statistik

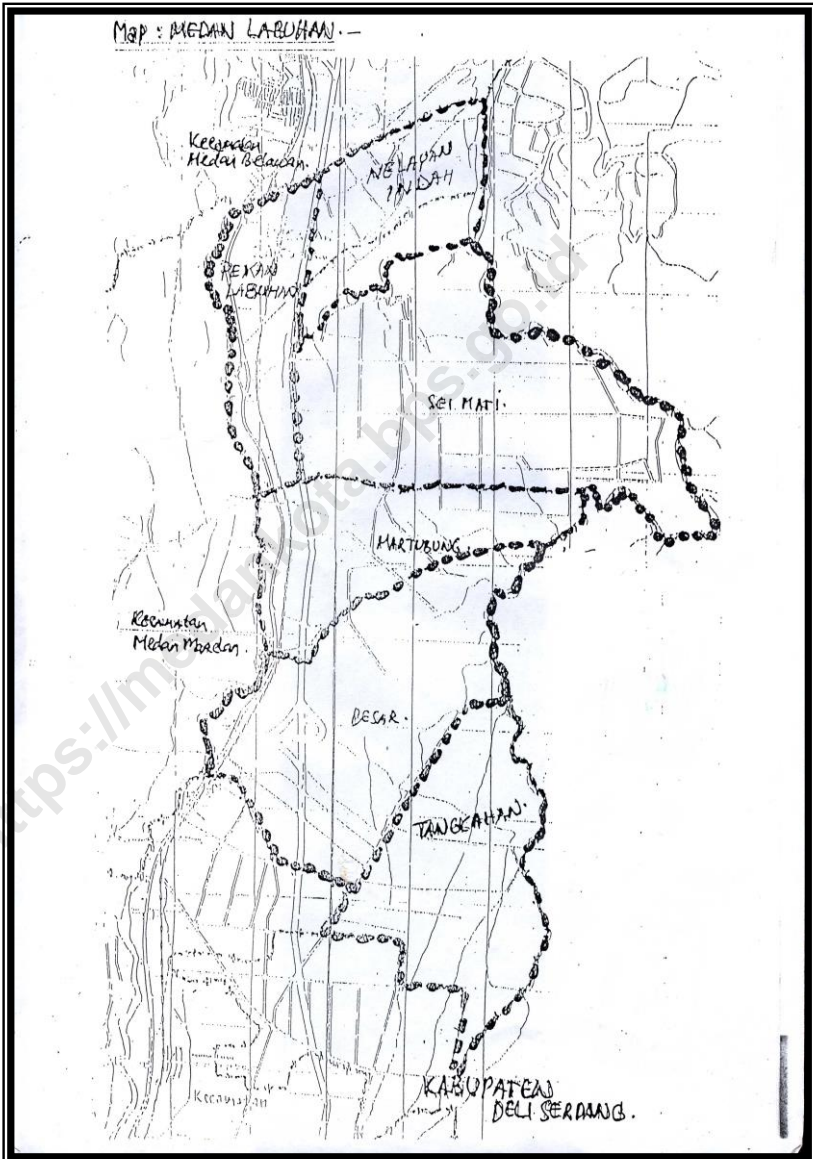


TIM PENYUSUN

- Penanggung Jawab** : Enny Nuryani Nasution
- Penyusun Naskah** : Rosinta Sabar Mauli Butar Butar
- Tata Letak** : Silvia Hanifah Parinduri
- Gambar Kulit** : Rosdiana Sirait
- Penyunting** : Silvia Hanifah Parinduri

<https://medankota.bps.go.id>

PETA KECAMATAN



KATA PENGANTAR

Dengan memanjatkan puji dan syukur ke hadirat Tuhan Yang Maha Esa, kami telah dapat menyelesaikan publikasi "Kecamatan Medan Labuhan Dalam Angka Tahun 2021" ini. Usainya penerbitan publikasi ini dimungkinkan berkat adanya bantuan dari Pemerintah Kecamatan Medan Labuhan serta instansi pemerintah lainnya.

Kebutuhan akan data statistik semakin meningkat terutama dalam menyambut millenium kedua. Hal tersebut menjadi pendorong bagi kami untuk menyusun publikasi ini. Data yang disajikan bersumber dari data yang terdapat di kantor kecamatan Medan Labuhan, kantor kelurahan sekecamatan Medan Labuhan serta instansi pemerintah lainnya. Selain itu data yang ada pada publikasi ini merupakan data yang bersumber dari berbagai kegiatan rutin, survei maupun sensus yang diselenggarakan Badan Pusat Statistik di kecamatan Medan Labuhan.

Pada kesempatan ini kami mengucapkan banyak terima kasih kepada Camat Medan Labuhan atas perhatian dan bantuannya sehingga terbitnya publikasi ini, serta kepada instansi-instansi pemerintah lainnya.

Saran dan kritik demi penyempurnaan publikasi ini di masa yang akan datang sangat kami harapkan dari berbagai pihak.

Akhirnya semoga penyajian data statistik ini dapat membantu memenuhi kebutuhan data bagi pihak-pihak yang memerlukan serta bermanfaat bagi semua pihak.

Medan, 21 September 2021

**Kepala Badan Pusat Statistik
Kota Medan,**



Dra. Enny Nuryani Nasution

DAFTAR ISI

Judul Tabel	Halaman
PETA KECAMATAN MEDAN LABUHAN	iii
KATA PENGANTAR	vii
DAFTAR ISI	ix
DAFTAR TABEL	xi
DAFTAR GAMBAR	xv
DAFTAR LAMPIRAN.....	xvii
BAB I KEADAAN GEOGRAFIS	1
BAB II PEMERINTAHAN	9
BAB III PENDUDUK DAN TENAGA KERJA....	Error! Bookmark not defined.
BAB IV SOSIAL	31
BAB V INDUSTRI, ENERGI, DAN AIR MINUM.....	49
BAB VI EKONOMI	5857
BAB VII HOTEL, RESTORAN, DAN PARIWISATA	65
BAB VIII KEUANGAN DAN HARGA	743
LAMPIRAN	Error! Bookmark not defined.

DAFTAR TABEL

Judul Tabel	Halaman
Tabel 1.1	Letak dan Geografis Kecamatan Medan Labuhan Tahun 2020.... 5
Tabel 1.2	Luas Wilayah dan Persentase Terhadap Luas Kecamatan Menurut Kelurahan Tahun 2020 6
Tabel 1.3	Jarak Kantor Lurah ke Kantor Camat Menurut Kelurahan Tahun 2020..... 7
Tabel 1.4	Daftar Alamat Kantor Kelurahan di Kecamatan Medan Labuhan Tahun 2020..... 8
Tabel 2.1	Banyaknya Lingkungan dan Blok Sensus Menurut Kelurahan Tahun 2020..... 14
Tabel 2.2	Banyaknya Pegawai Negeri Sipil (PNS) dan Honor di Lingkungan Instansi Pemerintah Kecamatan Medan Labuhan Tahun 2020 (Jiwa) 15
Tabel 2.3	Banyaknya Pegawai Negeri Sipil (PNS) dan Honor Pada Kantor Kelurahan Menurut Golongan dan Kelurahan Tahun 2020 (Jiwa) 16
Tabel 2.4	Banyaknya Pertahanan Sipil Menurut Kelurahan Tahun 2020... 17
Tabel 3.1	Jumlah Penduduk, Laju Pertumbuhan Penduduk, Dsitribusi persentase penduduk,kepadatan Penduduk, Rasio Jenis kelamin Menurut Kelurahan dikecamatan Medan Labuhan Tahun 2020 23
Tabel 3.2	Jumlah Penduduk Menurut Jenis Kelamin dan Kelurahan Tahun 2020 Error! Bookmark not defined. 5

Tabel 3.3	Jumlah Penduduk Menurut Kelompok Umur dan Jenis Kelamin Tahun 2020	256
Tabel 3.4	Jumlah Penduduk Menurut Agama dan Kelurahan Tahun 2020	277
Tabel 3.5	Banyaknya Mutasi Penduduk Menurut Kelurahan Tahun 2020	288
Tabel 3.6	Komposisi Mata Pencaharian Penduduk Menurut Kelurahan Tahun 2020	299
Tabel 4.1	Jumlah Sekolah PAUD, Taman Kanak-kanak (TK) Negeri, dan Swasta Menurut Kelurahan Tahun 2020.....	35
Tabel 4.2	Jumlah Sekolah Dasar (SD) Negeri dan Swasta Menurut Kelurahan Tahun 2020	36
Tabel 4.3	Jumlah Murid Sekolah Dasar (SD) Negeri dan Swasta Menurut Kelurahan Tahun 2020.....	37
Tabel 4.4	Jumlah Guru Sekolah Dasar (SD) Negeri dan Swasta Menurut Kelurahan Tahun 2020	38
Tabel 4.5	Rasio Murid dan Guru Pada Sekolah Dasar (SD) Menurut Kelurahan Tahun 2020	39
Tabel 4.6	Jumlah Sekolah Menengah Pertama (SMP) Negeri dan Swasta Menurut Kelurahan Tahun 2020.....	40
Tabel 4.7	Jumlah Sekolah Menengah Atas (SMA) Negeri dan Swasta Menurut Kelurahan Tahun 2020.....	41
Tabel 4.8	Banyaknya Sarana Kesehatan Umum Menurut Kelurahan Tahun 2020	42
Tabel 4.9	Banyaknya Pasangan Usia Subur (PUS) Menurut Jenis Alat Kontrasepsi dan Kelurahan Tahun 2020	43
Tabel 4.10	Banyaknya Sarana Ibadah Menurut Kelurahan Tahun 2020.....	45

Tabel 4.11	Banyaknya Nikah, Talak, Cerai dan Rujuk Menurut Tahun 2020	46
Tabel 4.12	Banyaknya Sarana Lapangan Olahraga Menurut Jenis Olahraga dan Kelurahan Tahun 2020.....	47
Tabel 5.1	Banyaknya Perusahaan Industri Besar/Sedang, Kecil, dan Rumah Tangga Menurut Kelurahan Tahun 2020	52
Tabel 5.2	Banyaknya Rumah Tangga Pelanggan Listrik Negara Menurut Kelurahan Tahun 2020	53
Tabel 5.3	Banyaknya Rumah Tangga Pelanggan Gas Negara Menurut Kelurahan Tahun 2020	54
Tabel 5.4	Banyaknya Rumah Tangga Pelanggan Air Minum Melalui PAM Menurut Kelurahan Tahun 2020	55
Tabel 6.1	Jumlah Pasar, Kelompok Pertokoan, Swalayan/Minimarket, dan Mall/Plaza Menurut Kelurahan Tahun 2020	60
Tabel 6.2	Jumlah Pasar Menurut Pengelola dan Kelurahan Tahun 2020 ..	61
Tabel 6.3	Jumlah SPBU dan Agen Minyak Tanah (Pangkalan) Menurut Kelurahan Tahun 2020	62
Tabel 6.4	Jumlah Bengkel Sepeda Motor dan Bengkel Mobil Menurut Kelurahan Tahun 2020	63
Tabel 6.5	Banyaknya Tempat Pencucian Mobil (Doorsmer) Menurut Kelurahan Tahun 2020	64
Tabel 7.1	Jumlah Hotel, Bioskop, Night Club dan Bilyard Menurut Kelurahan Tahun 2020	68
Tabel 7.2	Banyaknya Rumah Makan/Restoran dan Warung Minum Menurut Kelurahan Tahun 2020	69

Tabel 7.3	Jumlah Panti Pijat, Masseur, Pangkas, Salon dan Praktek Dukun Patah Menurut Kelurahan Tahun 2020	70
Tabel 7.4	Jumlah Tempat Video Game/Play Station, Penyewaan Kaset Video/VCD/DVD dan Warnet/Game Online Menurut Kelurahan Tahun 2020	71
Tabel 8.1	Banyaknya Lembaga Keuangan Menurut Kelurahan Tahun 2020	76

<https://medankota.bps.go.id>

DAFTAR GAMBAR

Judul Gambar	Halaman
Gambar 1.1 Jarak Kantor Lurah ke Kantor Camat di Kecamatan Medan Labuhan, 2020 (Km ²)	4
Gambar 2.1 Banyaknya Blok Sensus tiap Kelurahan di Kec. Medan Labuhan, 2020	12
Gambar 2.2 Banyaknya PNS di Kantor Camat dan Instansi lain di Kecamatan Medan Labuhan berdasarkan golongan (Jiwa)	13
Gambar 3.1 Jumlah Penduduk Per kelurahan se Kecamatan Medan Labuhan, 2020	22
Gambar 4.1 Banyaknya Rumah sakit, Puskesmas, BPU, BKIA di Kec. Medan Labuhan, 2020	344
Gambar 6.1 Banyaknya Pasar dan pertokoan per kelurahan di Kec. Medan Labuhan, 2020	59
Gambar 7.1 Banyaknya Panti Pijat, Masege, Pangkas, Salon dan Praktek Dukun Patah menurut Kelurahan di Kecamatan Medan Labuhan, 2020	67

DAFTAR LAMPIRAN

	Halaman
Daftar 1	Nama Camat dan Lamanya menjabat di Kecamatan Medan Labuhan sejak Tahun 1974 s/d sekarang 81
Daftar 2	Nama Lurah dan Lamanya Menjabat menurut Kelurahan di Kecamatan Medan Labuhan 82
Daftar 3	Daftar nama dan Alamat Kantor Kelurahan di Kecamatan Medan Labuhan 84

<https://medankota.bps.go.id>

BAB I

KEADAAN GEOGRAFIS

KECAMATAN MEDAN LABUHAN TAHUN 2020

Jarak Kantor Camat ke Kantor Walikota Medan : 18 Km.



1.1 Letak dan Geografis Kecamatan Medan Labuhan Tahun 2020

Kecamatan Medan Labuhan berbatasan langsung dengan kecamatan Medan Deli di sebelah selatan, kecamatan Medan Belawan di sebelah utara, kecamatan Medan Marelan di sebelah barat, dan kabupaten Deli Serdang di sebelah timur. Kecamatan Medan Labuhan merupakan salah satu kecamatan di Kota Medan yang mempunyai luas sekitar 41,275 km². Jarak kantor kecamatan ke kantor walikota Medan yaitu sekitar 18 km.

1.2 Luas Wilayah dirinci per Kelurahan di Kecamatan Medan Labuhan Tahun 2020

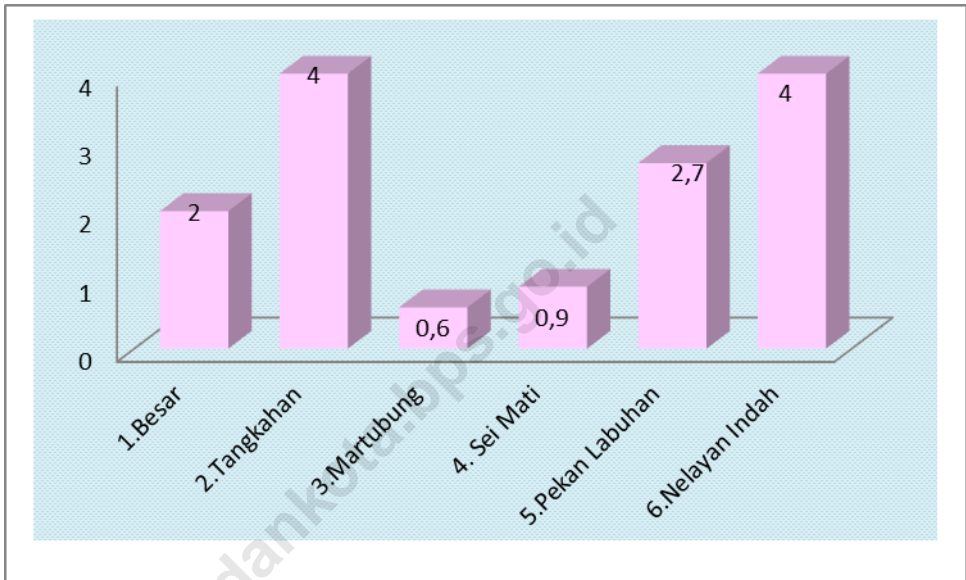
Dari enam kelurahan di kecamatan Medan Labuhan, kelurahan Sei Mati memiliki luas wilayah yang terluas yaitu sebesar 12,870 km² sedangkan kelurahan Pekan Labuhan mempunyai luas terkecil yakni 3,600 km².

1.3 Jarak Kantor Lurah ke Kantor Camat di Kecamatan Medan Labuhan Tahun 2020

Ditinjau dari jarak antara kantor kelurahan dan kantor kecamatan , kantor kelurahan Tangkahan dan Nelayan Indah memiliki jarak terjauh dari kantor kecamatan Medan Labuhan yaitu sekitar 4 km sedangkan kantor kelurahan yang terdekat yaitu kelurahan Martubung sekitar 0,6 km dari kantor kecamatan Medan Labuhan.

Keadaan Geografis

Gambar 1.1 Jarak Kantor Lurah ke Kantor Camat di Kecamatan Medan Labuhan, 2020 (Km²)



Sumber: Kantor Lurah se Kecamatan Medan Labuhan

Tabel 1.1 Letak dan Geografis Kecamatan Medan Labuhan Tahun 2020

1. Luas wilayah :	4127,5 Ha
2. Letak diatas permukaan Laut :	Meter
3. Terletak antara	
Lintang Utara :	
Lintang Selatan :	
Bujur Timur :	
4. Berbatasan dengan	
Sebelah Utara :	Kec. M. Belawan
Sebelah Selatan :	Kec. M. Deli
Sebelah Barat :	Kec. M. Marelan
Sebelah Timur :	Kab. Deli Serdang
5. Jarak Kantor Camat ke Kantor Walikota Medan :	18 Km.

Sumber: Kantor Camat Medan Labuhan

Kedaaan Geografis

Tabel 1.2 Luas Wilayah dan Persentase Terhadap Luas Kecamatan Menurut Kelurahan Tahun 2020

Kelurahan	Luas (Km ²)	Persentase terhadap Luas Kecamatan (%)
(1)	(2)	(3)
1. Besar	6,000	14,54
2. Tangkahan	6,005	14,55
3. Martubung	8,000	19,38
4. Sei Mati	12,870	31,18
5. Pekan Labuhan	3,600	8,72
6. Nelayan Indah	4,800	11,63
Jumlah	41,275	100,00
2017	41,275	100,00

Sumber: Kantor Camat Medan Labuhan

Tabel 1.3 Jarak Kantor Lurah ke Kantor Camat Menurut Kelurahan Tahun 2020

Kelurahan	Jarak ke Kantor Camat (Km)
(1)	(2)
1. Besar	2
2. Tangkahan	4
3. Martubung	0,6
4. Sei Mati	0,9
5. Pekan Labuhan	2,7
6. Nelayan Indah	4

Sumber: Kantor Lurah se Kecamatan Medan Labuhan

Keadaan Geografis

Tabel 1.4 Daftar Alamat Kantor Kelurahan di Kecamatan Medan Labuhan Tahun 2020

Kelurahan	Alamat Kantor Kelurahan
(1)	(2)
1. Besar	Jl. Pancing I (Simpang Martubung)
2. Tangkahan	Jl. Rawe VII
3. Martubung	Jl. Yosudarso. Km 16.5
4. Sei Mati	Jl. Jermal Raya (Sei Mati)
5. Pekan Labuhan	Jl. Yosudarso Km 19.2
6. Nelayan Indah	Jl. Chaidir (Kampung Nelayan Indah)

Sumber: Kantor Camat Medan Labuhan

BAB II PEMERINTAHAN

PNS DI LINGKUNGAN INSTANSI PEMERINTAH

GOLONGAN II

21 JIWA



GOLONGAN IV

8 JIWA



GOLONGAN III

84 JIWA



Kecamatan Medan Labuhan
tahun 2020

2.1 Pemerintahan Kecamatan Medan Labuhan

Kecamatan Medan Labuhan yang dipimpin oleh seorang camat, saat ini terdiri dari 6 kelurahan yang terbagi atas 99 lingkungan dan 300 blok sensus.

2.2 Struktur Pegawai Negeri Kecamatan Medan Labuhan

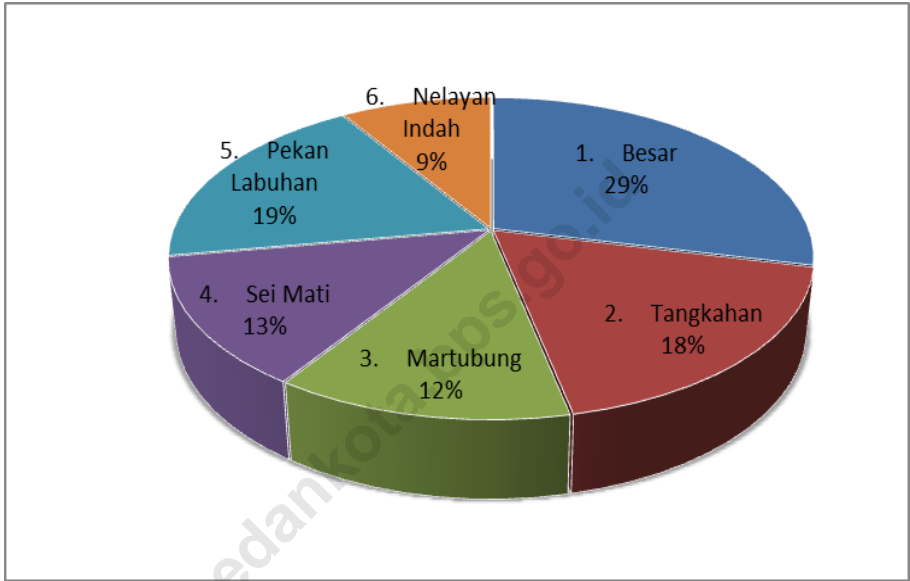
Tahun 2020, kecamatan Medan Labuhan memiliki total 118 pegawai negeri yang dialokasikan di Kantor Camat dan Instansi-instansi Pemerintah lainnya dimana alokasi pegawai terbesar ada di kantor Camat yakni sebanyak 53 pegawai. Sedangkan alokasi pegawai terkecil terdapat pada instansi pertanian dan PD Kebersihan yang masing-masing hanya berjumlah 1 pegawai.

Bila dirinci menurut golongan, dari 118 pegawai negeri di kecamatan Medan Labuhan, ternyata sebagian besar pegawai negeri sudah bergolongan III yaitu sebanyak 84 pegawai.

2.3 Struktur Pertahanan Sipil Kecamatan Medan Labuhan

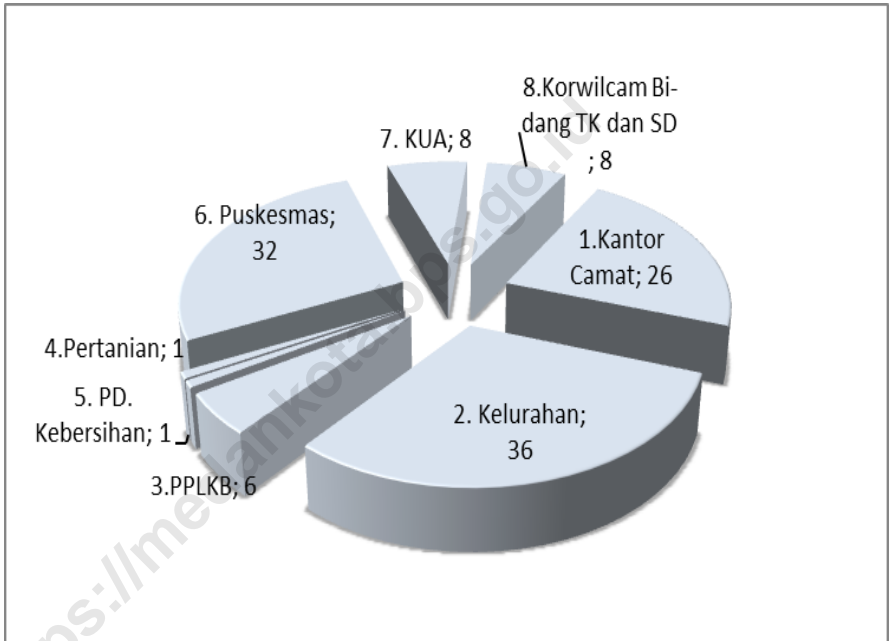
Bila dilihat dari sisi keamanannya, kecamatan Medan Labuhan pada tahun 2020 memiliki jumlah pertahanan sipil terbanyak yakni 14 orang.

Gambar 2.1 Banyaknya Blok Sensus tiap Kelurahan di Kec. Medan Labuhan, 2020



Sumber: Kantor Lurah se Kecamatan Medan Labuhan

Gambar 2.2 Banyaknya PNS di Kantor Camat dan Instansi lain di Kecamatan Medan Labuhan



Sumber: Kantor Camat Kecamatan Medan Labuhan

Tabel 2.1 Banyaknya Lingkungan dan Blok Sensus Menurut Kelurahan Tahun 2020

Kelurahan	Jumlah	
	Lingkungan	Blok Sensus
(1)	(2)	(3)
1. Besar	23	86
2. Tangkahan	12	54
3. Martubung	7	38
4. Sei Mati	18	39
5. Pekan Labuhan	31	56
6. Nelayan Indah	8	27
Jumlah	99	300
2019	99	300

Sumber: Kantor Lurah se Kecamatan Medan Labuhan

Tabel 2.2 Banyaknya Pegawai Negeri Sipil (PNS) dan Honor di Lingkungan Instansi Pemerintah Kecamatan Medan Labuhan Tahun 2020 (Jiwa)

Instansi	Golongan				Honor	Jumlah
	I	II	III	IV		
(1)	(2)	(3)	(4)	(5)	(6)	(7)
1. Kantor Camat	-	14	10	2	-	26
2. Kelurahan	-	3	30	-	3	38
3. PPLKB	-	-	6	-	-	6
4. Pertanian	-	-	1	-	-	1
5. PD. Kebersihan	-	-	1	-	-	1
6. Puskesmas	-	2	27	1	2	32
7. KUA	-	1	7	-	-	8
8. Korwilcam Bidang TK dan SD	-	1	2	5	-	8
Jumlah	-	21	84	8	8	118
2019	-	19	109	8	5	141

Sumber: Kantor Camat Medan Labuhan

Tabel 2.3 Banyaknya Pegawai Negeri Sipil (PNS) dan Honor Pada Kantor Kelurahan Menurut Golongan dan Kelurahan Tahun 2020 (Jiwa)

Kelurahan	Golongan				Honor	Jumlah
	I	II	III	IV		
(1)	(2)	(3)	(4)	(5)	(6)	(7)
1. Besar	-	3	5	-	-	8
2. Tangkahan	-	2	5	-	1	8
3. Martubung	-	2	5	-	-	7
4. Sei Mati	-	1	5	-	-	6
5. Pekan Labuhan	-	1	5	-	1	7
6. Nelayan Indah	-	-	5	-	1	6
Jumlah	-	9	30	-	2	42
2019	-	7	30	-	2	39

Sumber: Kantor Camat Medan Labuhan

Tabel 2.4 Banyaknya Pertahanan Sipil Menurut Kelurahan Tahun 2020

Kelurahan	Jumlah
(1)	(2)
1. Besar	2
2. Tangkahan	1
3. Martubung	2
4. Sei Mati	1
5. Pekan Labuhan	7
6. Nelayan Indah	1
Jumlah	14
2019	10

Sumber: Kantor Lurah se Kecamatan Medan Labuhan

BAB III

PENDUDUK

DAN

TENAGA KERJA

TAHUN 2020 ADA SEBANYAK 133.765 JIWA
PENDUDUK KECAMATAN MEDAN LABUHAN.
TERDIRI DARI 67.633 JIWA LAKI-LAKI DAN
66.132 JIWA PEREMPUAN



Kelurahan Besar adalah
kelurahan dengan
penduduk terpadat, yaitu
6.576 penduduk/km²



3.1 Jumlah penduduk, Luas Kelurahan, kepadatan penduduk per Km dirinci menurut Kelurahan di Kecamatan Medan Labuhan Tahun 2020

Kecamatan Medan Labuhan dihuni oleh 133.765 orang penduduk dimana penduduk terbanyak berada di kelurahan Besar yakni sebanyak 39.454 orang dan jumlah penduduk terkecil di kelurahan Nelayan Indah yakni sebanyak 10.162 orang.

Bila dilihat dari luas kelurahan, kelurahan Sei Mati memiliki luas yang terbesar yakni 12,87 km² sedangkan kelurahan Pekan Labuhan memiliki luas terkecil yakni 3,6 km².

Bila dibandingkan antara jumlah penduduk serta luas wilayahnya, maka kelurahan Besar 6575,67 merupakan kelurahan terpadat yaitu 6575,67 jiwa tiap km².

Medan Labuhan terdiri atas 30.910 rumah tangga sehingga rata-rata anggota rumah tangganya sebesar 4 orang.

3.2 Struktur Penduduk berdasarkan jenis kelamin dan kelompok umur di Kecamatan Medan Labuhan Tahun 2020

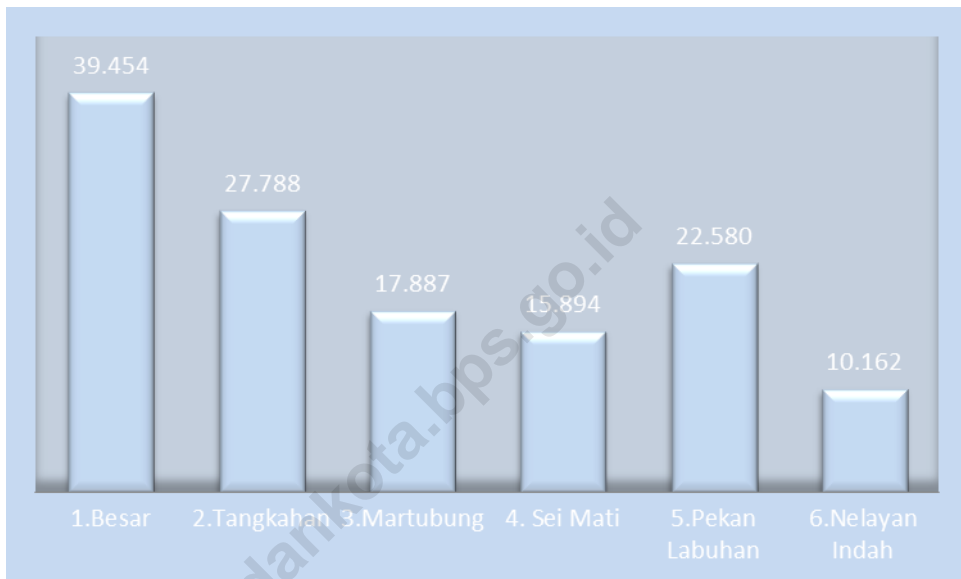
Jumlah Penduduk kecamatan Medan Labuhan sebanyak 133.765 penduduk terdiri dari 67.663 orang laki-laki serta 66.132 orang perempuan. Berdasarkan kelompok umur, distribusi penduduk kecamatan Medan Labuhan relatif lebih banyak di kelompok umur 15-44 tahun.

Dilihat dari segi kewarganegaraannya, ternyata tidak terdapat warga negara asing yang berdomisili di kecamatan Medan Labuhan.

3.3 Mutasi dan Mutandis penduduk kecamatan Medan Labuhan tahun 2020

Tercatat sebanyak 912 penduduk yang lahir sepanjang tahun 2020 di kecamatan Medan Labuhan. Mobiltas penduduk di kecamatan inipun juga cukup ramai yakni selama tahun 2020 tercatat 2.004 orang datang dan 2.655 orang pindah dari kecamatan ini.

Gambar 3.1 Jumlah Penduduk Per kelurahan se Kecamatan Medan Labuhan, 2020



Sumber: Badan Pusat Statistik Kota Medan, Penduduk Desember 2020

Tabel 3.1 Jumlah Penduduk, Laju Pertumbuhan Penduduk, Dstribusi persentase penduduk,kepadatan Penduduk, Rasio Jenis kelamin Menurut Kelurahan dikecamatan Medan Labuhan Tahun 2020

Kelurahan	Jumlah Penduduk (Jiwa)	Laju Pertumbuhan Penduduk 2010-2020
(1)	(2)	(3)
1. Besar	39 454	1,54
2. Tangkahan	27 788	3,18
3. Martubung	17 887	1,05
4. Sei Mati	15 894	1,08
5. Pekan Labuhan	22 580	1,58
6. Nelayan Indah	10 162	2,53
Jumlah	133 765	1,81
2019	120 861	

Sumber: Badan Pusat Statistik Kota Medan

Tabel 3.1 Lanjutan.

Kelurahan	Jumlah Penduduk (Jiwa)	Luas Wilayah (Km ²)	Kepadatan Penduduk Per Km ²
(1)	(2)	(3)	(4)
7. Besar	39 454	6,000	6 575,67
8. Tangkahan	27 788	6,005	4 627,48
9. Martubung	17 887	8,000	2 235,88
10. Sei Mati	15 894	12,870	1 234,97
11. Pekan Labuhan	22 580	3,600	6 272,22
12. Nelayan Indah	10 162	4,800	2 117,08
Jumlah	133 765	41,275	23 063,29
2019	120 861	41,275	2 928,19

Sumber: Badan Pusat Statistik Kota Medan

Tabel 3.2 Jumlah Penduduk Menurut Jenis Kelamin dan Kelurahan Tahun 2020

Kelurahan	Jenis Kelamin		Jumlah (Jiwa)
	Laki-laki (Jiwa)	Perempuan (Jiwa)	
(1)	(2)	(3)	(4)
1. Besar	19 689	19 765	39 454
2. Tangkahan	14 160	13 628	27 788
3. Martubung	9 085	8 802	17 887
4. Sei Mati	8 051	7 843	15 894
5. Pekan Labuhan	11 410	11 170	22 580
6. Nelayan Indah	5 238	4 924	10 162
Jumlah	67 633	66 132	133 765
2019	59 834	61 027	120 861

Sumber: Badan Pusat Statistik Kota Medan

Tabel 3.3 Jumlah Penduduk Menurut Kelompok Umur dan Jenis Kelamin Tahun 2020

Kelompok Umur	Jenis Kelamin		Jumlah (Jiwa)	
	Laki-laki (Jiwa)	Perempuan (Jiwa)		
(1)	(2)	(3)	(4)	
0 – 14	18 684	17 896	36 580	
15 – 59	46 313	45 254	91 567	
60 – 75+	2 636	2 982	5 618	
Jumlah	67 633	66 132	133 765	
	2019	59 834	61 027	120 861

Catatan:

Hasil Perapihan Umur dari data Administrasi Kependudukan dan sensus Penduduk 2020 (September)

Sumber: BPS, Sensus Penduduk 2020

Tabel 3.4 Jumlah Penduduk Menurut Agama dan Kelurahan Tahun 2020

Kelurahan	Islam	Kristen	Katolik	Budha	Hindu	Jumlah
(1)	(2)	(3)	(4)	(5)	(6)	(7)
1. Besar	28 130	935	9 616	759	14	41 851
2. Tangkahan	19 300	804	7 681	2	0	22 884
3. Martubung	11 521	67	2 079	4 215	5	18 398
4. Sei Mati	8 491	417	6 002	980	4	15 848
5. Pekan Labuhan	16 154	4 436	244	1 740	5	27 434
6. Nelayan Indah	10 096	0	66	0	0	9 757
Jumlah	93 692	6 659	25 688	7 697	28	133 765
2019	90 849	6 281	24 944	7 753	29	136 172

Sumber: KUA Kecamatan Medan Labuhan

Tabel 3.5 Banyaknya Mutasi Penduduk Menurut Kelurahan Tahun 2020

Kelurahan	Lahir (Jiwa)	Mati (Jiwa)	Datang (Jiwa)	Pindah (Jiwa)
(1)	(2)	(3)	(4)	(5)
1. Besar	303	188	266	504
2. Tangkahan	212	123	567	621
3. Martubung	137	212	432	523
4. Sei Mati	89	59	189	233
5. Pekan Labuhan	132	98	387	541
6. Nelayan Indah	39	42	163	233
Jumlah	912	722	2 004	2 655
2019	955	*	3 595	3 492

Sumber: Kantor Camat Kecamatan Medan Labuhan

Tabel 3.6 Komposisi Mata Pencaharian Penduduk Menurut Kelurahan Tahun 2020

Kelurahan	Pegawai			Petani (Jiwa)
	Negeri (Jiwa)	Swasta (Jiwa)	ABRI dan POLRI (Jiwa)	
(1)	(2)	(3)	(4)	(5)
1. Besar	833	3 788	91	126
2. Tangkahan	135	2 984	21	247
3. Martubung	161	1 228	62	28
4. Sei Mati	85	850	11	34
5. Pekan Labuhan	219	1153	50	16
6. Nelayan Indah	38	355	13	10
Jumlah	1 332	10 358	404	464
2019	2 650	14 160	640	2 813

Sumber: Kantor Lurah se Kecamatan Medan Labuhan

Tabel 3.6 Lanjutan

Kelurahan	Nelayan (Jiwa)	Peda gang (Jiwa)	Pensiuan (Jiwa)	Lainnya (Jiwa)
(1)	(6)	(7)	(8)	(9)
1. Besar	66	63	328	7 729
2. Tangkahan	48	31	45	5 337
3. Martubung	66	18	91	4 159
4. Sei Mati	84	50	44	3 714
5. Pekan Labuhan	827	44	147	4 825
6. Nelayan Indah	939	15	13	1 464
Jumlah	2 030	221	668	29 538
2019	5 166	7 681	3 323	29 538

Sumber: Kantor Lurah se Kecamatan Medan Labuhan

BAB IV

SOSIAL



Di Kecamatan Medan Labuhan terdapat 2 Rumah Sakit, 3 Puskesmas, 3 Pustu, dan 6 BPU

Pasangan Usia Subur di Kecamatan Medan Labuhan Banyak yang menggunakan Alat Kontrasepsi Jenis Suntik, yaitu sebesar 35,5%



Kecamatan Medan Labuhan memiliki 28 TK, 54 SD, 19 SMP, dan 6 SMA

Terdapat 159 Tempat Ibadah di Kecamatan Medan Labuhan



4.1 Jumlah Sekolah Negeri dan Swasta di Kecamatan Medan Labuhan Tahun 2020

Tercatat ada sejumlah fasilitas pendidikan di kecamatan Medan Labuhan yaitu sebanyak 37 TK, 26 SD negeri dan 26 SD swasta, 4 SLTP negeri dan 13 SLTP swasta, 3 SLTA Negeri serta 3 SLTA swasta.

4.2 Jumlah murid dan guru Sekolah Negeri dan Swasta di Kecamatan Medan Labuhan Tahun 2020

Tercatat sebanyak 8.139 siswa bersekolah di SD negeri dan 9.663 siswa bersekolah di SD swasta pada tahun 2020 di kecamatan Medan Labuhan. Jumlah guru yang mengajar di SD negeri sebanyak 399 orang dan 467 orang guru mengajar di SD swasta di kecamatan Medan Labuhan tahun 2020.

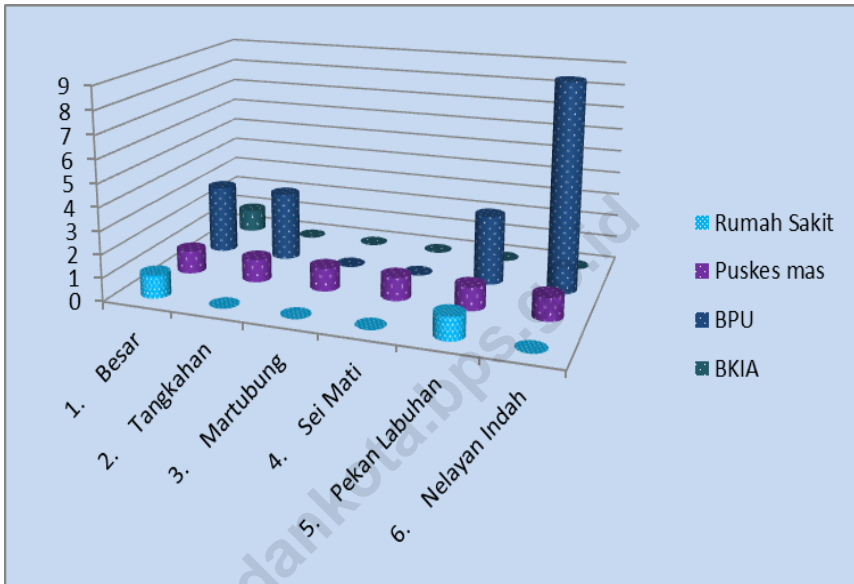
4.3 Rumah Sakit, Puskesmas, BPU dan BKIA di Kecamatan Medan Labuhan Tahun 2020

Fasilitas kesehatan yang ada di kecamatan Medan Labuhan dapat dikatakan belum merata di tiap kelurahannya. Tercatat bahwa hanya ada 2 rumah sakit masing-masing di Kelurahan Besar dan Pekan Labuhan, dan di setiap Kelurahan terdapat satu unit Puskesmas atau Puskesmas Pembantu. Untuk fasilitas BPU terdapat 3 Unit BPU di Kelurahan Besar, 1 di Kelurahan Tangkahan dan 2 di Pekan Labuhan.

4.4 Sarana Ibadah dan lapangan olah raga di Kecamatan Medan Labuhan Tahun 2020

Hampir di setiap kelurahan di kecamatan Medan Labuhan ini terdapat sarana ibadah tiap-tiap agama. Sarana olah raga belum cukup tersedia secara merata di kecamatan Medan Labuhan.

Gambar 4.1 Banyaknya Rumah sakit, Puskesmas, BPU, BKIA di Kec. Medan Labuhan, 2020



Tabel 4.1 Jumlah Sekolah PAUD, Taman Kanak-kanak (TK) Negeri, dan Swasta Menurut Kelurahan Tahun 2020

Kelurahan	PAUD	TK Negeri	TK Swasta	Jumlah
(1)	(2)	(3)	(4)	(5)
1. Besar	13	1	10	24
2. Tangkahan	6	-	5	11
3. Martubung	5	-	5	10
4. Sei Mati	3	-	3	6
5. Pekan Labuhan	7	-	3	10
6. Nelayan Indah	6	-	1	7
Jumlah	40	1	27	68
2019	32	1	36	69

Sumber: Kantor Lurah se Kecamatan Medan Labuhan

Sosial

Tabel 4.2 Jumlah Sekolah Dasar (SD) Negeri dan Swasta Menurut Kelurahan Tahun 2020

Kelurahan	SD Negeri	SD Swasta	Jumlah
(1)	(2)	(3)	(4)
1. Besar	6	9	15
2. Tangkahan	6	6	12
3. Martubung	4	6	10
4. Sei Mati	3	5	8
5. Pekan Labuhan	4	3	7
6. Nelayan Indah	3	0	3
Jumlah	26	28	54
2019	26	26	52

Sumber: Korwilcam Bidang TK dan SD Kecamatan Medan Labuhan

Tabel 4.3 Jumlah Murid Sekolah Dasar (SD) Negeri dan Swasta Menurut Kelurahan Tahun 2020

Kelurahan	SD Negeri (Jiwa)	SD Swasta (Jiwa)	Jumlah (Jiwa)
(1)	(2)	(3)	(4)
1. Besar	1 825	2 828	4 653
2. Tangkahan	1 797	1 655	3 452
3. Martubung	751	2 654	3 405
4. Sei Mati	603	765	1 368
5. Pekan Labuhan	1695	774	2 469
6. Nelayan Indah	948	0	948
Jumlah	7 619	8 676	16 295
2019	8 139	9 663	17 802

Sumber: Korwilcam Bidang TK dan SD Kecamatan Medan Labuhan

Tabel 4.4 Jumlah Guru Sekolah Dasar (SD) Negeri dan Swasta Menurut Kelurahan Tahun 2020

Kelurahan	SD Negeri (Jiwa)	SD Swasta (Jiwa)	Jumlah (Jiwa)
(1)	(2)	(3)	(4)
1. Besar	81	137	218
2. Tangkahan	72	87	159
3. Martubung	44	116	160
4. Sei Mati	34	39	73
5. Pekan Labuhan	73	33	106
6. Nelayan Indah	38	0	38
Jumlah	342	412	754
2019	399	467	866

Sumber: Korwilcam Bidang TK dan SD Kecamatan Medan Labuhan

Tabel 4.5 Rasio Murid dan Guru Pada Sekolah Dasar (SD) Menurut Kelurahan Tahun 2020

Kelurahan	Rasio Murid Dan Guru		
	SD Negeri	SD Swasta	SD Negeri dan SD Swasta
(1)	(2)	(3)	(4)
1. Besar	23	21	22
2. Tangkahan	25	19	22
3. Martubung	17	23	20
4. Sei Mati	18	20	19
5. Pekan Labuhan	23	23	23
6. Nelayan Indah	25	-	25
Jumlah	22	22	22
2019	21	24	22

Sumber: Korwilcam Bidang TK dan SD Kecamatan Medan Labuhan

Tabel 4.6 Jumlah Sekolah Menengah Pertama (SMP) Negeri dan Swasta Menurut Kelurahan Tahun 2020

Kelurahan	Negeri	Swasta	Jumlah
(1)	(2)	(3)	(4)
1. Besar	1	4	5
2. Tangkahan	1	3	4
3. Martubung	1	2	3
4. Sei Mati	-	4	4
5. Pekan Labuhan	-	2	2
6. Nelayan Indah	1	-	1
Jumlah	4	15	19
2019	4	13	17

Sumber: <http://dapo.dikdasmen.kemdikbud.go.id>

Tabel 4.7 Jumlah Sekolah Menengah Atas (SMA) Negeri dan Swasta Menurut Kelurahan Tahun 2020

Kelurahan	Negeri	Swasta	Jumlah
(1)	(2)	(3)	(4)
1. Besar	-	2	2
2. Tangkahan	-	-	-
3. Martubung	-	1	1
4. Sei Mati	2	-	2
5. Pekan Labuhan	1	-	1
6. Nelayan Indah	-	-	-
Jumlah	3	3	6
2019	3	3	6

Sumber: <http://dapo.dikdasmen.kemdikbud.go.id>

Tabel 4.8 Banyaknya Sarana Kesehatan Umum Menurut Kelurahan Tahun 2020

Kelurahan	Rumah Sakit	Puskesmas	Pustu	BPU
(1)	(2)	(3)	(4)	(5)
1. Besar	1	1	-	3
2. Tangkahan	-	-	1	1
3. Martubung	-	1	-	-
4. Sei Mati	-	-	1	-
5. Pekan Labuhan	1	1	-	2
6. Nelayan Indah	-	-	1	-
Jumlah	2	3	3	6
2019	2	3	3	6

Sumber: Puskesmas Kecamatan Medan Labuhan

Tabel 4.9 Banyaknya Pasangan Usia Subur (PUS) Menurut Jenis Alat Kontrasepsi dan Kelurahan Tahun 2020

Kelurahan	P U S	Jenis Alat Kontrasepsi		
		Spiral/ I U D	M O P	M O W
(1)	(2)	(3)	(4)	(5)
1. Besar	9 236	458	21	644
2. Tangkahan	3 832	400	108	116
3. Martubung	2 880	95	4	71
4. Sei Mati	2 185	38	14	86
5. Pekan Labuhan	4 343	428	16	137
6. Nelayan Indah	1 755	86	29	120
Jumlah	24 231	1 505	192	1 174
2017	18 923	1 583	110	743

Sumber: Koordinator KB Kecamatan Medan Labuhan

Tabel 4.9 Lanjutan

Kelurahan	Jenis Alat Kontrasepsi			
	Implant	Suntik	Pil	Kondom
(1)	(6)	(7)	(8)	(9)
1. Besar	1 062	4 069	2 559	410
2. Tangkahan	1 091	1 086	1 243	251
3. Martubung	375	944	1 283	107
4. Sei Mati	528	775	656	89
5. Pekan Labuhan	608	1 467	1 502	334
6. Nelayan Indah	667	545	359	127
Jumlah	4 331	8 885	7 601	1 317
2019	1 471	4 786	5 017	709

Sumber: Koordinator KB Kecamatan Medan Labuhan

Tabel 4.10 Banyaknya Sarana Ibadah Menurut Kelurahan Tahun 2020

Kelurahan	Masjid	Langgar/ Mushola	Gereja	Vihara	Kuil/ Pura	Kelen- teng
(1)	(2)	(3)	(4)	(5)	(6)	(7)
1. Besar	19	6	15	-	-	2
2. Tangkahan	15	4	15	-	-	-
3. Martubung	11	4	5	7	-	2
4. Sei Mati	4	6	10	1	-	-
5. Pekan Labuhan	4	12	5	3	-	-
6. Nelayan Indah	3	6	-	-	-	-
Jumlah	56	38	50	11	0	4
2019	48	38	16	5	1	-

Sumber: KUA Kecamatan Medan Labuhan

Tabel 4. 11 Banyaknya Nikah, Talak, Cerai dan Rujuk Menurut Tahun 2020

Kelurahan	Nikah	Talak*)	Cerai*)	Rujuk*)
(1)	(2)	(3)	(4)	(5)
1. Besar	178	-	-	-
2. Tangkahan	134	-	-	-
3. Martubung	794	-	-	-
4. Sei Mati	94	-	-	-
5. Pekan Labuhan	70	-	-	-
6. Nelayan Indah	84	-	-	-
Jumlah	1 353	-	-	-
2019	1 269	-	-	-

Sumber: KUA Kecamatan Medan Labuhan

Keterangan : data tidak tersedia

Tabel 4.12 Banyaknya Sarana Lapangan Olahraga Menurut Jenis Olahraga dan Kelurahan Tahun 2020

Kelurahan	Jenis Olahraga					
	Bola Kaki	Bola Volly	Bulu tangkis	Tenis Meja	Futsal	Basket
(1)	(2)	(3)	(4)	(5)	(6)	(7)
1. Besar	3	6	4	-	-	3
2. Tangkahan	-	4	-	-	-	-
3. Martubung	-	1	3	-	-	1
4. Sei Mati	1	1	1	-	-	1
5. Pekan Labuhan	-	-	1	-	1	-
6. Nelayan Indah	1	1	1	-	-	1
Jumlah	5	13	10	-	1	6
2019	6	12	10	-	1	6

Sumber: Kantor Lurah se Kecamatan Medan Labuhan

BAB V INDUSTRI, ENERGI, DAN AIR MINUM



Tahun 2020 di Kecamatan Medan Labuhan terdapat 15 Industri Besar/Sedang, 82 Industri Kecil, dan 108 Kerajinan Rumah Tangga. Kelurahan Besar merupakan kelurahan dengan jumlah industri terbanyak, yaitu 2 Industri Besar/Sedang, 30 Industri Kecil, dan 19 Kerajinan Rumah Tangga



5.1 Banyaknya Perusahaan Industri Besar, Sedang, Kecil dan Kerajinan Rumah Tangga di Kecamatan Medan Labuhan Tahun 2020

Perusahaan industri di Medan Labuhan mulai banyak bermunculan, terutama industri rumah tangga. Perusahaan Industri di kelurahan Medan Labuhan lebih didominasi oleh industri rumah tangga. Tercatat pada tahun 2020 terdapat hanya 15 industri besar sedang, 82 industri kecil dan 108 industri rumah tangga di kecamatan Medan Labuhan.

5.2 Banyaknya Rumah Tangga Pelanggan Listrik Negara dan air minum PAM di Kecamatan Medan Labuhan Tahun 2020

Pada tahun 2020 ini, penyediaan listrik dari PLN dan penyediaan air dari PAM sudah mulai membaik. Tercatat sebanyak 28.234 rumah tangga yang berlangganan listrik PLN dan 18.790 rumah tangga yang berlangganan air PAM di kecamatan Medan Labuhan.

Tabel 5.1 Banyaknya Perusahaan Industri Besar/Sedang, Kecil, dan Rumah Tangga Menurut Kelurahan Tahun 2020

Kelurahan	Industri Besar/ Sedang	Industri Kecil	Kerajinan Rumah Tangga
(1)	(2)	(3)	(4)
1. Besar	2	30	19
2. Tangkahan	10	7	20
3. Martubung	1	9	10
4. Sei Mati	1	14	15
5. Pekan Labuhan	1	16	24
6. Nelayan Indah	-	6	20
Jumlah	15	82	108
2019	15	82	108

Sumber: Kantor Lurah se Kecamatan Medan Labuhan

Tabel 5.2 Banyaknya Rumah Tangga Pelanggan Listrik Negara Menurut Kelurahan Tahun 2020

Kelurahan	Banyaknya Pelanggan Rumah Tangga (pelanggan)	Banyaknya Pelanggan Non-Ruta (pelanggan)	Jumlah (pelanggan)
(1)	(2)	(3)	(4)
1. Besar	9 362	20	9 382
2. Tangkahan	4 008	30	4 038
3. Martubung	3 878	25	3 903
4. Sei Mati	3 325	3	3 328
5. Pekan Labuhan	5 734	10	5 744
6. Nelayan Indah	1 927	2	1 929
Jumlah	28 234	90	28 324
2019	27 636	90	27 726

Sumber: Kantor Lurah se Kecamatan Medan Labuhan

Tabel 5.3 Banyaknya Rumah Tangga Pelanggan Gas Negara Menurut Kelurahan Tahun 2020

Kelurahan	Banyaknya Pelanggan Rumah Tangga (pelanggan)	Banyaknya Pelanggan Non-Ruta (pelanggan)	Jumlah (pelanggan)
(1)	(2)	(3)	(4)
1. Besar	8 715	-	8 715
2. Tangkahan	324	-	324
3. Martubung	-	-	-
4. Sei Mati	-	-	-
5. Pekan Labuhan	-	-	-
6. Nelayan Indah	-	-	-
Jumlah	9 039	-	9 039
2019	978	-	978

Sumber: Kantor Lurah se Kecamatan Medan Labuhan

Tabel 5.4 Banyaknya Rumah Tangga Pelanggan Air Minum Melalui PAM Menurut Kelurahan Tahun 2020

Kelurahan	Banyaknya Pelanggan Rumah Tangga (pelanggan)	Banyaknya Pelanggan Non-Ruta (pelanggan)	Jumlah (pelanggan)
(1)	(2)	(3)	(4)
1. Besar	8 231	20	8 251
2. Tangkahan	1 827	30	1 857
3. Martubung	2 012	25	2 037
4. Sei Mati	2 421	3	2 424
5. Pekan Labuhan	2 924	10	2 934
6. Nelayan Indah	1 375	5	1 380
Jumlah	18 790	93	18 883
2019	15 194	90	15 284

Sumber: Kantor Lurah se Kecamatan Medan Labuhan

BAB VI

EKONOMI

Pada Tahun 2020 di Kecamatan Medan Labuhan terdapat 7 Pasar, 26 Pertokoan, 10 Swalayan/Minimarket. Penyumbang terbanyak adalah Kelurahan Besar dengan 2 Pasar, 16 Kelompok Pertokoan, dan 4 Swalayan/Minimarket.

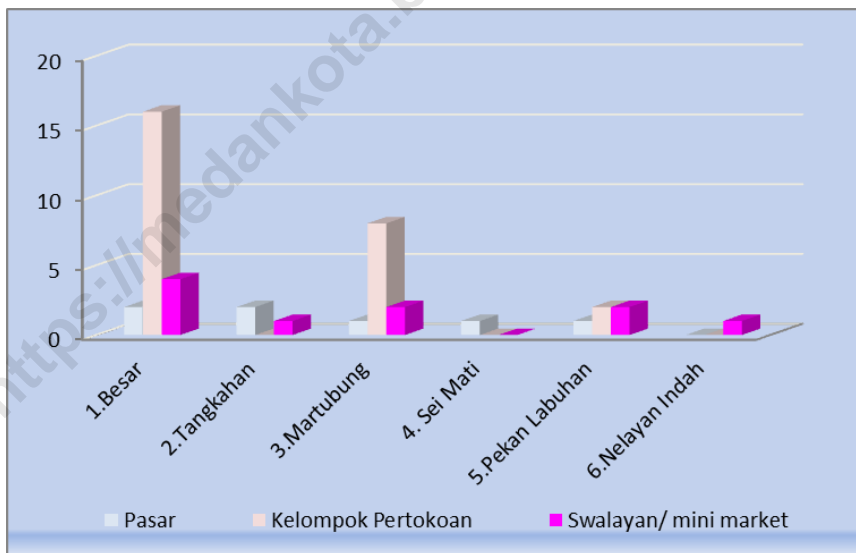


Pada Tahun 2020 di Kecamatan Medan Labuhan terdapat 5 SPBU, 87 Bengkel Sepeda Motor, 57 Bengkel Mobil, 43 Doorsmer Mobil, dan 121 Doorsmer Sepeda Motor.

Ekonomi di Kecamatan Medan Labuhan

Sejumlah pasar dan pertokoan sudah mulai ramai mendukung kegiatan perekonomian di kecamatan Medan Labuhan, diantaranya terdapat 7 pasar, 26 pertokoan dan 10 supermarket. Ketersediaan BBM di kecamatan ini sudah cukup memadai. Terdapat 5 SPBU di kecamatan Medan Labuhan. Untuk fasilitas bengkel kendaraan bermotor, sudah banyak bengkel yang ada di kecamatan ini yaitu sebanyak 87 bengkel sepeda motor dan 57 bengkel mobil.

Gambar 6.1 Banyaknya Pasar dan pertokoan per kelurahan di Kec. Medan Labuhan, 2020



Sumber: Kantor Lurah se Kecamatan Medan Labuhan

Tabel 6.1 Jumlah Pasar, Kelompok Pertokoan, Swalayan/Minimarket, dan Mall/Plaza Menurut Kelurahan Tahun 2020

Kelurahan	Pasar	Kelompok Pertokoan	Swalayan/ mini market	Mall/ Plaza
(1)	(2)	(3)	(4)	(5)
1. Besar	2	16	4	-
2. Tangkahan	2	-	1	-
3. Martubung	1	8	2	-
4. Sei Mati	1	-	-	-
5. Pekan Labuhan	1	2	2	-
6. Nelayan Indah	-	-	1	-
Jumlah	7	26	10	-
2019	7	26	10	-

Sumber: Kantor Lurah se Kecamatan Medan Labuhan

Tabel 6.2 Jumlah Pasar Menurut Pengelola dan Kelurahan Tahun 2020

Kelurahan	Klasifikasi Pengelola		
	Pasar dikelola Pemerintah	Pasar dikelola Swasta	Pasar Tanpa Pengelola
(1)	(2)	(3)	(4)
1. Besar	1	16	4
2. Tangkahan	1	1	1
3. Martubung	1	8	1
4. Sei Mati	1	-	-
5. Pekan Labuhan	1	2	1
6. Nelayan Indah	0	0	1
Jumlah	5	27	8
2019	5	27	8

Sumber: Kantor Lurah se Kecamatan Medan Labuhan

Tabel 6.3 Jumlah SPBU dan Agen Minyak Tanah (Pangkalan) Menurut Kelurahan Tahun 2020

Kelurahan	SPBU	Jumlah Agen Minyak Tanah
(1)	(2)	(3)
1. Besar	2	-
2. Tangkahan	-	-
3. Martubung	1	-
4. Sei Mati	-	-
5. Pekan Labuhan	2	-
6. Nelayan Indah	-	-
Jumlah	5	-
2019	5	-

Sumber: Kantor Lurah se Kecamatan Medan Labuhan

Tabel 6.4 Jumlah Bengkel Sepeda Motor dan Bengkel Mobil Menurut Kelurahan Tahun 2020

Kelurahan	Bengkel Sepeda Motor	Bengkel Mobil
(1)	(2)	(3)
1. Besar	21	15
2. Tangkahan	18	7
3. Martubung	15	13
4. Sei Mati	9	5
5. Pekan Labuhan	19	15
6. Nelayan Indah	5	2
Jumlah	87	57
2019	87	57

Sumber: Kantor Lurah se Kecamatan Medan Labuhan

Tabel 6.5 Banyaknya Tempat Pencucian Mobil (*Doorsmer*) Menurut Kelurahan Tahun 2020

Kelurahan	Banyaknya <i>Doorsmer</i> Mobil	Banyaknya <i>Doorsmer</i> Sepeda motor
(1)	(2)	(3)
1. Besar	12	30
2. Tangkahan	8	21
3. Martubung	10	23
4. Sei Mati	5	12
5. Pekan Labuhan	7	25
6. Nelayan Indah	1	10
Jumlah	43	121
2019	43	121

Sumber: Kantor Lurah se Kecamatan Medan Labuhan

BAB VII

HOTEL, RESTORAN, DAN PARIWISATA

DI KECAMATAN MEDAN LABUHAN TAHUN 2020 TERDAPAT



TIDAK ADA
HOTEL/LOSMEN

TIDAK ADA BISOKOP
BIOSKOP

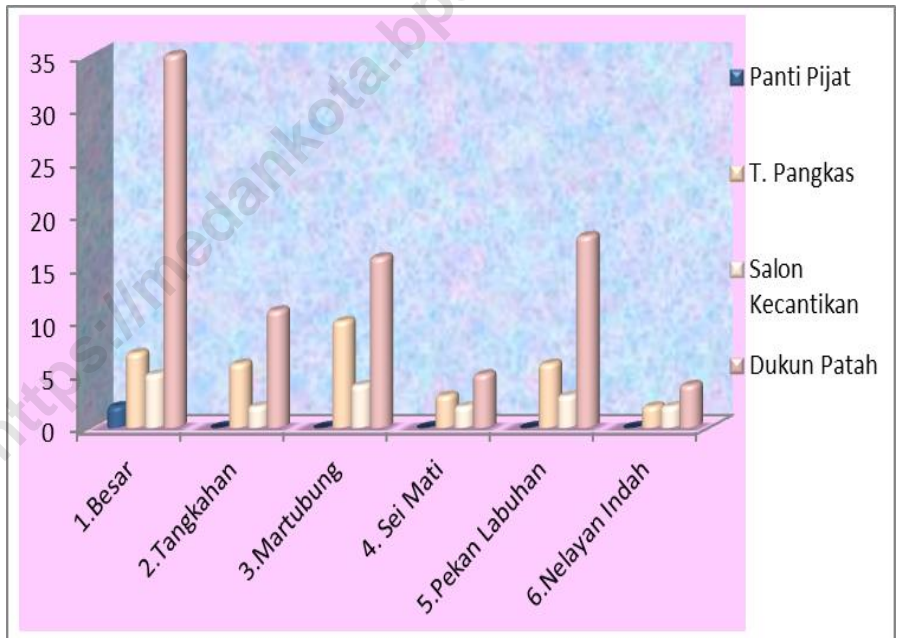


61 RESTORAN/RUMAH MAKAN
237 WARUNG MAKAN/MINUM

Hotel, restaurant dan pariwisata di kecamatan Medan Labuhan tahun 2020

Medan Labuhan memiliki beberapa fasilitas pariwisata. Namun di kecamatan ini tidak ada fasilitas hotel, bioskop maupun night club. Namun, Restoran dan warung makan sudah cukup banyak di kecamatan Medan Labuhan dan yang terbanyak ada di kelurahan Besar dan Martubung.

Gambar 7.1 Banyaknya Panti Pijat, Masege, Pangkas, Salon dan Praktek Dukun Patah menurut Kelurahan di Kecamatan Medan Labuhan, 2020



Sumber: Kantor Lurah se Kecamatan Medan Labuhan

Tabel 7.1 Jumlah Hotel, Bioskop, *Night Club* dan Bilyard Menurut Kelurahan Tahun 2020

Kelurahan	Hotel/ Losmen	Bioskop	<i>Night Club/ Karaoke</i>	Bilyard
(1)	(2)	(3)	(4)	(5)
1. Besar	-	-	-	4
2. Tangkahan	-	-	-	2
3. Martubung	-	-	-	7
4. Sei Mati	-	-	-	3
5. Pekan Labuhan	-	-	-	3
6. Nelayan Indah	-	-	-	-
Jumlah	-	-	-	17
2019	-	-	-	21

Sumber: Kantor Lurah Kecamatan Medan Labuhan

Tabel 7.2 Banyaknya Rumah Makan/Restoran dan Warung Minum Menurut Kelurahan Tahun 2020

Kelurahan	Restoran/ R. Makan	Warung Makan/ Minum
(1)	(2)	(3)
1. Besar	27	78
2. Tangkahan	8	12
3. Martubung	18	67
4. Sei Mati	2	34
5. Pekan Labuhan	5	31
6. Nelayan Indah	1	15
Jumlah	61	237
2019	61	237

Sumber: Kantor Lurah se Kecamatan Medan Labuhan

Tabel 7.3 Jumlah Panti Pijat, *Massege*, Pangkas, Salon dan Praktek Dukun Patah Menurut Kelurahan Tahun 2020

Kelurahan	Panti Pijat/ <i>Massege</i>	T. Pangkas	Salon Kecantikan	Dukun Patah
(1)	(2)	(3)	(4)	(5)
1. Besar	2	7	5	35
2. Tangkahan	-	6	2	11
3. Martubung	-	10	4	16
4. Sei Mati	-	3	2	5
5. Pekan Labuhan	-	6	3	18
6. Nelayan Indah	-	2	2	4
Jumlah	2	34	18	89
2019	2	34	18	89

Sumber: Kantor Lurah se Kecamatan Medan Labuhan

Tabel 7.4 Jumlah Tempat *Video Game/Play Station*, Penyewaan Kaset Video/VCD/DVD dan Warnet/*Game Online* Menurut Kelurahan Tahun 2020

Kelurahan	<i>Video Game/ Play Station</i>	Penyewaan Kaset Video/ VCD/ DVD	Warnet/ <i>Game Online</i>
(1)	(2)	(3)	(4)
1. Besar	4	-	4
2. Tangkahan	2	-	2
3. Martubung	4	-	5
4. Sei Mati	2	-	2
5. Pekan Labuhan	6	-	4
6. Nelayan Indah	2	-	2
Jumlah	20	-	19
2019	22	-	21

Sumber: Kantor Lurah se Kecamatan Medan Labuhan

BAB VIII

KEUANGAN DAN HARGA

Pada Tahun 2020 di Kecamatan
Labuhan terdapat

A circular illustration with a light blue background. Two hands are shown in the center, one from the left and one from the right, both holding a stack of Indonesian Rupiah banknotes. The hand on the left is wearing a purple sleeve, and the hand on the right is wearing an orange sleeve. The banknotes are green and yellow. The text is overlaid on this illustration.

5 Bank

7 Koperasi

2 Pegadaian

Banyaknya Lembaga Keuangan menurut Kelurahan di Kecamatan Medan Labuhan Tahun 2020

Ketersediaan fasilitas keuangan untuk menunjang kegiatan ekonomi masyarakat di kecamatan Medan Labuhan sudah cukup banyak. Terdapat 5 bank, 7 koperasi dan 2 pegadaian di kecamatan Medan Labuhan tahun 2020.

<https://medankota.bps.go.id>

Tabel 8.1 Banyaknya Lembaga Keuangan Menurut Kelurahan Tahun 2020

Kelurahan	Bank	Leasing/ Finance	Valuta Asing
(1)	(2)	(3)	(4)
1. Besar	3	-	-
2. Tangkahan	-	-	-
3. Martubung	2	-	-
4. Sei Mati	-	-	-
5. Pekan Labuhan	-	-	-
6. Nelayan Indah	-	-	-
Jumlah	5	-	-
2019	5	-	-

Sumber: Kantor Lurah se Kecamatan Medan Labuhan

Tabel 8.1 Lanjutan

Kelurahan	Koperasi	Pegadaian	Jumlah
(1)	(5)	(6)	(7)
1. Besar	1	1	5
2. Tangkahan	1	-	1
3. Martubung	2	-	4
4. Sei Mati	1	-	1
5. Pekan Labuhan	1	1	2
6. Nelayan Indah	1	-	1
Jumlah	7	2	14
2019	7	1	13

Sumber: Kantor Lurah se Kecamatan Medan Labuhan

The image features a central graphic consisting of a large circle. The circle is divided into two main sections: a dark grey/black section on the left and a bright blue section on the right. The word "LAMPIRAN" is written in bold, white, uppercase letters across the center of the circle. Surrounding the circle are several concentric, broken lines in blue and black, creating a dynamic, layered effect. The background is a light blue gradient on the top and a dark grey/black gradient on the bottom.

LAMPIRAN

Daftar 1 Nama Camat dan Lamanya menjabat di Kecamatan Medan Labuhan sejak Tahun 1974 s/d sekarang

No.	N a m a	Tahun Masa Jabatan
(1)	(2)	(3)
1.	Taufik Lubis	1974 – 1977
2.	Leman Ginting	1977 – 1978
3.	Osniar	1978 – 1982
4.	Salman Tanjung	1982 – 1983
5.	Abu Hanifah	1983 – 1985
6.	M. Roni Lubis	1985 – 1990
7.	Drs. Syahrul Amri	1990 – 1995
8.	Drs. Ismail	1995 – 1997
9.	Khairil SH	1997 - 2002
10.	Drs. Saipul Bahri	2002 – 2006
11.	Drs. Muslim, MSP	2006 s.d 2012
12.	Zain Noval S.STP	2012 s.d 2015
13.	Arahmaan Pane, S.STP, MAP	2015 s.d 2020
14.	Rudy Asriandy, S.STP	2020 s.d sekarang

Sumber: Kantor Camat Medan Labuhan

Lampiran

Daftar 2 Nama Lurah dan Lamanya Menjabat menurut Kelurahan di Kecamatan Medan Labuhan

No.	N a m a	Lamanya Menjabat
(1)	(2)	(3)
1.	<u>Besar</u>	
	- Ngadiman	1981 – 1989
	- Marwan	1989 – 1993
	- Bolon Ritonga	1993 – 2004
	- Drs. Edi Mulia M	2004 – 2012
	- H. Zainal Abidin	2012 - 2018
	- T. Roby Chairi S.IP.M.si	2018 s.d sekarang
2.	<u>Tangkahan</u>	
	- Datuk Delizar	1995 – 1999
	- Edwin	1999 – 2003
	- Rojob Hasibuan	2003 – 2006
	- Nirmaluddin Hasibuan	2006 - 2013
	- Ibnu Abbas	2013 – 2018
	- Muhammad Idris,S.H	2018 s.d sekarang
3.	<u>MARTUBUNG</u>	
	- A. Rahman Siregar	1989 – 1993
	- Arbai	1993 – 2001
	- Sabaruddin, S.Sos	2001 – 2004
	- Herwan HB	2004 –2012
	- Tirzaputra	2012 – 2013
	- Edi Syahrizal	2013 – 2017
	- Muhammad Fadly.S.E	2017 s.d sekarang
4.	<u>Sei Mati</u>	
	- Basril Ismail	1978 – 1988
	- Ahmad Sunar	1988 – 1989
	- Lamijo	1989 – 1998
	- Saparuddin	1998 – 2004
	- Bolon Ritonga	2004 – 2006
	- Edwin	2006 – 2007
	- Drs. Chairul Amri	2007 – 2013
	- Thamrin Lubis	2013 – 2017
	- Ari Ismail,S.sos.MM	2017 s.d sekatang

Daftar 2 Lanjutan

No.	N a m a	Lamanya Menjabat
(1)	(2)	(3)
5.	<u>Pekan Labuhan</u>	
	- Dra. Chadidjah B	1978 – 1982
	- Rubais	1982 – 1985
	- Zawardi	1985 – 1990
	- M Yusuf Siregar	1990 – 1996
	- Chairuddin	1996 – 2001
	- Darmawansyah Sopian	2001 – 2003
	- Azwar Halim	2003 – 2004
	- Erwin	2004 – 2006
	- Lokot Panjaitan	2006 – 2007
	- Eka Setia Wirawan	2007 - 2012
	- Khairun Nasyir Tambusai. S.STP	2012 - sekarang
6.	<u>Nelayan Indah</u>	
	- Tengku Badar Johan	1995 – 1997
	- Saidinur Hasibuan	1997 – 2002
	- Sabaruddin	2002 – 2006
	- Aji Torop DB	2006 – 2013
	- Suryono	2013 – 2017
	- Budiman Pane	2017 – 2019
	- Farandhy Ershad Siregar S.STP.M.si	2020 s/d Sekarang

Sumber: Kantor Camat Medan Labuhan

Lampiran

Daftar 3 Daftar nama dan Alamat Kantor Kelurahan di Kecamatan Medan Labuhan

Kelurahan	Nama Lurah	Alamat Kantor Kelurahan & Telp.
(1)	(2)	(3)
1. Besar	T. Roby Chairi S.IP.M.si	Jl. Pancing I (Simpang Martubung)
2. Tangkahan	Muhammad Idris,S.H	Jl Rawe VII
3. Martubung	Muhammad Fadly. S.E	Jl. Yos Sudarso Km 16,5
4. Sei Mati	Ari Ismail,S.sos.MM	Jl. Jermal Raya
5. Pekan Labuhan	Khairun Nasyr Tambusai. S.STP	Jl. Yos Sudarso Km 19,2
6. Nelayan Indah	Farandhy Ershad Siregar S.STP.M.si	Jl. Chaidir (Kampung Nelayan Indah)

Sumber: Kantor Camat Medan Labuhan

DATA

MENCERDASKAN BANGSA



**BADAN PUSAT STATISTIK
KOTA MEDAN**

Jl. Gaperta No. 311 Helvetia - Medan 20124

Telp : (061) 8449285, Fax : (061) 8449270

Homepage : <http://medankota.bps.go.id>

E-mail : bps1275@bps.go.id

ISBN 978-602-405-208-9

