

Katalog/Catalog: 1102001.7371050



KECAMATAN UJUNG PANDANG DALAM ANGKA

UJUNG PANDANG DISTRICT IN FIGURES

2024

Volume 12, 2024



**BADAN PUSAT STATISTIK
KOTA MAKASSAR**
BPS-STATISTICS OF MAKASSAR MUNICIPALITY

<https://makassarkota.bps.go.id>

KECAMATAN UJUNG PANDANG DALAM ANGKA

UJUNG PANDANG DISTRICT IN FIGURES

2024

Volume 12, 2024



KECAMATAN UJUNG PANDANG DALAM ANGKA
Ujung Pandang District in Figures
2024

Volume 12, 2024

Katalog /*Catalogue*: 1102001.73710150

ISSN: -

Nomor Publikasi/*Publication Number*: 73710.24017

Ukuran Buku/*Book Size*: 14,8 cm x 21 cm

Jumlah Halaman/*Number of Pages* : xxvi + 93 hal/*pages*

Penyusun Naskah/*Manuscript Drafter*:

BPS Kota Makassar

BPS-Statistics Makassar Municipality

Penyunting/*Editor*:

BPS Kota Makassar

BPS-Statistics Makassar Municipality

Pembuat Kover/*Cover Designer*:

BPS Kota Makassar

BPS-Statistics Makassar Municipality

Penerbit/*Publisher*

©BPS Kota Makassar/*BPS-Statistics Makassar Municipality*

Sumber Ilustrasi/*Illustration Source*:

Fort Rotterdam Makassar, diakses melalui tautan [wikipedia.org/Fort Rotterdam Makassar](https://www.wikipedia.org/Fort_Rotterdam_Makassar), accessed via the [wikipedia.org](https://www.wikipedia.org) link

Dilarang mereproduksi dan/atau menggandakan sebagian atau seluruh isi buku ini untuk tujuan komersial tanpa izin tertulis dari Badan Pusat Statistik Kota Makassar.
It is prohibited to reproduce and/or duplicate part or all of this book for commercial

TIM PENYUSUN/COMPILERS
KECAMATAN UJUNG PANDANG DALAM ANGKA
Ujung Pandang District in Figures
2024

Volume 12, 2024

Pengarah/Director

Abdul Hafid

Penanggung Jawab/Persons in Charge

Wiena Hardian Pratama

Penyunting/Editors

Wiena Hardian Pratama

Pengolah Data dan Penulis Naskah/Data Processor and Writers

Wahyuni Febriyanti Yafendi • Wiena Hardian Pratama

Daris Azhar • Ahmad Mudzakir Aras

Penata Letak/Layout Designers

Daris Azhar

Penerjemah/Translators

Daris Azhar

KONTRIBUTOR DATA/DATA CONTRIBUTORS

1. Kementerian Agama/*Ministry of Religious Affair*
2. Kementerian Pendidikan dan Kebudayaan/*Ministry of Education and Culture*
3. Badan Pusat Statistik/*BPS-Statistics Indonesia*
4. Dinas Kependudukan dan Pencatatan Sipil/*Regional Office of Citizenship and Civil Registration*
5. Badan Kepegawaian dan Pengembangan SDM Daerah/*Regional Agency for Employee Affairs and Development of Human Resources*
6. Seluruh Pemerintah Daerah Tingkat Kecamatan di Kota Makassar/*All Districts Government in Makassar Municipality*
7. Seluruh Pemerintah Daerah Tingkat Kelurahan di Kota Makassar/*All Subdistricts Government in Makassar Municipality*

PETA WILAYAH KECAMATAN UJUNG PANDANG
MAP OF UJUNG PANDANG DISTRICT



KEPALA BPS KOTA MAKASSAR
HEAD OF BPS-STATISTICS MAKASSAR MUNICIPALITY



ABDUL HAFID

KATA PENGANTAR

Kecamatan Ujung Pandang Dalam Angka 2024 merupakan seri publikasi tahunan BPS Kota Makassar yang menyajikan beragam jenis data yang bersumber dari BPS dan institusi lain. Publikasi ini memuat gambaran umum tentang keadaan geografi, pemerintahan, penduduk, pertanian, serta perkembangan kondisi sosial-demografi dan perekonomian di Kecamatan Ujung Pandang.

Seiring dengan meningkatnya kebutuhan konsumen data, publikasi Kecamatan Ujung Pandang Dalam Angka akan terus mengalami penyempurnaan baik struktur maupun muatannya. Untuk mempermudah akses terhadap publikasi Kecamatan Ujung Pandang Dalam Angka, publikasi ini bisa dibaca dan diunduh melalui **website BPS Kota Makassar (<http://www.makassarkota.bps.go.id>)** tanpa membayar.

Publikasi ini dapat terwujud berkat kerja sama dan partisipasi dari berbagai pihak. Kepada semua pihak yang telah memberikan kontribusi, kami sampaikan penghargaan dan terima kasih. Semoga publikasi yang disajikan bermanfaat bagi pengguna untuk berbagai keperluan. Kami mengharapkan tanggapan dan saran dari para pengguna publikasi ini untuk perbaikan pada edisi yang akan datang.

Makassar , September 2024

Kepala BPS
Kota Makassar



ABDUL HAFID

PREFACE

Ujung Pandang District in Figures 2024 is an annual publication presenting various data from BPS - Statistics Makassar Municipality and other agencies. The publication provides general picture of geographics condition, goverment, population, agriculture, as well as key socio-demographic and economic characteristic of Ujung Pandang District.

In line with the increasing consumer data needs, the contents and the structure of this publication have been continously improved. This publication can be read and downloaded on **our website (<http://www.makassarkota.bps.go.id>)** for free as our commitment to provide an immediate and easier access to the data.

The release of this publication has been made possible due to the assistance and contribution of various government institutions and private organizations. To all parties who have contributed in the completion of the publication, we would like to express our high appreciation and gratitude. Hopefully this publication will be a useful resources for variety of purposes. Feedback and suggestion to improve the publication are always welcomed.

Makassar , September 2024
Head of BPS-Statistics Makassar Municipality



ABDUL NAFID

DAFTAR ISI/CONTENTS
KECAMATAN UJUNG PANDANG DALAM ANGKA
Ujung Pandang District in Figures
2024
 Volume 12

	Halaman <i>Page</i>
Kata Pengantar	xi
Preface	xii
Daftar Isi/ Contents	xiii
Daftar Tabel/ List of Tables	xv
Daftar Gambar/ List of Figures	xxi
Penjelasan Umum/ Explanatory Notes	xxiii
Daftar Singkatan/ List of Abbreviation	xxv
1. Geografi/ <i>Geography</i>	1
2. Pemerintahan/ <i>Government</i>	9
3. Penduduk/ <i>Population</i>	19
4. Sosial dan Kesejahteraan Rakyat/ <i>Social and Welfare</i>	29
5. Pertanian/ <i>Agriculture</i>	57
6. Pariwisata, Transportasi, dan Komunikasi/ <i>Tourism, Transportation, and Communication</i>	69
7. Perbankan, Koperasi, dan Perdagangan/ <i>Banking, Cooperative, and Trade</i>	81
Daftar Pustaka/ Bibliography	93

DAFTAR TABEL/LIST OF TABLES

Tabel Table		Halaman Page
1.	GEOGRAFI/GEOGRAPHY	
1.1	Luas Daerah Menurut Desa/Kelurahan di Kecamatan Ujung Pandang, 2023 <i>Total Area by Villages/Subdistricts in Ujung Pandang District, 2023</i>	7
1.2	Jarak ke Ibukota Kecamatan dan Ibukota Kabupaten/Kota Menurut Desa/Kelurahan di Kecamatan Ujung Pandang (km), 2023 <i>Distance to the District Capital and Regency/Municipal Capital by Villages/Subdistricts in Ujung Pandang District (km), 2023</i>	8
2.	PEMERINTAHAN/GOVERNMENT	
2.1	WILAYAH ADMINISTRATIF ADMINISTRATIVE AREA	
2.1.1	Jumlah Rukun Warga (RW) dan Rukun Tetangga (RT) Menurut Desa/Kelurahan di Kecamatan Ujung Pandang, 2023 <i>Number of Rukun Warga and Rukun Tetangga by Villages'/ Subdistricts in Ujung Pandang District, 2023</i>	15
2.2	SUMBER DAYA MANUSIA HUMAN RESOURCES	
2.2.1	Jumlah Pegawai Negeri Sipil Menurut Pemerintah Daerah dan Jenis Kelamin di Kecamatan Ujung Pandang, 2023 <i>Number of Civil Servants by Local Government and Sex in Ujung Pandang District, 2023</i>	16
2.2.2	Jumlah Pegawai Negeri Sipil Pemerintah Daerah Kecamatan Ujung Pandang Menurut Tingkat Pendidikan dan Jenis Kelamin, 2023 <i>Number of Civil Servants of Ujung Pandang District Government by Educational Level and Sex, 2023</i>	17
3.	PENDUDUK/POPULATION	

Tabel
Table

Halaman
Page

3.1	Penduduk, Distribusi Persentase Penduduk, Kepadatan Penduduk, Rasio Jenis Kelamin Penduduk Menurut Desa/ Kelurahan di Kecamatan Ujung Pandang, 2023 <i>Population, Percentage Distribution of Population, Population Density, and Population Sex Ratio by Villages/Subdistricts in Ujung Pandang District, 2023.....</i>	26
3.2	Jumlah Penduduk Menurut Kelompok Umur dan Jenis Kelamin di Kecamatan Ujung Pandang, 2023 <i>Population by Age Groups and Sex in Ujung Pandang District, 2023...</i>	28
4.	SOSIAL DAN KESEJAHTERAAN RAKYAT/SOCIAL AND WELFARE	
4.1	PENDIDIKAN EDUCATION	
4.1.1	Banyaknya Desa ¹ /Kelurahan yang Memiliki Fasilitas Sekolah Menurut Tingkat Pendidikan di Kecamatan Ujung Pandang, 2021–2023 <i>Number of Villages¹/Subdistricts Having Educational Facilities by Educational Level in Ujung Pandang District, 2021–2023</i>	36
4.1.2	Jumlah Sekolah Menurut Tingkat Pendidikan di Kecamatan Ujung Pandang, 2022/2023 dan 2023/2024 <i>Number of Schools by Educational Level in Ujung Pandang District, 2022/2023 and 2023/2024.....</i>	37
4.1.3	Jumlah Guru Menurut Tingkat Pendidikan di Kecamatan Ujung Pandang, 2022/2023 dan 2023/2024 <i>Number of Teachers by Educational Level in Ujung Pandang District, 2022/2023 and 2023/2024.....</i>	38
4.1.4	Jumlah Murid Menurut Tingkat Pendidikan di Kecamatan Ujung Pandang, 2022/2023 dan 2023/2024 <i>Number of Pupils by Educational Level in Ujung Pandang District, 2022/2023 and 2023/2024.....</i>	39
4.2	KESEHATAN HEALTH	
4.2.1	Banyaknya Desa ¹ /Kelurahan yang Memiliki Sarana Kesehatan Menurut Jenis Sarana Kesehatan di Kecamatan Ujung Pandang, 2021–2023	

Tabel Table	Halaman Page
	40
4.2.2	41
4.3	
	42
4.3.2	43
4.3.3	44
4.3.4	45
4.3.5	46
4.4	
4.4.1	

Tabel Table	Halaman Page
	47
4.4.2	48
4.4.3	51
4.4.4	54
4.4.5	56
5.	PERTANIAN/AGRICULTURE
5.1	62
5.2	63
5.3	

Tabel Table	Halaman Page
	64
5.4	65
5.5	66
5.6	67
5.7	68
6.	
6.1	
6.1.1	75
6.2	
6.2.1	76
6.3	

Tabel
Table

Halaman
Page

6.2.2	Keberadaan Kantor Pos/Pos Pembantu/Rumah Pos, Pos Keliling, dan Perusahaan/Agen Jasa Ekspedisi Swasta Menurut Desa/Kelurahan di Kecamatan Ujung Pandang, 2023 <i>Number of Post Office/Subsidiary of Post Office, Mobile Portal Service, Private Expedition Service Company by Villages/Subdistricts in Ujung Pandang District, 2023.....</i>	78
6.3.1	Jumlah Menara Telepon seluler dan Operator Layanan Komunikasi Telepon Seluler Menurut Desa/ Kelurahan di Kecamatan Ujung Pandang, 2023 <i>Number of Base Transceiver Station (BTS) and Cellular Phone Communication Service Operators by Villages/Subdistricts in Ujung Pandang District, 2023.....</i>	79
6.3.2	Kekuatan Sinyal Telepon Seluler dan Jenis Sinyal Internet Telepon Seluler Menurut Desa/Kelurahan di Kecamatan Ujung Pandang, 2023 <i>The Strength of Celular Phone Signal by Villages/Subdistricts in Ujung Pandang District, 2023</i>	80
7.	PERBANKAN, KOPERASI, DAN PERDAGANGAN/BANKING, COOPERATIVE, AND TRADE	
7.1	Banyaknya Sarana Lembaga Keuangan Bank Menurut Desa/ Kelurahan dan Jenis Bank di Kecamatan Ujung Pandang, 2023 <i>Number of Bank by Villages/Subdistricts and Type of Bank in Ujung Pandang District, 2023.....</i>	87
7.2	Banyaknya Koperasi Aktif Menurut Menurut Desa/Kelurahan dan Jenis Koperasi di Kecamatan Ujung Pandang, 2023 <i>Number of Cooperative by Villages/Subdistricts and Type of Cooperative in Ujung Pandang District, 2023.....</i>	88
7.3	Banyaknya Sarana Perdagangan Menurut Desa/Kelurahan dan Jenis Sarana Perdagangan di Kecamatan Ujung Pandang, 2023 <i>Number of Trade Facilities by Villages/Subdistricts and Type of Trade Facilities in Ujung Pandang District, 2023.....</i>	90

DAFTAR GAMBAR/LIST OF FIGURES

Gambar Figure		Halaman Page
1.1	Luas Daerah menurut Desa/Kelurahan (km ²), 2023 <i>Total Area by Villages/Subdistricts (km²), 2023</i>	5
1.2	Jarak ke Ibukota Kecamatan Menurut Desa/Kelurahan di Kecamatan Ujung Pandang (km), 2023 <i>Distance to the District Capital by Villages/Subdistricts in Ujung Pandang District (km), 2023</i>	6
2.1	Jumlah Pegawai Negeri Sipil Pemerintah Daerah Kecamatan Ujung Pandang Menurut Tingkat Pendidikan dan Jenis Kelamin, 2023 <i>Number of Civil Servants of Ujung Pandang District Government by Educational Level and Sex, 2023</i>	14
3.1	Piramida Penduduk di Kecamatan Ujung Pandang, 2023 <i>Population Pyramid in Ujung Pandang District, 2023</i>	24
3.2	Jumlah Penduduk Menurut Desa/Kelurahan di Kecamatan Ujung Pandang, 2023 <i>Population by Villages/Subdistricts in Ujung Pandang District, 2023</i> ...	25
4.1	Jumlah Guru dan Murid Menurut Tingkat Pendidikan di Kecamatan Ujung Pandang, 2023/2024 <i>Number of Teachers and Students by Educational Level in Ujung Pandang District, 2023/2024</i>	34
4.2	Jumlah Murid Sekolah Negeri dan Swasta Menurut Tingkat Pendidikan di Kecamatan Ujung Pandang, 2023/2024 <i>Number of Public and Private School Students by Educational Level in Ujung Pandang District, 2023/2024</i>	35
6.1	Jumlah Sarana Akomodasi Menurut Desa/Kelurahan dan Jenis Akomodasi di Kecamatan Ujung Pandang, 2023 <i>Number of Accomodation Facilities by Villages/Subdistricts and Type of Accomodation in Ujung Pandang District, 2023</i>	73
6.2	Jumlah Menara Telepon Seluler dan Operator Layanan Komunikasi Telepon Seluler Menurut Desa/ Kelurahan di Kecamatan Ujung Pandang, 2023	

Gambar Figure	Halaman Page	
7.1	<p><i>Number of Base Transceiver Station (BTS) and Cellular Phone Communication Service Operators by Villages/Subdistricts in Ujung Pandang District, 2023.....</i></p> <p>Banyaknya Sarana Lembaga Keuangan Bank Menurut Jenis Bank di Kecamatan Ujung Pandang, 2023 <i>Number of Bank by Type of Bank in Ujung Pandang District, 2023.....</i></p>	74 85
7.2	<p>Banyaknya Mini Market dan Restoran di Kecamatan Ujung Pandang, 2023 <i>Number of Super Market and Restaurant in Ujung Pandang District, 2023</i></p>	86

<https://makassarkota.bps.go.id>

PENJELASAN UMUM/EXPLANATORY NOTES

Tanda-tanda, satuan-satuan, dan lain-lainnya yang digunakan dalam publikasi ini adalah sebagai berikut:

Symbols, measurement units, and acronyms which are used in this publication, are as follows:

1. TANDA-TANDA/SYMBOLS

Data tidak tersedia/ <i>Data not available</i>	: ...
Tidak ada atau nol / <i>Null or zero</i>	: -
Data dapat diabaikan/ <i>Data negligible</i>	: ~0
Tanda decimal/ <i>Decimal point</i>	: ,
Data tidak dapat ditampilkan/ <i>Not applicable</i>	: NA
Angka estimasi/ <i>Estimated figures</i>	: e
Angka diperbaiki/ <i>Revised figures</i>	: r
Angka sementara/ <i>Preliminary figures</i>	: *
Angka sangat sementara/ <i>Very preliminary figures</i>	: **
Angka sangat sangat sementara/ <i>Very very preliminary figures</i>	: ***

2. SATUAN/UNITS

barel/ <i>barrel</i>	: 158,99 liter/ <i>litres</i> = 1/6,2898 m ³
hektare (ha)/ <i>hectare (ha)</i>	: 10.000 m ²
kilometer (km)/ <i>kilometres (km)</i>	: 1.000 meter/ <i>meters (m)</i>
knot/ <i>knot</i>	: 1,8523 km/jam (<i>km/hour</i>)
kuintal/ <i>quintal</i>	: 100 kg
KWh	: 1.000 Watt <i>hour</i>
MWh	: 1.000 KWh
liter (untuk beras)/ <i>litre (for rice)</i>	: 0,80 kg
MMSCF	: 1/35,3 m ³
metrik ton (m.ton)/ <i>metric ton (m. ton)</i>	: 0,98421 long ton = 1.000 kg
ons/ <i>ounce</i>	: 28,31 gram/ <i>grams</i>
ton	: 1.000 kg

Satuan lain: buah, dus, butir, helai/lembar, kaleng, batang, pulsa, ton kilometer (ton-km), jam, menit, persen (%).

Other units: unit, pack, pieces, sheet, tin, pulse, ton-kilometres(ton-km), hour, minute, percent (%).

Perbedaan angka di belakang koma disebabkan oleh pembulatan angka.

The difference in decimal numbers is caused by rounding.

DAFTAR SINGKATAN/LIST OF ABBREVIATION

SI	: Stasiun Iklim/ <i>Climate Station</i>
SMPK	: Stasiun Meterologi Pertanian Khusus/ <i>Special Agricultural Meteorological Station</i>
t.t	: Tempat tidur/ <i>Bed</i>
BCG	: Bacillus Calmette Guerin
DPT	: Difteri, Pertusis, Tetanus/ <i>Diphtheria, Tetanus, and Pertussis</i>
TT	: Tetanus Toxoid
IOT	: Industri Obat Tradisional/ <i>Traditional Medicine Industry</i>
IKOT	: Industri Kecil Obat Tradisional/ <i>Traditional Medicine Small Industry</i>
Alkes	: Alat kesehatan/ <i>Health Kits</i>
PKRT	: Perbekalan Kesehatan Rumah tangga/ <i>Household Health Logistics</i>
Kompl	: Komplemen/ <i>Complement</i>
IRTP	: Industri Pangan Produksi Rumah Tangga/ <i>Foods Home Industry</i>
PBF	: Pedagang Besar Farmasi/ <i>Pharmacy Whole-seller</i>
GFK	: Gudang Farmasi Kab/Kota/Regency/ <i>Municipality Pharmacy Warehouse</i>
RB	: Rumah Bersalin/ <i>Delivery House</i>
Pustu	: Puskesmas pembantu/ <i>Auxiliary Public Health Center</i>
BP	: Balai Pengobatan/ <i>Polyclinic</i>
TPS	: Tempat Pembuangan Sampah Sementara / <i>landfill</i>
Jamkesmas	: Jaminan kesehatan masyarakat miskin/ <i>Poor public health insurance</i>
PJKMU	: Program Jaminan Kesehatan Masyarakat Umum/ <i>General Public Health Insurance Program</i>
SIUP	: Surat Ijin Usaha Perdagangan/ <i>Trading Permission Letter</i>
TDP	: Tanda Daftar Perusahaan/ <i>Company Registration Identity</i>
API	: Angka Pengenal Importir/ <i>Importer's Identity Number</i>

1

GEOGRAFI

GEOGRAPHY

PENJELASAN TEKNIS

1. **Berdasarkan posisi geografis,** Kecamatan Ujung Pandang memiliki batas-batas: Utara - Kecamatan Wajo; Selatan - Kecamatan Mariso dan Mamajang; Barat - Selat Makassar; Timur - Kecamatan Makassar.
2. **Kecamatan Ujung Pandang terdiri dari 10 kelurahan,** antara lain :
 - Lae-Lae
 - Losari
 - Mangkura
 - Pisang Selatan
 - Lajanggiru
 - Sawerigading
 - Maluku
 - Bulogading
 - Baru
 - Pisang Utara

TECHNICAL NOTES

1. ***In terms of geographic position,*** Ujung Pandang District has boundaries as follows: North - Wajo District; South - Mariso and Mamajang District; West - Makassar Strait; East – Makassar District.
2. ***Ujung Pandang District has 10 subdistricts.*** These include:
 - *Lae-Lae*
 - *Losari*
 - *Mangkura*
 - *Pisang Selatan*
 - *Lajanggiru*
 - *Sawerigading*
 - *Maluku*
 - *Bulogading*
 - *Baru*
 - *Pisang Utara*

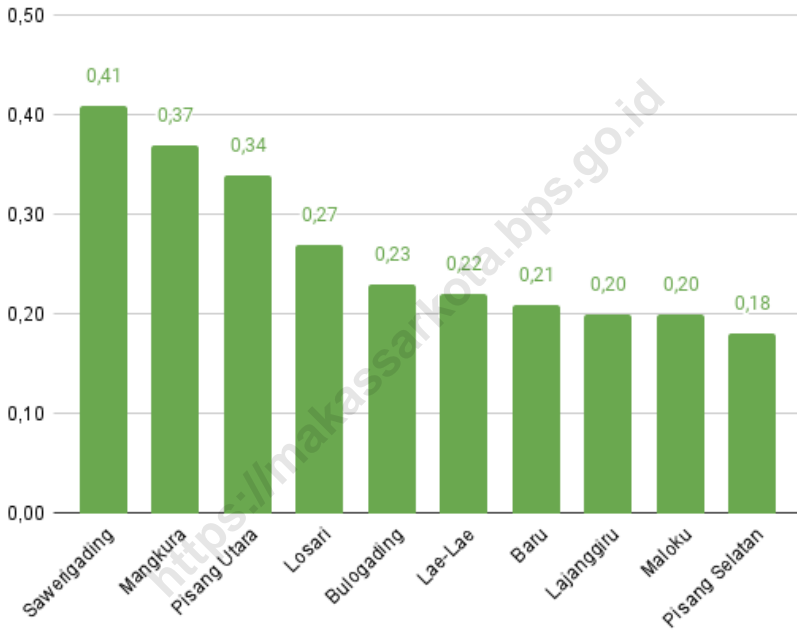
ULASAN

Luas wilayah Kecamatan Ujung Pandang tercatat 2,63 km persegi atau sekitar 1,50 persen dari luas Kota Makassar secara keseluruhan. Kecamatan Ujung Pandang memiliki 10 kelurahan. Kelurahan terluas di Kecamatan Ujung Pandang adalah Kelurahan Sawerigading dengan luas 0,41 km persegi. Sedangkan, kelurahan dengan luas terkecil adalah Kelurahan Pisang Selatan dengan luas 0,18 km persegi.

DESCRIPTION

The total area of Ujung Pandang District is 2,63 square km or about 1,50 percent of the total area of Makassar Municipality. Ujung Pandang District has 10 subdistricts. The largest subdistrict in Ujung Pandang District is Sawerigading Subdistrict with an area of 0,41 square kilometers. Meanwhile, the subdistrict with the smallest area is Pisang Selatan Subdistrict with an area of 0,18 sq. km.

<https://makassarkota.bps.go.id>

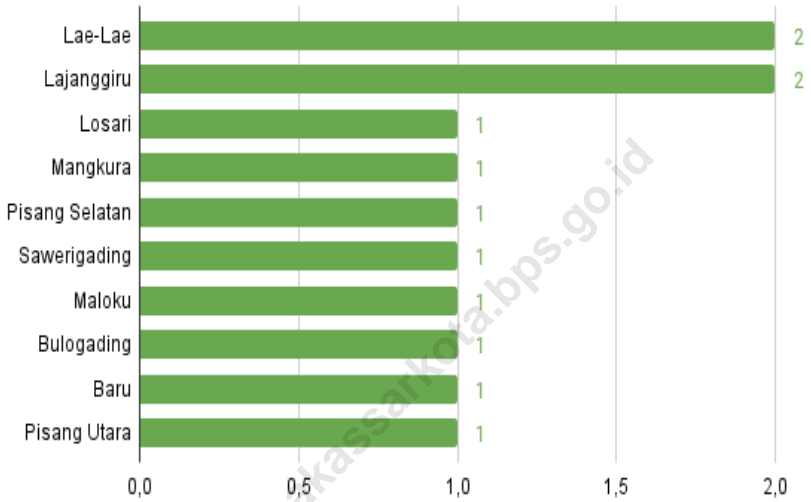


Sumber/Source: BPS Kota Makassar/BPS-Statistics Makassar Municipality

Gambar
Figures

1.1

Luas Daerah menurut Desa/Kelurahan (km²), 2023
Total Area by Villages/Subdistricts (km²), 2023



Sumber/Source: BPS Kota Makassar/BPS-Statistics Makassar Municipality

Gambar 1.2 Jarak ke Ibukota Kecamatan Menurut Desa/Kelurahan di Kecamatan Ujung Pandang (km), 2023
Figures *Distance to the District Capital by Villages/Subdistricts in Ujung Pandang District (km), 2023*

Tabel 1.1
Table

Luas Daerah Menurut Desa/Kelurahan di Kecamatan Ujung Pandang, 2023
Total Area by Villages/Subdistricts in Ujung Pandang District, 2023

Desa/Kelurahan Village/Subdistrict	Luas Total Area (km ² /sq.km)	Persentase terhadap Luas Kecamatan Percentage to District Area
(1)	(2)	(3)
Lae-Lae	0,22	8,37
Losari	0,27	10,27
Mangkura	0,37	14,07
Pisang Selatan	0,18	6,84
Lajangiru	0,20	7,60
Sawerigading	0,41	15,59
Maloku	0,20	7,60
Bulogading	0,23	8,75
Baru	0,21	7,98
Pisang Utara	0,34	12,93
Ujung Pandang	2,63	100,00

Catatan/Note: -

Sumber/Source: BPS Kota Makassar/BPS-Statistics Makassar Municipality

Tabel
Table 1.2

Jarak ke Ibukota Kecamatan dan Ibukota Kabupaten/Kota Menurut Desa/Kelurahan di Kecamatan Ujung Pandang (km), 2023
Distance to the District Capital and Regency/Municipal Capital by Villages/Subdistricts in Ujung Pandang District

Desa/Kelurahan <i>Village/Subdistrict</i>	Jarak ke Ibukota Kecamatan <i>Distance to District Capital</i>	Jarak ke Ibukota Kabupaten/ Kota <i>Distance to Regency/Municipal Capital</i>
(1)	(2)	(3)
Lae-Lae	2,00	2,00
Losari	1,00	1,00
Mangkura	1,00	1,00
Pisang Selatan	1,00	3,00
Lajangiru	2,00	2,00
Sawerigading	1,00	2,00
Maloku	1,00	1,00
Bulogading	1,00	2,00
Baru	1,00	1,00
Pisang Utara	1,00	2,00

Catatan/Note: -

Sumber/Source: BPS Kota Makassar/BPS-Statistics Makassar Municipality

2

<https://www.kasarkota.bps.go.id>

PEMERINTAHAN

GOVERNMENT

PENJELASAN TEKNIS

1. Menurut **Undang-Undang Dasar Republik Indonesia 1945** (hasil amandemen kedua), yaitu pada Bab VI tentang Pemerintahan Daerah, Pasal 18, Ayat 1, dinyatakan bahwa "Negara Kesatuan Republik Indonesia dibagi atas daerah-daerah provinsi dan daerah provinsi itu dibagi atas kabupaten dan kota, yang tiap-tiap provinsi, kabupaten, dan kota itu mempunyai pemerintahan daerah, yang diatur dengan undang-undang."
2. Secara **administrasi**, Kota Makassar terbentuk menurut dasar hukum UU Nomor 11 Tahun 2002 tentang Pembentukan Daerah Otonom Kota Makassar dan Kabupaten Mamasa Provinsi Sulawesi Selatan.
3. Untuk **mendukung penyelenggaraan kegiatan statistik**, BPS menetapkan kode dan nama wilayah kerja statistik. Penetapan dituangkan dalam Peraturan Kepala BPS Nomer 3 Tahun 2019 Tanggal 6 Mei 2019 tentang Perubahan Atas Peraturan Kepala BPS Nomor 90 Tahun 2019 tentang Kode dan Nama Wilayah Kerja Statistik Tahun 2018. Sampai dengan Desember 2019, wilayah kerja statistik di Kota Makassar meliputi 15 kecamatan dan 153 kelurahan.

TECHNICAL NOTES

1. *As stated in Undang-Undang Dasar Republik Indonesia 1945 (after second amendment), in Chapter IV, clause 18, verse 1, stated "Negara Kesatuan Republik Indonesia divided by Provinces whereas the province itself divided by Regencies and Cities, and owned local government and regulated by Constitution".*
2. *Administratively, Makassar Municipality was formed according to the legal basis of Law No. 11/2002 about the Formation of the Autonomous Region of Makassar Municipality and Mamasa Regency, Sulawesi Selatan Province.*
3. *In collecting statistical data, BPS-Statistics Indonesia has set codes and names of all regional level where the data collection is undertaken. It was stipulated in Chief Statistician Regulation Number 3 of 2019, May 6th 2019, as a revision of Chief Statistician Regulation Number 90 of 2018 on Code and Number of Regional Level of Data Collection. Up to December 2019, the regions of statistical data collection in Makassar Municipality has comprised 15 districts and 153 subdistricts.*

- | | |
|--|--|
| <p>4. Kecamatan adalah wilayah administratif yang merupakan kepanjangan tangan dari pemerintah kabupaten atau kota. Kecamatan dipimpin oleh seorang camat, masing-masing merupakan pegawai negeri sipil serta bertanggung jawab kepada bupati atau wali kota yang melingkupi batas-batas wilayahnya. Setiap kecamatan terdiri dari beberapa kelurahan/ desa atau nama lain.</p> | <p>4. District is an administrative area located within Regency or Municipality which led by Head of District. Head of District itself is a legal civil servant and report directly to Regent or Mayor. District consist of Subdistrict/Village.</p> |
| <p>5. Tingkatan di bawah kecamatan adalah Kelurahan atau desa. Kelurahan dipimpin oleh seorang lurah, sementara desa dipimpin oleh seorang kepala desa.</p> | <p>5. Urban Communities one level below the District were subdistrict or village. Subdistrict was led by head of subdistrict, meanwhile village led by head of village.</p> |
| <p>6. Rukun Warga (RW) adalah pembagian wilayah di Indonesia di bawah dusun atau lingkungan.</p> | <p>6. Rukun Warga (RW) is administrative area that put it all together to construct Dusun or Lingkungan.</p> |
| <p>7. Rukun Tetangga (RT) adalah pembagian wilayah di Indonesia di bawah Rukun Warga.</p> | <p>7. Rukun Tetangga (RT) is one level area below RW.</p> |
| <p>8. Pegawai Negeri Sipil (PNS) adalah pegawai yang telah memenuhi syarat yang ditentukan, diangkat oleh pejabat yang berwenang dan disertai tugas dalam suatu jabatan negeri, atau disertai tugas negara lainnya, dan digaji berdasarkan peraturan perundang-undangan yang berlaku.</p> | <p>8. Civil Servants are employees who have fulfilled specified requirements, are appointed by authorized officials and entrusted with duties in public office or with other state duties, and paid according to the applicable laws and regulations.</p> |

ULASAN

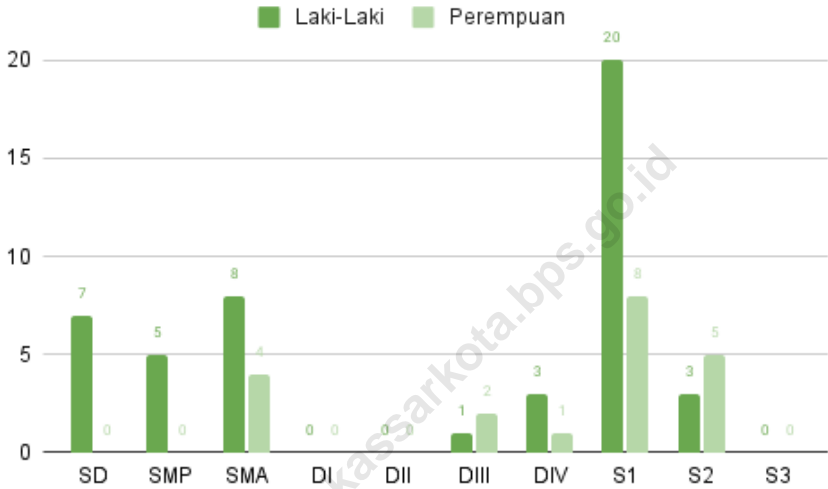
Kecamatan Ujung Pandang terdiri dari 10 kelurahan. Setiap kelurahan memiliki antara 8-21 Rukun Tetangga dan 3-6 Rukun Warga.

Sebanyak 67 Pegawai Negeri Sipil berada dibawah Pemerintah Daerah Kecamatan Ujung Pandang dan Pemerintah Daerah Kelurahan-Kelurahan yang ada di Kecamatan Ujung Pandang, yang terdiri dari 47 orang PNS laki-laki dan 20 orang PNS perempuan. Menurut tingkat pendidikan, tercatat bahwa sebagian besar PNS berpendidikan DIV/S1 ke atas yaitu sebanyak 40 orang atau sekitar 59,70 persen.

DESCRIPTION

Ujung Pandang District consists of 10 subdistricts. Each subdistrict has between 8-21 Rukun Tetangga and 3-6 Rukun Warga.

A total of 67 civil servants are under the local government of the Ujung Pandang district and the local government of the subdistricts in the Ujung Pandang district, consisting of 47 male civil servants and 20 female civil servants. According to the level of education, it was noted that the majority of civil servants had a bachelor's degree and above, namely 40 people or around 59,70 percent.



Sumber/Source: Badan Kepegawaian dan Pengembangan Sumber Daya Manusia Daerah Kota Makassar/BRegional Office for Employee Affairs and Human Resources Development of Makassar Municipality

Gambar 2.1
Figures

**Jumlah Pegawai Negeri Sipil Pemerintah Daerah
Kecamatan Ujung Pandang Menurut Tingkat Pendidikan
dan Jenis Kelamin, 2023**
**Number of Civil Servants of Ujung Pandang District
Government by Educational Level and Sex, 2023**

2.1 WILAYAH ADMINISTRATIF ADMINISTRATIVE AREA

Tabel 2.1.1 Jumlah Rukun Warga (RW) dan Rukun Tetangga (RT) Menurut Desa/Kelurahan di Kecamatan Ujung Pandang, 2023
Number of Rukun Warga and Rukun Tetangga by Villages'/ Subdistricts in Ujung Pandang District, 2023

Desa/Kelurahan Village/Subdistrict	Rukun Warga (RW)	Rukun Tetangga (RT)
(1)	(2)	(3)
Lae-Lae	3	10
Losari	3	14
Mangkura	3	8
Pisang Selatan	4	16
Lajangiru	4	20
Sawerigading	3	11
Maloku	4	17
Bulogading	4	14
Baru	3	8
Pisang Utara	6	21
Ujung Pandang	37	139

Catatan/Note: -

Sumber/Source: BPS Kota Makassar, Rekap SLS Pendataan Awal Registrasi Sosial Ekonomi 2022/ BPS - Statistics of Makassar Municipality, Recapitulation of Local Neighborhood Unit - Initial Data Collection of Socio-Economic Registration 2022

2.2 SUMBER DAYA MANUSIA HUMAN RESOURCES

Tabel 2.2.1 Jumlah Pegawai Negeri Sipil Menurut Pemerintah Daerah dan Jenis Kelamin di Kecamatan Ujung Pandang, 2023
Table Number of Civil Servants by Local Government and Sex in Ujung Pandang District, 2023

Pemerintah Daerah <i>Local Government</i>	Laki-Laki <i>Male</i>	Perempuan <i>Female</i>	Jumlah <i>Total</i>
(1)	(2)	(3)	(4)
Pemerintah Daerah Kecamatan Ujung Pandang <i>Ujung Pandang District Government</i>	15	6	21
Pemerintah Daerah Kelurahan Lae-Lae <i>Lae-Lae Subdistrict Government</i>	2	-	2
Pemerintah Daerah Kelurahan Losari <i>Losari Subdistrict Government</i>	4	2	6
Pemerintah Daerah Kelurahan Mangkura <i>Mangkura Subdistrict Government</i>	4	1	5
Pemerintah Daerah Kelurahan Pisang Selatan <i>Pisang Selatan Subdistrict Government</i>	2	1	3
Pemerintah Daerah Kelurahan Lajangiru <i>Lajangiru Subdistrict Government</i>	2	2	4
Pemerintah Daerah Kelurahan Sawerigading <i>Sawerigading Subdistrict Government</i>	2	1	3
Pemerintah Daerah Kelurahan Maloku <i>Maloku Subdistrict Government</i>	3	2	5
Pemerintah Daerah Kelurahan Bulogading <i>Bulogading Subdistrict Government</i>	6	2	8
Pemerintah Daerah Kelurahan Baru <i>Panambungan Subdistrict Government</i>	4	2	6
Pemerintah Daerah Kelurahan Pisang Utara <i>Pisang Utara Subdistrict Government</i>	3	1	4

Catatan/Note: -

Sumber/Source: Badan Kepegawaian dan Pengembangan Sumber Daya Manusia Daerah Kota Makassar/BRegional Office for Employee Affairs and Human Resources Development of Makassar Municipality

Tabel 2.2.2
Table

**Jumlah Pegawai Negeri Sipil Pemerintah Daerah
Kecamatan Ujung Pandang Menurut Tingkat Pendidikan
dan Jenis Kelamin, 2023**
**Number of Civil Servants of Ujung Pandang District
Government by Educational Level and Sex, 2023**

Tingkat Pendidikan <i>Educational Level</i>	Laki-Laki <i>Male</i>	Perempuan <i>Female</i>	Jumlah <i>Total</i>
(1)	(2)	(3)	(4)
Sekolah Dasar (SD) <i>Primary School</i>	7	-	7
SMP/Sederajat <i>Junior High School</i>	5	-	5
SMA/Sederajat <i>Senior High School</i>	8	4	12
Diploma I/Akta I <i>Diploma I/Akta I</i>	-	-	-
Diploma II/Akta II <i>Diploma II/Akta II</i>	-	-	-
Diploma III/Akta III <i>Diploma III/Akta III</i>	1	2	3
Diploma IV/Akta IV <i>Diploma IV/Akta IV</i>	3	1	4
S1/Sarjana <i>Under Graduate/Bachelor</i>	20	8	28
S2/Pasca Sarjana <i>Graduate</i>	3	5	8
S3/Doktor/Ph.D <i>Post Graduate</i>	-	-	-
Jumlah/Total	47	20	67

Catatan/Note: -

Sumber/Source: Badan Kepegawaian dan Pengembangan Sumber Daya Manusia Daerah Kota Makassar/BRRegional Office for Employee Affairs and Human Resources Development of Makassar Municipality

3

PENDUDUK
POPULATION

PENJELASAN TEKNIS

1. Dalam publikasi ini, data yang disajikan merupakan **data kependudukanyangbersumber dari Dinas Kependudukan dan Pencatatan Sipil Kota Makassar**. Jumlah penduduk dibedakan menurut jenis kelamin laki-laki, perempuan, dan total keduanya.
2. **Persentase penduduk** adalah jumlah penduduk masing-masing kelurahan dibagi dengan jumlah penduduk total dalam satu kecamatan.
3. **Kepadatan penduduk** adalah ukuran persebaran penduduk yang menunjukkan jumlah penduduk untuk setiap kilometer persegi luas wilayah.
4. **Rasio jenis kelamin** adalah perbandingan antara jumlah penduduk laki-laki dan jumlah penduduk perempuan pada suatu daerah dan waktu tertentu, yang biasanya dinyatakan dalam banyaknya penduduk laki-laki per 100 perempuan.
5. **Komposisi penduduk** adalah pola persebaran penduduk menurut karakteristiknya, contoh: penduduk menurut kelompok umur, penduduk menurut jenis kelamin.

TECHNICAL NOTES

1. *In this publication, the data presented is population data sourced from Regional Office of Citizenship and Civil Registration in Makassar Municipality. The population is differentiated by gender, male, female, and the total of both.*
2. ***The population percentage** is the total population of each subdistrict divided by the total population in one district.*
3. ***Population density** is a measure of the distribution of the population which shows the total population for each square kilometer of area.*
4. ***Sex ratio** is the ratio between total male population and female population in a certain area and at a certain time, which is usually stated in the number of male residents per 100 females.*
5. ***Population composition** is the pattern of population distribution by its characteristics, example: population by age group, population by sex.*

6. **Kelompok umur** adalah klasifikasi penduduk berdasarkan umur yang dibagi dalam interval tertentu, seperti kelompok umur 5 tahunan, kelompok umur 10 tahunan, kelompok umur sekolah, dan lain sebagainya.
6. **Age group** is a population classification based on age which is divided into certain intervals, such as the 5 year old age group, the 10 year old age group, the school age group, and so on.

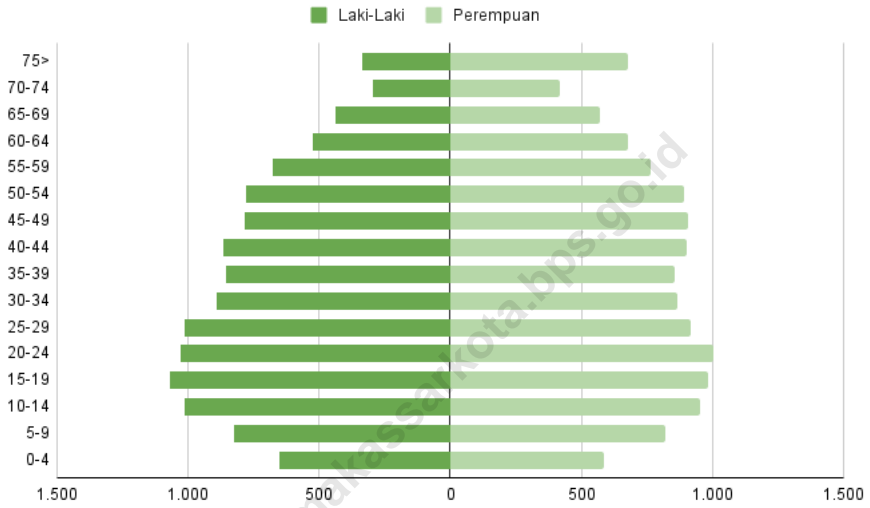
<https://makassarkota.bps.go.id>

ULASAN

Penduduk Kecamatan Ujung Pandang tahun 2023 tercatat sebanyak 24.851 jiwa, secara terinci menurut jenis kelamin masing-masing 12.058 jiwa laki-laki dan 12.793 jiwa perempuan, dengan demikian maka Rasio Jenis Kelamin sebesar 94,25. Angka ini menunjukkan bahwa bahwa pada 100 penduduk perempuan ada 94-95 penduduk laki-laki. Dengan luas wilayah 2,63 km², maka kepadatan penduduk di Kecamatan Ujung Pandang yaitu 9.449 jiwa per Kilometer persegi. Kelurahan dengan kepadatan penduduk tertinggi yaitu Kelurahan Lajangiru dengan 24.815 jiwa per kilometer persegi. Sedangkan kelurahan dengan kepadatan penduduk terendah adalah Kelurahan Sawerigading yaitu 2.959 jiwa per kilometer persegi.

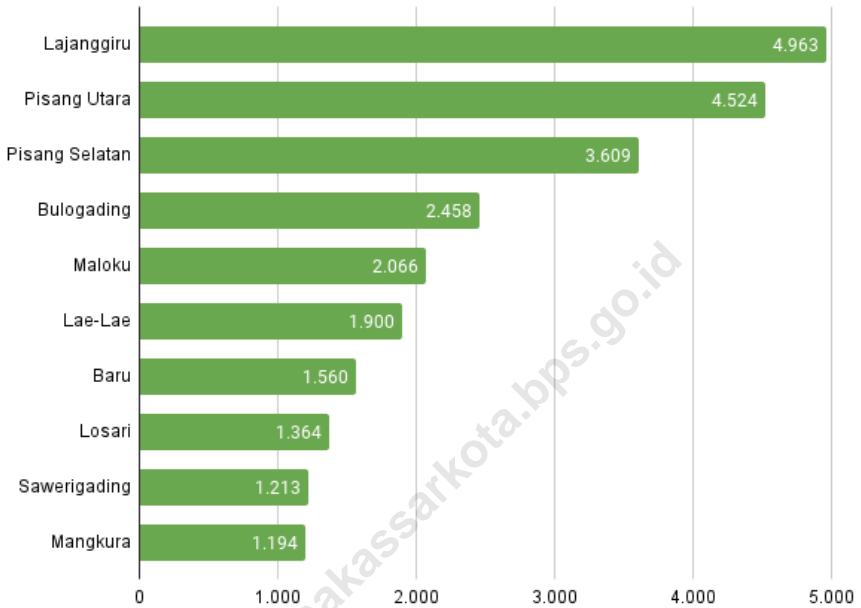
DESCRIPTION

Total Population of Ujung Pandang District in 2023 was 24.851 persons, divided into 12.058 males and 12.793 females. With Sex Ratio 94,25 it means that each 100 females there were 94-95 males. With 2.63 Km.sq area of Ujung Pandang District it has population density about 9.449 person per square kilometre. Subdistrict with the biggest number of density was Lajangiru Subdistrict with 24.815 persons per square kilometre. Subdistrict with the less number of density was Sawerigading Subdistrict with 2.959 persons per square kilometre.



Sumber/Source: Dinas Kependudukan dan Pencatatan Sipil Kota Makassar/ Regional Office for Citizenship and Civil Registration of Makassar Municipality

Gambar 3.1 Piramida Penduduk di Kecamatan Ujung Pandang, 2023
Figures Population Pyramid in Ujung Pandang District, 2023



Sumber/Source: Dinas Kependudukan dan Pencatatan Sipil Kota Makassar/ Regional Office for Citizenship and Civil Registration of Makassar Municipality

Gambar 3.2
Figures

Jumlah Penduduk Menurut Desa/Kelurahan di Kecamatan Ujung Pandang, 2023
Population by Villages/Subdistricts in Ujung Pandang District, 2023

Tabel 3.1 Penduduk, Distribusi Persentase Penduduk, Kepadatan Penduduk, Rasio Jenis Kelamin Penduduk Menurut Desa/ Kelurahan di Kecamatan Ujung Pandang, 2023
Population, Percentage Distribution of Population, Population Density, and Population Sex Ratio by Villages/ Subdistricts in Ujung Pandang District, 2023

Desa/Kelurahan Village/Subdistrict	Penduduk/Population		
	Laki-Laki/Male	Perempuan/Female	Jumlah/Total
(1)	(2)	(3)	(4)
Lae-Lae	960	940	1.900
Losari	620	744	1.364
Mangkura	585	609	1.194
Pisang Selatan	1.714	1.895	3.609
Lajangiru	2.414	2.549	4.963
Sawerigading	585	628	1.213
Maloku	1.002	1.064	2.066
Bulogading	1.187	1.271	2.458
Baru	791	769	1.560
Pisang Utara	2.200	2.324	4.524
Ujung Pandang	12.058	12.793	24.851

Lanjutan Tabel/*Continued Table 3.1*

Desa/Kelurahan <i>Village/Subdistrict</i>	Persentase Penduduk <i>Percentage of Total Population</i>	Kepadatan Penduduk (per km ²) <i>Population Density per sq.km</i>	Rasio Jenis Kelamin Penduduk <i>Population Sex Ratio</i>
(1)	(5)	(6)	(7)
Lae-Lae	7,65	8.636,36	102,13
Losari	5,49	5.051,85	83,33
Mangkura	4,80	3.227,03	96,06
Pisang Selatan	14,52	20.050,00	90,45
Lajangiru	19,97	24.815,00	94,70
Sawerigading	4,88	2.958,54	93,15
Maloku	8,31	10.330,00	94,17
Bulogading	9,89	10.686,96	93,39
Baru	6,28	7.428,57	102,86
Pisang Utara	18,20	13.305,88	94,66
Ujung Pandang	100,00	9.449,05	94,25

Catatan/Note: -

Sumber/Source: Dinas Kependudukan dan Pencatatan Sipil Kota Makassar/ *Regional Office for Citizenship and Civil Registration of Makassar Municipality*

Tabel 3.2 Jumlah Penduduk Menurut Kelompok Umur dan Jenis Kelamin di Kecamatan Ujung Pandang, 2023
Population by Age Groups and Sex in Ujung Pandang District, 2023

Kelompok Umur <i>Age Groups</i>	Jenis Kelamin/Sex		
	Laki-Laki <i>Male</i>	Perempuan <i>Female</i>	Jumlah <i>Total</i>
(1)	(2)	(3)	(4)
0-4	653	584	1.237
5-9	828	819	1.647
10-14	1.013	954	1.967
15-19	1.069	986	2.055
20-24	1.030	1.003	2.033
25-29	1.016	917	1.933
30-34	893	865	1.758
35-39	855	856	1.711
40-44	864	901	1.765
45-49	787	909	1.696
50-54	778	890	1.668
55-59	678	766	1.444
60-64	527	676	1.203
65-69	437	573	1.010
70-74	294	418	712
75>	336	676	1.012
Ujung Pandang	12.058	12.793	24.851

Catatan/Note: -

Sumber/Source: Dinas Kependudukan dan Pencatatan Sipil Kota Makassar/ *Regional Office for Citizenship and Civil Registration of Makassar Municipality*

4



**SOSIAL DAN
KESEJAHTERAAN RAKYAT**
SOCIAL AND WELFARE

PENJELASAN TEKNIS

1. **Jalur Pendidikan** di Indonesia terdiri atas 1) pendidikan formal, 2) pendidikan nonformal, dan 3) pendidikan informal yang ketiganya dapat saling melengkapi dan memperkaya (Undang-Undang No. 20 Tahun 2014 tentang Sistem Pendidikan Nasional).
2. **Rumah Sakit** adalah tempat pemeriksaan dan perawatan kesehatan, biasanya berada di bawah pengawasan dokter/tenaga medis, yang melayani penderita yang sakit untuk berobat rawat jalan/ rawat inap.
3. **Rumah Sakit Bersalin** adalah rumah sakit khusus untuk persalinan, dilengkapi pelayanan spesialis pemeriksaan kehamilan, persalinan, rawat inap dan rawat jalan ibu dan anak yang berada di bawah pengawasan dokter spesialis kandungan.
4. **Poliklinik** adalah sarana kesehatan yang dipakai untuk pelayanan berobat jalan, berada di bawah pengawasan dokter/tenaga medis.
5. **Puskesmas (Pusat Kesehatan Masyarakat)** adalah unit pelaksana teknis dinas kesehatan kabupaten/ kota yang mempunyai fungsi utama

TECHNICAL NOTES

1. **The Education System** in Indonesia consists of 1) a formal education, 2) non-formal education, and 3) informal education that all three can be complementary and enriching (Law No. 20 Year 2014 about The National Education System).
2. **Hospital** is a place for health check, usually controlled/supervised by doctors/medical personnel to serve the ill patients to get outpatient or inpatient treatment services.
3. **Maternity Hospital** is a specialized hospital for childbirth, has specialist inspection service to pregnancy, childbirth, hospitalization and outpatient for mothers and children that is under the supervision of an obstetrician.
4. **Polyclinic** is a health facility in which to get outpatient services, usually under the control of doctor/ medical personnel.
5. **Public Health Center** is technical implementation unit of regency health department that have the primary function as a first-level health care providers.

sebagai penyelenggara pelayanan kesehatan tingkat pertama.

6. **Bencana alam** adalah bencana yang diakibatkan oleh peristiwa atau serangkaian peristiwa yang disebabkan oleh alam antara lain berupa gempa bumi, tsunami, gunung meletus, banjir, kekeringan, angin topan, dan tanah longsor.
7. **Banjir** adalah peristiwa atau keadaan dengan terendahnya suatu daerah atau daratan karena volume air yang meningkat.
8. **Gempa bumi** adalah getaran atau guncangan yang terjadi di permukaan bumi yang disebabkan oleh tumbukan antar lempeng bumi, patahan aktif, aktivitas gunung api, atau runtuhannya batuan.
9. **Tanah longsor** adalah salah satu jenis gerakan massa tanah atau batuan, ataupun percampuran keduanya, menuruni atau keluar lereng akibat terganggunya kestabilan tanah atau batuan penyusun lereng.
6. **Natural disaster** are disasters caused by events or a series of events caused by nature including earthquakes, tsunamis, volcanic eruptions, floods, droughts, hurricanes, and landslides.
7. **Flood** is an event or situation where an area or land is submerged due to the increasing volume of water.
8. **Earthquakes** are vibrations or shocks that occur on the surface of the earth caused by collisions between the earth's plates, active faults, volcanic activity, or rock debris.
9. **Landslides** are one type of land mass movement or rock, or a mixture of both, down or out of the slope due to disruption of soil stability or rock slope constituents.

ULASAN

Pada tahun ajaran 2023/2024, jumlah sekolah di Kecamatan Ujung Pandang pada jenjang SD 30 sekolah, SMP 18 sekolah, SMA 9 sekolah, dan SMK 1 sekolah.

Dari ketersediaan fasilitas kesehatan, Kecamatan Ujung Pandang memiliki fasilitas Kesehatan yang cukup lengkap, yang terdiri dari rumah sakit, rumah sakit bersalin, poliklinik, dan puskesmas serta beberapa fasilitas kesehatan lainnya.

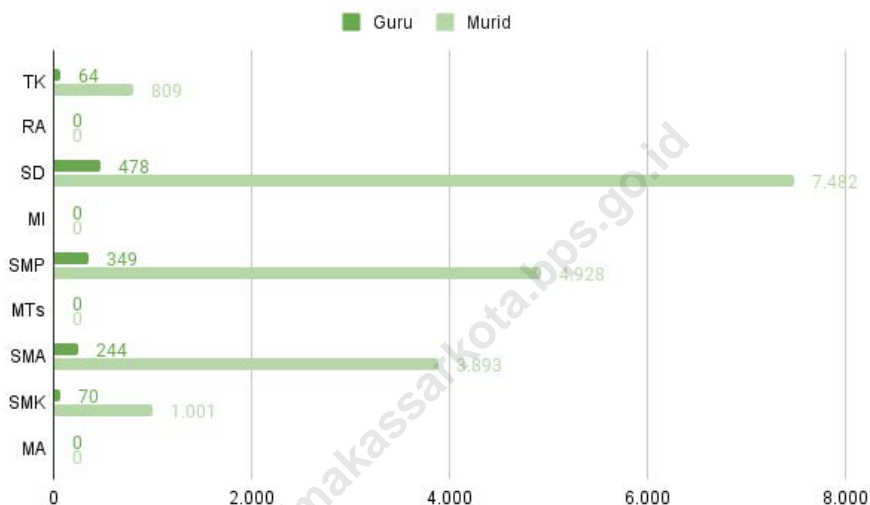
Seluruh kelurahan di Kecamatan Ujung Pandang tercatat sudah menggunakan listrik pemerintah dari PLN sebagai sumber penerangan utama.

DESCRIPTION

In the 2023/2024 school year, number of school in Ujung Pandang District as listed below: Elementary School as much as 30 schools, Junior High School as much as 18 schools, Senior High School as much as 9 schools, and Vocational High School as much as 1 schools.

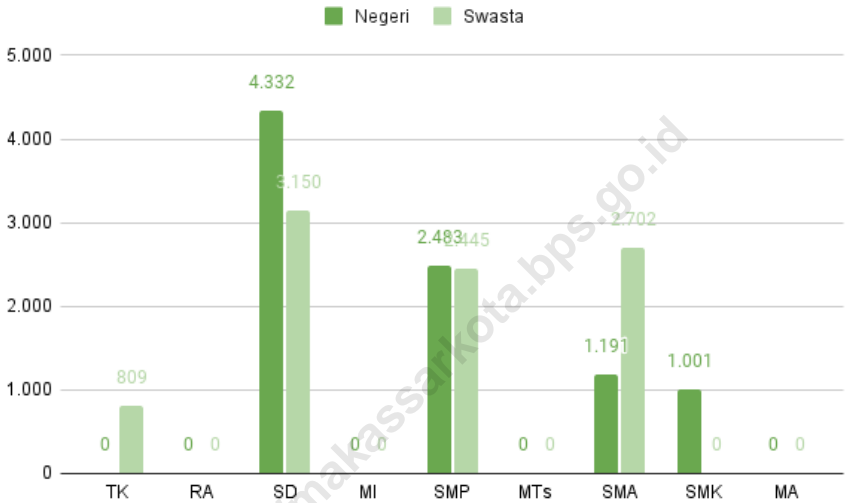
From the availability of health facilities, Ujung Pandang District has quite complete health facilities, which consist hospitals, maternity hospital, polyclinic units, and puskesmas units as well as several other health facilities.

All subdistricts in Ujung Pandang District are recorded to have used government electricity from PLN as the main source of lighting.



Sumber/Source: ¹ Kementerian Pendidikan, Kebudayaan, Riset, dan Teknologi, Sistem Data Pokok Pendidikan, data semester genap/
 Ministry of Education, Culture, Research, and Technology, Basic Education Data System, even semester report data
² Kementerian Agama, EMIS, data semester genap/Ministry of Religious Affairs, EMIS, even semester report data

Gambar 4.1 Jumlah Guru dan Murid Menurut Tingkat Pendidikan di Kecamatan Ujung Pandang, 2023/2024
Figures 4.1 Number of Teachers and Students by Educational Level in Ujung Pandang District, 2023/2024



Sumber/Source: ¹ Kementerian Pendidikan, Kebudayaan, Riset, dan Teknologi, Sistem Data Pokok Pendidikan, data semester genap/
 Ministry of Education, Culture, Research, and Technology, Basic Education Data System, even semester report data
² Kementerian Agama, EMIS, data semester genap/Ministry of Religious Affairs, EMIS, even semester report data

Gambar 4.2 Jumlah Murid Sekolah Negeri dan Swasta Menurut Tingkat Pendidikan di Kecamatan Ujung Pandang, 2023/2024
Number of Public and Private School Students by Educational Level in Ujung Pandang District, 2023/2024

4.1 PENDIDIKAN EDUCATION

Tabel 4.1.1 Banyaknya Desa¹/Kelurahan yang Memiliki Fasilitas Sekolah Menurut Tingkat Pendidikan di Kecamatan Ujung Pandang, 2021–2023
Number of Villages¹/Subdistricts Having Educational Facilities by Educational Level in Ujung Pandang District, 2021–2023

Tingkat Pendidikan Educational Level	2021 ²	2022	2023 ³
(1)	(2)	(3)	(4)
Sekolah Dasar (SD) Primary School	9	...	8
Madrasah Ibtidaiyah (MI) Madrasah Ibtidaiyah	-	...	-
Sekolah Menengah Pertama (SMP) Junior High School	9	...	8
Madrasah Tsanawiyah (MTs) Madrasah Tsanawiyah (MTs)	-	...	-
Sekolah Menengah Atas (SMA) Senior High School	6	...	6
Sekolah Menengah Kejuruan (SMK) Vocational High School	2	...	2
Madrasah Aliyah (MA) Madrasah Aliyah	-	...	-
Akademi/Perguruan Tinggi Academy/University	5	...	5

Catatan/Note: ¹ Desa pada tabel ini termasuk Unit Permukiman Transmigrasi (UPT) yang masih dibina oleh kementerian terkait/
Villages in this table include Transmigration Settlement Unit which is still fostered by the relevant ministries.

Sumber/Source: ² Badan Pusat Statistik, Pendataan Potensi Desa (Podes)/BPS-Statistics Indonesia, Village Potential Data Collecting

³ Kantor Kecamatan Ujung Pandang

Tabel 4.1.2
Table

**Jumlah Sekolah Menurut Tingkat Pendidikan di
Kecamatan Ujung Pandang, 2022/2023 dan 2023/2024**
**Number of Schools by Educational Level in Ujung Pandang
District, 2022/2023 and 2023/2024**

Tingkat Pendidikan Educational Level	Negeri/Public	Swasta/Private	Jumlah/Total
(1)	(2)	(3)	(4)
Taman Kanak-Kanak (TK) ¹ <i>Kindergarten</i> ¹	-	18	18
Raudatul Athfal (RA) ² <i>Raudatul Athfal (RA)</i> ²	-	-	-
Sekolah Dasar (SD) ⁴ <i>Elementary Schools</i> ⁴	14	16	30
Madrasah Ibtidaiyah (MI) ² <i>Madrasah Ibtidaiyah (MI)</i> ²	-	-	-
Sekolah Menengah Pertama (SMP) ⁴ <i>Junior High Schools</i> ⁴	4	14	18
Madrasah Tsanawiyah (MTs) ² <i>Madrasah Tsanawiyah (MTs)</i> ²	-	-	-
Sekolah Menengah Atas (SMA) ⁴ <i>Senior High Schools</i> ⁴	1	8	9
Sekolah Menengah Kejuruan (SMK) ⁴ <i>Vocational High Schools</i> ⁴	1	-	1
Madrasah Aliyah (MA) ² <i>Madrasah Aliyah (MA)</i> ²	-	-	-

Catatan/Note: ³Seluruh Raudatul Athfal (RA) berstatus swasta/*All Raudatul Athfal (RA) are private*

Sumber/Source: ¹Kementerian Pendidikan, Kebudayaan, Riset, dan Teknologi; <https://dapo.kemdikbud.go.id/sp>; data semester genap per tanggal 3 September 2024 /*Ministry of Education, Culture, Research, and Technology; https://dapo.kemdikbud.go.id/sp; even semester data as of 3 September 2024*

²Kementerian Agama, EMIS, data semester genap laporan sampai dengan 30 Juni 2024/*Ministry of Religious Affairs, EMIS, odd semester report data up to 30 June 2024*

⁴Kementerian Pendidikan, Kebudayaan, Riset, dan Teknologi; Sistem Data Pokok Pendidikan; data semester ganjil laporan sampai dengan 30 November 2023/*Ministry of Education, Culture, Research, and Technology; Basic Education Data System; odd semester report data up to 30 November 2023*

Tabel 4.1.3 Jumlah Guru Menurut Tingkat Pendidikan di Kecamatan Ujung Pandang, 2022/2023 dan 2023/2024
Table Number of Teachers by Educational Level in Ujung Pandang District, 2022/2023 and 2023/2024

Tingkat Pendidikan Educational Level	Negeri/Public	Swasta/Private	Jumlah/Total
(1)	(2)	(3)	(4)
Taman Kanak-Kanak (TK) ¹ Kindergarten ¹	-	64	64
Raudatul Athfal (RA) ² Raudatul Athfal (RA) ²	-	-	-
Sekolah Dasar (SD) ^{4,5} Elementary Schools ^{4,5}	233	245	478
Madrasah Ibtidaiyah (MI) ² Madrasah Ibtidaiyah (MI) ²	-	-	-
Sekolah Menengah Pertama (SMP) ^{4,5} Junior High Schools ^{4,5}	135	214	349
Madrasah Tsanawiyah (MTs) ² Madrasah Tsanawiyah (MTs) ²	-	-	-
Sekolah Menengah Atas (SMA) ^{4,5} Senior High Schools ^{4,5}	64	180	244
Sekolah Menengah Kejuruan (SMK) ^{4,5} Vocational High Schools ^{4,5}	70	-	70
Madrasah Aliyah (MA) ² Madrasah Aliyah (MA) ²	-	-	-

Catatan/Note: ³Seluruh Raudatul Athfal (RA) berstatus swasta/All Raudatul Athfal (RA) are private

⁵Jumlah guru termasuk kepala sekolah dan guru/The total of teachers including headmaster and teacher.

Sumber/Source: ¹Kementerian Pendidikan, Kebudayaan, Riset, dan Teknologi; <https://dapo.kemdikbud.go.id/sp>; data semester genap per tanggal 3 September 2024 /Ministry of Education, Culture, Research, and Technology; <https://dapo.kemdikbud.go.id/sp>; even semester data as of 3 September 2024

²Kementerian Agama, EMIS, data semester genap laporan sampai dengan 30 Juni 2024/Ministry of Religious Affairs, EMIS, odd semester report data up to 30 June 2024

⁴Kementerian Pendidikan, Kebudayaan, Riset, dan Teknologi; Sistem Data Pokok Pendidikan; data semester ganjil laporan sampai dengan 30 November 2023/Ministry of Education, Culture, Research, and Technology; Basic Education Data System; odd semester report data up to 30 November 2023

Tabel 4.1.4
Table

Jumlah Murid Menurut Tingkat Pendidikan di Kecamatan Ujung Pandang, 2022/2023 dan 2023/2024
Number of Pupils by Educational Level in Ujung Pandang District, 2022/2023 and 2023/2024

Tingkat Pendidikan Educational Level	Negeri/Public	Swasta/Private	Jumlah/Total
(1)	(2)	(3)	(4)
Taman Kanak-Kanak (TK) ¹ <i>Kindergarten</i> ¹	-	809	809
Raudatul Athfal (RA) ² <i>Raudatul Athfal (RA)</i> ²	-	-	-
Sekolah Dasar (SD) ^{4,5} <i>Elementary Schools</i> ^{4,5}	4.332	3.150	7.482
Madrasah Ibtidaiyah (MI) ² <i>Madrasah Ibtidaiyah (MI)</i> ²	-	-	-
Sekolah Menengah Pertama (SMP) ^{4,5} <i>Junior High Schools</i> ^{4,5}	2.483	2.445	4.928
Madrasah Tsanawiyah (MTs) ² <i>Madrasah Tsanawiyah (MTs)</i> ²	-	-	-
Sekolah Menengah Atas (SMA) ^{4,5} <i>Senior High Schools</i> ^{4,5}	1.191	2.702	3.893
Sekolah Menengah Kejuruan (SMK) ^{4,5} <i>Vocational High Schools</i> ^{4,5}	1.001	-	1.001
Madrasah Aliyah (MA) ² <i>Madrasah Aliyah (MA)</i> ²	-	-	-

Catatan/Note: ³ Seluruh Raudatul Athfal (RA) berstatus swasta/*All Raudatul Athfal (RA) are private*

Sumber/Source: ¹ Kementerian Pendidikan, Kebudayaan, Riset, dan Teknologi; <https://dapo.kemdikbud.go.id/sp>; data semester genap per tanggal 3 September 2024 /*Ministry of Education, Culture, Research, and Technology; https://dapo.kemdikbud.go.id/sp; even semester data as of 3 September 2024*

² Kementerian Agama, EMIS, data semester genap laporan sampai dengan 30 Juni 2024/*Ministry of Religious Affairs, EMIS, odd semester report data up to 30 June 2024*

⁴ Kementerian Pendidikan, Kebudayaan, Riset, dan Teknologi; Sistem Data Pokok Pendidikan; data semester ganjil laporan sampai dengan 30 November 2023/*Ministry of Education, Culture, Research, and Technology; Basic Education Data System; odd semester report data up to 30 November 2023*

4.2 KESEHATAN HEALTH

Tabel 4.2.1 Banyaknya Desa¹/Kelurahan yang Memiliki Sarana Kesehatan Menurut Jenis Sarana Kesehatan di Kecamatan Ujung Pandang, 2021–2023
Number of Villages¹/Subdistricts Health Facilities by Type of Health Facilities in Ujung Pandang District, 2021–2023

Jenis Sarana Kesehatan Type of Health Facilities	2021 ²	2022	2023 ³
(1)	(2)	(3)	(4)
Rumah Sakit Hospital	3	...	3
Rumah Sakit Bersalin Maternity Hospital	5	...	5
Poliklinik/Balai Pengobatan Polyclinic	3	...	6
Puskesmas Rawat Inap Public Health Center with Inpatient Care	-	...	0
Puskesmas Tanpa Rawat Inap Public Health Center without Inpatient Care	1	...	1
Apotek Pharmacy	6	...	8

Catatan/Note: ¹ Desa pada tabel ini termasuk Unit Permukiman Transmigrasi (UPT) yang masih dibina oleh kementerian terkait/
Villages in this table include Transmigration Settlement Unit which is still fostered by the relevant ministries.

Sumber/Source: ² Badan Pusat Statistik, Pendataan Potensi Desa (Podes)/BPS-Statistics Indonesia, Village Potential Data Collecting

³ Kantor Kecamatan Ujung Pandang

Tabel 4.2.2
Table

Banyaknya Warga Penderita Kekurangan Gizi Menurut Desa/Kelurahan di Kecamatan Ujung Pandang, 2023
Number of People with Malnutrition by Villages/Subdistricts in Ujung Pandang District, 2023

Desa/Kelurahan Village/Subdistrict	2023
(1)	(2)
Lae-Lae	-
Losari	-
Mangkura	-
Pisang Selatan	-
Lajangiru	-
Sawerigading	-
Maloku	-
Bulogading	-
Baru	-
Pisang Utara	-
Ujung Pandang	-

Catatan/Note: -

Sumber/Source: Kantor Kecamatan Ujung Pandang/Ujung Pandang District Office

4.3 PERUMAHAN DAN LINGKUNGAN HOUSING AND ENVIRONMENT

Tabel 4.3.1 **Banyaknya Desa¹/Kelurahan Menurut Sumber Air Minum Sebagian Besar Keluarga di Kecamatan Ujung Pandang, 2021–2023**
Table **Number of Villages¹/Subdistricts by Drinking Water Source**

Sumber Air Minum Source of Drinking Water	2021 ²	2022	2023 ³
(1)	(2)	(3)	(4)
Air Kemasan Bermerk/ <i>Branded Bottled Water</i>	-	...	-
Air Isi Ulang/ <i>Refil Water</i>	10	...	6
Leding Dengan Meteran/ <i>Metered Piped Water</i>	-	...	4
Leding Tanpa Meteran/ <i>Non Metered Piped Water</i>	-	...	-
Sumur Bor atau Pompa/ <i>Artesian Well or Pumped Water</i>	-	...	-
Sumur/ <i>Well</i>	-	...	-
Mata Air/ <i>Spring</i>	-	...	-
Sungai/Danau/Kolam/ Waduk/Situ/ Embung/Bendungan/ <i>River/Lake/Pond/ Reservoir/Dam</i>	-	...	-
Air Hujan/ <i>Rainwater</i>	-	...	-
Lainnya/ <i>Others</i>	-	...	-

Catatan/*Note*: ¹Desa pada tabel ini termasuk Unit Permukiman Transmigrasi (UPT) yang masih dibina oleh kementerian terkait/
Villages in this table include Transmigration Settlement Unit which is still fostered by the relevant ministries.

Sumber/*Source*: ²Badan Pusat Statistik, Pendataan Potensi Desa (Podes)/*BPS-Statistics Indonesia, Village Potential Data Collecting*

³Kantor Kecamatan Ujung Pandang/*Ujung Pandang District Office*

Tabel 4.3.2
Table

Banyaknya Keluarga Menurut Desa/Kelurahan dan Jenis Pengguna Listrik di Kecamatan Ujung Pandang, 2023
Number of Family by Villages/Subdistricts and Type of Electricity Consumer in Ujung Pandang District, 2023

Desa/Kelurahan <i>Village/Subdistrict</i>	Pengguna Listrik <i>Electricity Consumer</i>			Bukan Pengguna Listrik <i>Not Electricity Consumer</i>
	PLN <i>State Electricity Company</i>	Non-PLN <i>Non-State Electricity Company</i>	Jumlah Total	
(1)	(2)	(3)	(4)	(5)
Lae-Lae	552	-	552	-
Losari	232	-	232	-
Mangkura	250	-	250	-
Pisang Selatan	808	-	808	-
Lajangiru	981	-	981	-
Sawerigading	350	-	350	-
Maloku	691	-	691	-
Bulogading	592	-	592	-
Baru	300	-	300	-
Pisang Utara	1.190	-	1.190	-
Ujung Pandang	5.946	-	5.946	-

Catatan/Note: -

Sumber/Source: Kantor Kecamatan Ujung Pandang/Ujung Pandang District Office

Tabel 4.3.3 Banyaknya Desa¹/Kelurahan Menurut Sumber Penerangan Jalan Utama Desa/Kelurahan di Kecamatan Ujung Pandang, 2021–2023
Number of Villages¹/Subdistrict by Source of Villages/ Subdistricts Main Street Illumination in Ujung Pandang District, 2021–2023

Sumber Penerangan Jalan Utama Source of Main Street Illumination	2021 ²	2022	2023 ³
(1)	(2)	(3)	(4)
Listrik Pemerintah/ <i>State Electricity</i>	10	...	10
Listrik Non-Pemerintah/ <i>Non-State Electricity</i>	-	...	-
Non Listrik/ <i>Non-Electric</i>	-	...	-

Catatan/Note: ¹Desa pada tabel ini termasuk Unit Permukiman Transmigrasi (UPT) yang masih dibina oleh kementerian terkait/
Villages in this table include Transmigration Settlement Unit which is still fostered by the relevant ministries.

Sumber/Source: ²Badan Pusat Statistik, Pendataan Potensi Desa (Podes)/BPS-Statistics Indonesia, *Village Potential Data Collecting*

³Kantor Kecamatan Ujung Pandang/*Ujung Pandang District Office*

Tabel
Table 4.3.4

Banyaknya Desa¹/Kelurahan Menurut Penggunaan Fasilitas Tempat Buang Air Besar Sebagian Besar Keluarga di Kecamatan Ujung Pandang, 2021–2023
Number of Villages¹/Subdistricts by Toilet Facility Used by Majority Family in Ujung Pandang District, 2021–2023

Fasilitas Tempat Buang Air Besar Toilet Facility	2021²	2022	2023³
(1)	(2)	(3)	(4)
Jamban/Toilet			
Sendiri/Private	10	...	10
Bersama/Shared	-	...	-
Umum/Public	-	...	-
Bukan Jamban/Non-Toilet	-	...	-
Jumlah/Total	10	...	10

Catatan/Note: ¹ Desa pada tabel ini termasuk Unit Permukiman Transmigrasi (UPT) yang masih dibina oleh kementerian terkait/
Villages in this table include Transmigration Settlement Unit which is still fostered by the relevant ministries.

Sumber/Source: ² Badan Pusat Statistik, Pendataan Potensi Desa (Podes)/BPS-Statistics Indonesia, Village Potential Data Collecting

³ Kantor Kecamatan Ujung Pandang/Ujung Pandang District Office

Tabel 4.3.5 Banyaknya Desa/Kelurahan Menurut Jenis Bahan Bakar untuk Memasak yang Digunakan Sebagian Besar Keluarga di Kecamatan Ujung Pandang, 2023
Number of Villages/Subdistricts by Type of Cooking Fuel Used by Majority Family in Ujung Pandang District, 2023

Jenis Bahan Bakar untuk Memasak <i>Type of Cooking Fuel</i>	2023
(1)	(2)
Listrik/ <i>Electric</i>	-
Elpiji 5,5 kg/ <i>Blue Gas 5.5 kg-LPG</i>	-
Elpiji 12 kg/ <i>12 kg-LPG</i>	-
Elpiji 3 kg/ <i>3 kg-LPG</i>	10
Gas Kota/ <i>City Gas</i>	-
Biogas/ <i>Biogas</i>	-
Minyak Tanah/ <i>Kerosene</i>	-
Briket/ <i>Briquettes</i>	-
Arang/ <i>Charcoal</i>	-
Kayu Bakar/ <i>Firewood</i>	-
Lainnya/ <i>Others</i>	-
Jumlah/<i>Total</i>	10

Catatan/*Note*: -

Sumber/*Source*: Kantor Kecamatan Ujung Pandang/*Ujung Pandang District Office*

4.4 AGAMA DAN SOSIAL LAINNYA RELIGION AND OTHER SOCIAL AFFAIRS

Tabel 4.4.1 Jumlah Tempat Peribadatan Menurut Desa/Kelurahan di Kecamatan Ujung Pandang, 2023
Table Number of Worship Places by Villages/Subdistricts in Ujung Pandang District, 2023

Desa/Kelurahan Village/Subdistrict	Masjid Mosque	Mushola Pray Room	Gereja Protestan Protestant Church	Gereja Katholik Catholic Church	Pura Temple	Vihara
(1)	(2)	(3)	(4)	(5)	(6)	(7)
Lae-Lae	1	1	-	-	-	-
Losari	2	-	1	-	-	-
Mangkura	3	2	-	-	-	-
Pisang Selatan	2	-	4	1	-	-
Lajangiru	2	-	2	-	-	1
Sawerigading	4	1	2	1	-	-
Maloku	1	-	-	-	-	-
Bulogading	5	1	-	-	-	1
Baru	3	3	2	1	-	1
Pisang Utara	2	-	3	-	-	2
Ujung Pandang	25	8	14	3	-	5

Catatan/Note: -

Sumber/Source: Kantor Kecamatan Ujung Pandang/Ujung Pandang District Office

Tabel 4.4.2
Table

**Banyaknya Kejadian Bencana Alam Menurut Desa/
Kelurahan dan Jenis Bencana Alam di Kecamatan Ujung
Pandang, 2023**
*Number of Natural Disaster Events by Villages/Subdistricts
and Type of Natural Disaster in Ujung Pandang District,
2023*

Desa/Kelurahan <i>Village/Subdistrict</i>	Gempa Bumi <i>Earthquake</i>	Tsunami <i>Tsunami</i>	Gunung Meletus <i>Volcanic Eruption</i>	Tanah Longsor <i>Landslide</i>
(1)	(2)	(3)	(4)	(5)
Lae-Lae	-	-	-	-
Losari	-	-	-	-
Mangkura	-	-	-	-
Pisang Selatan	-	-	-	-
Lajangiru	-	-	-	-
Sawerigading	-	-	-	-
Maloku	-	-	-	-
Bulogading	-	-	-	-
Baru	-	-	-	-
Pisang Utara	-	-	-	-
Ujung Pandang	-	-	-	-

Lanjutan Tabel/*Continued Table 4.4.2*

Desa/Kelurahan Village/Subdistrict	Banjir Floods	Banjir Bandang Flash Floods	Kekeringan Drought	Kebakaran Hutan dan Lahan Forest and Land Fires
(1)	(6)	(7)	(8)	(9)
Lae-Lae	-	-	-	-
Losari	1	-	-	-
Mangkura	1	-	-	-
Pisang Selatan	1	-	-	-
Lajangiru	1	-	-	-
Sawerigading	1	-	-	-
Maloku	1	-	-	-
Bulogading	1	-	-	-
Baru	1	-	-	-
Pisang Utara	-	-	-	-
Ujung Pandang	8	-	-	-

Lanjutan Tabel/*Continued Table* 4.4.2

Desa/Kelurahan Village/Subdistrict	Angin Puyuh/ Puting Beliung/ Topan Tornado/Typhoon	Gelombang Pasang Tidal Wave	Abrasi Abrasion
(1)	(10)	(11)	(12)
Lae-Lae	-	1	-
Losari	-	-	-
Mangkura	-	-	-
Pisang Selatan	-	-	-
Lajangiru	-	-	-
Sawerigading	-	-	-
Maloku	-	-	-
Bulogading	-	-	-
Baru	-	-	-
Pisang Utara	-	-	-
Ujung Pandang	-	-	-

Catatan/*Note*: -Sumber/*Source*: Kantor Kecamatan Ujung Pandang/*Ujung Pandang District Office*

Tabel
Table 4.4.3

Banyaknya Korban Jiwa Akibat Bencana Alam Menurut Desa/Kelurahan dan Jenis Bencana Alam di Kecamatan Ujung Pandang, 2023
Number of Fatalities Due to Natural Disasters by Villages/ Subdistricts and Type of Natural Disaster in Ujung Pandang District, 2023

Desa/Kelurahan <i>Village/Subdistrict</i>	Gempa Bumi <i>Earthquake</i>	Tsunami <i>Tsunami</i>	Gunung Meletus <i>Volcanic Eruption</i>	Tanah Longsor <i>Landslide</i>
(1)	(2)	(3)	(4)	(5)
Lae-Lae	-	-	-	-
Losari	-	-	-	-
Mangkura	-	-	-	-
Pisang Selatan	-	-	-	-
Lajangiru	-	-	-	-
Sawerigading	-	-	-	-
Maloku	-	-	-	-
Bulogading	-	-	-	-
Baru	-	-	-	-
Pisang Utara	-	-	-	-
Ujung Pandang	-	-	-	-

Lanjutan Tabel/*Continued Table 4.4.3*

Desa/Kelurahan Village/Subdistrict	Banjir Floods	Banjir Bandang Flash Floods	Kekeringan Drought	Kebakaran Hutan dan Lahan Forest and Land Fires
(1)	(6)	(7)	(8)	(9)
Lae-Lae	-	-	-	-
Losari	-	-	-	-
Mangkura	-	-	-	-
Pisang Selatan	-	-	-	-
Lajangiru	-	-	-	-
Sawerigading	-	-	-	-
Maloku	-	-	-	-
Bulogading	-	-	-	-
Baru	-	-	-	-
Pisang Utara	-	-	-	-
Ujung Pandang	-	-	-	-

Lanjutan Tabel/*Continued Table* 4.4.3

Desa/Kelurahan <i>Village/Subdistrict</i>	Angin Puyuh/ Puting Beliung/ Topan <i>Tornado/Typhoon</i>	Gelombang Pasang <i>Tidal Wave</i>	Abrasi <i>Abrasion</i>
(1)	(10)	(11)	(12)
Lae-Lae	-	-	-
Losari	-	-	-
Mangkura	-	-	-
Pisang Selatan	-	-	-
Lajangiru	-	-	-
Sawerigading	-	-	-
Maloku	-	-	-
Bulogading	-	-	-
Baru	-	-	-
Pisang Utara	-	-	-
Ujung Pandang	-	-	-

Catatan/*Note*: -Sumber/*Source*: Kantor Kecamatan Ujung Pandang/*Ujung Pandang District Office*

Tabel 4.4.4
Table

Keberadaan Fasilitas/Upaya Antisipasi/Mitigasi Bencana Alam Menurut Desa/Kelurahan di Kecamatan Ujung Pandang, 2023
Existence of Facilities/Efforts for Anticipation/Mitigation of Natural Disasters by Villages/Subdistricts in Ujung Pandang District, 2023

Desa/Kelurahan <i>Village/Subdistrict</i>	Sistem Peringatan Dini Bencana Alam <i>Natural Disaster Early Warning System</i>	Sistem Peringatan Dini Khusus Tsunami <i>Tsunami Early Warning System</i>	Perlengkapan Keselamatan <i>Safety Equipment</i>
(1)	(2)	(3)	(4)
Lae-Lae	Tidak ada	Tidak ada	Tidak ada
Losari	Ada	Tidak ada	Tidak ada
Mangkura	Tidak ada	Tidak ada	Tidak ada
Pisang Selatan	Tidak ada	Bukan wilayah potensi tsunami	Tidak ada
Lajangiru	Tidak ada	Bukan wilayah potensi tsunami	Tidak ada
Sawerigading	Tidak ada	Bukan wilayah potensi tsunami	Tidak ada
Maloku	Tidak ada	Tidak ada	Tidak ada
Bulogading	Tidak ada	Tidak ada	Tidak ada
Baru	Tidak ada	Tidak ada	Tidak ada
Pisang Utara	Tidak ada	Tidak ada	Tidak ada

Lanjutan Tabel/*Continued Table 4.4.4*

Desa/Kelurahan <i>Village/Subdistrict</i>	Rambu-Rambu dan Jalur Evakuasi Bencana <i>Sign and Evacuation Route</i>	Pembuatan, Perawatan, atau Normalisasi: Sungai, Kanal, Tanggul, Parit, Drainase, Waduk, Pantai, dll <i>Manufacture, Maintenance, or Normalization: Rivers, Canals, Embankment, etc</i>
(1)	(5)	(6)
Lae-Lae	Tidak ada	Tidak ada
Losari	Tidak ada	Tidak ada
Mangkura	Tidak ada	Tidak ada
Pisang Selatan	Tidak ada	Tidak ada
Lajangiru	Tidak ada	Tidak ada
Sawerigading	Tidak ada	Tidak ada
Maloku	Tidak ada	Tidak ada
Bulogading	Tidak ada	Tidak ada
Baru	Tidak ada	Tidak ada
Pisang Utara	Tidak ada	Ada

Catatan/Note: -

Sumber/Source: Kantor Kecamatan Ujung Pandang/*Ujung Pandang District Office*

Tabel
Table 4.4.5

Banyaknya Desa/Kelurahan yang Memiliki Kelompok Kegiatan Olahraga Menurut Jenis Olahraga dan Ketersediaan Fasilitas/Lapangan Olahraga di Kecamatan Ujung Pandang, 2023
Number of Villages/Subdistricts Having Sport Activities Groups by Type of Sport and Availability of Sport Facilities/Fields in Ujung Pandang District, 2023

Jenis Olahraga <i>Type of Sport</i>	Kondisi Fasilitas/Lapangan Olahraga <i>Condition of Sport Facilities/Fields</i>			Tidak Ada Fasilitas/ Lapangan Olahraga <i>No Sport Facilities/ Fields</i>
	Baik	Rusak Sedang	Rusak Parah	
(1)	(2)	(3)	(4)	(5)
Sepak Bola/ <i>Soccer</i>	4	-	-	6
Bola Voli/ <i>Volley Ball</i>	3	-	1	6
Bulu Tangkis/ <i>Badminton</i>	3	-	-	7
Bola Basket/ <i>Basket Ball</i>	3	-	-	7
Tenis Lapangan/ <i>Court Tennis</i>	2	-	-	8
Tenis Meja/ <i>Table Tennis</i>	3	-	-	7
Futsal	1	-	-	9
Renang/ <i>Swimming</i>	3	-	-	7
Bela Diri/ <i>Martial Arts</i>	3	-	-	7
Bilyard/ <i>Billiards</i>	-	-	-	10
Fitnes, Aerobik, dll/ <i>Fitness, Aerobics, etc</i>	3	-	-	7
Lainnya/ <i>Others</i>	-	-	-	10

Catatan/*Note*: -

Sumber/*Source*: Kantor Kecamatan Ujung Pandang/*Ujung Pandang District Office*

5

PERTANIAN

AGRICULTURE

PENJELASAN TEKNIS

1. **Survei Pertanian Hortikultura (SPH)** diselenggarakan oleh Badan Pusat Statistik bekerja sama dengan Direktorat Jenderal Hortikultura, Kementerian Pertanian.
2. **Kuesioner yang digunakan dalam pengumpulan data SPH** mencakup :
 - a. SPH-SBS digunakan untuk data tanaman sayuran dan buah-buahan semusim.
 - b. SPH-BST digunakan untuk data tanaman buah-buahan dan sayuran tahunan.
 - c. SPH-TBF digunakan untuk data tanaman biofarmaka.
 - d. SPH-TH digunakan untuk data tanaman hias.
3. **Metode yang digunakan** dalam survei ini adalah metode pencacahan lengkap terhadap seluruh kecamatan di Indonesia dan dilaporkan secara rutin bulanan untuk SPH-SBS dan triwulanan untuk SPH-BST, SPH-TBF, SPH-TH oleh KCD.
4. **Tanaman sayuran dan buah-buahan semusim**
Tanaman sayuran semusim adalah tanaman sumber vitamin, garam mineral dan lain-lain yang dikonsumsi dari bagian tanaman yang berupa daun, bunga, buah, dan umbinya, yang berumur kurang dari satu tahun.
Tanaman buah-buahan semusim adalah tanaman

TECHNICAL NOTES

1. **The Agricultural Survey for Horticulture (SPH)** is carried out by the BPS-Statistics Indonesia in cooperation with the Directorate General of Horticulture, Ministry of Agriculture.
2. **The Questionnaire used to collect the Agricultural Survey for Horticulture data** are :
 - a. SPH-SBS used for data on seasonal vegetable and fruit plants.
 - b. SPH-BST used for data on annual fruit and vegetable plants.
 - c. SPH-TBF used for data on medicinal plants.
 - d. SPH-TH used for data on ornamental plants.
3. **The method used** in this survey is complete enumeration for all of subdistrict in Indonesia and reported monthly for SPH-SBS and quarterly for SPH-BST, SPH-TBF, SPH-TH by agriculture extension workers.
4. **Seasonal vegetable and fruit plants**
Seasonal vegetable plants are plants which are the sources of vitamin, mineral salt, etc, consumed from the part of the plant in the form of leaf, flower, fruit, and root with the age of less than one year.
Seasonal fruit plants are plants which are the sources of vitamin,

sumber vitamin, garam mineral, dan lain-lain yang dikonsumsi dari bagian tanaman yang berupa buah, berumur kurang dari satu tahun, tidak berbentuk pohon/rumpun tetapi menjalar dan berbatang lunak.

5. Tanaman buah-buahan dan sayuran tahunan

Tanaman buah-buahan tahunan adalah tanaman sumber vitamin, garam mineral, dan lain-lain yang dikonsumsi dari bagian tanaman yang berupa buah dan merupakan tanaman tahunan.

Tanaman sayuran tahunan adalah tanaman sumber vitamin, garam mineral, dan lain-lain yang dikonsumsi dari bagian tanaman yang berupa daun dan atau buah yang berumur lebih dari satu tahun.

6. Tanaman biofarmaka adalah tanaman yang bermanfaat untuk obat-obatan, kosmetik, dan kesehatan yang dikonsumsi atau digunakan dari bagian-bagian tanaman seperti daun, batang, buah, umbi (rimpang) ataupun akar.

7. Tanaman hias adalah tanaman yang mempunyai nilai keindahan baik bentuk, warna daun, tajuk maupun bunganya, sering digunakan untuk penghias pekarangan dan lain sebagainya.

mineral salt, etc, consumed from the part of the plant in the form of fruits. These plants are creeps with the age of less than one year.

5. Annual fruit and vegetable plants

Annual fruit plants are plants which are the sources of vitamin, contained mineral salt, etc, consumed from the part of plant in the form of fruit and more than one year of age.

Annual vegetable plants are plants which are the sources of vitamin, contained mineral salt, etc, consumed from the part of the plant in the form of vegetable and more than one year of age.

6. Medicinal plants are plants which are useful for medicine. It is consumed from part of the plant such as leaf, flower, fruit, tuber, and root.

7. Ornamental plants are plants which have a beauty value, either in shape, colour of leaf or crown of flower, and they are often used as a yard decorator.

ULASAN

Kecamatan Ujung Pandang tercatat tidak mempunyai komoditas tanaman hortikultura.

DESCRIPTION

Ujung Pandang District is recorded as having no vegetable horticulture commodities.

<https://makassarkota.bps.go.id>

Tabel 5.1 Luas Panen Tanaman Sayuran dan Buah-buahan Semusim Menurut Jenis Tanaman di Kecamatan Ujung Pandang (ha), 2020–2023
Table *Harvested Area of Seasonal Vegetables and Fruits by Kind of Plant in Ujung Pandang District (ha), 2020–2023*

Jenis Tanaman <i>Kind of Plants</i>	2020	2021	2022	2023
(1)	(2)	(3)	(4)	(5)
Sayuran/Vegetables:				
Bawang Merah/ <i>Shallots</i>	-	-	-	-
Cabai Besar/TW/Teropong <i>Chili/Big Chili</i>	-	-	-	-
Cabai Keiting <i>Curly Chili</i>	-	-	-	-
Cabai Rawit <i>Chili/Cayenne Pepper</i>	-	-	-	-
Kentang/ <i>Potato</i>	-	-	-	-
Kubis/ <i>Cabbage</i>	-	-	-	-
Tomat/ <i>Tomato</i>	-	-	-	-
Bawang Putih/ <i>Garlic</i>	-	-	-	-

Catatan/Note: ...

Sumber/Source: Badan Pusat Statistik, Statistik Pertanian Hortikultura SPH-SBS/BPS-Statistics Indonesia, *Agricultural Statistic for Horticulture SPH-SBS*

Tabel 5.2
Table

Produksi Tanaman Sayuran dan Buah-buahan Semusim Menurut Jenis Tanaman di Kecamatan Ujung Pandang (kuintal), 2020–2023
Production of Seasonal Vegetables and Fruits by Kind of Plant in Ujung Pandang District (quintal), 2020–2023

Jenis Tanaman Kind of Plants	2020	2021	2022	2023
(1)	(2)	(3)	(4)	(5)
Sayuran/Vegetables:				
Bawang Merah/ Shallots	-	-	-	-
Cabai Besar/TW/Teropong Chili/Big Chili	-	-	-	-
Cabai Keiting Curly Chili	-	-	-	-
Cabai Rawit Chili/Cayenne Pepper	-	-	-	-
Kentang/Potato	-	-	-	-
Kubis/Cabbage	-	-	-	-
Tomat/Tomato	-	-	-	-
Bawang Putih/Garlic	-	-	-	-

Catatan/Note: ...

Sumber/Source: Badan Pusat Statistik, Statistik Pertanian Hortikultura SPH-SBS/BPS-Statistics Indonesia, Agricultural Statistic for Horticulture SPH-SBS

Tabel 5.3 Luas Panen Tanaman Biofarmaka Menurut Jenis Tanaman di Kecamatan Ujung Pandang (m²), 2020–2023
Table *Harvested Area of Medicinal Plants by Kind of Plant in Ujung Pandang District (m²), 2020–2023*

Jenis Tanaman <i>Kind of Plants</i>	2020	2021	2022	2023
(1)	(2)	(3)	(4)	(5)
Jahe/ <i>Ginger</i>	-	-	-	-
Laos/Lengkuas/ <i>Galanga</i>	-	-	-	-
Kencur/ <i>East Indian Galangal</i>	-	-	-	-
Kunyit/ <i>Turmeric</i>	-	-	-	-
Lidah Buaya / <i>Aloevera</i>	-	-	-	-
Temukunci / <i>Chinese Keys</i>	-	-	-	-

Catatan/Note: ...

Sumber/Source: Badan Pusat Statistik, Statistik Pertanian Hortikultura SPH-TBF/BPS-Statistics Indonesia, *Agricultural Statistic for Horticulture SPH-TBF*

Tabel
Table 5.4

**Produksi Tanaman Biofarmaka Menurut Jenis Tanaman di
Kecamatan Ujung Pandang (kg), 2020–2023**
*Production of Medicinal Plants by Kind of Plant in Ujung
Pandang District (kg), 2020–2023*

Jenis Tanaman Kind of Plants	2020	2021	2022	2023
(1)	(2)	(3)	(4)	(5)
Jahe/Ginger	-	-	-	-
Laos/Lengkuas/Galanga	-	-	-	-
Kencur/East Indian Galangal	-	-	-	-
Kunyit/Turmeric	-	-	-	-
Lidah Buaya /Aloevera	-	-	-	-
Temukunci /Chinese Keys	-	-	-	-

Catatan/Note: ...

Sumber/Source: Badan Pusat Statistik, Statistik Pertanian Hortikultura SPH-TBF/BPS-Statistics Indonesia, Agricultural Statistic for Horticulture SPH-TBF

Tabel 5.5 Luas Panen Tanaman Hias Menurut Jenis Tanaman di Kecamatan Ujung Pandang (m²), 2020–2023
Table *Harvested Area of Ornamental Plants by Kind of Plant in Ujung Pandang District (m²), 2020–2023*

Jenis Tanaman <i>Kind of Plants</i>	2020	2021	2022	2023
(1)	(2)	(3)	(4)	(5)
Anggrek Pot/ <i>Pot Orchid</i>	-	-	-	-
Anggrek Potong/ <i>Cut Orchid</i>	-	-	-	-
Krisan/ <i>Chrysantemum</i>	-	-	-	-
Mawar/ <i>Rose</i>	-	-	-	-
Sedap Malam/ <i>Tuberose</i>	-	-	-	-
Sri Rejeki/ <i>Aglonema</i>	-	-	-	-

Catatan/Note: ...

Sumber/Source: Badan Pusat Statistik, Statistik Pertanian Hortikultura SPH-TH/BPS-Statistics Indonesia, *Agricultural Statistik for Horticulture SPH-TH*

Tabel
Table 5.6

**Produksi Tanaman Hias Menurut Jenis Tanaman di
Kecamatan Ujung Pandang (tangkai), 2020–2023**
*Production of Ornamental Plants by Kind of Plant n Ujung
Pandang District (stalks), 2020–2023*

Jenis Tanaman <i>Kind of Plants</i>	2020	2021	2022	2023
(1)	(2)	(3)	(4)	(5)
Anggrek Pot/ <i>Pot Orchid</i>	-	-	-	-
Anggrek Potong/ <i>Cut Orchid</i>	-	-	-	-
Krisan/ <i>Chrysantemum</i>	-	-	-	-
Mawar/ <i>Rose</i>	-	-	-	-
Sedap Malam/ <i>Tuberose</i>	-	-	-	-
Sri Rejeki/ <i>Aglonema</i>	-	-	-	-

Catatan/Note: ...

Sumber/Source: Badan Pusat Statistik, Statistik Pertanian Hortikultura SPH-TH/BPS-Statistics Indonesia, *Agricultural Statistik for Horticulture SPH-TH*

Tabel
Table 5.7

Produksi Buah-Buahan dan Sayuran Tahunan Menurut Jenis Tanaman di Kecamatan Ujung Pandang (kuintal), 2020–2023
Production of Annual Fruits and Vegetables by Kind of Plant in Ujung Pandang District (quintal), 2020–2023

Jenis Tanaman <i>Kind of Plants</i>	2020	2021	2022	2023
(1)	(2)	(3)	(4)	(5)
Buah–Buahan/Fruits:				
Mangga/ <i>Mango</i>	-	-	-	-
Durian/ <i>Durian</i>	-	-	-	-
Jeruk Siam/ <i>Keprok/Orange/Tangerine</i>	-	-	-	-
Pisang/ <i>Banana</i>	-	-	-	-
Pepaya/ <i>Papaya</i>	-	-	-	-
Salak/ <i>Snakefruit</i>	-	-	-	-
Rambutan / <i>Rambutan</i>	-	-	-	-

Catatan/Note: ...

Sumber/Source: Badan Pusat Statistik, Statistik Pertanian Hortikultura SPH-BST/BPS-Statistics Indonesia, Agricultural Statistic for Horticulture SPH-BST

6

<https://www.kabarkota.bps.go.id>

PARIWISATA, TRANSPORTASI, DAN KOMUNIKASI

TOURISM, TRANSPORTATION, AND COMMUNICATION

PENJELASAN TEKNIS

TECHNICAL NOTES

- | | |
|---|--|
| <p>1. Konsep dan definisi pariwisata mengikuti rekomendasi <i>United Nation World Tourism Organization</i> (UNWTO).</p> | <p>1. <i>The concept and definition of tourism</i> refers to the recommendations of the UNWTO.</p> |
| <p>2. Hotel adalah penyediaan akomodasi secara harian berupa kamar-kamar di dalam satu bangunan yang dapat dilengkapi dengan jasa pelayanan makan dan minum, kegiatan hiburan dan atau fasilitas lainnya. Hotel terdiri dari hotel berbintang dan non-bintang.</p> | <p>2. <i>Hotel</i> is a daily supply of accommodation rooms within a building which can be equipped with eating and drinking services, entertainment activities and/or other facilities. Hotel consists of a classified hotel and a non-classified hotel.</p> |
| <p>3. Telekomunikasi adalah setiap pemancaran, pengiriman, dan atau penerimaan dari setiap informasi dalam bentuk tanda-tanda, isyarat, tulisan, gambar, suara, dan bunyi melalui sistem kawat, optik, radio, atau sistem elektromagnetik lainnya.</p> | <p>3. <i>Telecommunication</i> includes every transmitting, delivering, and or receiving from every information of marking, signal, article, picture, sound, and voice through strand of wire system, optic, radio, or other electromagnetic system.</p> |
| <p>4. Jaringan telekomunikasi adalah rangkaian perangkat telekomunikasi dan kelengkapannya yang digunakan dalam berkomunikasi.</p> | <p>4. <i>Telecommunication network</i> is peripheral network of telecommunication and its equipment used in the means of telecommunication.</p> |
| <p>5. Kantor Pos adalah tempat pemberi pelayanan komunikasi tertulis dan atau surat elektronik, layanan paket, layanan logistik, layanan transaksi keuangan, dan layanan keagenan pos untuk kepentingan umum.</p> | <p>5. <i>Post Office</i> is a service provider facility of written communication and or electronic mail, parcel service, logistic services, financial transaction services, and postal services to the public.</p> |

ULASAN

Jumlah sarana akomodasi di Kecamatan Ujung Pandang cukup lengkap. Terdapat 9 dari 10 kelurahan yang memiliki hotel/penginapan untuk menunjang sarana akomodasi.

Dari bidang transportasi tercatat bahwa sebagian besar kelurahan dapat dilalui dengan menggunakan jalur darat.

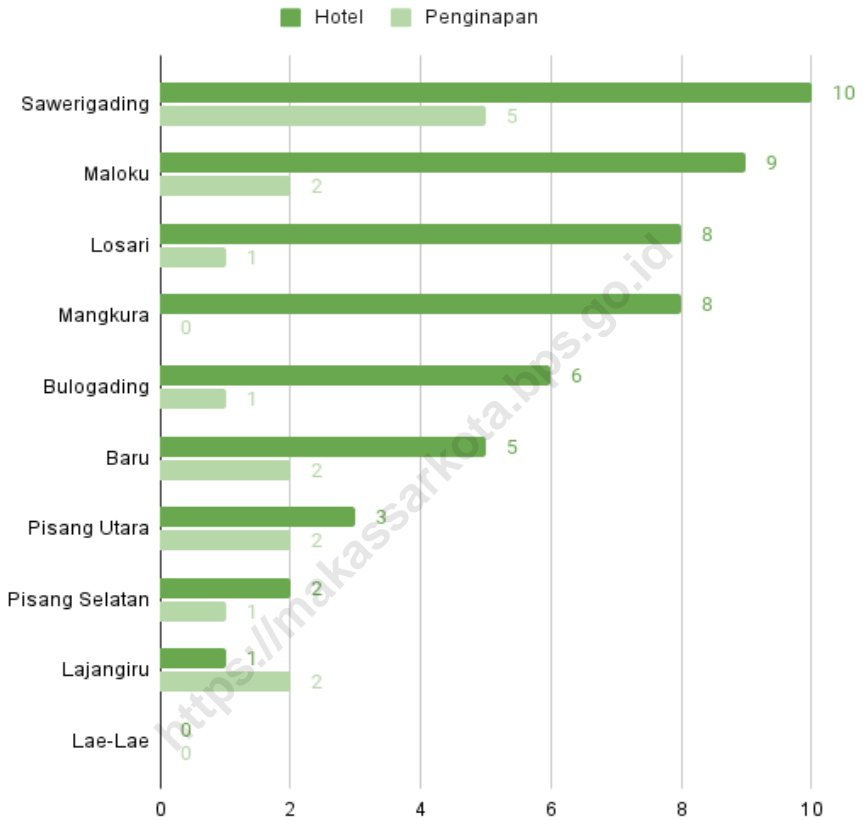
Selanjutnya, di bidang komunikasi, seluruh kelurahan di Kecamatan Ujung Pandang dapat diakses dengan sinyal yang kuat dan sangat kuat dengan menggunakan telepon seluler.

DESCRIPTION

The number of accommodation facilities in Ujung Pandang District is less complete. There are 9 out of 10 subdistricts that have hotels to support accommodation facilities.

From the transportation sector, it is noted that most of the subdistricts can be passed by using land routes.

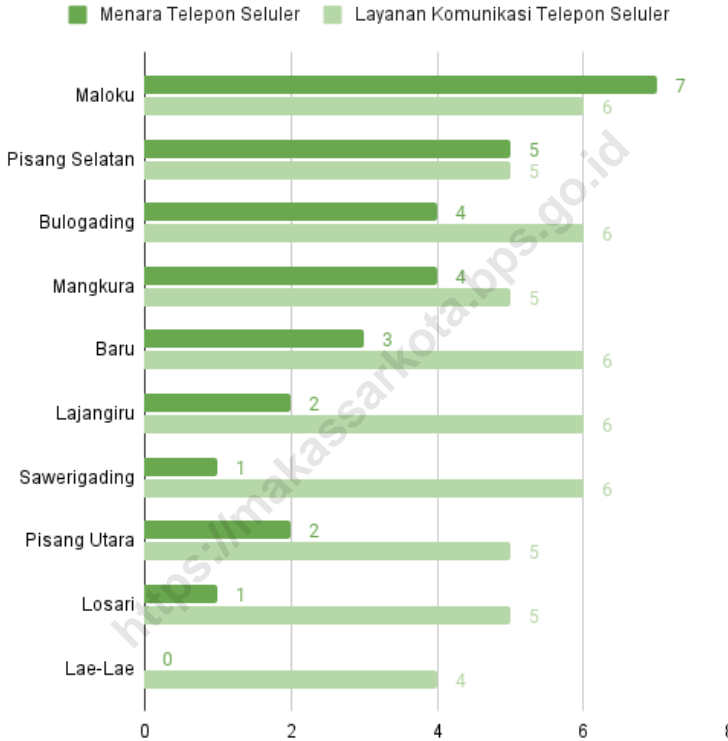
Furthermore, in the field of communication, all subdistricts in the Ujung Pandang District can be accessed with a strong and very strong signal by using a cellular phone.



Sumber/Source: Kantor Kecamatan Ujung Pandang/Ujung Pandang District Office

Gambar 6.1
Figures

Jumlah Sarana Akomodasi Menurut Desa/Kelurahan dan Jenis Akomodasi di Kecamatan Ujung Pandang, 2023
Number of Accomodation Facilities by Villages/Subdistricts and Type of Accomodation in Ujung Pandang District, 2023



Sumber/Source: Kantor Kecamatan Ujung Pandang/Ujung Pandang District Office

Gambar 6.2
Figures

Jumlah Menara Telepon Seluler dan Operator Layanan Komunikasi Telepon Seluler Menurut Desa/Kelurahan di Kecamatan Ujung Pandang, 2023
Number of Base Transceiver Station (BTS) and Cellular Phone Communication Service Operators by Villages/ Subdistricts in Ujung Pandang District, 2023

6.1 PARIWISATA TOURISM

Tabel 6.1.1 Jumlah Sarana Akomodasi Menurut Desa/Kelurahan dan Jenis Akomodasi di Kecamatan Ujung Pandang, 2023
Number of Accomodation Facilities by Villages/Subdistricts and Type of Accomodation in Ujung Pandang District, 2023

Desa/Kelurahan Village/Subdistrict	Hotel	Penginapan Inn
(1)	(2)	(3)
Lae-Lae	-	-
Losari	8	1
Mangkura	8	-
Pisang Selatan	2	1
Lajangiru	1	2
Sawerigading	10	5
Maloku	9	2
Bulogading	6	1
Baru	5	2
Pisang Utara	3	2
Ujung Pandang	52	16

Catatan/Note: -

Sumber/Source: Kantor Kecamatan Ujung Pandang/Ujung Pandang District Office

6.2 TRANSPORTASI TRANSPORTATION

Tabel
Table 6.2.1

Prasarana dan Sarana Transportasi Antardesa/Kelurahan Menurut Desa/Kelurahan di Kecamatan Ujung Pandang, 2023
Inter-Villages/Subdistrict Transportation Infrastructure and Facilities by Villages/Subdistricts in Ujung Pandang District, 2023

Desa/Kelurahan Village/Subdistrict	Jenis Prasarana Transportasi Type of Transportation Infrastructure	Keberadaan Angkutan Umum Availability of Public Transportation
(1)	(2)	(3)
Lae-Lae	Air	Ada, dengan trayek tetap
Losari	Darat	Ada, dengan trayek tetap
Mangkura	Darat	Ada, dengan trayek tetap
Pisang Selatan	Darat	Ada, dengan trayek tetap
Lajangiru	Darat	Ada, dengan trayek tetap
Sawerigading	Darat	Ada, dengan trayek tetap
Maloku	Darat	Ada, dengan trayek tetap
Bulogading	Darat	Ada, dengan trayek tetap
Baru	Darat	Ada, dengan trayek tetap
Pisang Utara	Darat	Ada, dengan trayek tetap

Lanjutan Tabel/*Continued Table 6.2.1*

Desa/Kelurahan Village/Subdistrict	Jenis Permukaan Jalan Darat Terluas Type of The Widest Road Surface	Dapat Dilalui Kendaraan Bermotor Roda 4 atau Lebih Passable by Vehicle with 4 or more Wheels
(1)	(4)	(5)
Lae-Lae	-	-
Losari	Aspal/beton	Sepanjang tahun
Mangkura	Aspal/beton	Sepanjang tahun
Pisang Selatan	Aspal/beton	Sepanjang tahun
Lajangiru	Aspal/beton	Sepanjang tahun
Sawerigading	Aspal/beton	Sepanjang tahun
Maloku	Aspal/beton	Sepanjang tahun
Bulogading	Aspal/beton	Sepanjang tahun
Baru	Aspal/beton	Sepanjang tahun
Pisang Utara	Aspal/beton	Sepanjang tahun

Catatan/Note: -

Sumber/Source: Kantor Kecamatan Ujung Pandang/Ujung Pandang District Office

6.3 KOMUNIKASI COMMUNICATION

Tabel 6.2.2 Keberadaan Kantor Pos/Pos Pembantu/Rumah Pos, Pos Keliling, dan Perusahaan/Agen Jasa Ekspedisi Swasta Menurut Desa/Kelurahan di Kecamatan Ujung Pandang, 2023
Number of Post Office/Subsidiary of Post Office, Mobile Portal Service, Private Expedition Service Company by Villages/Subdistricts in Ujung Pandang District, 2023

Desa/Kelurahan Village/Subdistrict	Kantor Pos/Pos Pembantu/Rumah Pos Post Office/Subsidiary of Post Office	Pos Keliling Mobile Portal Service	Perusahaan/Agen Jasa Ekspedisi Swasta Private Expedition Service Company
(1)	(2)	(3)	(4)
Lae-Lae	Tidak ada	Tidak ada	Tidak ada
Losari	Tidak ada	Tidak ada	Tidak ada
Mangkura	Tidak ada	Tidak ada	Tidak ada
Pisang Selatan	Tidak ada	Ada	Beroperasi
Lajangiru	Beroperasi	Ada	Beroperasi
Sawerigading	Tidak ada	Ada	Beroperasi
Maloku	Beroperasi	Ada	Beroperasi
Bulogading	Beroperasi	Ada	Beroperasi
Baru	Tidak beroperasi	Ada	Beroperasi
Pisang Utara	Tidak ada	Tidak ada	Beroperasi

Catatan/Note: -

Sumber/Source: Kantor Kecamatan Ujung Pandang/Ujung Pandang District Office

Tabel
Table 6.3.1

Jumlah Menara Telepon seluler dan Operator Layanan Komunikasi Telepon Seluler Menurut Desa/Kelurahan di Kecamatan Ujung Pandang, 2023
Number of Base Transceiver Station (BTS) and Cellular Phone Communication Service Operators by Villages/ Subdistricts in Ujung Pandang District, 2023

Desa/Kelurahan Village/Subdistrict	Jumlah Menara Telepon seluler Number of Base Transceiver Station (BTS)	Jumlah Operator Layanan Komunikasi Telepon Seluler Cellular Phone Communication Service Operators
(1)	(2)	(3)
Lae-Lae	-	4
Losari	1	5
Mangkura	4	5
Pisang Selatan	5	5
Lajangiru	2	6
Sawerigading	1	6
Maloku	7	6
Bulogading	4	6
Baru	3	6
Pisang Utara	2	5
Ujung Pandang	29	54

Catatan/Note: -

Sumber/Source: Kantor Kecamatan Ujung Pandang/Ujung Pandang District Office

Tabel
Table 6.3.2

**Kekuatan Sinyal Telepon Seluler dan Jenis Sinyal Internet
Telepon Seluler Menurut Desa/Kelurahan di Kecamatan
Ujung Pandang, 2023**
*The Strength of Cellular Phone Signal by Villages/
Subdistricts in Ujung Pandang District, 2023*

Desa/Kelurahan Village/Subdistrict	Kekuatan Sinyal Telepon Seluler The Strength of Cellular Phone Signal	Jenis Sinyal Internet Telepon Seluler Type of Cellular Phone Signal
(1)	(2)	(3)
Lae-Lae	Lemah	5G/4G/LTE
Losari	Sangat kuat	5G/4G/LTE
Mangkura	Kuat	5G/4G/LTE
Pisang Selatan	Sangat kuat	5G/4G/LTE
Lajangiru	Sangat kuat	5G/4G/LTE
Sawerigading	Sangat kuat	5G/4G/LTE
Maloku	Sangat kuat	5G/4G/LTE
Bulogading	Sangat kuat	5G/4G/LTE
Baru	Sangat kuat	5G/4G/LTE
Pisang Utara	Sangat kuat	5G/4G/LTE

Catatan/Note: -

Sumber/Source: Kantor Kecamatan Ujung Pandang/Ujung Pandang District Office

7

<https://www.kastarkota.bps.go.id>

PERBANKAN, KOPERASI, DAN PERDAGANGAN *BANKING, COOPERATIVES, AND TRADES*

PENJELASAN TEKNIS

1. **Koperasi** adalah badan usaha yang beranggotakan orang seorang atau badan hukum koperasi dengan melandaskan kegiatannya berdasarkan prinsip koperasi sekaligus sebagai gerakan ekonomi rakyat yang berdasar atas asas kekeluargaan.
2. **Jenis Koperasi** yang ada di Kota Makassar antara lain:
 - a. Koperasi Unit Desa (KUD)
 - b. KPR
 - c. Koperasi Karyawan (KOPKAR)
 - d. Koperasi Pegawai Negeri (KPN)
 - e. Koperasi Tani
 - f. Koperasi Serba Usaha (KSU)
 - g. Koperasi Simpan Pinjam (KSP)
 - h. Kop. Pesantren (Kopontren)
 - i. Koperasi TNI/Polri
 - j. KSP Cabang

TECHNICAL NOTES

1. **Cooperative** is an establishment that its members are people or establishments with legal status of cooperative and its activities based on people economic movement.
2. **These are Types of Cooperative** mainly used in Makassar Municipality:
 - a. Koperasi Unit Desa (KUD)
 - b. KPR
 - c. Koperasi Karyawan (KOPKAR)
 - d. Koperasi Pegawai Negeri (KPN)
 - e. Koperasi Tani
 - f. Koperasi Serba Usaha (KSU)
 - g. Koperasi Simpan Pinjam (KSP)
 - h. Koperasi Pesantren (Kopontren)
 - i. Koperasi TNI/Polri
 - j. KSP Cabang

ULASAN

Jumlah sarana lembaga keuangan di Kecamatan Ujung Pandang terdiri dari 17 unit bank umum pemerintah dan 18 unit bank swasta.

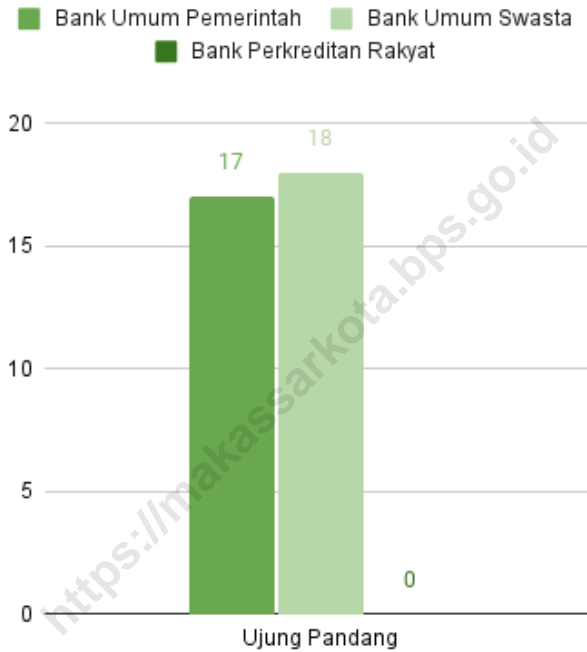
Selanjutnya, sarana perdagangan di Kecamatan Ujung Pandang terdapat 28 kelompok pertokoan, 2 pasar dengan bangunan permanen, 43 minimarket/supermarket, dan 112 restoran/rumah makan.

DESCRIPTION

The number of financial institution facilities in Ujung Pandang Subdistrict consists of 17 units of government commercial banks and 18 units of private banks.

Furthermore, trading facilities in Ujung Pandang District have 28 groups of shopping complex, 2 markets with permanent buildings, 43 minimarkets/supermarkets, and 112 restaurant/ food stall.

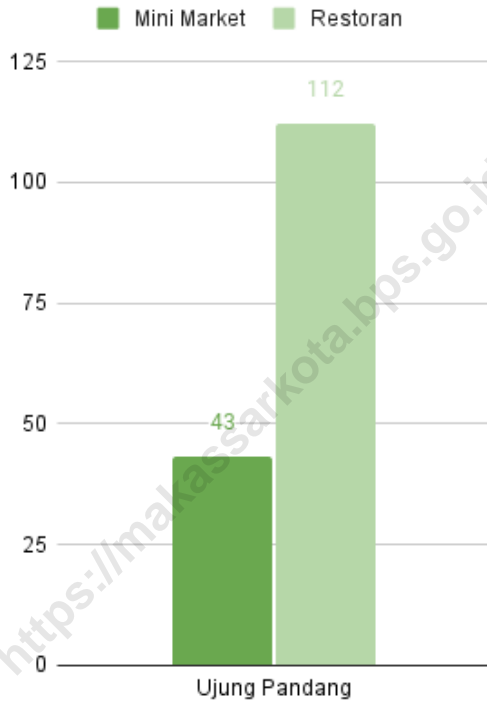
<https://makassarkota.go.id>



Sumber/Source: Kantor Kecamatan Ujung Pandang/Ujung Pandang District Office

Gambar 7.1
Figures

Banyaknya Sarana Lembaga Keuangan Bank Menurut Jenis Bank di Kecamatan Ujung Pandang, 2023
Number of Bank by Type of Bank in Ujung Pandang District, 2023



Sumber/Source: Kantor Kecamatan Ujung Pandang/Ujung Pandang District Office

Gambar 7.2
Figures

Banyaknya Mini Market dan Restoran di Kecamatan Ujung Pandang, 2023
Number of Super Market and Restaurant in Ujung Pandang District, 2023

Tabel 7.1
Table

Banyaknya Sarana Lembaga Keuangan Bank Menurut Desa/Kelurahan dan Jenis Bank di Kecamatan Ujung Pandang, 2023
Number of Bank by Villages/Subdistricts and Type of Bank in Ujung Pandang District, 2023

Desa/Kelurahan Village/Subdistrict	Bank Umum Pemerintah Government Bank	Bank Umum Swasta Private Bank	Bank Perkreditan Rakyat (BPR) Rural Bank
(1)	(2)	(3)	(4)
Lae-Lae	-	-	-
Losari	2	1	-
Mangkura	3	5	-
Pisang Selatan	-	-	-
Lajangiru	-	-	-
Sawerigading	1	5	-
Maloku	-	-	-
Bulogading	6	4	-
Baru	3	2	-
Pisang Utara	2	1	-
Ujung Pandang	17	18	-

Catatan/Note: -

Sumber/Source: Kantor Kecamatan Ujung Pandang/Ujung Pandang District Office

Tabel 7.2
Table

**Banyaknya Koperasi Aktif Menurut Menurut Desa/
Kelurahan dan Jenis Koperasi di Kecamatan Ujung
Pandang, 2023**
*Number of Cooperative by Villages/Subdistricts and Type of
Cooperative in Ujung Pandang District, 2023*

Desa/Kelurahan <i>Village/Subdistrict</i>	Koperasi Unit Desa (KUD) <i>Village Cooperative Unit</i>	Koperasi Industri Kecil dan Kerajinan Rakyat (Kopinkra) <i>Small Industry and Citizen Handicraft Cooperative</i>
(1)	(2)	(3)
Lae-Lae	-	-
Losari	-	-
Mangkura	-	-
Pisang Selatan	-	-
Lajangiru	-	-
Sawerigading	-	-
Maloku	-	-
Bulogading	-	-
Baru	-	-
Pisang Utara	-	-
Ujung Pandang	-	-

Lanjutan Tabel/*Continued Table 7.2*

Desa/Kelurahan Village/Subdistrict	Koperasi Simpan Pinjam (Kospin) Savings and Loan Cooperative	Koperasi Lainnya Other Cooperative
(1)	(4)	(5)
Lae-Lae	-	-
Losari	-	-
Mangkura	-	-
Pisang Selatan	-	-
Lajangiru	-	-
Sawerigading	-	-
Maloku	-	-
Bulogading	-	-
Baru	-	-
Pisang Utara	-	-
Ujung Pandang	-	-

Catatan/Note: -

Sumber/Source: Kantor Kecamatan Ujung Pandang/*Ujung Pandang District Office*

Tabel
Table 7.3

Banyaknya Sarana Perdagangan Menurut Desa/Kelurahan dan Jenis Sarana Perdagangan di Kecamatan Ujung Pandang, 2023
Number of Trade Facilities by Villages/Subdistricts and Type of Trade Facilities in Ujung Pandang District, 2023

Desa/Kelurahan Village/Subdistrict	Kelompok Pertokoan Shopping Complexs	Pasar dengan Bangunan Permanen Markets in Permanent Building	Pasar dengan Bangunan Semi Permanen Market in Semi Permanent Building
(1)	(2)	(3)	(4)
Lae-Lae	-	-	-
Losari	-	-	-
Mangkura	4	-	-
Pisang Selatan	3	-	-
Lajangiru	3	1	-
Sawerigading	2	-	-
Maloku	3	-	-
Bulogading	5	1	-
Baru	3	-	-
Pisang Utara	5	-	-
Ujung Pandang	28	2	-

Lanjutan Tabel/*Continued Table 7.3*

Desa/Kelurahan Village/Subdistrict	Pasar tanpa Bangunan Market without Permanent Building	Mini Market/ Swalayan/ Supermarket Mini Market/Swalayan/ Supermarket	Restoran/ Rumah Makan Restaurant/ Food Stall
(1)	(5)	(6)	(7)
Lae-Lae	-	-	-
Losari	-	6	15
Mangkura	-	4	28
Pisang Selatan	-	3	5
Lajangiru	-	2	4
Sawerigading	-	1	11
Maloku	-	9	9
Bulogading	-	9	18
Baru	-	7	18
Pisang Utara	-	2	4
Ujung Pandang	-	43	112

Catatan/Note: -

Sumber/Source: Kantor Kecamatan Ujung Pandang/*Ujung Pandang District Office*

DAFTAR PUSTAKA/BIBLIOGRAPHY

- Direktorat Jenderal Hortikultura & Badan Pusat Statistik. 2022. *Pedoman Statistik Pertanian Hortikultura (SPH)*. Jakarta: Kementerian Pertanian.
- Direktorat Statistik Ketahanan Sosial. 2021. *Buku 3: Konsep dan Definisi Podes 2021*. Jakarta: Badan Pusat Statistik.

<https://makassarkota.bps.go.id>

ST 2023
SENSUS PERTANIAN
CENSUS OF AGRICULTURE

BerAKHLAK
Berorientasi Pelayanan Akuntabel Kompeten
Harmonis Loyal Adaptif Kolaboratif

**# bangga
melayani
bangsa**

DATA

MENCERDASKAN BANGSA

Enlighten The Nation



BADAN PUSAT STATISTIK KOTA MAKASSAR

BPS-STATISTICS OF MAKASSAR MUNICIPALITY

Jl. Prof. Abdurrahman Basalamah I, Kel. Karampuang,

Kecamatan Panakkukang, Kota Makassar

Telp: (0411) 442698; Email: bps7371@bps.go.id;

Homepage: <https://makassarkota.bps.go.id>