



KATALOG BPS : 1403.1705.031

KECAMATAN ILIR TALO DALAM ANGKA

ILIR TALO DISTRICT IN FIGURES

2014



BADAN PUSAT STATISTIK KABUPATEN SELUMA

KECAMATAN ILIR TALO DALAM ANGKA 2014 ***ILIR TALO DISTRICT IN FIGURES 2014***

Nomor Publikasi / *Publication Number* : 17050.1407

Katalog BPS / *BPS Catalog* : 1102001.1705031

Ukuran Buku / *Books Size* : 21 x 15 cm

Jumlah Halaman / *Number of Pages* : 40 halaman

Naskah / *Manuscript* : BPS Kabupaten Seluma / *Statistics of Seluma Regency*
Penyunting / *Editor* : BPS Kabupaten Seluma / *Statistics of Seluma Regency*

Gambar dan Grafik / *Charts* :
Koordinator Statistik Kecamatan
District Statistics Coordinator

Gambar Kulit / *Cover Design* :
Koordinator Statistik Kecamatan
District Statistics Coordinator

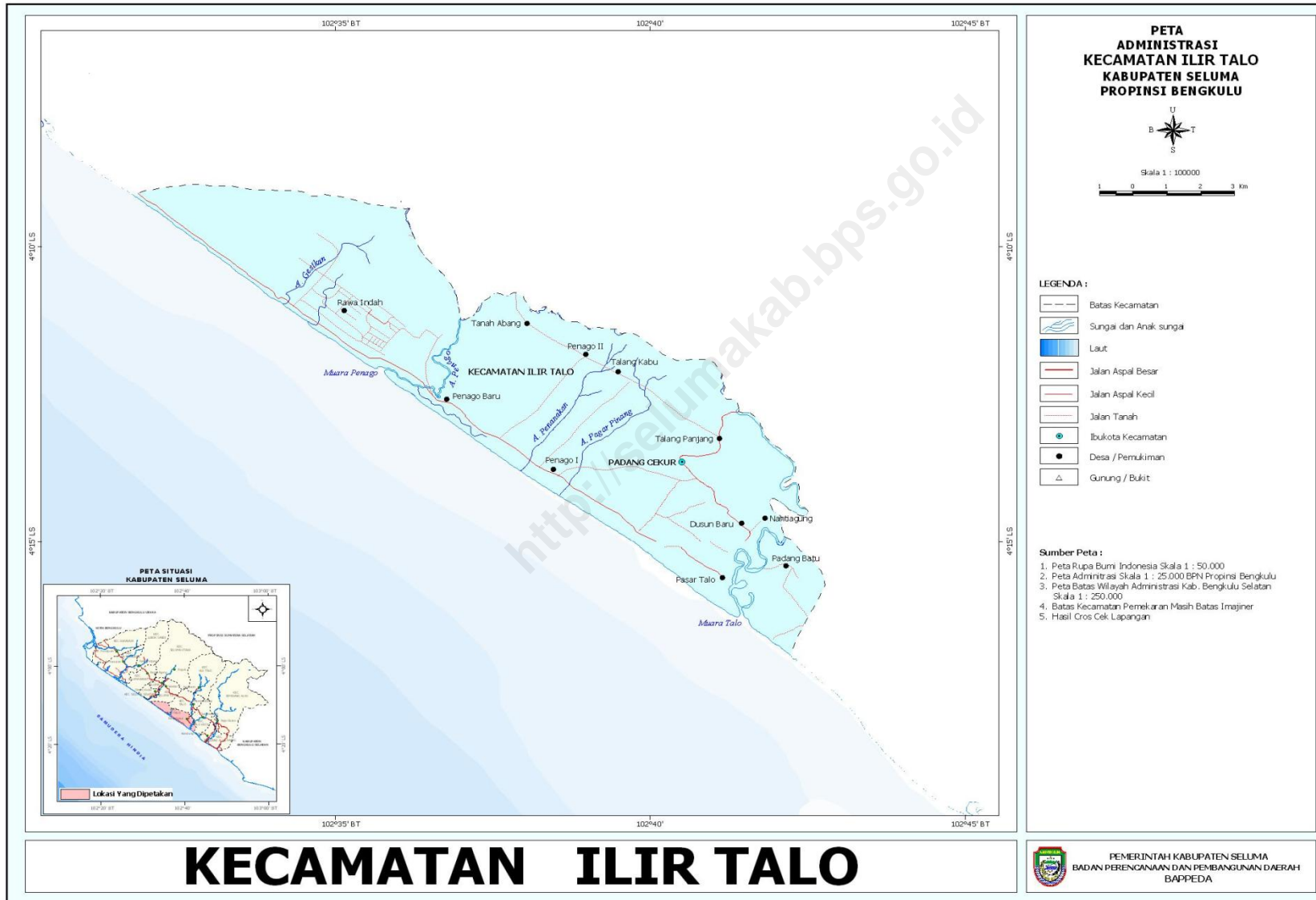
Diterbitkan / *Published by* :
Badan Pusat Statistik Kabupaten Seluma
Statistics of Seluma Regency

Dicetak Oleh / *Printed by*:

Boleh Dikutip dengan Menyebut Sumbernya
May be Cited With Reference to the Source

Sumber : Kecamatan Ilir Talo Dalam Angka 2014, BPS Kabupaten Seluma

Peta Kecamatan Ilir Talu



KATA PENGANTAR

CAMAT KECAMATAN ILIR TALO

Puji dan syukur kita panjatkan kehadirat Allah SWT karena atas berkat rahmat dan hidayah-Nya kita berhasil menerbitkan Publikasi Statistik Kecamatan Ilir Talo Dalam Angka 2014.

Dalam arus pembangunan dan kemajuan dewasa ini, kebutuhan data statistik mengenai keadaan wilayah kecamatan baik data kuantitatif maupun data kualitatif sangat diperlukan. Sehingga data statistik dapat digunakan sebagai dasar perencanaan pembangunan.

Akhirnya pada kesempatan ini, saya mengharapkan kepada semua Dinas/Instansi dalam Kecamatan Ilir Talo untuk dapat menyampaikan data secara lengkap yang berkenaan dengan kegiatan masing-masing demi kesempurnaan publikasi statistik di masa mendatang. Atas kerjasama yang baik, saya mengucapkan terima kasih.

Demikianlah semoga Allah selalu memberkahi kita dalam setiap usaha untuk memperlancar jalannya pembangunan di Kecamatan Ilir Talo, Amin.

Tais, Oktober 2014
Camat Kecamatan Ilir Talo

SAPARUDIN, S.Sos, M.Si
NIP.

KATA PENGANTAR

KOORDINATOR STATISTIK KECAMATAN ILIR TALO

Dengan mengucapkan Syukur Alhamdulillah, Publikasi Statistik Kecamatan Ilir Talo Dalam Angka (KDA) 2014 dapat diterbitkan. Publikasi ini merupakan penerbitan lanjutan dan secara rutin akan kembali diterbitkan oleh Koordinator Statistik Kecamatan (KSK) bekerja sama dengan semua Dinas/Instansi terkait.

Dalam penyusunan publikasi ini, kami telah berusaha semaksimal mungkin untuk memberikan tema yang sama dengan publikasi sebelumnya. Sehingga kami mengharapkan pada pemakai data statistik untuk dapat mengikuti perkembangannya setiap tahun dan bagi penyumbang data untuk menyusun, menyiapkan data sesuai dengan tabel-tabel yang ada demi kelanjutan di masa mendatang.

Data statistik yang disajikan dalam publikasi ini dihimpun sebagian besar bersumber dari Dinas/Instansi dan Badan serta Lembaga Swasta dalam Kabupaten Seluma, dan ditambah dari kegiatan pengumpulan/pengolahan data oleh Badan Pusat Statistik Kabupaten Seluma.

Berkenaan dengan itu, kami mengucapkan terima kasih dan penghargaan yang setinggi-tingginya kepada semua pihak yang telah membantu sehingga penyusunan publikasi ini dapat dilakukan tepat pada waktunya.

Kritik dan saran yang bersifat membangun demi perbaikan publikasi ini akan kami terima dengan senang hati. Semoga publikasi ini dapat bermanfaat sebagaimana yang kita harapkan.

Tais, Oktober 2014

Koordinator Statistik Kecamatan Ilir Talo

Ipa Romika, S.Si

NIP. 19860522 201003 2 001

DAFTAR ISI

CONTENTS

	Halaman
Halaman Katalog	i
Peta Kecamatan Ilir Talo	ii
Kata Sambutan Camat Kecamatan Ilir Talo	iii
Kata Pengantar Koordinator Statistik Kecamatan Ilir Talo	iv
Daftar Isi	v
Daftar Tabel	vi
Daftar Gambar	ix
Profil Kecamatan Ilir Talo 2013	1
1 Keadaan Geografi	5
2 Pemerintahan	6
3 Penduduk dan Transmigrasi	
3.1 Penduduk	7
3.2 Transmigrasi	9
4 Sosial	
4.1 Pendidikan	10
4.2 Kesehatan	17
4.3 Agama	21
4.4 Sosial Lainnya	24
5 Pertanian	
5.1 Perkebunan	27
5.2 Perikanan	28
6 Pertambangan	31

DAFTAR TABEL

Tabel	Judul	Halaman
Bab 1 Keadaan Geografi		
1.1	Nama-nama Ibukota dan Luas Wilayah Kecamatan di Kabupaten Seluma Tahun 2013	5
Bab 2 Pemerintahan		
2.1	Pembagian Daerah Administrasi di Kecamatan Ilir Talo Tahun 2008 - 2013	6
Bab 3 Penduduk dan Transmigrasi		
3.1 Penduduk		
3.1.1	Jumlah Penduduk Menurut Jenis Kelamin di Kecamatan Ilir Talo Tahun 2011 - 2013	7
3.1.2	Jumlah Penduduk Kecamatan Ilir Talo dan Kabupaten Seluma Tahun 2011 - 2013	8
3.2 Transmigrasi		
3.2.1	Data Penempatan Transmigrasi Kecamatan Ilir Talo Sejak Tahun 1970 – 2013	9
Bab 4 Sosial		
4.1 Pendidikan		
4.1.1	Jumlah Sekolah, Murid, dan Guru Taman Kanak-kanak di Kecamatan Ilir Talo Tahun 2010/2011 – 2013/2014	10
4.1.2	Jumlah Sekolah, Murid, dan Guru Sekolah Dasar di Kecamatan Ilir Talo Tahun 2010/2011 – 2013/2014	11
4.1.3	Jumlah Sekolah, Murid, dan Guru MI di Kecamatan Ilir Talo Tahun 2011/2012 - 2013/2014	12
4.1.4	Jumlah Sekolah, Murid, dan Guru Sekolah Lanjutan Tingkat Pertama di Kecamatan Ilir Talo Tahun 2010/2011 – 2013/2014	13

4.1.5	Jumlah Sekolah, Murid, dan Guru MTs di Kecamatan Ilir Talo Tahun 2011/2012 – 2013/2014	14
4.1.6	Jumlah Sekolah, Murid, dan Guru SMP Satu Atap di Kecamatan Ilir Talo Tahun 2009/2010 – 2013/2014	15
4.1.7	Jumlah Sekolah, Murid, dan Guru Sekolah Menengah Umum di Kecamatan Ilir Talo Tahun 2010/2011 – 2013/2014	16
4.2 Kesehatan		
4.2.1	Banyaknya Fasilitas Kesehatan di Kecamatan Ilir Talo Tahun 2010 - 2013	17
4.2.2	Banyaknya PPKBD, Sub PPKBD, Klinik KB, dan UPPKS di Kecamatan Ilir Talo Tahun 2009 – 2013*)	18
4.2.3	Banyaknya Bayi Lahir di Kecamatan Ilir Talo Tahun 2009 – 2013	19
4.2.4	Banyaknya Pasangan Usia Subur (PUS), Akseptor Aktif dan Akseptor Baru di Kecamatan Ilir Talo Tahun 2007 – 2013*)	20
4.3 Agama		
4.3.1	Banyaknya Tempat Peribadatan Umat Beragama di Kecamatan Ilir Talo Tahun 2013	21
4.3.2	Jumlah Nikah Dan Talak di Kecamatan Ilir Talo Tahun 2010 – 2013	22
4.3.3	Banyaknya Calon Jemaah Haji di Kecamatan Ilir Talo Tahun 2008 – 2013	23
4.4 Sosial Lainnya		
4.4.1	Bencana Alam yang Terjadi di Kecamatan Ilir Talo Tahun 2009 - 2013	24
4.4.2	Jumlah Penyandang Masalah Kesejahteraan Sosial di Kecamatan Ilir Talo Tahun 2009 – 2013*)	25
4.4.3	Banyaknya Penyandang Masalah Kesejahteraan (PMKS) dan Potensi Sumber Kesejahteraan Sosial (PSKS) di Kecamatan Ilir Talo Tahun 2009 - 2013	26

Bab 5 Pertanian

5.1 Perkebunan

- 5.1.1 Profil Perkebunan Rakyat (Ha) di Kecamatan Ilir Talo Tahun 2010 - 2013 27

5.2 Perikanan

- 5.2.1 Produksi Perikanan Budidaya (Ton) di Kecamatan Ilir Talo Tahun 2009 – 2013*) 28
- 5.2.2 Data Potensi Lahan Tambak di Kecamatan Ilir Talo Tahun 2009 – 2013*) 29
- 5.2.3 Produksi Perikanan Tangkap (Ton) di Kecamatan Ilir Talo Tahun 2013*) 30

Bab 6 Pertambangan

6.1 Pertambangan

- 6.1.1 Daftar Pemegang Kuasa Pertambangan di Kecamatan Ilir Talo Tahun 2013 31

DAFTAR GAMBAR

Gambar	Judul	Halaman
Gambar 2.1	Jumlah Penduduk Kecamatan Ilir Talo Tahun 2011 – 2013	1
Gambar 3.1	Jumlah Murid Sekolah di Kecamatan Ilir Talo Tahun Ajaran 2013/2014	2
Gambar 3.2	Jumlah Bayi Lahir di Kecamatan Ilir Talo Tahun 2009-2013	3
Gambar 4.1	Profil Perkebunan Rakyat (Ha) di Kecamatan Ilir Talo	4

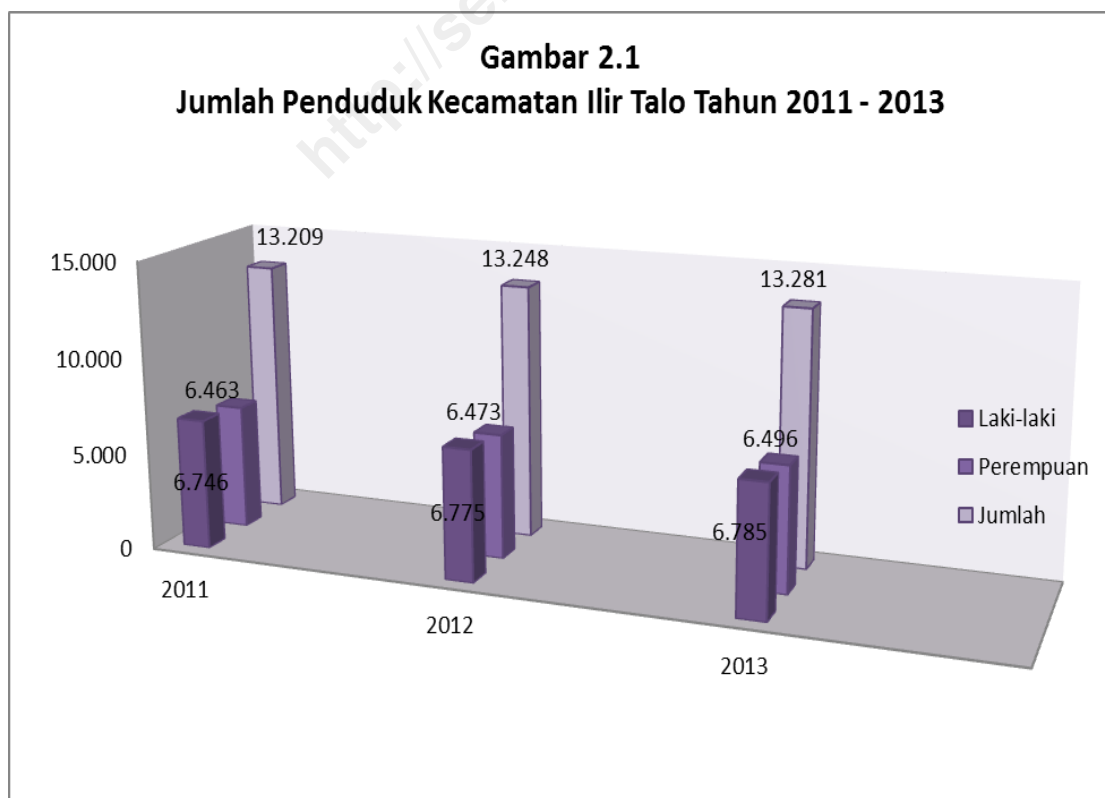
PROFIL KECAMATAN ILIR TALO 2013

1. Keadaan Geografi

Kecamatan Ilir Talo memiliki luas wilayah 13.138 Ha atau 5,47 persen dari luas Kabupaten Seluma. Kecamatan Ilir Talo terdiri dari 15 desa yaitu desa Dusun Baru, Padang Batu, Penago I, Penago Baru, Rawa Indah, Tanah Abang, Penago II, Talang Kabu, Talang Panjang, Padang Cekur, Nanti Agung, Pasar Talo, Margo Sari, Paluwah Terap dan Mekar Sari.

2. Penduduk

Pada tahun 2011, jumlah penduduk Kecamatan Ilir Talo adalah 13.209 jiwa, yang terdiri dari 6.746 penduduk laki-laki dan 6.463 penduduk perempuan. Pada tahun 2012, jumlah penduduk Kecamatan Ilir Talo naik menjadi 13.248 jiwa yang terdiri dari 6.775 penduduk laki-laki dan 6.473 penduduk perempuan. Selanjutnya pada tahun 2013, jumlah penduduk Kecamatan Ilir Talo naik lagi 13.281 jiwa yang terdiri dari 6.785 penduduk laki-laki dan 6.496 penduduk perempuan.

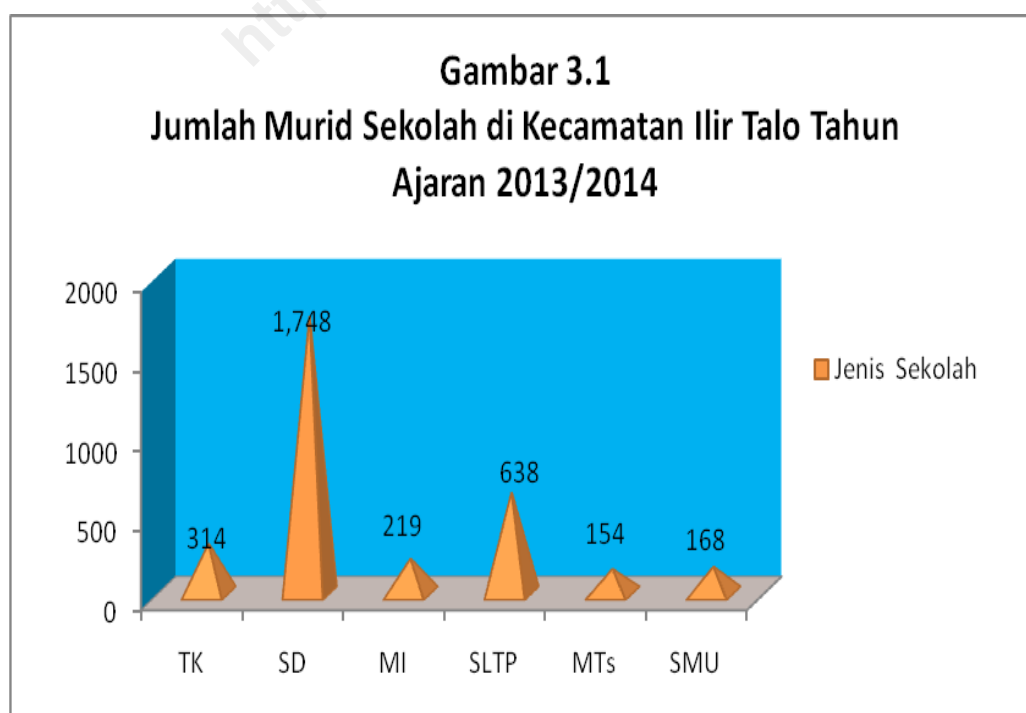


3. Sosial

3.1 Pendidikan

Seiring dengan perkembangan zaman, maka dunia pendidikan menjadi hal yang sangat perlu untuk diperhatikan. Sekolah yang baik sudah selayaknya memiliki sarana dan prasarana memadai yang menunjang pendidikan. Selain itu, kuantitas dan kualitas dari tenaga pengajar juga sangat berperan demi terwujudnya peningkatan mutu pendidikan yang lebih baik.

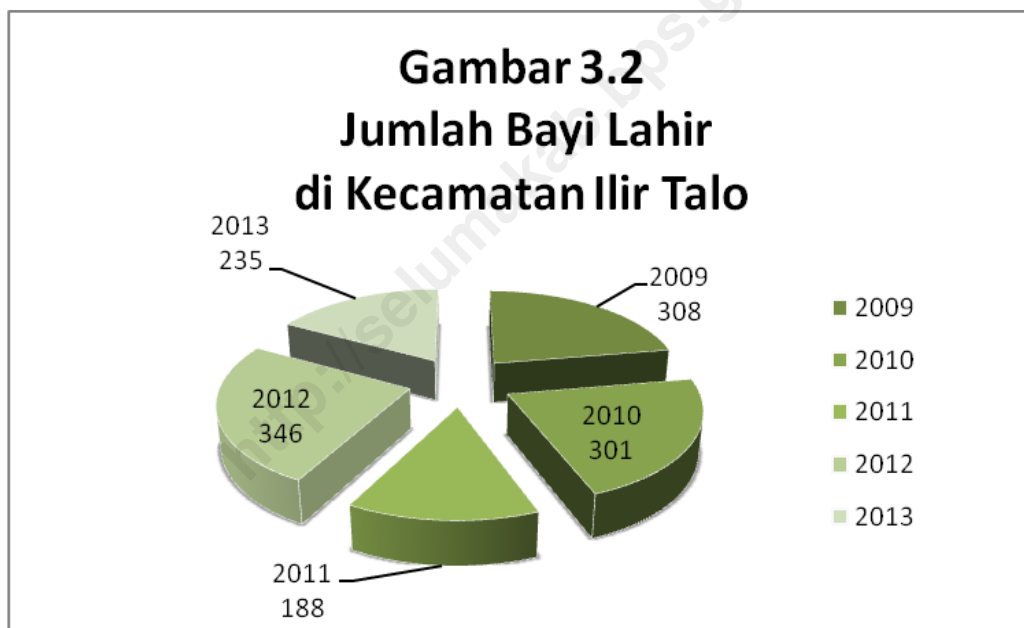
Kecamatan Ilir Talo pada tahun ajaran 2013/2014 memiliki jumlah murid di Taman Kanak-kanak sebanyak 314 murid di 12 sekolah. Pada jenjang Sekolah Dasar (SD) terdapat 1.748 murid di 11 sekolah dengan 109 orang guru, sedangkan di Madrasah Ibtidaiyah (MI) terdapat 219 murid yang hanya ada di 1 sekolah dengan 15 orang guru. Pada jenjang Sekolah Lanjutan Tingkat Pertama (SLTP) terdapat 638 murid di 3 sekolah dengan jumlah guru sebanyak 34 orang, sedangkan di Madrasah Tsanawiyah (MTs) terdapat 154 murid yang hanya ada di 1 sekolah dengan 14 orang guru. Untuk sekolah SMP Satu Atap sudah tidak ada lagi pada tahun 2012. Selanjutnya pada jenjang Sekolah Menengah Umum (SMU) hanya ada 1 sekolah dengan jumlah murid dan guru masing-masing sebanyak 168 orang dan 13 orang.



3.2 Kesehatan

Pada tahun 2013 Kecamatan Ilir Talo memiliki 2 buah puskesmas dan 4 puskesmas pembantu (pustu).

Pada Gambar 3.2 dapat dilihat bahwa jumlah bayi lahir di Kecamatan Ilir Talo selama periode tahun 2009 sampai dengan tahun 2012 mengalami perubahan naik turun yang signifikan. Pada tahun 2009 tercatat ada 308 bayi yang lahir, kemudian pada tahun 2010 terjadi penurunan jumlah bayi yang lahir dan tercatat sejumlah 301 bayi. Pada tahun 2011, jumlah bayi yang lahir semakin menurun dan jumlahnya hanya 188 bayi. Namun pada tahun berikutnya yaitu tahun 2012 jumlahnya naik secara drastis hingga mencapai 346 bayi yang lahir. Selanjutnya, pada tahun 2013 jumlah bayi yang lahir kembali menurun menjadi 235 bayi.



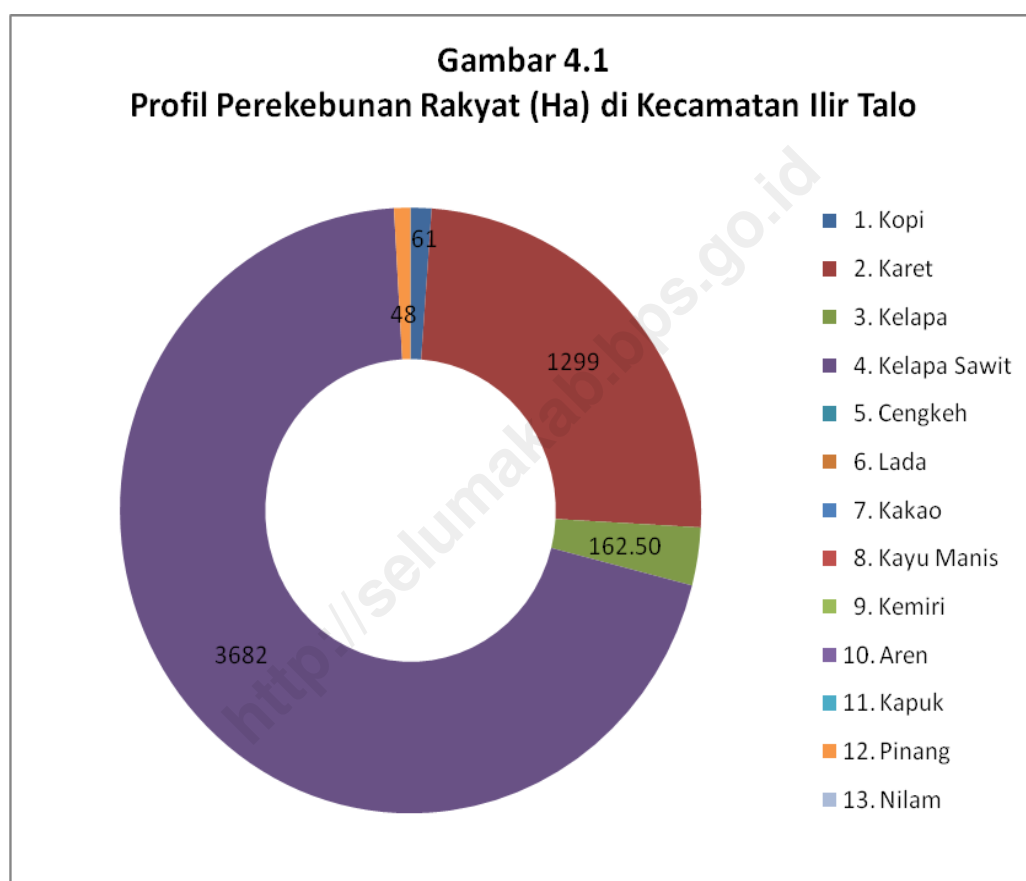
3.3 Sosial Lainnya

Pada tahun 2013 tercatat 3 kali bencana alam yang terjadi di Kecamatan Ilir Talo. Bencana alam yang terjadi adalah kebakaran sebanyak 2 kali dan puting beliung sebanyak 1 kali. Sedangkan jumlah Potensi Sumber Kesejahteraan Sosial (PSKS) yang tercatat di Ilir Talo ada sejumlah 15 yang merupakan karang taruna.

4. Pertanian

4.1 Perkebunan

Jenis tanaman perkebunan rakyat yang paling banyak diusahakan di Kecamatan Ilir Talo pada tahun 2013 tertera pada Gambar 4.1 yaitu tanaman kelapa sawit dengan luas 3.682 Ha. Kemudian disusul oleh tanaman karet seluas 1.299 Ha, tanaman kelapa seluas 162,50 Ha, tanaman kopi seluas 61 Ha, dan tanaman pinang seluas 48 Ha.



4.2 Perikanan

Luas potensi lahan tambak di Kecamatan Ilir Talo pada tahun 2012 adalah 414 Ha. Sedangkan untuk produksi perikanan tangkap selama tahun 2012 yang dalam hal ini merupakan produksi penangkapan di laut yaitu sebesar 54,98 ton.

1. KEADAAN GEOGRAFI

Tabel 1.1 Nama-nama Ibukota dan Luas Wilayah Kecamatan di Kabupaten Seluma Tahun 2013

Kecamatan	Ibukota	Luas (Ha)	Persentase (%)
[1]	[2]	[3]	[4]
1. Semidang Alas Maras	Kembang Mumpo	10,375	4.32
2. Semidang Alas	Pajar Bulan	55,475	23.11
3. Talo	Masmambang	11,120	4.63
4. Ilir Talo	Padang Cekur	13,138	5.47
5. Talo Kecil	Sukamerindu	5,977	2.49
6. Ulu Talo	Air keruh	22,716	9.46
7. Seluma	Tais	2,183	0.91
8. Seluma Selatan	Rimbo Kedu	7,446	3.10
9. Seluma Barat	Pagar Agung	10,245	4.27
10. Seluma Timur	Selebar	6,450	2.69
11. Seluma Utara	Puguk	41,089	17.12
12. Sukaraja	Sukaraja	24,078	10.03
13. Air Periukan	Dermayu	12,233	5.10
14. Lubuk Sandi	Rena Panjang	17,519	7.30
Jumlah		240,044	100

Sumber : Badan Pertanahan Nasional (BPN) Kabupaten Seluma

2. PEMERINTAHAN

Tabel 2.1 Pembagian Daerah Administrasi
di Kecamatan Ilir Talo Tahun 2008 - 2013

Tahun	Kelurahan	Desa	Jumlah
[1]	[2]	[3]	[4]
2008	0	12	12
2009	0	15	15
2010	0	15	15
2011	0	15	15
2012	0	15	15
2013	0	15	15

Sumber : Kantor Camat Kecamatan Ilir Talo

3. PENDUDUK DAN TRANSMIGRASI

3.1 PENDUDUK

Tabel 3.1.1 Jumlah Penduduk Menurut Jenis Kelamin di Kecamatan Ilir Talo Tahun 2011 - 2013

Tahun	Laki-laki	Perempuan	Jumlah
[1]	[2]	[3]	[4]
2011	6.746	6.463	13.209
2012	6.775	6.473	13.248
2013	6.785	6.496	13.281

Sumber : Angka Proyeksi Penduduk BPS Kabupaten Seluma

Tabel 3.1.2 Jumlah Penduduk Kecamatan Ilir Talo dan Kabupaten Seluma Tahun 2011 - 2013

Tahun	Jumlah Penduduk Kecamatan	Jumlah Penduduk Kab. Seluma
[1]	[2]	[3]
2011	13.209	176.486
2012	13.248	178.888
2013	13.281	181.242

Sumber : Angka Proyeksi Penduduk BPS Kabupaten Seluma

3.2 TRANSMIGRASI

Tabel 3.2.1 Data Penempatan Transmigrasi Kecamatan Ilir Talo Sejak Tahun 1970 - 2013

Nama UPT	Tahun Penempatan	Jenis Transmigrasi	Jumlah Penempatan		Ket
			KK	Jiwa	
[2]	[3]	[4]	[5]	[6]	[7]
1. Penago 1	1972/1973	T.U	269	1,131	Definitif
2. Penago 2	1982/1983	T.U	300	1,295	Definitif
3. Talang Kabu	1991/1992	Transbangdep	150	512	Definitif
4. Penago	1992/1993	T.U	450	1,846	Definitif
Jumlah			1,169	4,784	

Sumber : Dinas Transmigrasi dan Tenaga Kerja Kabupaten Seluma

4.1 PENDIDIKAN

Tabel 4.1.1 Jumlah Sekolah, Murid, dan Guru Taman Kanak-kanak di Kecamatan Ilir Talo Tahun 2010/2011 - 2013/2014

Tahun	Jumlah Sekolah	Jumlah Murid		Jumlah Guru
		Laki-Laki	Perempuan	
[1]	[2]	[3]	[4]	[5]
2010/2011	4	73	56	15
2011/2012	*)	*)	*)	*)
2012/2013	8	18	24	18
2013/2014	12	164	150	*)

Keterangan : *) Data Tidak Tersedia

Sumber : Dinas Pendidikan Nasional Kab. Seluma

Tabel 4.1.2 Jumlah Sekolah, Murid, dan Guru Sekolah Dasar
di Kecamatan Ilir Talo Tahun 2010/2011 - 2013/2014

Tahun	Jumlah Sekolah	Jumlah Murid			Jumlah Guru
		Laki-Laki	Perempuan	Total	
[1]	[2]	[3]	[4]	[5]	[6]
2010/2011	12	1088	946	2,034	115
2011/2012	11	978	876	1,854	68
2012/2013	11	948	852	1,800	64
2013/2014	11	914	834	1,748	109

Sumber : Dinas Pendidikan Nasional Kab. Seluma

Tabel 4.1.3 Jumlah Sekolah, Murid, dan Guru MI
di Kecamatan Ilir Talo Tahun 2011/2012 - 2013/2014

Tahun	Jumlah Sekolah	Jumlah Murid			Jumlah Guru
		Laki-Laki	Perempuan	Total	
[1]	[2]	[3]	[4]	[5]	[6]
2011/2012	1	92	103	195	16
2012/2013	1	110	109	219	15
2013/2014	1	110	109	219	15

Sumber : Dinas Pendidikan Nasional Kab. Seluma

Tabel 4.1.4 Jumlah Sekolah, Murid, dan Guru Sekolah Lanjutan Tingkat Pertama di Kecamatan Ilir Talo Tahun 2010/2011 - 2013/2014

Tahun	Jumlah Sekolah	Jumlah Murid			Jumlah Guru
		Laki-Laki	Perempuan	Total	
[1]	[2]	[3]	[4]	[5]	[6]
2010/2011	2	236	209	445	18
2011/2012	2	259	206	465	14
2012/2013	3	304	292	596	17
2013/2014	3	317	321	638	34

Sumber : Dinas Pendidikan Nasional Kab. Seluma

Tabel 4.1.5 Jumlah Sekolah, Murid, dan Guru MTs
di Kecamatan Ilir Talo Tahun 2011/2012 - 2013/2014

Tahun	Jumlah Sekolah	Jumlah Murid			Jumlah Guru
		Laki-Laki	Perempuan	Total	
[1]	[2]	[3]	[4]	[5]	[6]
2011/2012	1	34	54	88	11
2012/2013	1	58	59	117	12
2013/2014	1	77	77	154	14

Sumber : Dinas Pendidikan Nasional Kab. Seluma

Tabel 4.1.6 Jumlah Sekolah, Murid, dan Guru SMP Satu Atap di Kecamatan Ilir Talo Tahun 2009/2010 - 2013/2014

Tahun	Jumlah Sekolah	Jumlah Murid		Jumlah Guru
		Laki-Laki	Perempuan	
[1]	[2]	[3]	[4]	[5]
2009/2010	1	65	72	17
2010/2011	1	62	63	11
2011/2012	1	70	61	3
2012/2013	*)	*)	*)	*)
2013/2014	*)	*)	*)	*)

*) Keterangan : Data Tidak Tersedia

Sumber : Dinas Pendidikan Nasional Kab. Seluma

Tabel 4.1.7 Jumlah Sekolah, Murid, dan Guru Sekolah Menengah Umum di Kecamatan Ilir Talo Tahun 2010/2011 - 2013/2014

Tahun	Jumlah Sekolah	Jumlah Murid			Jumlah Guru
		Laki-Laki	Perempuan	Total	
[1]	[2]	[3]	[4]	[5]	[6]
2010/2011	1	113	87	200	15
2011/2012	1	102	79	181	19
2012/2013	1	99	75	174	13
2013/2014	1	*)	*)	168	13

*) Keterangan : Data Tidak Tersedia

Sumber : Dinas Pendidikan Nasional Kab. Seluma

Tabel 4.2.1 Banyaknya Fasilitas Kesehatan di Kecamatan Ilir Talo
Tahun 2010 - 2013

Tahun	RSU	Puskesmas	Puskesmas Pembantu	Poliklinik	Apotek
[1]	[2]	[3]	[4]	[5]	[6]
2010	-	2	5	-	1
2011	-	2	5	-	-
2012	-	2	3	-	-
2013	-	2	4	-	-

Sumber : Dinas Kesehatan Kab. Seluma

Tabel 4.2.2 Banyaknya PPKBD, Sub PPKBD, Klinik KB, dan UPPKS di Kecamatan Ilir Talo Tahun 2009 - 2013*)

Tahun	PPKBD	Sub PPKBD	Klinik KB	UPPKS
[1]	[2]	[3]	[4]	[5]
2009	12	31	1	-
2010	12	31	2	1
2011	15	31	2	-
2012*)				
2013*)				

*) Keterangan : Data belum tersedia

Sumber : Badan Pemberdayaan Masyarakat Desa, Perempuan, dan Keluarga Berencana Kab. Seluma

Tabel 4.2.3 Banyaknya Bayi Lahir di Kecamatan Ilir Talo Tahun 2009 - 2013

Tahun	Jumlah Bayi Lahir
[1]	[2]
2009	308
2010	301
2011	188
2012	346
2013	235

Sumber : Dinas Kesehatan Kabupaten Seluma

Tabel 4.2.4 Banyaknya Pasangan Usia Subur (PUS), Akseptor Aktif dan Akseptor Baru di Kecamatan Ilir Talo Tahun 2007 - 2013*)

Tahun	PUS	Akseptor Aktif	Akseptor Baru
[1]	[2]	[3]	[4]
2007	5,150	1,074	393
2008	3,800	3,407	*)
2009	4,348	3,831	47
2010*)			
2011*)			
2012*)			
2013*)			

Keterangan : *) Data Tidak Tersedia

Sumber : Badan Pemberdayaan Masyarakat Desa, Perempuan, dan Keluarga Berencana Kab. Seluma

4.3 AGAMA

Tabel 4.3.1 Banyaknya Tempat Peribadatan Umat Beragama di Kecamatan Ilir Talo Tahun 2013

Tempat Peribadatan	Jumlah
[1]	[2]
Masjid	27
Mushola	19
Langgar	-
Gereja	2
Pura	-

Sumber : Kandepag Kabupaten Seluma

Tabel 4.3.2 Jumlah Nikah dan Talak di Kecamatan Ilir Talo
Tahun 2010 - 2013

Tahun	Nikah	Cerai Talak	Cerai Gugat
[1]	[2]	[3]	[4]
2010	143	-	-
2011	163	-	-
2012	158	-	-
2013	178	-	-

Sumber : Kandepag Kabupaten Seluma

Tabel 4.3.3 Banyaknya Calon Jemaah Haji di Kecamatan Ilir Talo Tahun 2008- 2013

Tahun	Laki-laki	Perempuan	Jumlah
[1]	[2]	[3]	[4]
2008	1	1	2
2009	2	3	5
2010	1	2	3
2011	2	2	4
2012	0	0	0
2013	1	1	2

Sumber : Kandepag Kabupaten Seluma

4.4 Sosial Lainnya

Tabel 4.4.1 Bencana Alam yang Terjadi di Kecamatan Ilir Talo
Tahun 2009 - 2013

Tahun	Kebakaran	Longsor	Gempa Bumi	Banjir	Tsunami	Puting Beliung
[1]	[2]	[3]	[4]	[5]	[6]	[7]
2009	-	-	-	2	-	-
2010	1	-	-	84	-	1
2011	1	-	-	1	-	-
2012	1	-	1	-	-	-
2013	2	-	-	-	-	1

Sumber : Dinas Sosial Kabupaten Seluma

Tabel 4.4.2 Jumlah Penyandang Masalah Kesejahteraan Sosial di Kecamatan Ilir Talo Tahun 2009 - 2013*)

Tahun	Penyandang Cacat	Anak terlantar	Tuna Susila	Lanjut Usia Terlantar
[1]	[2]	[3]	[4]	[5]
2009	92	10	4	85
2010	92	10	-	85
2011	43	-	-	175
2012	40	-	-	-
2013*)				

*) Keterangan : Data tidak tersedia

Sumber : Dinas Sosial Kabupaten Seluma

Tabel 4.4.3 Banyaknya Penyandang Masalah Kesejahteraan Sosial (PMKS) dan Potensi Sumber Kesejahteraan Sosial (PSKS) di Kecamatan Ilir Talo Tahun 2009 - 2013

PMKS /PSKS	2009	2010	2011	2012	2013
[1]	[2]	[3]	[4]	[5]	[6]
PMKS					
Anak Terlantar	10	10	-	-	
Anak Nakal	3	3	-	-	
Tuna Susila	4	-	-	-	
Pengemis	4	4	-	-	
Gepeng	3	3	-	-	
Korban NAPZA	-	0	-	-	
Anak Korban Tindak Kekerasan	1	1	1	-	
Wanita Korban Tindak Kekerasan	1	1	1	-	
Lanjut Usia Korban Tindak Kekerasan	1	1	1	-	
Penyandang Cacat	92	92	43	40	
Penyandang Cacat Bekas Penyakit Kronis	25	25	-	-	
Bekas Narapidana	27	27	-	-	
Lanjut Usia Terlantar	85	85	175	-	
Wanita Rawan Sosial Ekonomi	28	28	-	-	
Keluarga Fakir Miskin	135	135	-	-	
Rumah Tidak Layak Huni	21	21	-	-	
Anak Jalanan	2	1	-	-	
Keluarga yang Bermasalah Sosial Ekonomi	4	4	-	-	
Masy. Yang Tinggal di Daerah Rawan Bencana	-	0	-	-	
Korban bencana Alam & Musibah Lainnya	1	1	2	2	
Korban Bencana Sosial	-	-	1	1	
KAT	-	-	-	-	
ABT	-	20	-	-	
PSKS					
Perintis Kemerdekaan	-	-	-	-	
Keluarga Pahlawan Nasional	-	-	-	-	
PSM	-	*)	*)	-	
ORSOS	1	*)	*)	-	
Wanita Pemimpin Kegiatan Sosial	1	*)	*)	-	
Sumber Dana Kinerja Sosial	-	*)	*)	-	
Potensi Ekonomi	7	*)	*)	-	
Karang Taruna	13			15	15

catatan : *) data tidak tersedia

Sumber : Dinas Sosial Kabupaten Seluma

5.1 PERKEBUNAN

Tabel 5.1.1 Profil Perkebunan Rakyat (Ha)
di Kecamatan Ilir Talo Tahun 2010 - 2013

Jenis Tanaman	2010	2011	2012	2013
[1]	[2]	[3]	[4]	[5]
1. Kopi	66	66	61	61
2. Karet	1324	1324	1299	1299
3. Kelapa	221	221	162.25	162.50
4. Kelapa Sawit	3026.50	3026.50	3672	3682
5. Cengkeh	-	-	-	-
6. Lada	-	-	-	-
7. Kakao	-	-	-	-
8. Kayu Manis	-	-	-	-
9. Kemiri	-	-	-	-
10. Aren	-	-	-	-
11. Kapuk	-	-	-	-
12. Pinang	48.50	48.50	48	48
13. Nilam	-	-	-	-

Sumber : Dinas Pertanian Kabupaten Seluma

5.2 PERIKANAN

Tabel 5.2.1 Produksi Perikanan Budidaya (Ton)
di Kecamatan Ilir Talo Tahun 2009 - 2013*)

Tahun	Budidaya Air Tawar	Budidaya Air Payau	Jumlah
[1]	[2]	[3]	[4]
2009	32	-	32
2010	67	-	67
2011	100.9	27.8	128.7
2012*)			
2013*)			

*) Keterangan : Data belum tersedia

Sumber : Dinas Kelautan dan Perikanan Kab. Seluma

Tabel 5.2.2 Data Potensi Lahan Tambak di Kecamatan Ilir Talo
Tahun 2009 - 2013*)

Tahun	Potensi (Ha)
[1]	[2]
2009	500
2010	192
2011	182.4
2012	414
2013*)	

*) Keterangan : Data belum tersedia

Sumber : Dinas Kelautan dan Perikanan Kab. Seluma

Tabel 5.2.3 Produksi Perikanan Tangkap (Ton)
di Kecamatan Ilir Talo Tahun 2013*)

Tahun	Penangkapan di Laut	Penangkapan Perairan Umum	Jumlah
[1]	[2]	[3]	[4]
2012	54.98	0	54.98
2013*)			

*) data 2013 belum tersedia

Sumber : Dinas Kelautan dan Perikanan Kab. Seluma

6.1 PERTAMBANGAN

Tabel 6.1.1 Daftar Pemegang Kuasa Pertambangan di Kecamatan Ilir Talo Tahun 2011/3

No	Nama dan Alamat Pemegang Kuasa Pertambangan	Lokasi	Luas (Ha)	Nomor SK	Keterangan
[1]	[2]	[3]	[4]	[5]	[6]
1.	PT. Bejana Inti Alam Jln P. Natadirja No. 41 Bengkulu	Kec. Ilir Talo	5,370.00	276 Tahun 2010	Pasir Besi
2.	PT. Famiaterdio Nagara Jln P. Natadirja No. 41 Bengkulu	Kec. Ilir Talo	3,645.00	271 Tahun 2010	Pasir Besi
3.	PT. Intermitra Selaras Unggul Jln P. Natadirja No. 41 Bengkulu	Kec. Ilir Talo	5,267.94	275 Tahun 2010	Pasir Besi

Sumber : Dinas Energi dan Sumber Daya Mineral Kabupaten Seluma

<http://selumakab.bps.go.id>



BPS KABUPATEN SELUMA
Jl. RA. Kartini Kel. Napal, Tais
Telp. (0736) 9150007