



KECAMATAN BANDUNG KIDUL DALAM ANGKA

Bandung Kidul Subdistrict in Figures

2021



An illustration in a monochromatic style showing several figures interacting with data visualizations. On the left, a woman holds a tablet displaying a bar chart. In the center, a man stands before a large screen showing a bar chart. To the right, another man is seen with a laptop displaying a pie chart. Above these figures are various data-related icons: a bar chart with a small figure on top, a pie chart, and other abstract shapes. The background features a large, stylized wave or brushstroke graphic that flows across the page.

KECAMATAN BANDUNG KIDUL DALAM ANGKA

Bandung Kidul Subdistrict in Figures

2021

KECAMATAN BANDUNG KIDUL DALAM ANGKA
Bandung Kidul Subdistrict in Figures
2021

ISSN 2797-4677

No. Publikasi/*Publication Number*: 32730.2126

Katalog /*Catalog*: 1102001.3273.180

Ukuran Buku/*Book Size*: 14,8 cm x 21 cm

Jumlah Halaman/*Number of Pages* : xiv + 104 hal/*pages*

Naskah/*Manuscript*:

BPS Kota Bandung

BPS-Statistics of Bandung City

Penyunting/*Editor*:

BPS Kota Bandung

BPS-Statistics of Bandung City

Desain Kover/*Cover Design*:

Website Panghegar Waterboom

Ilustrasi Kover/*Cover Illustration*:

Panghegar Waterboom

Diterbitkan oleh/*Published by*:

©BPS Kota Bandung/*BPS-Statistics of Bandung City*

Dicetak oleh/*Printed by*:

BPS Kota Bandung

BPS-Statistics of Bandung City

Dilarang mengumumkan, mendistribusikan, mengomunikasikan, dan/atau menggandakan sebagian atau seluruh isi buku ini untuk tujuan komersil tanpa izin tertulis dari Badan Pusat Statistik.

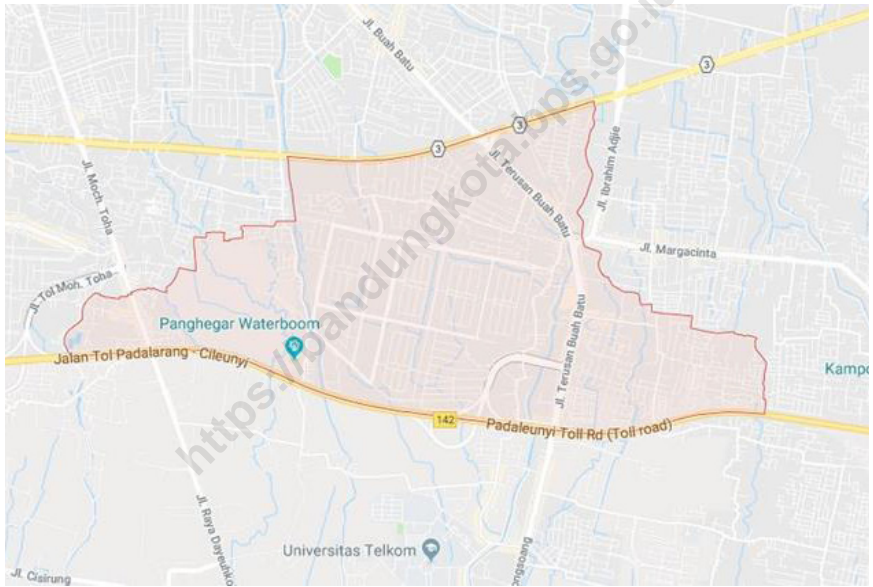
Prohibited to announce, distribute, communicate, and/or copy part or all of this book for commercial purpose without permission from BPS-Statistics Indonesia.

KECAMATAN BANDUNG KIDUL DALAM ANGKA
Bandung Kidul Subdistrict in Figures
2021

Tim Penyusun/ *Drafting Team*

Pengarah/ <i>Director</i>	:	Aris Budiyanto, S.ST., M.Si.
Koordinator Teknis/ <i>Technical Coordinator</i>	:	Firman Hadian, S.ST., M.Si.
Penyunting/ <i>Editor</i>	:	Mirra Hanifah
Naskah/ <i>Manucript</i>	:	Adong Hotma Megawati
Pengolah Data/ <i>Data Processing</i>	:	Adong Hotma Megawati
Gambar Kulit dan Infografis/ <i>Cover Design and Infografis</i>	:	Mirra Hanifah
Ilustrasi Gambar Kulit/ <i>Cover Illustration</i>	:	Ruhyana

PETA WILAYAH KECAMATAN BANDUNG KIDUL
MAP OF BANDUNG KIDUL



KEPALA BPS KOTA BANDUNG
CHIEF STATISTICIAN OF BANDUNG CITY



Aris Budiyanto S.ST., M.Si.



KATA PENGANTAR

Kecamatan Bandung Kidul Dalam Angka 2021 merupakan publikasi tahunan yang diterbitkan oleh BPS Kota Bandung. Disadari bahwa publikasi ini belum sepenuhnya memenuhi harapan pihak pemakai data khususnya para perencana, namun diharapkan dapat membantu melengkapi penyusunan rencana pembangunan di Kota Bandung.

Publikasi ini dapat terwujud berkat kerja sama dan bantuan dari berbagai pihak baik instansi pemerintah maupun swasta. Kepada semua pihak yang telah memberikan bantuan disampaikan penghargaan dan terima kasih yang sebesar-besarnya.

Walaupun publikasi ini telah disiapkan sebaik-baiknya, namun disadari masih ada kekurangan dan kesalahan yang terjadi. Untuk perbaikan publikasi ini, tanggapan dan saran yang bersifat konstruktif dari para pemakai sangat diharapkan

Bandung, September 2021
Kepala BPS
KOTA BANDUNG



Aris Baldiyanto, S.ST, M.Si.
NIP. 19740307199512001



PREFACE

Bandung Kidul Subdistrict In Figures 2021 is an annual publication published by BPS Bandung. Realized that this publication has not fully met the expectations of data users, especially the planners, but is expected to help complete the preparation of development plans in the city of Bandung.

This publication can be realized thanks to the cooperation and assistance of various parties both government and private agencies. To all parties who have provided assistance are presented awards and thank you very much.

Although this publication has been prepared as best as possible, realized there are still shortcomings and mistakes that occur. To improvements to this publication, constructive responses and suggestions from the users is highly expected.

*Bandung, September 2021
Chief Statistician of
Bandung City*

**Aris Badiyanto, S.ST, M.Si.
NIP. 19740307199512001**

DAFTAR ISI / CONTENTS

	Halaman <i>Page</i>
Kata Pengantar/ <i>Preface</i>	ix
Daftar Isi/ <i>Contents</i>	xi
Daftar Tabel/ <i>List of Tables</i>	xiii
Daftar Gambar/ <i>List of Figures</i>	xxiii
Penjelasan Umum/ <i>Explanatory Notes</i>	xxv
1. Geografi dan Iklim/ <i>Geography and Climate</i>	1
2. Pemerintahan/ <i>Government</i>	13
3. Penduduk dan Ketenagakerjaan/ <i>Population and Employment</i>	21
4. Sosial dan Kesejahteraan Rakyat/ <i>Social and Welfare</i>	48
5. Pertanian / <i>Agriculture</i>	90
6. Industri dan Energi/ <i>Industry and Energy</i>	95
7. Perdagangan/ <i>Trade</i>	102
8. Hotel, Pariwisata, Transportasi dan Komunikasi/ <i>Hotel, Tourism, Transportation and Communication</i>	108
9. Keuangan/ <i>Finance</i>	115

DAFTAR TABEL/LIST OF TABLES

Halaman
Page

1. GEOGRAFI DAN IKLIM/**GEOGRAPHY AND CLIMATE**

1.1 KEADAAN GEOGRAFI

GEOGRAPHY CONDITION

- 1.1.1 Luas Daerah Menurut Kelurahan di Kecamatan Bandung Kidul, 2020
Total Area by Village in Bandung Kidul Subdistrict, 2020..... 5
- 1.1.2 Tinggi Wilayah di Atas Permukaan Laut (DPL) Menurut Kelurahan di Kecamatan Bandung Kidul, 2020
Altitude Above Sea Level (ASL) by Village in Bandung Kidul Subdistrict, 2020..... 6
- 1.1.3 Jarak Antar Kelurahan, Ke Kecamatan Bandung Kidul dan Ke Pemerintahan Kota Bandung, 2020
Distance Between Villages, To Bandung Kidul Subdistricts, and the City Government of Bandung, 2020..... 7
- 1.1.4 Jarak Kecamatan Bandung Kidul Ke Kecamatan Lain dan ke Pemerintahan Kota Bandung, 2020
Distance from Bandung Kidul Subdistrict to Other Subdistricts and to the City Government of Bandung, 2020..... 8

1.2 KEADAAN IKLIM

CLIMATE CONDITION

- 1.2.1 Keadaan Udara Menurut Bulan di Kota Bandung Tahun 2020
Air Condition by The Month in Bandung City, 2020..... 10
- 1.2.2 Rata-rata Suhu dan Kelembaban Udara Menurut Bulan di Kota Bandung Tahun 2020
Average Temperature and Humidity by Month in Bandung City in 2020..... 11
- 1.2.3 Kecepatan Angin Menurut Bulan di Kota Bandung Tahun 2020

	Halaman Page
<i>Wind Speed by Month in Bandung, 2020</i>	12
2. PEMERINTAHAN/GOVERNMENT	
2.1 WILAYAH ADMINISTRATIF	
ADMINISTRATIVE AREA	
2.1.1 Jumlah RT dan RW di Kecamatan Bandung Kidul, 2015–2020 <i>Number of Neighbourhood and Hamlet in Bandung Kidul Subdistrict, 2015–2020</i>	17
2.1.2 Jumlah RT dan RW Menurut Kelurahan di Kecamatan Bandung Kidul, 2020 <i>Number of Neighbourhood and Hamlet by Village in Bandung Kidul Subdistrict, 2020</i>	18
2.2 PEMERINTAHAN	
GOVERNMENT	
2.2.1 Jumlah Pegawai Negeri Sipil Menurut Kelurahan dan Jenis Kelamin di Kecamatan Bandung Kidul, 2020 <i>Number of Civil Servants by Village and Gender in Bandung Kidul Subdistrict, 2020</i>	19
2.2.2 Jumlah Pegawai Negeri Sipil Menurut Pendidikan Tertinggi yang Ditamatkan dan Jenis Kelamin di Kecamatan Bandung Kidul, 2020 <i>Number of Civil Servants by Highest Education Level and Gender in Bandung Kidul Subdistrict, 2020</i>	20
3. PENDUDUK DAN KETENAGAKERJAAN/ POPULATION AND EMPLOYMENT	
3.1 KEPENDUDUKAN	
POPULATION	
3.1.1 Penduduk Kecamatan Bandung Kidul menurut Jenis Kelamin dan Kelurahan Semester II 2020 <i>Population of Bandung Kidul Subdistrict by Sex and Village in Semester II, 2020</i>	25
3.1.2 Penduduk Kecamatan Bandung Kidul menurut Kelompok	

	Umur Semester II,2020 <i>Population of Bandung Kidul Subdistrict by Age Group of Semester II 2020</i>	26
3.1.3	Penduduk Kelurahan Wates Kecamatan Bandung Kidul menurut Kelompok Umur Semester II 2020 <i>Population of Wates Village, Bandung Kidul Subdistrict by Age Group Semester II 2020</i>	27
3.1.4	Penduduk Kelurahan Mengger Kecamatan Bandung Kidul menurut Kelompok Umur Semester II 2020 <i>Population of Mengger Village, Bandung Kidul Subdistrict by Age Group Semester II 2020</i>	28
3.1.5	Penduduk Kelurahan Batununggal Kecamatan Bandung Kidul menurut Kelompok Umur Semester II 2020 <i>Population of Batununggal Village, Bandung Kidul Subdistrict by Age Group Semester II 2020</i>	32
3.1.6	Penduduk Kelurahan Kujangsari Kecamatan Bandung Kidul menurut Kelompok Umur Semester II 2020 <i>Population of Kujangsari Village, Bandung Kidul Subdistrict by Age Group Semester II 2020</i>	34
3.1.7	Jumlah Penduduk dan Laju Pertumbuhan Penduduk di Kecamatan Bandung Kidul 2020 Hasil sensus Penduduk 2020 <i>Total Population and Population Growth Rate in Bandung Kidul Subdistrict 2020 by Result Polulation Census of 2020</i>	36
3.1.8	Presentase, Kepadatan dan Rasio Jenis Kelamin Penduduk di Kecamatan Bandung Kidul 2020 Hasil Sensus Penduduk 2020 <i>Percentage, Density and Sex Ratio Residents in Bandung Kidul SubDistrict 2020 by Result Polulation Census of 2020</i>	37
3.1.9	Penduduk Kecamatan Bandung Kidul Menurut Usia Sekolah Semester II <i>Population of Bandung Kidul Subdistrict by School Age Group for Semester II, 2020</i>	38
3.1.10	Penduduk Kelurahan Wates Kecamatan Bandung Kidul Menurut Usia Sekolah Semester II, 2020 <i>Population of Wates Village, Subdistrict Bandung Kidul By School Age Semester II, 2020</i>	39

3.1.11	Penduduk Kelurahan Mengger Kecamatan Bandung Kidul Menurut Usia Sekolah Semester II, 2020 <i>Population of Mengger Village, Subdistrict Bandung Kidul By School Age Semester II, 2020</i>	40
3.1.12	Penduduk Kelurahan Batununggal Kecamatan Bandung Kidul Menurut Usia Sekolah Semester II, 2020 <i>Population of Batununggal Village, Subdistrict Bandung Kidul By School Age Semester II, 2020</i>	41
3.1.13	Penduduk Kelurahan Kujangsari Kecamatan Bandung Kidul Menurut Usia Sekolah Semester II, 2020 <i>Population of Kujangsari Village, Subdistrict Bandung Kidul By School Age Semester II, 2020</i>	42
3.1.14	Angka Ketergantungan Menurut Kelurahan di Kecamatan Bandung Kidul Semester II, 2020 <i>Dependency Ratio Village by Subdistrict Bandung Kidul Semester II, 2020</i>	43
3.1.15	Jumlah Penduduk dan Rasio Jenis Kelamin Menurut Kelurahan di Kecamatan Bandung Kidul Tahun 2020 <i>Total Population and Sex Ratio by Village in Bandung Kidul Subdistrict, 2020</i>	44
3.1.16	Distribusi dan Kepadatan Penduduk Menurut Kelurahan di Kecamatan Bandung Kidul Tahun 2020 <i>Distribution and Population Density by Villages in Bandung Kidul Subdistrict in 2020</i>	45
3.1.17	Penduduk Menurut Jenis Kelamin dan Pendidikan Yang Ditamatkan di Kecamatan Bandung Kidul Tahun 2020 <i>Population by Sex Education Completed in Bandung Kidul Subdistrict 2020</i>	46

3.2 KETENAGAKERJAAN

EMPLOYMENT

3.2.1	Jumlah Penduduk Menurut Jenis Mata Pencaharian dan Kelurahan di Kecamatan Bandung Kidul Semester II 2020 <i>Number of Population by Type of Livelihood and Village in Bandung</i>
-------	--

Kidul District Semester II 2020..... 47

4. SOSIAL DAN KESEJAHTERAAN RAKYAT/SOCIAL AND WELFARE

4.1 PENDIDIKAN

EDUCATION

4.1 Banyaknya Sekolah Dasar (SD) Menurut Desa/Kelurahan di Kecamatan Bandung Kidul, 2020
Number of Elementary Schools by Village in Bandung Kidul Subdistrict, 2020..... 52

4.2 Banyaknya Madrasah Ibtidaiyah (MI) Menurut Desa/Kelurahan di Kecamatan Bandung Kidul, 2020
Number of Islamic Madrasah Ibtidaiyah (MI) by Village in Bandung Kidul Subdistricts, 2020..... 53

4.3 Banyaknya Sekolah Menengah Pertama (SMP) Menurut Desa/Kelurahan di Kecamatan Bandung Kidul,2020/2021
Number of Junior High School by Village in Bandung Kidul Subdistricts, 2020..... 54

4.4 Banyaknya Madrasah Tsanawiyah (MTs) Menurut Desa/Kelurahan di Kecamatan Bandung Kidul,2020/2021
Number of Madrasah Tsanawiyah (MTs) by Village in Bandung Kidul Subdistricts, 2020..... 55

4.5 Banyaknya Sekolah Menengah Atas (SMA) Menurut Desa/Kelurahan di Kecamatan Bandung Kidul,2020/2021
Number of High Schools by Village in Bandung Kidul Subdistricts, 2020..... 56

4.6 Banyaknya Madrasah Aliyah (MA) Menurut Desa/Kelurahan di Kecamatan Bandung Kidul, 2020
Number of Madrasah Aliyah (MA) by Village in Bandung Kidul Subdistricts, 2020..... 57

4.7 Banyaknya Sekolah Menengah Kejuruan (SMK) Menurut Desa/Kelurahan di Kecamatan Bandung Kidul 2020
Number of Vocational High Schools by Village in Bandung Kidul Subdistricts, 2020..... 58

4.8	Banyaknya Akademi/Perguruan Tinggi Menurut Desa/Kelurahan di Kecamatan Bandung Kidul, 2020 <i>Number of Academies/Universities by Village in Bandung Kidul Subdistricts, 2020</i>	59
4.9	Kemudahan Untuk Mencapai Sarana Pendidikan Terdekat Bagi Desa/Kelurahan yang Tidak ada Sarana Pendidikan Menurut Desa/Kelurahan dan Jenjang Pendidikan di Kecamatan Bandung Kidul, 2020 <i>Ease of Reaching Educational Facilities Nearest for Villages that Do Not exist Educational Facilities by Village and Education Levels in Bandung Kidul Subdistrict, 2020</i>	60
4.10	Banyaknya Sarana Kesehatan Menurut Desa/Kelurahan dan Jenis Sarana Kesehatan di Kecamatan Bandung Kidul,2020 <i>Number of Health Facilities by Village and Type of Health Facilities in Bandung Kidul Subdistrict, 2020</i>	62
4.11	Kemudahan Mencapai Sarana Kesehatan Terdekat Bagi Desa/Kelurahan yang Tidak ada Sarana Kesehatan Menurut Desa/Kelurahan dan Jenis Sarana Kesehatan di Kecamatan Bandung Kidul, 2020 <i>Ease of Reaching Nearby Health Facilities For Villages that Have No Facilities Health By Village and Type of Facilities Health in Bandung Kidu Subdistrict,2020</i>	64
4.12	Banyaknya Warga Penderita Gizi Buruk Menurut Desa/Kelurahan di Kecamatan Bandung Kidul, 2018-2019 <i>The Number of People With Malnutrition by Villages in Bandung Kidul Subdistrict, 2018 and 2019</i>	66
4.13	Banyaknya Kejadian Bencana Alam Menurut Desa/Kelurahan dan Jenis Bencana Alam di Kecamatan Bandung Kidul,2020 <i>Number of Natural Disasters By Village and Type of Natural Disasters in Bandung Kidul Subdistrict, 2020</i>	67
4.14	Banyaknya Korban Jiwa Akibat Bencana Alam Menurut Desa/Kelurahan dan Jenis Bencana Alam di Kecamatan Bandung Kidul, 2020 <i>Number of Casualties Due to Natural Disasters By Village / Village and Type of Natural Disasters in Bandung Kidul Subdistrict, 2020</i>	70

4.15	Keberadaan Fasilitas/Upaya Antisipasi/Mitigasi Bencana Alam Menurut Desa/Kelurahan di Kecamatan Bandung Kidul, 2020 <i>The Existence of Facilities/Anticipation/Mitigation Efforts Natural Disasters By Village / Village in Subdistrict of Bandung Kidul, 2020.....</i>	73
4.16	Banyaknya Desa/Kelurahan Menurut Penggunaan Fasilitas Tempat Buang Air Besar Sebagian Besar Keluarga di Kecamatan Bandung Kidul, 2014, 2018, 2019, dan 2020 <i>Number of Villages by the Use of Defecation Facilities Most Families in Bandung Kidul District, 2014, 2018, 2019, and 2020.....</i>	75
4.17	Banyaknya Desa/Kelurahan yang Memiliki Kelompok Kegiatan Olahraga Menurut Jenis Olahraga dan Ketersediaan Fasilitas/ Lapangan Olahraga di Kecamatan Bandung Kidul, 2020 <i>Number of Villages That Have Sports Activity Groups by The Type of Sports and Availability of Facilities / Sports Fields in Bandung Kidul Subdistrict, 2020.....</i>	76
4.18	Banyaknya Embung Desa Menurut Desa/Kelurahan di Kecamatan Bandung Kidul, 2018, 2019, dan 2020 <i>Number of Embung Village by Village in Bandung Kidul Subdistrict, 2018, 2019, and 2020.....</i>	77
4.19	Jumlah Balita Yang Pernah Mendapat Imunisasi dan Jenis Imunisasi di Kecamatan Bandung Kidul Tahun 2016- 2020 <i>Number of Toddlers Who Have Received Immunization and Type of Immunization in Bandung Kidul Subdistrict in 2016-2020.....</i>	78
4.20	Jumlah Bayi Lahir dan Bayi Berat Badan Lahir Rendah (BBLR) di Kecamatan Bandung Kidul Tahun 2017-2020 <i>Number of Newborns and Low Birth Weight Babies (LBW) in Bandung Kidul Subdistrict in 2017-2020.....</i>	79
4.21	Jumlah Peserta KB Aktif Menurut Metode Kontrasepsi Di Kecamatan Bandung Kidul Tahun 2016-2019 <i>Number of Active Family Planning Participants by Contraceptive Method In Bandung Kidul Subdistrict in 2016-2019.....</i>	80

4.3 AGAMA

RELIGION

4.3.1	Persentase Penduduk Menurut Kelurahan dan Agama yang Dianut di Kecamatan Bandung Kidul Tahun 2020 <i>Percentage of Population by Village and Religion In Bandung Kidul Subdistrict in 2020.....</i>	82
4.3.2	Jumlah Sarana Peribadatan per Kelurahan di Kecamatan Bandung Kidul Tahun 2020 <i>Number of Worship Facilities by Village in Bandung Kidul Subdistrict, 2020</i>	83
4.3.3	Jumlah Pemberi dan Penerima Zakat Fitrah per Kelurahan di Kecamatan Bandung Kidul Tahun 2020 <i>Number of Givers and Recipients of Zakat Fitrah by Village in Bandung Kidul Subdistricts, 2020</i>	85
4.3.4	Jumlah Zakat Fitrah Terkumpul Menurut Jenisnya per Kelurahan di Kecamatan Bandung Kidul Tahun 2020 <i>Number of Zakat Fitrah Collected by Type by Village in Bandung Kidul Subdistrict, 2020</i>	86
4.3.5	Jumlah Jemaah Haji Menurut Jenis Kelamin per Kelurahan di Kecamatan Bandung Kidul Tahun 2020 <i>Number of Hajj Pilgrims by Sex per Village in Bandung Kidul Subdistricts, 2020.....</i>	87
4.4	SOSIAL LAINNYA	
	OTHER SOCIAL AFFAIRS	
4.4.1	Jumlah Gangguan Umum Kamtibmas Menurut Jenis per Kelurahan di Kecamatan Andir, 2020 <i>Number of Public Disorders of Security and Safety by Type per Village in Andir Subdistrict, 2020</i>	88
5.	PERTANIAN/AGRICULTURE	
5.1	HORTIKULTURA	
	HORTICULTURE	
5.1	Lahan Sawah dan Bukan Sawah (Ha) per Kelurahan di Kecamatan Bandung Kidul Tahun 2020	

	<i>Rice Fields and Non-Rice Fields (Ha) by Village in Bandung Kidul Subdistrict in 2020.....</i>	93
5..2	Jumlah Lahan Bukan Sawah Menurut Kegunaannya (Ha) per Kelurahan di Kecamatan Bandung Kidul Tahun 2020 <i>Number of Non-Paddy Lands By Use (Ha) per Village in Bandung Kidul Subdistrict, 2020</i>	94
6.	INDUSTRI / INDUSTRY	
6.1	Banyaknya Keluarga Menurut Kelurahan dan Jenis Pengguna Listrik di Kecamatan Bandung Kidul, 2020 <i>Number of Families by Village and Type of Electricity Users in Bandung Kidul Subdistrict, 2020.....</i>	98
6.2	Banyaknya Desa/Kelurahan Menurut Keberadaan Penerangan Jalan Utama Desa/Kelurahan di Kecamatan Bandung Kidul, 2015, 2019, dan 2020 <i>Number of Village by Existence of Village Main Street Lighting in Bandung Kidul Subdistrict, 2015, 2019, and 2020</i>	99
6.3	Banyaknya Desa/Kelurahan Menurut Jenis Bahan Bakar Untuk Memasak yang Digunakan Oleh Sebagian Besar Keluarga di Kecamatan Bandung Kidul, 2015, 2019, dan 2020 <i>Number of Village by Type of Fuel for Cooking Used by Most Famiies in Bandung Kidul Subdistrict, 2015, 2019, and 2020.....</i>	100
6.4	Banyaknya Kelurahan Menurut Sumber Air Minum Sebagian Besar Keluarga di Kecamatan Bandung Kidul, 2015, 2019, dan 2020 <i>Number of Village by Source of Drinking Water for Most Families in Bandung Kidul Subdistrict, 2015, 2019, and 2020</i>	101
7.	PERDAGANGAN/TRADE	
7.1	Banyaknya Sarana dan Prasarana Ekonomi Menurut Kelurahan dan Jenisnya di Kecamatan Bandung Kidul, 2020 <i>Number of Economic Facilities and Infrastructure by Village and Type in Bandung Kidul Subdistrict, 2020.....</i>	89
8.	HOTEL, PARIWISATA, KOMUNIKASI DAN TRANSPORTASI/ HOTEL, TOURISM, TRANSPORTATION AND COMMUNICATION	

8.1	Jumlah Menara dan Operator Layanan Komunikasi Telepon Seluler Serta Kondisi Sinyal Telepon Seluler Menurut Desa/Kelurahan di Kecamatan Bandung Kidul, 2020 <i>Number of Towers and Cellular Telephone Communication Service Operators and Cellular Phone Signal Conditions by Village in Bandung Kidul Subdistrict, 2020</i>	111
8.2	Sarana Transportasi Antar Desa/Kelurahan Menurut Kelurahan di Kecamatan Bandung Kidul, 2020 <i>Inter-Village Transportation Facilities by Village in Bandung Kidul Subdistrict, 2020</i>	112
8.3	Kondisi Jalan Darat Antar Desa/Kelurahan Menurut Kelurahan di Kecamatan Bandung Kidul, 2020 <i>Condition of Roads Between Villages by Village in Bandung Kidul Subdistrict, 2020</i>	113
8.4	Keberadaan Kantor Pos/Pos Pembantu/Rumah Pos dan Perusahaan/ Agen Jasa Ekspedisi Swasta Menurut Kelurahan di Kecamatan Bandung Kidul, 2020 <i>Existence of Post Offices/Sub-Posts/Post Houses and Companies/Private Expedition Service Agencies by Village in Bandung Kidul Subdistrict, 2020</i>	114
9.	KEUANGAN/FINANCE	
9.1	Banyaknya Sarana Lembaga Keuangan yang Beroperasi Menurut Kelurahan dan Jenisnya di Kecamatan Bandung Kidul, 2020 <i>Number of Operating Financial Institution Facilities by Village and Type in Bandung Kidul Subdistrict, 2020</i>	118
9.2	Banyaknya Koperasi aktif Menurut Desa/Kelurahan dan Jenis Koperasi di Kecamatan Bandung Kidul, 2020 <i>Number of Active Cooperative by Kind of Cooperative and Village in Bandung Kidul Subdistrict, 2020</i>	119
9.3	Jumlah Wajib Pajak dan Penerimaan PBB per Kelurahan di Kecamatan Bandung Kidul, 2020 <i>Number of Taxpayers and Property Tax Revenue by Village in Bandung Kidul Subdistrict, 2020</i>	120

DAFTAR GAMBAR/LIST OF FIGURES

		Halaman Page
1.1	Proporsi Luas Daerah menurut Kelurahan di Kecamatan Bandung Kidul (%), 2020 <i>Area Proportion of Village in Bandung Kidul Subdistrict(%), 2020.....</i>	3
1.2	Jarak Kecamatan Bandung Kidul Ke Kecamatan Lain dan ke Pemerintahan Kota Bandung, 2020 <i>Distance from Bandung Kidul Subdistrict to Other Subdistricts and to the City Government of Bandung , 2020</i>	4
2.1	jumlah Pegawai Negeri Sipil Menurut Kelurahan dan Jenis Kelamin di Kecamatan Bandung Kidul, 2020..... <i>Civil Servants Numbers by Village and Gender in Bandung Kidul Subdistrict, 2020.....</i>	15
2.2	Proporsi Pegawai Negeri Sipil Menurut Pendidikan Tertinggi yang Ditamatkan di Kecamatan Bandung Kidul, 2020 <i>Proportion of Civil Servants by Highest Education Level in Bandung Kidul Subdistrict, 2020.....</i>	16
3.1	Penduduk Kecamatan Bandung Kidul menurut Jenis Kelamin dan Kelurahan Semester II, 2020 <i>Population by Sex and Village Semester II in Bandung Kidul Sub-district Subdistrict, 2020.....</i>	23
3.2	Jumlah Penduduk Menurut Kelompok Umur dan Jenis Kelamin di Kecamatan Bandung Kidul, 2020 <i>Total Population by Age Groups and Sex in Bandung Kidul Subdistrict, 2020.....</i>	24
4.1	Banyaknya Sekolah Dasar (SD) Menurut Kelurahan di Kecamatan Bandung Kidul, 2020 <i>Number of Primary Schools by Village in Bandung Kidul Subdistrict, 2020.....</i>	50
4.2	Proporsi Peserta KB Aktif Menurut Metode Kontrasepsi di Kecamatan Bandung Kidul Tahun 2017-2020	

5.1	Luas Lahan Sawah dan Bukan Sawah (Ha) per Kelurahan di Kecamatan Bandung Kidul, 2020 <i>Paddy and Non-Paddy Land Area (Ha) per Village in Bandung Kidul Subdistrict, 2020</i>	92
6.1	Banyaknya Keluarga Menurut Desa/Kelurahan dan Jenis Pengguna Listrik di Kecamatan Bandung Kidul, 2020 <i>Number of Families by Village and Type of Electricity Users in Bandung Kidul Subdistrict, 2020</i>	97
7.1	Banyaknya Toko/Warung Kelontong Menurut Desa Kelurahan di Kecamatan Bandung Kidul, 2020 <i>Number of Grocery Store by Village in Bandung Kidul Subdistrict, 2020</i>	104
8.1	Jumlah Menara Telepon Seluler Menurut Desa/ Kelurahan di Kecamatan Bandung Kidul, 2020 <i>Number of Cellular Phone Towers According to Kelurahan in Bandung Kidul Subdistrict, 2020</i>	110
9.1	Banyaknya Sarana Lembaga Keuangan yang Beroperasi Menurut Kelurahan dan Jenisnya di Kecamatan Bandung Kidul, 2020 <i>Number of Operating Financial Institution Facilities by Village and Type in Bandung Kidul Subdistrict, 2020</i>	117

PENJELASAN UMUM/EXPLANATORY NOTES

Tanda-tanda, satuan-satuan, dan lain-lainnya yang digunakan dalam publikasi ini adalah sebagai berikut:

Symbols, measurement units, and acronyms which are used in this publication, are as follows:

1. TANDA-TANDA/SYMBOLS

Data tidak tersedia/Data not available	: ...
Tidak ada atau nol /Null or zero	: -
Data dapat diabaikan/Data negligible	: 0
Tanda decimal/Decimal point	: ,
Data tidak dapat ditampilkan/Not applicable	: NA
Angka estimasi/Estimated figures	: e
Angka diperbaiki/Revised figures	: r
Angka sementara/Preliminary figures	: *
Angka sangat sementara/Very preliminary figures	: **

2. SATUAN/UNITS

barel/barrel	: 158,99 liter/litres = 1/6,2898 m ³
hektar (ha)/hectare (ha)	: 10 000 m ²
kilometer (km)/kilometres (km)	: 1 000 meter/meters (m)
knot/knot	: 1,8523 km/jam (km/hour)
kuintal/quintal	: 100 kg
KWh	: 1 000 Watt hour
MWh	: 1 000 KWh
liter (untuk beras)/litre (for rice)	: 0,80 kg
MMSCF	: 1/35,3 m ³
metrik ton (m.ton)/metric ton (m. ton)	: 0,98421 long ton = 1 000 kg
ons/ounce	: 28,31 gram/grams
ton	: 1 000 kg

Satuan lain: buah, dus, butir, helai/lembar, kaleng, batang, pulsa, ton kilometer (ton-km), jam, menit, persen (%).

Other units: unit, pack, pieces, sheet, tin, pulse, ton-kilometres(ton-km), hour, minute, percent (%).

Perbedaan angka di belakang koma disebabkan oleh pembulatan angka.
The difference in decimal numbers is caused by rounding.

<https://bandungkota.bps.go.id>

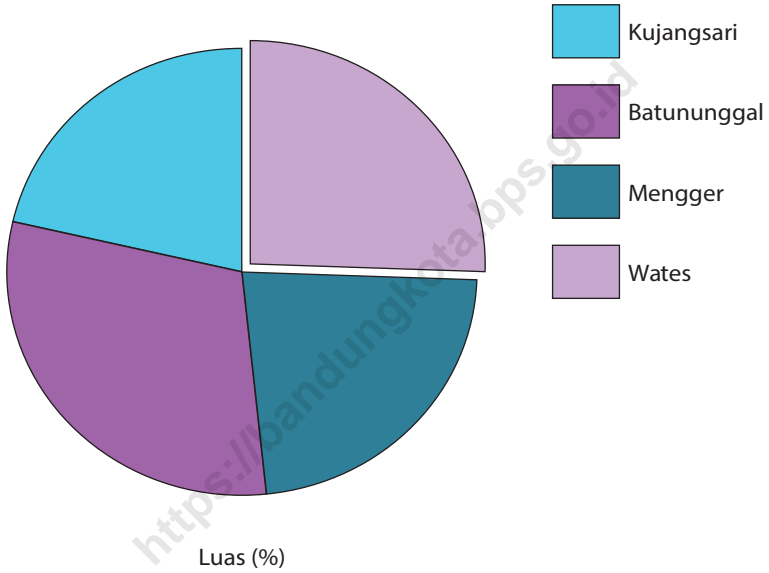
Bab 1

Geografi dan Iklim



Gambar 1.1
Figures

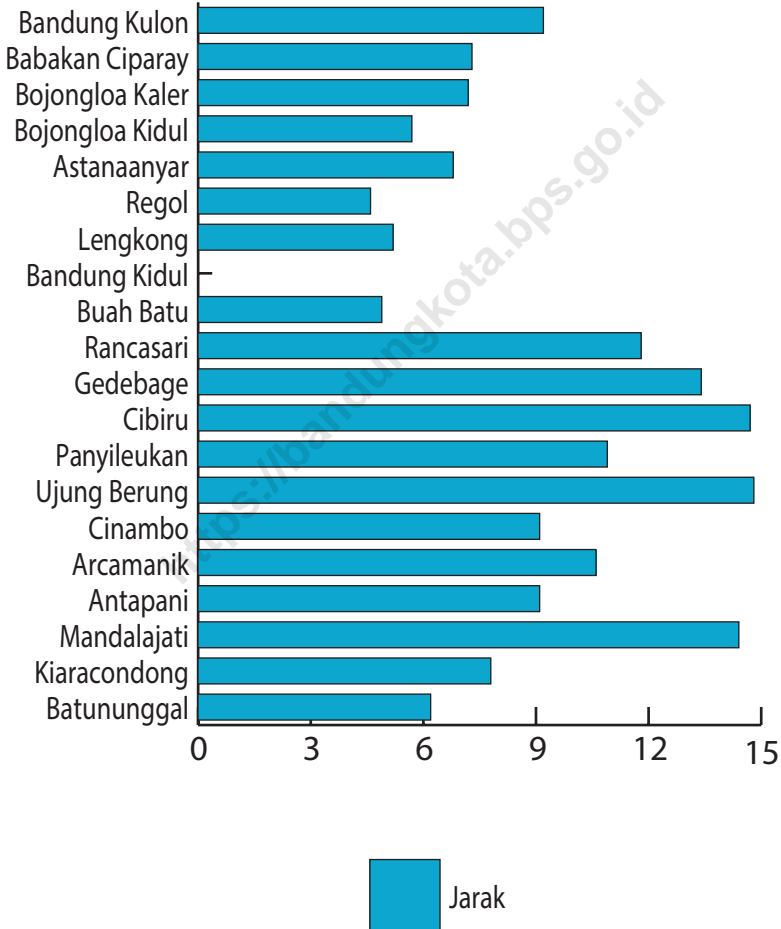
Proporsi Luas Daerah menurut Kelurahan di Kecamatan Bandung Kidul (%), 2020
Area Proportion of Village in Bandung Kidul Subdistrict(%), 2020



Sumber/Source: Profil Kelurahan di Bandung Kidul/ Village Profile in Bandung Kidul Subdistrict

Gambar 1.2
Figures

Jarak Kecamatan Bandung Kidul Ke Kecamatan Lain dan ke Pemerintahan Kota Bandung, 2020
Distance from Bandung Kidul Subdistrict to Other Subdistricts and to the City Government of Bandung , 2020



Sumber/Source : Kantor Kecamatan Bandung Kidul/Bandung Kidul Subdistrict Office

1.1 KEADAAN GEOGRAFI GEOGRAPHY CONDITION

Tabel 1.1.1 **Luas Wilayah Menurut Kelurahan di Kecamatan Bandung Kidul Tahun 2020**
Table 1.1.1 **Total Area by Village in Bandung Kidul, 2020**

Kelurahan Village	Luas Total Area (km²)	Persentase Percentage
(1)	(2)	(3)
Wates	1,57	25,8
Mengger	1,38	22,72
Batununggal	1,83	30,13
Kujangsari	1,29	21,35
Kecamatan Bandung Kidul	6,07	100

Sumber/Source: Profil Kelurahan di Bandung Kidul/ Village Profile in Bandung Kidul Subdistric

Tabel
Table 1.1.2

**Tinggi Wilayah di Atas Permukaan Laut (DPL) Menurut
Kelurahan di Kecamatan Bandung Kidul Tahun 2020
Altitude Above Sea Level (ASL) by Village in Bandung Kidul
Subdistrict in 2020**

Kelurahan Village	Tinggi Wilayah (meter) Altitude (meters)
(1)	(2)
Wates	685
Mengger	688
Batununggal	700
Kujangsari	686

Sumber/Source: Data Pendataan Potensi Desa 2019/ BPS, Village Potential Data Collection (Podes) 2019

Tabel 1.1.3
Table

Jarak Antar Kelurahan, Ke Kecamatan dan Ke Pemerintahan Kota Bandung Tahun 2020
Distance Between Villages, To Subdistricts and To the City Government of Bandung In 2020

Dari From	Ke : (Km.) To : (Km.)					
	Wates Wates	Mengger	Batununggal	Kujangsari	BANDUNG Kidul	Pemkot Bandung
(1)	(2)	(3)	(4)	(5)	(6)	(7)
Wates	-	3,8	5,1	6,6	5,3	6,5
Mengger	3,8	-	1,3	2,4	0,5	8,2
Batununggal	5,1	1,3	-	2,0	0,8	6,9
Kujangsari	6,6	2,4	2,0	-	2,1	8,9
Kecamatan Bandung Kidul	5,3	0,5	0,8	2,1	-	7,7
Pemkot Bandung	6,5	8,2	6,9	8,9	7,7	-

Sumber/Source: Google Maps

Tabel
Table 1.1.4

Jarak Kecamatan Bandung Kidul Ke Kecamatan Lain dan ke Pemerintahan Kota Bandung Tahun 2020
Distance from Bandung Kidul Subdistrict to Subdistrict Others and to the Bandung City Government In 2020

Kecamatan Subdistrict	Jarak dari Kecamatan Bandung Kidul (Km.) Distance from Bandung Kidul Subdistrict
(1)	(2)
Bandung Kulon	9,2
Babakan Ciparay	7,3
Bojongloa Kaler	7,2
Bojongloa Kidul	5,7
Astanaanyar	6,8
Regol	4,6
Lengkong	5,2
Bandung Kidul	-
Buah Batu	4,9
Rancasari	11,8
Gedebage	13,4
Cibiru	14,7
Panyileukan	10,9
Ujung Berung	14,8
Cinambo	9,1
Arcamanik	10,6
Antapani	9,1
Mandalajati	14,4
Kiaracondong	7,8
Batununggal	6,2

Lanjutan Tabel/*Continued Table* 1.1.4

Ke Kecamatan : To Subdistrict :	Dari Kecamatan Bandung Kidul (Km.) From Bandung Kidul Subdistrict (Km.)
(2)	(3)
Sumur Bandung	6,7
Bandung Kidul	10,2
Cicendo	12,8
Bandung Wetan	7,7
Cibeunying Kidul	9,8
Cibeunying Kaler	9,4
Coblong	9,5
Sukajadi	13
Sukasari	15,1
Cidadap	13,6
Pekot Bandung	7,7

Sumber/Source: Kantor Kecamatan Bandung Kidul

1.2 KEADAAN IKLIM CLIMATE CONDITION

Tabel 1.2.1 **Keadaan Udara Menurut Bulan di Kota Bandung Tahun, 2020**
Table 1.2.1 **Air Conditions by Month in Bandung City, 2020**

Bulan Month	Tekanan Udara/ Atmospheric Pressure (mb)	Kelembaban Nisbi/Humidity (%)
(1)	(2)	(3)
Januari/January	923,44	73,94
Februari/February	924,09	76,42
Maret/March	923,34	73,93
April/April	923,49	74,42
Mei/May	923,06	74,33
Juni/June	923,26	68,41
Juli/July	923,09	65,11
Agustus/August	922,97	64,08
September/ September	923,08	59,69
Oktober/October	922,61	69,84
November/November	922,85	68,36
Desember/December	921,98	70,45

Sumber/Source: Badan Meteorologi Klimatologi dan Geofisika Stasiun Bandung

Tabel
Table 1.2.2

Rata-rata Suhu dan Kelembaban Udara Menurut Bulan di Kota Bandung Tahun 2020
Average Air Temperature and Humidity by Month in Bandung City, 2020

Bulan Month	Suhu/Temperature (°C)			Jumlah Curah Hujan Number of Precipitation (mm)	Jumlah Hari Hujan Number of Rainy Days (hari)	Penyinaran Matahari Duration of Sunshine (%)
	Minimum	Rata-rata Average	Maksimum Maximum			
(1)	(2)	(3)	(4)	(5)	(6)	(7)
Januari/January	19,8	25,7	32,0	207,6	23	44,4
Februari/February	19,7	25,2	32,2	336,6	27	33,7
Maret/March	19,9	25,8	31,6	290,8	27	50,6
April/April	18,2	25,9	31,4	271,4	20	63,0
Mei/May	19,4	25,9	31,8	292,3	17	55,2
Juni/June	18,6	25,9	31,2	30,3	15	76,5
Juli/July	16,0	25,4	31,4	63,7	9	79,7
Agustus/August	16,8	26,2	32,4	41,6	8	81,1
September/ September	15,9	26,9	33,0	87,7	9	81,5
Oktober/October	19,0	25,8	32,0	327,3	20	57,9
November/ November	18,0	26,1	32,4	207,3	23	58,4

Sumber/Source: Badan Meteorologi Klimatologi dan Geofisika Stasiun Bandung

Tabel
Table 1.2.3

Kecepatan Angin Menurut Bulan di Kota Bandung Tahun 2020

Bulan Month	Angin (m/det)		
	Rata-rata Average	Maksimum Maximum	Minimum Minimum
(1)	(2)	(3)	(4)
Januari/January	2,1	6,7	Calm
Februari/February	1,9	7,7	Calm
Maret/March	1,5	7,7	Calm
April/April	1,4	6,2	Calm
Mei/May	1,3	5,1	Calm
Juni/June	1,8	5,1	Calm
Juli/July	1,9	6,2	Calm
Agustus/August	1,8	6,2	Calm
September/ September	2,1	8,2	Calm

Sumber/Source: Badan Meteorologi Klimatologi dan Geofisika Stasiun Bandung

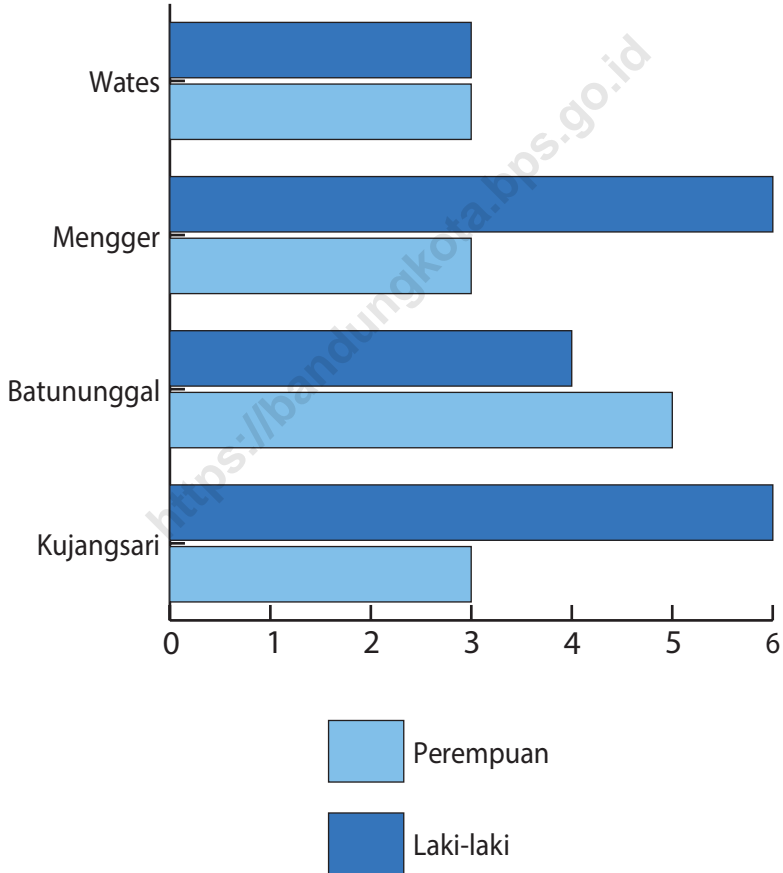
Bab 2

Pemerintahan



Gambar
Figures 2.1

jumlah Pegawai Negeri Sipil Menurut Kelurahan dan Jenis Kelamin di Kecamatan Bandung Kidul, 2020
Civil Servants Numbers by Village and Gender in Bandung Kidul Subdistrict, 2020

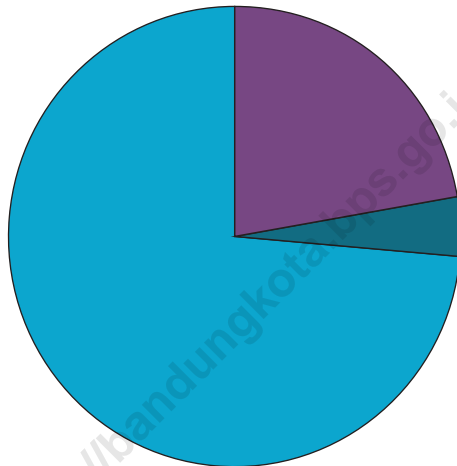


Catatan/Note: -

Sumber/Source: Profil Kelurahan dan Profil Kecamatan di Bandung Kidul 2020/ Village Profile and Subdistrict Profile in Bandung Kidul 2020

Gambar 2.2
Figures

Proporsi Pegawai Negeri Sipil Menurut Pendidikan Tertinggi yang Ditamatkan di Kecamatan Bandung Kidul, 2020
Proportion of Civil Servants by Highest Education Level in Bandung Kidul Subdistrict, 2020



Jumlah



Catatan/Note: -

Sumber/Source: Profil Kelurahan dan Profil Kecamatan di Bandung Kidul 2021/ Village Profile and Subdistrict Profile in Bandung Kidul 2021

2.1 WILAYAH ADMINISTRATIF ADMINISTRATIVE AREA

Tabel 2.1.1 Jumlah RT dan RW di Kecamatan Bandung Kidul, 2014–2020
Number of Neighbourhood and Hamlet in Bandung Kidul Subdistrict, 2014–2020

Tahun Years	Banyaknya RT dan RW Lots of Neighbourhood and Hamlet	
	RT Neighbourhood	RW Hamlet
(1)	(2)	(3)
2014	372	55
2015	372	55
2016	372	55
2017	372	55
2018	372	55
2019	372	55
2020	372	55

Sumber/Source: Dinas Pemerintahan Umum dan Otonomi Daerah Kota Bandung/ Public Administration and Regional Autonomy Agency of Bandung City

Tabel
Table 2.1.2

Jumlah RT dan RW Menurut Kelurahan di Kecamatan Bandung Kidul, 2020
Number of Neighbourhood and Hamlet by Village in Bandung Kidul Subdistrict, 2020

	Kelurahan Village	RT Neighbourhood	RW Hamlet
	(1)	(2)	(3)
1	Wates	7	32
2	Mengger	5	27
3	Batununggal	12	65
4	Kujangsari	10	71
	Kecamatan Bandung Kidul Bandung Kidul Subdistrict	34	195

Catatan/Note:

Sumber/Source: Profil Kecamatan Bandung Kidul 2021./Bandung Kidul Subdistrict Profile 2021

2.2 PEMERINTAHAN GOVERNMENT

Tabel 2.2.1 Jumlah Pegawai Negeri Sipil Menurut Kelurahan dan Jenis Kelamin di Kecamatan Bandung Kidul, 2020
Number of Civil Servants by Village and Gender in Bandung Kidul Subdistrict, 2020

	Kelurahan <i>Village</i>	Jenis Kelamin <i>Gender</i>		Jumlah <i>Total</i>
		Laki-laki <i>Male</i>	Perempuan <i>Female</i>	
	(1)	(2)	(3)	(4)
1	Wates	3	3	6
2	Mengger	6	3	9
3	Batununggal	4	5	9
4	Kujangsari	6	3	9
5	Kecamatan Bandung Kidul	10	7	17
Jumlah/Total		29	20	49

Catatan/Note: -

Sumber/Source: Profil Kelurahan dan Profil Kecamatan di Bandung Kidul 2021/ Village Profile and Subdistrict Profile in Bandung Kidul 2021

Tabel
Table 2.2.2

Jumlah Pegawai Negeri Sipil Menurut Pendidikan Tertinggi yang Ditamatkan dan Jenis Kelamin di Kecamatan Bandung Kidul, 2020
Number of Civil Servants by Highest Education Level and Gender in Bandung Kidul Subdistrict, 2020

Pendidikan Terakhir <i>Last Education</i>	Jenis Kelamin <i>Sex</i>		Jumlah <i>Total</i>
	Laki-laki <i>Male</i>	Perempuan <i>Female</i>	
(1)	(2)	(3)	(4)
Sampai dengan SD Up to Primary School	-	-	-
SLTP/Sederajat General Vocational Junior High School	-	-	-
SMA/Sederajat General/Vocational Senior High School	9	2	11
Diploma I, II Diploma I,II	-	-	-
Diploma III/Sarjana Muda Diploma III/Bachelor	1	1	2

Catatan/Note: -

Sumber/Source: Profil Kelurahan dan Profil Kecamatan di Bandung Kidul 2021/ Village Profile and Subdistrict Profile in Bandung Kidul 2021

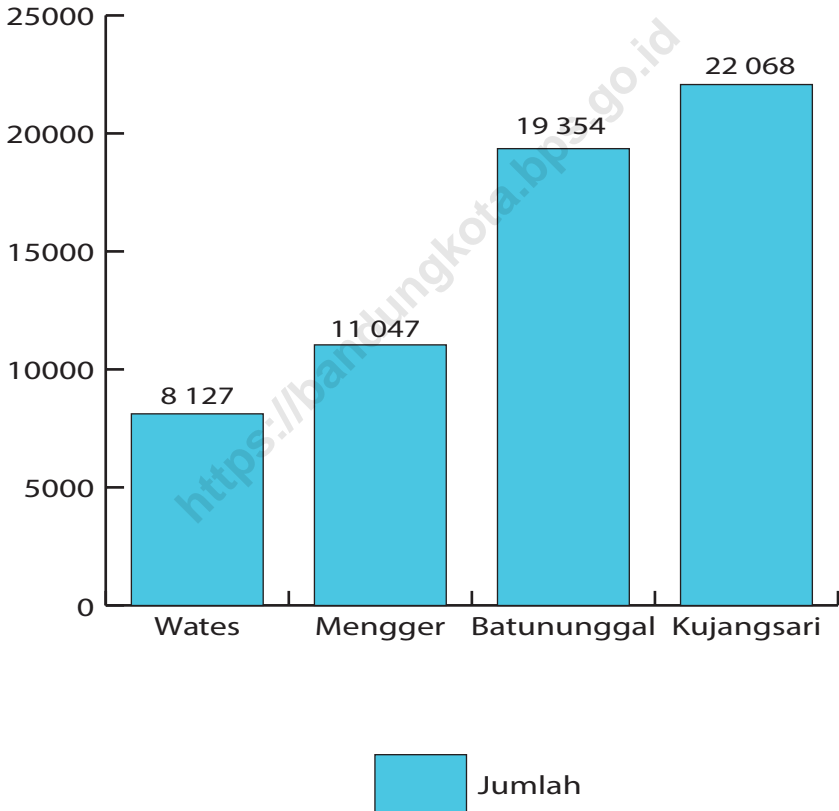
Bab 3

Penduduk dan Tenaga Kerja



Gambar 3.1
Figures

Penduduk Kecamatan Bandung Kidul menurut Jenis Kelamin dan Kelurahan Semester II, 2020
Population by Sex and Village Semester II in Bandung Kidul Sub-district Subdistrict, 2020

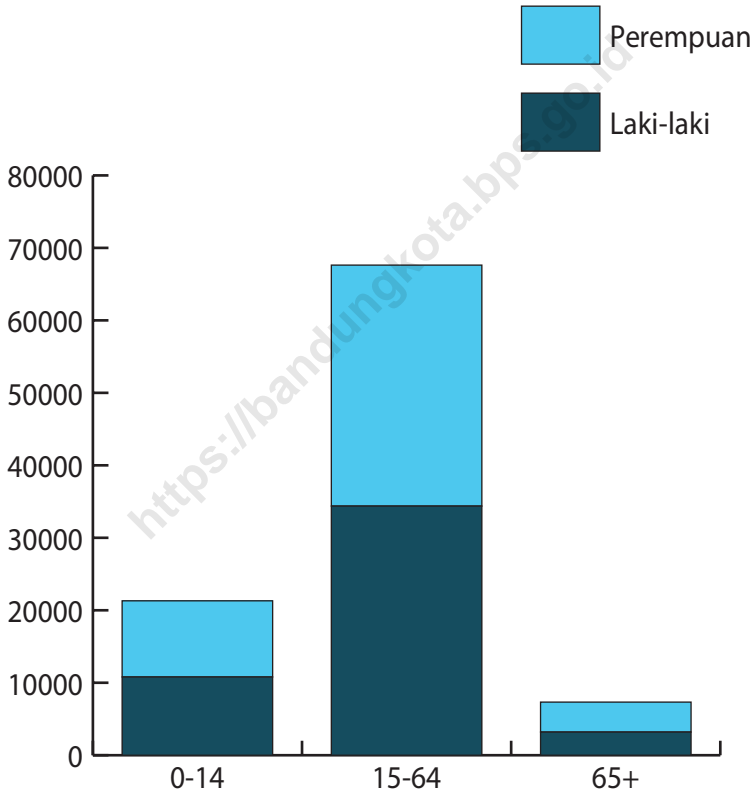


Catatan/Note: ...

Sumber/Source: Badan Pusat Statistik, Sensus Penduduk 2020/BPS-Statistics Indonesia, 2020 Population Census

Gambar 3.2
Figures

Jumlah Penduduk Menurut Kelompok Umur dan Jenis Kelamin di Kecamatan Bandung Kidul, 2020
Total Population by Age Groups and Sex in Bandung Kidul Subdistrict, 2020



Catatan/Note: ...

Sumber/Source: Badan Pusat Statistik, Sensus Penduduk 2020/BPS-Statistics Indonesia, 2020 Population Census

3.1 KEPENDUDUKAN POPULATION

Tabel 3.1.1
Table

Penduduk Kecamatan Bandung Kidul menurut Jenis Kelamin dan Kelurahan Semester II, 2020
Population by Sex and Village Semester II in Bandung Kidul Sub-district Subdistrict, 2020

Kecamatan Subdistrict	Jenis Kelamin		
	Laki-laki Male	Perempuan Female	Jumlah Total
(1)	(2)	(3)	(4)
Wates	4 058	4 069	8 127
Mengger	5 516	5 531	11 047
Batununggal	9 580	9 774	19 354
Kujangsari	11 150	10 918	22 068
Kecamatan Bandung Kidul	30 304	30 292	60 596

Catatan/Note: ...

Sumber/Source: Dinas Kependudukan dan Catatan Sipil Kota Bandung 2020/Bandung City Population and Civil Registry Office 2020

Tabel 3.1.2
Table

Penduduk Kecamatan Bandung Kidul menurut Kelompok Umur Semester II, 2020
Population by Group in Semester II in Bandung Kidul Subdistrict, 2020

Kelompok Umur <i>Age Group</i>	Jenis Kelamin		Jumlah <i>Total</i>
	Laki-laki <i>Male</i>	Perempuan <i>Female</i>	
(1)	(2)	(3)	(4)
0-4	4 293
5-9	5 208
10-14	5 036
15-19	5 040
20-24	4 842
25-29	4 781
30-34	4 273
35-39	4 835
40-44	5 130
45-49	4 497
50-54	3 841
55-59	3 091

Lanjutan Tabel/*Continued Table* 3.1.2

Kelompok Umur <i>Age Group</i>	Jenis Kelamin		Jumlah <i>Total</i>
	Laki-laki <i>Male</i>	Perempuan <i>Female</i>	
(1)	(2)	(3)	(4)
60-64	2 296
65-69	1 521
70-74	897
75+	1 015
Jumlah	60 596

Catatan/Note: ...

Sumber/Source: Dinas Kependudukan dan Catatan Sipil Kota Bandung 2020/Bandung City Population and Civil Registry Office 2020

Tabel 3.1.3
Table

**Penduduk Kelurahan Wates Kecamatan Bandung menurut
Kelompok Umur Semester II, 2020**
*Population by Group in Semester II in Wates Village of
Bandung Kidul Subdistrict, 2020*

Kelompok Umur <i>Age Group</i>	Jenis Kelamin		Jumlah <i>Total</i>
	Laki-laki <i>Male</i>	Perempuan <i>Female</i>	
(1)	(2)	(3)	(4)
0-4	591
5-9	746
10-14	697
15-19	685
20-24	648
25-29	630
30-34	548
35-39	694
40-44	746
45-49	613
50-54	505
55-59	380

Lanjutan Tabel/*Continued Table 3.1.3*

Kelompok Umur <i>Age Group</i>	Jenis Kelamin		
	Laki-laki <i>Male</i>	Perempuan <i>Female</i>	Jumlah <i>Total</i>
(1)	(2)	(3)	(4)
60-64	294
65-69	174
70-74	80
75+	96
Jumlah	8 127

Catatan/Note: ...

Sumber/Source: Dinas Kependudukan dan Catatan Sipil Kota Bandung 2020/Bandung City Population and Civil Registry Office 2020

Tabel 3.1.4
Table

Penduduk Kelurahan Mengger Kecamatan Bandung menurut Kelompok Umur Semester II, 2020
Population by Group in Semester II in Mengger Village of Bandung Kidul Subdistrict, 2020

Kelompok Umur <i>Age Group</i>	Jenis Kelamin		Jumlah <i>Total</i>
	Laki-laki <i>Male</i>	Perempuan <i>Female</i>	
(1)	(2)	(3)	(4)
0-4	747
5-9	928
10-14	907
15-19	949
20-24	933
25-29	902
30-34	816
35-39	879
40-44	914
45-49	814
50-54	728
55-59	569

Lanjutan Tabel/*Continued Table* 3.1.4

Kelompok Umur <i>Age Group</i>	Jenis Kelamin		
	Laki-laki <i>Male</i>	Perempuan <i>Female</i>	Jumlah <i>Total</i>
	(1)	(2)	(3)
60-64	420
65-69	226
70-74	136
75+	179
Jumlah	11 047

Catatan/Note: ...

Sumber/Source: Dinas Kependudukan dan Catatan Sipil Kota Bandung 2020/Bandung City Population and Civil Registry Office 2020

Tabel 3.1.5
Table

Penduduk Kelurahan Batununggal Kecamatan Bandung menurut Kelompok Umur Semester II, 2020
Population by Group in Semester II in Batununggal Village of Bandung Kidul Subdistrict, 2020

Kelompok Umur <i>Age Group</i>	Jenis Kelamin		
	Laki-laki <i>Male</i>	Perempuan <i>Female</i>	Jumlah <i>Total</i>
(1)	(2)	(3)	(4)
0-4	1 339
5-9	1 584
10-14	1 564
15-19	1 588
20-24	1 486
25-29	1 504
30-34	1 352
35-39	1 511
40-44	1 607
45-49	1 428
50-54	1 199
55-59	1 028

Lanjutan Tabel/*Continued Table* 3.1.5

Kelompok Umur <i>Age Group</i>	Jenis Kelamin		
	Laki-laki <i>Male</i>	Perempuan <i>Female</i>	Jumlah <i>Total</i>
(1)	(2)	(3)	(4)
60-64	766
65-69	570
70-74	367
75+	461
Jumlah	19 355

Catatan/Note: ...

Sumber/Source: Dinas Kependudukan dan Catatan Sipil Kota Bandung 2020/Bandung City Population and Civil Registry Office 2020

Tabel 3.1.6
Table

Penduduk Kelurahan Kujangsari Kecamatan Bandung menurut Kelompok Umur Semester II, 2020
Population by Group in Semester II in Wates Village of Bandung Kidul Subdistrict, 2020

Kelompok Umur <i>Age Group</i>	Jenis Kelamin		Jumlah <i>Total</i>
	Laki-laki <i>Male</i>	Perempuan <i>Female</i>	
(1)	(2)	(3)	(4)
0-4	1 616
5-9	1 950
10-14	1 868
15-19	1 818
20-24	1 775
25-29	1 745
30-34	1 557
35-39	1 751
40-44	1 863
45-49	1 642
50-54	1 409
55-59	1 114

Lanjutan Tabel/*Continued Table* 3.1.6

Kelompok Umur <i>Age Group</i>	Jenis Kelamin		
	Laki-laki <i>Male</i>	Perempuan <i>Female</i>	Jumlah <i>Total</i>
(1)	(2)	(3)	(4)
60-64	816
65-69	551
70-74	314
75+	279
Jumlah	22 068

Catatan/Note: ...

Sumber/Source: Dinas Kependudukan dan Catatan Sipil Kota Bandung 2020/Bandung City Population and Civil Registry Office 2020

Tabel
Table 3.1.7

**Jumlah Penduduk dan Laju Pertumbuhan Penduduk di
Kecamatan Bandung Tahun 2020 Hasil Sensus Penduduk,
2020**
*Number of Population and Population Growth Rate in
Bandung District in 2020 Population Census Results,
2020*

Rincian Details	Bandung Kidul
(1)	(2)
Jumlah Penduduk (ribu)	59,98
Laju Pertumbuhan Penduduk (2010-2020)	0,44

Catatan/Note: ...

Sumber/Source:

Hasil Sensus Penduduk 2020, BPS/ Population Census Results 2020, BPS

Tabel 3.1.8
Table

Persentase, Kepadatan dan Rasio Jenis Kelamin Penduduk di Kecamatan Bandung Kidul 2020 Hasil Sensus Penduduk 2020

Percentage, Density and Sex Ratio Residents in Bandung Kidul SubDistrict 2020 by Result Polulation Census of 2020

Rincian Details	Bandung Kidul
(1)	(2)
Persentase Penduduk	2,45
Kepadatan Penduduk per Km2	9 898,35
Rasio Jenis Kelamin	100,80

Catatan/Note: ...

Sumber/Source: Hasil Sensus Penduduk 2020, BPS/ Population Census Results 2020, BPS

Tabel 3.1.9
Table

Penduduk Kecamatan Bandung Kidul Menurut Usia Sekolah Semester II 2020
Bandung Kidul Subdistrict Population According to School Age Semester II 2020

Tahun Years	Laki-laki Male	Perempuan Female	Laki-laki dan Perempuan Male and Female
(1)	(2)	(3)	(4)
0-3	3 363
4-6	3 031
7-12	6 135
13-15	3 002
16-18	2 986
19-21	5 902
Jumlah/Total	24 419

Catatan/Note: ...

Sumber/Source: Dinas Kependudukan dan Catatan Sipil Kota Bandung/ Bandung City Population and Civil Registry Office

Tabel
Table 3.1.10

Penduduk Kelurahan Wates Kecamatan Bandung Kidul Menurut Usia Sekolah Semester II 2020
Population of Wates Village, Subdistrict Bandung Kidul By School Age Semester II, 2020

Tahun Years	Laki-laki Male	Perempuan Female	Laki-laki dan Perempuan Male and Female
(1)	(2)	(3)	(4)
0-3	257
4-6	135
7-12	907
13-15	402
16-18	412
19-21	641
Jumlah/Total	2.383

Catatan/Note: ...

Sumber/Source: Dinas Kependudukan dan Catatan Sipil Kota Bandung/ Bandung City Population and Civil Registry Office

Tabel
Table 3.1.11

Penduduk Kelurahan Mengger Kecamatan Bandung Kidul Menurut Usia Sekolah Semester II 2020
Population of Mengger Village, Subdistrict Bandung Kidul By School Age Semester II, 2020

Tahun Years	Laki-laki Male	Perempuan Female	Laki-laki dan Perempuan Male and Female
(1)	(2)	(3)	(4)
0-3	301
4-6	180
7-12	1 072
13-15	582
16-18	559
19-21	930
Jumlah/Total	

Catatan/Note: ...

Sumber/Source: Dinas Kependudukan dan Catatan Sipil Kota Bandung/ Bandung City Population and Civil Registry Office

Tabel
Table 3.1.12

Penduduk Kelurahan Batununggal Kecamatan Bandung Kidul Menurut Usia Sekolah Semester II 2020
Population of Batununggal Village, Subdistrict Bandung Kidul By School Age Semester II, 2020

Tahun Years	Laki-laki Male	Perempuan Female	Laki-laki dan Perempuan Male and Female
(1)	(2)	(3)	(4)
0-3	584
4-6	333
7-12	1 864
13-15	952
16-18	970
19-21	1 502
Jumlah/Total	6 205

Catatan/Note: ...

Sumber/Source: Dinas Kependudukan dan Catatan Sipil Kota Bandung/ Bandung City Population and Civil Registry Office

Tabel
Table 3.1.13

Penduduk Kelurahan Kujangsari Kecamatan Bandung Kidul Menurut Usia Sekolah Semester II 2020
Population of Kujangsari Village, Subdistrict Bandung Kidul By School Age Semester II, 2020

Tahun Years	Laki-laki Male	Perempuan Female	Laki-laki dan Perempuan Male and Female
(1)	(2)	(3)	(4)
0-3	719
4-6	205
7-12	2 329
13-15	1 084
16-18	1 047
19-21	1 836
Jumlah/Total	7 420

Catatan/Note: ...

Sumber/Source: Dinas Kependudukan dan Catatan Sipil Kota Bandung/ Bandung City Population and Civil Registry Office

Tabel
Table 3.1.14

Angka Ketergantungan Menurut Kelurahan di Kecamatan Bandung Kidul Semester II 2020
Dependency Rate by Village in Bandung Kidul Subdistrict Semester II 2020

Kelurahan Village		Angka Ketergantungan Dependency Number
(1)		(2)
1	Wates	41,29
2	Mengger	39,36
3	Batununggal	45,13
4	Kujangsari	42,33
Kecamatan Bandung Kidul		42,03

Catatan/Note: ...

Sumber/Source: Dinas Kependudukan dan Catatan Sipil Kota Bandung/ Bandung City Population and Civil Registry Office

Tabel
Table 3.1.15

**Jumlah Penduduk dan Rasio Jenis Kelamin Menurut
Kelurahan di Kecamatan Bandung Kidul Tahun 2020**
*Total Population and Sex Ratio by Village in Bandung Kidul
Subdistrict, 2020*

Kelurahan <i>Village</i>	Jenis Kelamin <i>Sex</i>			Rasio Jenis Kelamin <i>(Sex Ratio)</i>
	Laki laki <i>Male</i>	Perempuan <i>Female</i>	Total <i>Total</i>	
(1)	(2)	(3)	(4)	(5)
1 Wates	4 058	4 069	8 127	99,73
2 Mengger	5 516	5 531	11 047	99,73
3 Batununggal	9 580	9 774	19 354	98,02
4 Kujangsari	11 150	10 918	22 068	102,12
Kecamatan Bandung Kidul	833	738	60 596	100,06

Catatan/Note: ...

Sumber/Source: Dinas Kependudukan dan Catatan Sipil Kota Bandung/ Bandung City Population and Civil Registry Office

Tabel
Table 3.1.16

**Distribusi dan Kepadatan Penduduk Menurut Kelurahan
di Kecamatan Bandung Kidul Tahun 2020**
*Distribution and Population Density by Villages in Bandung
Kidul Subdistrict in 2020*

	Kelurahan Village	Persentase Percentage	Kepadatan Penduduk Per km2 (Population Density)
	(1)	(2)	(3)
1	Wates	13,41	9 910,9
2	Mengger	18,23	7 036,31
3	Batununggal	31,94	10 575,96
4	Kujangsari	36,42	18 390,00
Kecamatan Bandung Kidul			11 478,29

Catatan/Note: ...

Sumber/Source: Dinas Kependudukan dan Catatan Sipil Kota Bandung/ Bandung City Population and Civil Registry Office

Tabel
Table 3.1.17

**Penduduk Menurut Jenis Kelamin dan Pendidikan Yang
Ditamatkan di Kecamatan Bandung Kidul Tahun 2020**
*Population by Sex Education Completed in Bandung Kidul
Subdistrict 2020*

	Pendidikan yang ditamatkan <i>Completed education</i>	Jenis Kelamin <i>Sex</i>		Jumlah <i>Total</i>
		Laki-laki <i>Male</i>	Perempuan <i>Female</i>	
	(1)	(2)	(3)	(4)
1	Tidak/Belum Pernah Sekolah No/Never been to school	4 621	4 326	8 947
2	Tidak Tamat SD Not completed in primary school	2 353	1 956	4 309
3	Belum Tamat SD Didn't completed in primary school	3 657	3 531	7 188
4	Sekolah Dasar Primary School	3 475	3 265	6 740
5	Sekolah Menengah Pertama Junior High School	5 149	5 224	10 373
6	Sekolah Menengah Atas Senior High School	6 889	5 908	12 797
7	Diploma I/II/III/Akademi Diploma I/II/III/Academy	1 771	1 953	3 724

Catatan/Note: -

Sumber/Source: Laporan Kependudukan Kecamatan Bandung Kidul Desember 2020/Population Report in Bandung Kidul Subdistrict on December 2020

3.2 KETENAGAKERJAAN EMPLOYMENT

Tabel 3.2.1 Jumlah Penduduk Menurut Pekerjaan dan Kelurahan di Kecamatan Bandung Kidul Semester II 2020
Number of Population by Occupation and Village in Bandung Kidul District Semester II 2020

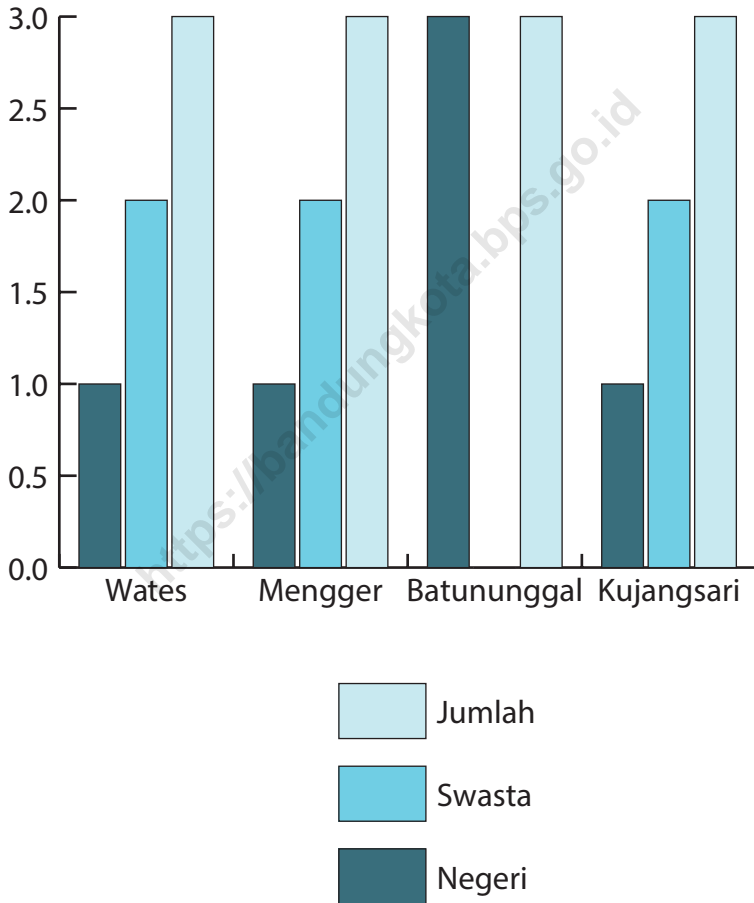
No.	Kelurahan Village	Jenis Kelamin Sex		Jumlah Total
		Laki-laki Male	Perempuan Female	
(1)	(2)	(3)	(4)	(5)
1	Pegawai Negeri	1 952	1 048	3 000
2	TNI/POLRI	164	54	218
3	Pegawai Swasta	5 186	5 064	10 250
4	Traini	101	42	143
5	Dagang	2 511	2 246	4 757
6	Pelajar	8 863	8 550	17 413
7	Mahasiswa	2 253	2 445	4 698
8	Pensiun	686	531	1 217
9	Lain-lain	7 575	7 867	15 442
Kecamatan Bandung Kidul		29 291	27 847	57 138

Catatan/Note: -

Sumber/Source: Laporan Kependudukan Kecamatan Bandung Kidul Desember 2020/Population Report in Bandung Kidul Subdistrict on December 2020

Gambar 4.1
Figures

Banyaknya Sekolah Dasar (SD) Menurut Kelurahan di Kecamatan Bandung Kidul, 2020
Number of Primary Schools by Village in Bandung Kidul Subdistrict, 2020



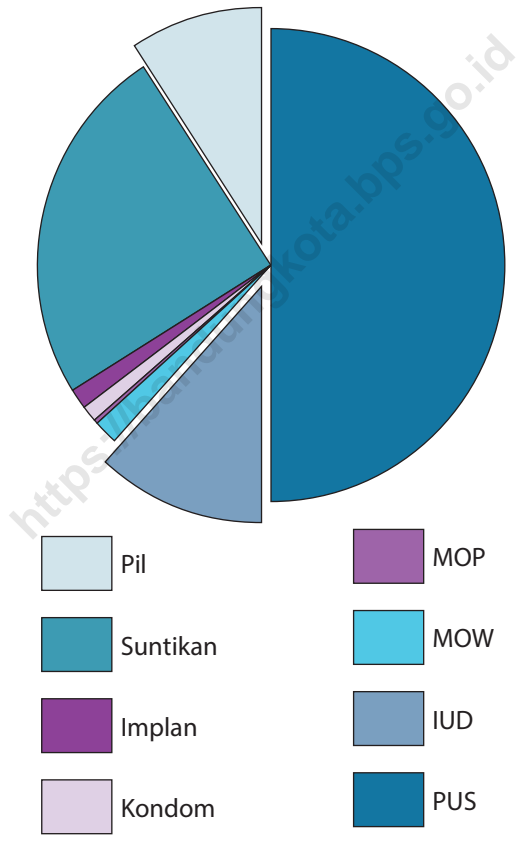
Catatan/Note: ...

Sumber/Source:

BPS, Pendataan Potensi Desa (Podes) 2020/ BPS, Village Potential Data Collection (Podes)

Gambar 4.2
Figures

Proporsi Peserta KB Aktif Menurut Metode Kontrasepsi di Kecamatan Bandung Kidul Tahun 2017-2020
Proportion of Active Family Planning Participants by Contraception Method in Bandung Kidul District in 2017-2019



Catatan/Note: ...

Sumber/Source: Dinas Pengendalian Penduduk dan Keluarga Berencana Kota Bandung/ Bandung City Population Control and Family Planning Agency

4.1 PENDIDIKAN EDUCATION

Tabel 4.1 **Banyaknya Sekolah Dasar (SD) Menurut Desa/Kelurahan di Kecamatan Bandung Kidul, 2020**
Number of Primary Schools by Village in Bandung Kidul Subdistrict, 2020

	Kelurahan <i>Village</i>	Negeri <i>Public</i>	Swasta <i>Private</i>	Jumlah <i>Total</i>
	(1)	(2)	(3)	(4)
1	Wates	1	2	3
2	Mengger	1	2	3
3	Batununggal	3	-	3
4	Kujangsari	1	2	3
Kecamatan Bandung Kidul/ <i>Bandung Kidul Subdistrict</i>		6	6	12

Catatan/Note: ...

Sumber/Source: BPS, Pendataan Potensi Desa (Podes) 2020/ BPS, Village Potential Data Collection (Podes)

Tabel
Table 4.2

**Banyaknya Madrasah Ibtidaiyah (MI) Menurut Desa/
Kelurahan di Kecamatan Bandung Kidul, 2020**
*Number of Madrasah Ibtidaiyah (MI) by Village in Bandung
Kidul Subdistrict, 2020*

	Kelurahan Village	Negeri Public	Swasta Private	Jumlah Total
	(1)	(2)	(3)	(4)
1	Wates	-	1	1
2	Mengger	-	-	-
3	Batununggal	-	-	-
4	Kujangsari	-	-	-
Kecamatan Bandung Kidul/ Bandung Kidul Subdistrict		-	1	1

Catatan/Note: ...

Sumber/Source: BPS, Pendataan Potensi Desa (Podes) 2020/ BPS, Village Potential Data Collection (Podes)

Tabel
Table 4.3

Banyaknya Sekolah Menengah Pertama (SMP) Menurut Desa/Kelurahan di Kecamatan Bandung Kidul, 2020
Number of Junior High Schools by Village in Bandung Kidul Subdistrict, 2020

	Kelurahan Village	Negeri Public	Swasta Private	Jumlah Total
	(1)	(2)	(3)	(4)
1	Wates	-	-	-
2	Mengger	-	1	1
3	Batununggal	1	1	2
4	Kujangsari	-	-	-
	Kecamatan Bandung Kidul/ Bandung Kidul Subdistrict	1	2	3

Catatan/Note: ...

Sumber/Source: <https://dapo.dikdasmen.kemdikbud.go.id/>

Tabel
Table 4.4

**Banyaknya Madrasah Tsanawiyah (MTs) Menurut Desa/
Kelurahan di Kecamatan Bandung Kidul, 2020**
*Number of Madrasah Tsanawiyah (MTs) by Village in
Bandung Kidul Subdistrict, 2020*

	Kelurahan Village	Negeri Public	Swasta Private	Jumlah Total
	(1)	(2)	(3)	(4)
1	Wates	-	-	-
2	Mengger	-	-	-
3	Batununggal	-	-	-
4	Kujangsari	-	-	-
Kecamatan Bandung Kidul/ Bandung Kidul Subdistrict		-	-	-

Catatan/Note: ...

Sumber/Source: BPS, Pendataan Potensi Desa (Podes) 2020/ BPS, Village Potential Data Collection (Podes)

Tabel
Table 4.5

**Banyaknya Sekolah Menengah Atas (SMA) Menurut Desa/
Kelurahan di Kecamatan Bandung Kidul, 2020**
*Number of Senior High Schools by Village in Bandung Kidul
Subdistrict, 2020*

	Kelurahan Village	Negeri Public	Swasta Private	Jumlah Total
	(1)	(2)	(3)	(4)
1	Wates	-	-	-
2	Mengger	-	1	1
3	Batununggal	-	-	-
4	Kujangsari	-	-	-
Kecamatan Bandung Kidul/ Bandung Kidul Subdistrict		-	1	1

Catatan/Note: ...

Sumber/Source: <https://dapo.dikdasmen.kemdikbud.go.id/>

Tabel
Table 4.6

**Banyaknya Sekolah Madrasah Aliyah (MA) Menurut Desa/
Kelurahan di Kecamatan Bandung Kidul, 2020**
*Number of Madrasah Aliyah (MA) by Village in Bandung
Kidul Subdistrict, 2020*

	Kelurahan Village	Negeri Public	Swasta Private	Jumlah Total
	(1)	(2)	(3)	(4)
1	Wates	-	-	-
2	Mengger	-	-	-
3	Batununggal	-	-	-
4	Kujangsari	-	-	-
Kecamatan Bandung Kidul/ Bandung Kidul Subdistrict		-	-	-

Catatan/Note: ...

Sumber/Source: BPS, Pendataan Potensi Desa (Podes) 2020/ BPS, Village Potential Data Collection (Podes)

Tabel
Table 4.7

Banyaknya Sekolah Menengah Kejuruan (SMK) Menurut Desa/Kelurahan di Kecamatan Bandung Kidul, 2020
Number of Vocational High Schools by Village in Bandung Kidul Subdistrict, 2020

	Kelurahan Village	Negeri Public	Swasta Private	Jumlah Total
	(1)	(2)	(3)	(4)
1	Wates	-	-	-
2	Mengger	-	-	-
3	Batununggal	-	1	1
4	Kujangsari	-	-	-
	Kecamatan Bandung Kidul/ Bandung Kidul Subdistrict	-	1	1

Catatan/Note: ...

Sumber/Source: <https://dapo.dikdasmen.kemdikbud.go.id/>

Tabel
Table 4.8

**Banyaknya Akademi/Perguruan Tinggi Menurut Desa/
Kelurahan di Kecamatan Bandung Kidul, 2020**
*Number of Academy/College by Village in Bandung Kidul
Subdistrict, 2020*

	Kelurahan Village	Negeri Public	Swasta Private	Jumlah Total
	(1)	(2)	(3)	(4)
1	Wates	-	-	-
2	Mengger	-	-	-
3	Batununggal	-	4	4
4	Kujangsari	-	-	-
Kecamatan Bandung Kidul/ Bandung Kidul Subdistrict		-	4	4

Catatan/Note: ...

Sumber/Source: BPS, Pendataan Potensi Desa (Podes) 2020/ BPS, Village Potential Data Collection (Podes)

Tabel
Table 4.9

Kemudahan Untuk Mencapai Sarana Pendidikan Terdekat Bagi Desa/Kelurahan yang Tidak ada Sarana Pendidikan Menurut Desa/Kelurahan dan Jenjang Pendidikan di Kecamatan Bandung Kidul, 2020
Ease of Reaching the Nearest Educational Facilities for Village with No Educational Facilities by Village and Educational Level in Bandung Kidul Subdistrict, 2020

	Kelurahan Village	SD Primary School	MI	SMP Junior High School	MTs
	(1)	(2)	(3)	(4)	(5)
1	Wates	-	-	Mudah	Sulit
2	Mengger	-	Sulit	-	Sangat Sulit
3	Batununggal	-	Sulit	-	Sulit
4	Kujangsari	-	Sulit	Sangat Mudah	Sangat Mudah

Catatan/Note: ...

Sumber/Source:

BPS, Pendataan Potensi Desa (Podes) 2020/ BPS, Village Potential Data Collection (Podes)

Lanjutan Tabel/*Continued Table* 4.9

	Kelurahan Village	SMA Senior High School	MA	SMK Vocational High School	Akademi/ Perguruan Tinggi/Academy/ College
	(1)	(6)	(7)	(8)	(9)
1	Wates	Mudah	Sulit	Mudah	Mudah
2	Mengger	-	Sangat Sulit	Mudah	Mudah
3	Batununggal	-	Sulit	-	-
4	Kujangsari	Sangat Mudah	Sulit	Mudah	Mudah

Catatan/Note: ...

Sumber/Source:

BPS, Pendataan Potensi Desa (Podes) 2020/ BPS, Village Potential Data Collection (Podes)

**KESEHATAN
HEALTH**

**Tabel
Table** 4.10

Banyaknya Sarana Kesehatan Menurut Desa/Kelurahan dan Jenis Sarana Kesehatan di Kecamatan Bandung Kidul, 2020

Number of Health Facilities by Village and Type Health Facilities in Bandung Kidul Subdistrict, 2020

	Kelurahan Village	Rumah Sakit Hospital	Rumah Sakit Bersalin Maternity Hospital	Poliklinik/Balai Pengobatan Polyclinic/Medical Center
	(1)	(2)	(3)	(4)
1	Wates	-	-	-
2	Mengger	-	-	1
3	Batununggal	-	-	4
4	Kujangsari	-	-	2
	Kecamatan Bandung Kidul Bandung Kidul Subdistrict	-	-	7

Lanjutan Tabel/*Continued Table* 4.10

Kelurahan <i>Village</i>	Puskesmas <i>Public Health Center</i>		Apotek <i>Pharmacy</i>
	Rawat Inap <i>inpatient</i>	Tanpa Rawat Inap <i>Without inpatient</i>	
(1)	(5)	(6)	(7)
1 Wates	-	1	2
2 Mengger	-	1	0
3 Batununggal	-	0	2
4 Kujangsari	-	1	10
Kecamatan Bandung Kidul <i>Bandung Kidul Subdistrict</i>	-	3	14

Catatan/Note: ...

Sumber/Source: BPS, Pendataan Potensi Desa (Podes) 2020/ BPS, Village Potential Data Collection (Podes)

Tabel 4.11
Table

Kemudahan Mencapai Sarana Kesehatan Terdekat Bagi Desa/Kelurahan yang Tidak ada Sarana Kesehatan Menurut Desa/Kelurahan dan Jenis Sarana Kesehatan di Kecamatan Bandung Kidul, 2020
Ease of Reaching Nearest Health Facilities for Villages with No Health Facilities by Village and Type of Health Facilities in Bandung Kidul Subdistrict, 2020

	Kelurahan Village	Rumah Sakit Hospital	Rumah Sakit Bersalin Maternity Hospital	Poliklinik/Balai Pengobatan Polyclinic/Medical Center
	(1)	(2)	(3)	(4)
1	Wates	Sangat Mudah	Mudah	Mudah
2	Mengger	Mudah	Mudah	Sangat Mudah
3	Batununggal	Sangat Mudah	Sangat Mudah	-
4	Kujangsari	Mudah	Mudah	-

Lanjutan Tabel/*Continued Table 4.11*

Kelurahan <i>Village</i>	Puskesmas <i>Public Health Center</i>		Apotek <i>Pharmacy</i>
	Rawat Inap <i>inpatient</i>	Tanpa Rawat Inap <i>Without inpatient</i>	
(1)	(5)	(6)	(7)
Wates	Mudah	-	-
Mengger	Mudah	-	Mudah
Batununggal	Sangat Mudah	Mudah	-
Kujangsari	Mudah	-	-

Catatan/Note: ...

Sumber/Source: BPS, Pendataan Potensi Desa (Podes) 2020/ BPS, Village Potential Data Collection (Podes)

Tabel 4.12
Table

**Banyaknya Warga Penderita Gizi Buruk Menurut Desa/
Kelurahan di Kecamatan Bandung Kidul, 2018-2019**
*Number Of Poor Nutrition Patient by Vilage in Bandung
Kidul Subdistrict, 2018 and 2019*

Kelurahan Village		2018	2019
(1)		(2)	(3)
1	Wates	-	-
2	Mengger	-	-
3	Batununggal	-	-
4	Kujangsari	-	-
Kecamatan Bandung Kidul		-	-

Catatan/Note: ...

Sumber/Source: BPS, Pendataan Potensi Desa (Podes) 2019, 2020/ BPS, Village Potential Data Collection

Tabel 4.13
Table

**Banyaknya Kejadian Bencana Alam Menurut Desa/
Kelurahan dan Jenis Bencana Alam di Kecamatan
Bandung Kidul, 2020**
*Number of Natural Disaster Incident by Village in Bandung
Kidul Subdistrict, 2020*

Kelurahan <i>Village</i>	Gempa Bumi <i>Earthquake</i>	Tsunami	Gunung Meletus <i>Volcano Eruption</i>	Tanah Longsor <i>Landslide</i>
(1)	(2)	(3)	(4)	(5)
1 Wates	-	-	-	-
2 Mengger	-	-	-	-
3 Batununggal	-	-	-	-
4 Kujangsari	-	-	-	-
Kecamatan Bandung Kidul <i>Bandung Kidul Subdistrict</i>	-	-	-	-

Lanjutan Tabel/*Continued Table* 4.13

	Kelurahan Village	Banjir Flood	Banjir Bandang Flash Flood	Kekeringan Drought
	(1)	(6)	(7)	(8)
1	Wates	-	-	-
2	Mengger	-	-	-
3	Batununggal	-	-	-
4	Kujangsari	-	-	-
	Kecamatan Bandung Kidul Bandung Kidul Subdistrict	-	-	-

Lanjutan Tabel/*Continued Table* 4.13

Kelurahan Village	Kebakaran Hutan dan Lahan Forest and Land Fires	Angin Puyuh/ Puting Beliung/ Topan Whirlwind/ Tornado/Typhoon	Gelombang Pasang Laut Tidal Wave
(1)	(9)	(10)	(11)
1 Wates	-	-	-
2 Mengger	-	-	-
3 Batununggal	-	-	-
4 Kujangsari	-	-	-
Kecamatan Bandung Kidul Bandung Kidul Subdistrict	-	-	-

Catatan/Note: ...

Sumber/Source: BPS, Pendataan Potensi Desa (Podes) 2019, 2020/ BPS, Village Potential Data Collection (Podes) 2019, 2020

Tabel 4.14
Table

Banyaknya Korban Jiwa Akibat Bencana Alam Menurut Kelurahan dan Jenis Bencana Alam di Kecamatan Bandung Kidul, 2020
Number of Deaths Due to Natural Disasters by Village and Type of Natural Disasters in Bandung Kidul Subdistrict, 2020

	Kelurahan Village	Gempa Bumi Earthquake	Tsunami	Gunung Meletus Volcano Eruption	Tanah Longsor Landslide
	(1)	(2)	(3)	(4)	(5)
1	Wates	-	-	-	-
2	Mengger	-	-	-	-
3	Batununggal	-	-	-	-
4	Kujangsari	-	-	-	-
	Kecamatan Bandung Kidul Bandung Kidul Subdistrict	-	-	-	-

Lanjutan Tabel/*Continued Table* 4.14

	Kelurahan Village	Banjir Flood	Banjir Bandang Flash Flood	Kekeringan Drought
	(1)	(6)	(7)	(8)
1	Wates	-	-	-
2	Mengger	-	-	-
3	Batununggal	-	-	-
4	Kujangsari	-	-	-
	Kecamatan Bandung Kidul Bandung Kidul Subdistrict	-	-	-

Lanjutan Tabel/*Continued Table* 4.14

Kelurahan Village	Kebakaran Hutan dan Lahan Forest and Land Fires	Angin Puyuh/ Puting Beliung/ Topan Whirlwind/ Tornado/ Typhoon	Gelombang Pasang Laut Tidal Wave
(1)	(9)	(10)	(11)
1 Wates	-	-	-
2 Mengger	-	-	-
3 Batununggal	-	-	-
4 Kujangsari	-	-	-
Kecamatan Bandung Kidul Bandung Kidul Subdistrict	-	-	-

Catatan/Note: ...

Sumber/Source: BPS, Pendataan Potensi Desa (Podes) 2019, 2020/ BPS, Village Potential Data Collection (Podes) 2019, 2020

Tabel 4.15
Table

Keberadaan Fasilitas/Upaya Antisipasi/Mitigasi Bencana Alam Menurut Desa/Kelurahan di Kecamatan Bandung Kidul, 2020
Existence of Facilities/Efforts for Anticipation/Mitigation of Natural Disasters by Urban Village in Bandung Kidul Subdistrict, 2020

Kelurahan Village	Sistem Peringatan Dini Bencana Alam <i>Natural Disaster Early Warning System</i>	Sistem Peringatan Dini Khusus Tsunami <i>Special Tsunami Early Warning System</i>	Perlengkapan Keselamatan <i>Safety Equipment</i>
(1)	(2)	(3)	(4)
1 Wates	Tidak ada	Bukan wilayah potensi tsunami	Tidak ada
2 Mengger	Tidak ada	Bukan wilayah potensi tsunami	Tidak ada
3 Batununggal	Tidak ada	Bukan wilayah potensi tsunami	Tidak ada
4 Kujangsari	Tidak ada	Bukan wilayah potensi tsunami	Tidak ada

Lanjutan Tabel/*Continued Table 4.15*

Kelurahan Village (1)	Rambu-rambu dan Jalur Evakuasi Bencana Disaster Evacuation Signs and Paths (5)	Pembuatan, Perawatan, atau Normalisasi: Sungai, Kanal, Tanggul, Parit, Drainase, Waduk, Pantai, dll Construction, Maintenance, or Normalization: Rivers, Canals, Embankments, Ditches, Drainages, Reservoirs, Beaches, etc. (6)
1 Wates	Tidak ada	Tidak ada
2 Mengger	Tidak ada	Tidak ada
3 Batununggal	Tidak ada	Tidak ada
4 Kujangsari	Tidak ada	Tidak ada

Catatan/Note: ...

Sumber/Source: BPS, Pendataan Potensi Desa (Podes) 2020/ BPS, Village Potential Data Collection (Podes)

Tabel
Table 4.16

Banyaknya Kelurahan Menurut Penggunaan Fasilitas Tempat Buang Air Besar Sebagian Besar Keluarga di Kecamatan Bandung Kidul, 2015, 2019, dan 2020
Number of Villages by Use of Defecation Facilities for Most Families in Bandung Kidul Subdistrict, 2015, 2019, and 2020

Fasilitas Tempat Buang Air Besar Defecation Facilities	2015	2019	2020
(1)	(2)	(3)	(4)
Jamban			
Sendiri	6	6	6
Bersama	0	0	0
Umum	0	0	0
Bukan Jamban	0	0	0

Catatan/Note: ...

Sumber/Source: BPS, Pendataan Potensi Desa (Podes) 2018, 2019, 2020/ BPS, Village Potential Data Collection (Podes) 2018, 2019, 2020

Tabel
Table 4.17

Banyaknya Kelurahan yang Memiliki Kelompok Kegiatan Olahraga Menurut Jenis Olahraga dan Ketersediaan Fasilitas/ Lapangan Olahraga di Kecamatan Bandung Kidul, 2020

Number of Villages that Have Sports Activity Groups by Type of Sports and Availability of Facilities/Sports Fields in Bandung Kidul Subdistrict, 2020

Jenis Olahraga Type of Sport	Kondisi Fasilitas/Lapangan Olahraga			Tidak Ada Fasilitas/Lapangan Olahraga Not Exist
	Baik	Rusak Sedang	Rusak Parah	
(1)	(2)			(3)
Sepak Bola/Soccer	2	-	-	2
Bola Voli/ Volleyball	4	-	-	-
Bulu Tangkis/ Badminton	4	-	-	-
Bola Basket/ Basketball	2	-	-	2
Tenis Lapangan/ Court Tennis	1	-	-	3
Tenis Meja/ Table Tennis	4	-	-	-
Futsal	4	-	-	-
Renang/ Swimming	2	-	-	2
Bela diri (Pencak silat, Karate, dll)/ Self-defense (Pencak silat, Karate, etc.)	3	-	-	1
Bilyard/ Billiard	-	-	-	4
Pusat Kebugaran (Senam, Firness, Aerobik, dll)/ Fitness Center (Gymnastics, Fitness, Aerobics, etc.)	2	-	-	2
Lainnya/Other	1	-	-	3

Catatan/Note: ...

Sumber/Source: BPS, Pendataan Potensi Desa (Podes) 2020/ BPS, Village Potential Data Collection (Podes)

Tabel
Table 4.18

**Banyaknya Embung Desa Menurut Desa/Kelurahan di
Kecamatan Bandung Kidul, 2019-2020**
*Number of Village Embungs by Village in Bandung Kidul
Subdistrict, 2019-2020*

Kelurahan		2019	2020
Village			
(1)		(2)	(3)
1	Wates	-	-
2	Mengger	-	-
3	Batununggal	-	-
4	Kujangsari	-	-
Kecamatan Bandung Kidul		-	-
Bandung Kidul Subdistrict			

Catatan/Note: ...

Sumber/Source: BPS, Pendataan Potensi Desa (Podes) 2019, 2020/ BPS, Village Potential Data Collection (Podes) 2019, 2020

Tabel
Table 4.19

Jumlah Balita yang Pernah Mendapat Imunisasi dan Jenis Imunisasi di Kecamatan Bandung Kidul Tahun 2016-2019

Number of Toddlers Who Have Received Immunization and Types of Immunization in Bandung Kidul District 2016-2019

Tahun Year	Jumlah Balita Imunisasi (Jiwa) Number of Immunized Toddlers				
	BCG	DPT HIB HiB3	Polio 4	Campak	HB 0
(1)	(2)	(3)	(4)	(5)	(6)
2016	1 057	1 034	1 043	1 041	1 034
2017	958	887	955	914	868
2018	958	1 253	955	1 014	868
2019	742	964	950	796	919

Catatan/Note: ...

Sumber/Source: Dinas Kesehatan Kota Bandung/ Bandung City Health Office

Tabel 4.20
Table

Jumlah Bayi Lahir dan Bayi Berat Badan Lahir Rendah (BBLR) di Kecamatan Bandung Kidul Tahun 2017-2019
Number of Newborns and Low Birth Weight Babies (LBW) in Bandung Kidul District in 2017-2019

Kelurahan <i>Village</i>	Jumlah Bayi Lahir dan Bayi Berat Badan Lahir Rendah (Jiwa) <i>Number of Babies Born and Low Birth Weight Babies</i>	
	Bayi Lahir <i>Babies Born</i>	BBLR <i>Low Birth Weight Babies</i>
(1)	(2)	(3)
2017	986	250
2018	988	8
2019	949	29

Catatan/Note: ...

Sumber/Source: Dinas Kesehatan Kota Bandung / Bandung City Health Office

Tabel 4.21
Table

**Jumlah Peserta KB Aktif Menurut Metode Kontrasepsi di
Kecamatan Bandung Kidul Tahun 2016-2019**
*Number of Active Family Planning Participants by
Contraception Method in Bandung Kidul District in 2017-
2019*

Tahun Year	Jumlah Peserta KB Aktif (Jiwa) Number of Active Family Planning Participants				
	PUS	IUD	MOW	MOP	Kondom Condom
(1)	(2)	(3)	(4)	(5)	(6)
2016	8 120	1 566	120	7	122
2017	9 141	1 868	121	7	262
2018	9 418	1 957	121	7	322
2019	8 473	1 995	297	19	219

Lanjutan Tabel/*Continued Table* 4.21

Tahun Year	Jumlah Peserta KB Aktif (Jiwa) Number of Active Family Planning Participants			Jumlah Peserta KB Aktif Number of Active Family Planning Participants
	Implan	Suntikan Injection	Pil	
(1)	(7)	(8)	(9)	(10)
2016	57	2 822	1 108	5 802
2017	100	3 107	1 274	6 739
2018	133	3 162	1 322	7 024
2019	242	4 154	1 547	8 470

Catatan/Note:

Sumber/Source: Dinas Pengendalian Penduduk dan Keluarga Berencana Kota Bandung/ Bandung City Population Control and Family Planning Agency

4.3 AGAMA RELIGION

Tabel 4.3.1 **Persentase Penduduk Menurut Kelurahan dan Agama yang Dianut di Kecamatan Bandung Kidul, 2020**
Table 4.3.1 **Percentage of Population by Village and Religion Adhered to in Bandung Kidul Subdistrict, 2020**

Kelurahan Village		Islam	Protestan	Katolik	Hindu	Budha	Lainnya
(1)	(2)	(3)	(4)	(5)	(6)		
1	Wates	6 946	355	160	4	5	-
2	Mengger	4 339	3 392	2 270	97	82	3
3	Batununggal	18 280	844	415	78	735	-
4	Kujangsari	18 339	395	148	-	3	-
Jumlah Total		47 904	4 986	2 993	179	825	3

Catatan/Note: ...

Sumber/Source: Data Konsolidasi Bersih 2020 Semester II Disdukcapil Kota Bandung/ Net Consolidated Data 2020 Semester II Disdukcapil Bandung

Tabel 4.3.2
Table

Jumlah Sarana Peribadatan per Kelurahan di Kecamatan Bandung Kidul, 2020
Number of Facilities of Worship per Village in Bandung Kidul Subdistrict, 2020

Kelurahan <i>Village</i>	Jenis Sarana Peribadatan <i>Types of Worship Facilities</i>		
	Masjid <i>Mosque</i>	Mushola <i>Pray Room</i>	Gereja <i>church</i>
(1)	(2)	(3)	(4)
1 Wates	9	3	-
2 Mengger	13	11	1
3 Batununggal	24	28	1
4 Kujangsari	21	2	-
Jumlah <i>Total</i>	67	34	2

Lanjutan Tabel/*Continued Table* 4.3.2

Kelurahan <i>Village</i>		Jenis Sarana Peribadatan <i>Types of Worship Facilities</i>	
		Pura <i>Temple</i>	Vihara
(1)		(7)	(8)
1	Wates	-	-
2	Mengger	-	-
3	Batununggal	-	-
4	Kujangsari	-	-
Jumlah <i>Total</i>		-	-

Catatan/Note: ...

Sumber/Source: BPS, Pendataan Potensi Desa (Podes) 2019, 2020/ BPS, Village Potential Data Collection (Podes) 2019, 2020

Tabel 4.3.3
Table

Jumlah Pemberi dan Penerima Zakat Fitrah per Kelurahan di Kecamatan Bandung Kidul, 2020
Number of Givers and Recipients of Zakat Fitrah per Village in Bandung Kidul Subdistrict, 2020

	Kelurahan <i>Village</i>	Pemberi Zakat (orang) <i>Zakat Giver (person)</i>	Penerima Zakat (orang) <i>Recipient of Zakat (person)</i>
	(1)	(2)	(3)
1	Wates	4 059	795
2	Mengger	6 430	1 220
3	Batununggal	7 517	2 858
4	Kujangsari	7 443	2 280
	Jumlah <i>Total</i>	25 449	7 153

Catatan/Note: ...

Sumber/Source: Kantor Urusan Agama Kecamatan Bandung Kidul/ Bandung Kidul District Religious Affairs Office

Tabel 4.3.4
Table

Jumlah Zakat Fitrah Terkumpul Menurut Jenisnya per Kelurahan di Kecamatan Bandung Kidul, 2020
Amount of Zakat Fitrah Collected by Type per Village in Bandung Kidul Subdistrict, 2019

Kelurahan Village	Jenis Zakat Fitrah Types of Zakat Fitrah	
	Beras (Kg) Rice (Kg)	Uang (Rp) Money (Kg)
(1)	(2)	(3)
1 Wates	1 579	108 795 000
2 Mengger	3 501	176 930 000
3 Batununggal	1 491	286 347 300
4 Kujangsari	4 995	342 981 000
Jumlah Total	11 566	951 053 300

Catatan/Note: ...

Sumber/Source: Kantor Urusan Agama Kecamatan Bandung Kidul 2019/ Bandung Kidul District Religious Affairs Office 2019

Tabel
Table 4.3.5

**Jumlah Jemaah Haji Menurut Jenis Kelamin per Kelurahan
di Kecamatan Bandung Kidul, 2019**
*Number of Hajj Pilgrims by Gender per Village in Bandung
Kidul Subdistrict, 2019*

Kelurahan <i>Village</i>	Jenis Kelamin <i>Sex</i>		
	L	P	L+P
(1)	(2)	(3)	(4)
1 Wates	-	-	-
2 Mengger	-	-	-
3 Batununggal	-	-	-
4 Kujangsari	-	-	-
Jumlah Total	-	-	-

Catatan/Note: ...

Sumber/Source: Kantor Urusan Agama Kecamatan Bandung Kidul 2019/ Bandung Kidul District Religious Affairs Office 2019

4.4 SOSIAL LAINNYA OTHER SOCIAL AFFAIRS

Tabel 4.4.1 Jumlah Gangguan Umum Kamtibmas Menurut Jenis per Kelurahan di Kecamatan Bandung Kidul, 2020
Number of Public Disorders of Security and Safety by Type per Village in Bandung Kidul Subdistrict, 2020

No.	Kelurahan <i>Village</i>	Jenis Gangguan Umum Kamtibmas <i>Types of General Disorders of Security and Safety</i>			
		Kebakaran <i>Wildfire</i>	Penipuan <i>Fraud</i>	Pengrusakan <i>Destruction</i>	Temu Mayat <i>Corpse Discovery</i>
(1)	(2)	(3)	(4)	(5)	(6)
1	Wates	-	1	1	-
2	Mengger	1	-	-	1
3	Batununggal	-	3	-	1
4	Kujangsari	-	1	-	1
Jumlah <i>Total</i>		1	5	1	3

Lanjutan Tabel/*Continued Table 4.4.1*

No.	Kelurahan <i>Village</i>	Jenis Gangguan Umum Kamtibmas <i>Types of General Disorders of Security and Safety</i>		
		Perkelahian <i>Fight</i>	Pencurian <i>Theft</i>	Perampokan <i>Robbery</i>
(1)	(2)	(7)	(8)	(9)
1	Wates	-	4	-
2	Mengger	1	5	-
3	Batununggal	2	10	-
4	Kujangsari	1	5	-
Jumlah <i>Total</i>		4	24	-

Catatan/Note: ...

Sumber/Source: Polsekta Kecamatan Bandung Kidul/ Bandung Kidul Subdistrict Police Office

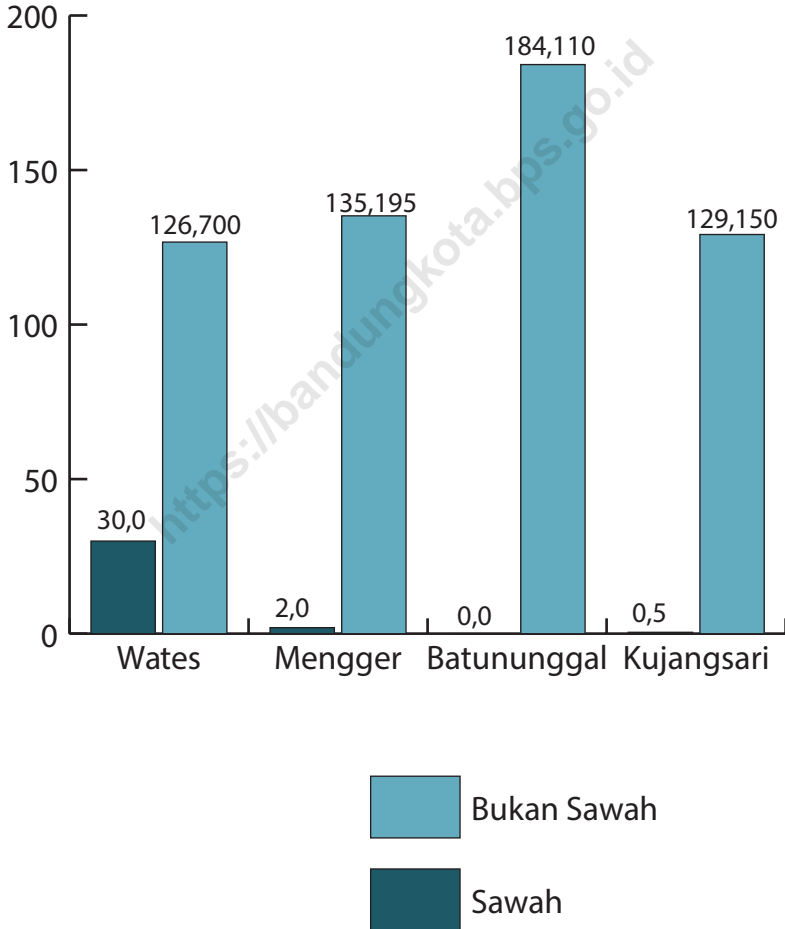
Bab 5

Pertanian



Gambar 5.1
Figures

Luas Lahan Sawah dan Bukan Sawah (Ha) per Kelurahan di Kecamatan Bandung Kidul, 2020
Paddy and Non-Paddy Land Area (Ha) per Village in Bandung Kidul Subdistrict, 2020



Catatan/Note: ...

Sumber/Source: Profil Kelurahan di Kecamatan Bandung Kidul/ Kelurahan profile in Bandung Kidul Subdistrict

5.1 HORTIKULTURA HORTICULTURE

Tabel 5.1 Luas Lahan Sawah dan Bukan Sawah (Ha) per Kelurahan di Kecamatan Bandung Kidul, 2020
Table 5.1 Paddy and Non-Paddy Land Area (Ha) per Village in Bandung Kidul Subdistrict, 2020

No.	Kelurahan Village	Sawah (Ha) Paddy Field	Bukan Sawah (Ha) Non Paddy Field
	(1)	(2)	(3)
1	Wates	30,0	126,700
2	Mengger	2,0	135,195
3	Batununggal	-	184,110
4	Kujangsari	0,5	129,150
	Jumlah Total	32,5	607,655

Catatan/Note: ...

Sumber/Source: Profil Kelurahan di Kecamatan Bandung Kidul/ Kelurahan profile in Bandung Kidul Subdistrict

Tabel 5.2
Table

Jumlah Lahan Bukan Sawah Menurut Kegunaannya (Ha) per Kelurahan di Kecamatan Bandung Kidul Tahun 2020
Number of Non-Paddy Lands By Use (Ha) per Village in Bandung Kidul Subdistrict, 2020

No.	Kelurahan Village	Ladang/Huma/ Kebun/Kolam/ Tegalan	Perumahan dan Pekarangannya	B a n g u n a n Lainnya dan Pekarangannya	S e m e n t a r a T i d a k D i u s a h a k a n	Lainnya
	(1)	(2)	(3)	(4)	(5)	(6)
1	Wates	-	50,800	75,90	-	-
2	Mengger	-	135,195	-	-	-
3	Batununggal	-	130,000	39,66	-	15,45
4	Kujangsari	-	97,000	32,15	-	-
	Jumlah Total	-	412,995	213,05	-	15,45

Catatan/Note: ...

Sumber/Source : Profil Kelurahan di Kecamatan Bandung Kidul 2020/ Kelurahan profile in Bandung Kidul Subdistrict 2020

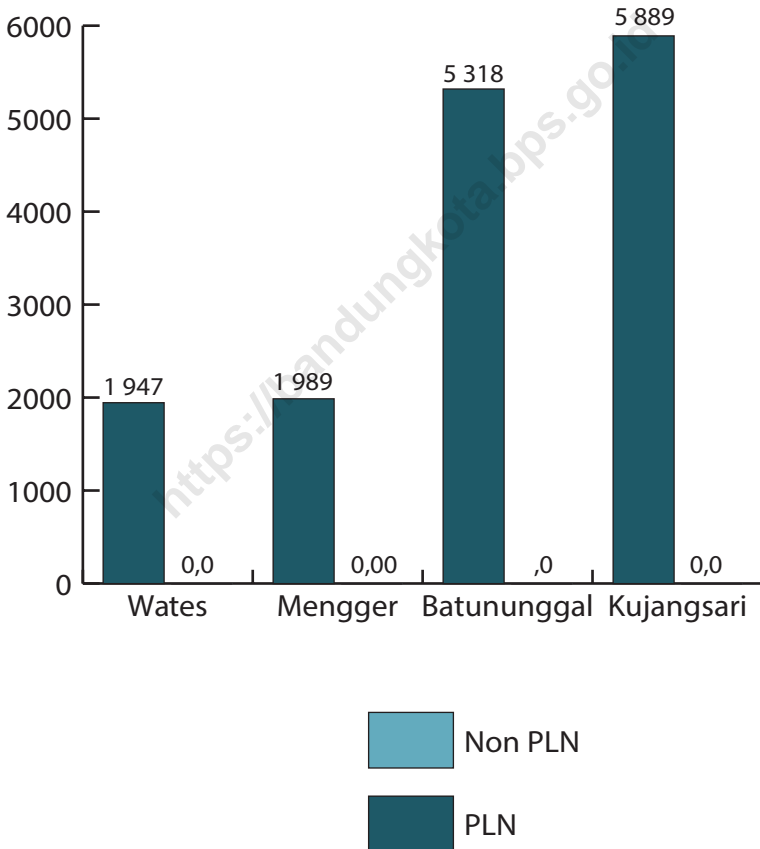
Bab 6

Industri



Gambar 6.1
Figures

Banyaknya Keluarga Menurut Desa/Kelurahan dan Jenis Pengguna Listrik di Kecamatan Bandung Kidul, 2020
Number of Families by Village and Type of Electricity Users in Bandung Kidul Subdistrict, 2020



Catatan/Note: ...

Sumber/Source : BPS, Pendataan Potensi Desa (Podes) 2020/ BPS, Village Potential Data Collection (Podes) 2020

Tabel
Table 6.1

Banyaknya Keluarga Menurut Desa/Kelurahan dan Jenis Pengguna Listrik di Kecamatan Bandung Kidul, 2020
Number of Families by Village and Type of Electricity Users in Bandung Kidul Subdistrict, 2020

No.	Kelurahan <i>Village</i>	Pengguna Listrik <i>Power User</i>			Jumlah <i>Total</i>	Bukan Pengguna Listrik <i>Not a Power User</i>
		PLN	Non PLN			
	(1)	(2)	(3)	(4)	(5)	
1	Wates	1 947	-	1 947	-	
2	Mengger	1 989	-	1 989	-	
3	Batununggal	5 318	-	5 318	-	
4	Kujangsari	5 889	-	5 889	-	
Kecamatan Bandung Kidul <i>Bandung Kidul Subdistrict</i>		15 143	-	15 143	-	

Catatan/Note: ...

Sumber/Source: BPS, Pendataan Potensi Desa (Podes) 2020/ BPS, Village Potential Data Collection (Podes)

Tabel
Table 6.2

Banyaknya Desa/Kelurahan Menurut Keberadaan Penerangan Jalan Utama Kelurahan di Kecamatan Bandung Kidul, 2015, 2019, dan 2020
Number of Village by Existence of Village Main Street Lighting in Bandung Kidul Subdistrict, 2015, 2019, and 2020

Penerangan Jalan Utama Main Street Lighting	2015	2019	2020
(1)	(2)	(3)	(4)
Sumber Penerangan Jalan Utama/ Main Street Lighting Source			
Listrik Pemerintah Government Electricity	4	4	4
Listrik Non Pemerintah Non Government Electricity	-	-	-
Non Listrik Non Electric	-	-	-

Catatan/Note: ...

Sumber/Source: BPS, Pendataan Potensi Desa (Podes) 2015, 2019, 2020/ BPS, Village Potential Data Collection (Podes) 2015.2019, 2020

Tabel
Table 6.3

Banyaknya Desa/Kelurahan Menurut Jenis Bahan Bakar Untuk Memasak yang Digunakan Oleh Sebagian Besar Keluarga di Kecamatan Bandung Kidul, 2015, 2019, dan 2020
Number of Village by Type of Fuel for Cooking Used by Most Families in Bandung Kidul Subdistrict, 2015, 2019, and

Jenis Bahan Bakar Type of Fuel	2015	2019	2020
(1)	(2)	(3)	(4)
Gas Kota City gas	-		-
LPG	4		4
Minyal Tanah Kerosene	-		-
Kayu Bakar Firewood	-		-
Lainnya Other	-		-

Catatan/Note: 1 Termasuk LPG lebih dari 3 Kg

Sumber/Source: BPS, Pendataan Potensi Desa (Podes) 2015, 2019, dan 2020/ BPS, Village Potential Data Collection (Podes) 2015, 2019, and 2020

Tabel
Table 6.4

Banyaknya Desa/Kelurahan Menurut Sumber Air Minum Sebagian Besar Keluarga di Kecamatan Bandung Kidul, 2015, 2019, dan 2020

Number of Village by Source of Drinking Water for Most Families in Bandung Kidul Subdistrict, 2015, 2019, and 2020

Jenis Bahan Bakar Type of Fuel	2018	2019	2020
(1)	(2)	(3)	(4)
Air Kemasan Bermerk Branded Bottled Water	-	1	-
Air Isi Ulang Refill Water	...	5	8
Ledeng dengan Meteran Plumbing with Meter	1	-	-
Ledeng Tanpa Meteran Plumbing without Meter	-	-	-
Sumur Bor atau Pompa Drilling Well or Pump	7	2	-
Sumur Well	-	-	-
Mata Air Water springs	-	-	-
Sungai/Danau/Kolam/ Waduk/Situ/ Embung/ Bendungan River/Lake/Pond/ Reservoir/Situ/ Reservoir/ Dam	-	-	-
Air Hujan Rainwater	-	-	-
Lainnya Other	-	-	-

Catatan/Note: ...) Data tidak tersedia

Sumber/Source: BPS, Pendataan Potensi Desa (Podes) 2014, 2018, 2019 dan 2020/ BPS, Village Potential Data Collection (Podes) 2015, 2019, and 2020

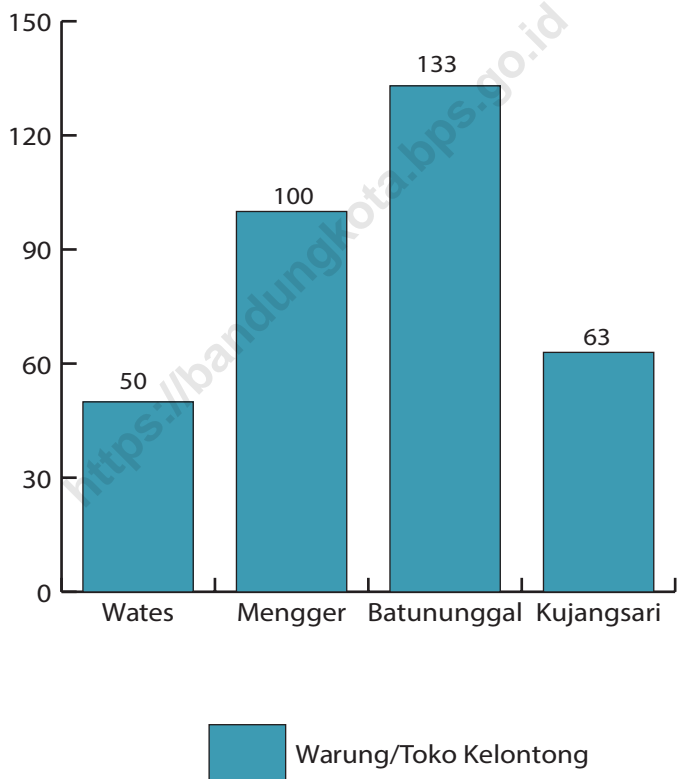
Bab 7

Perdagangan



Gambar 7.1
Figures

**Banyaknya Toko/Warung Kelontong Menurut Desa/
Kelurahan di Kecamatan Bandung Kidul, 2020**
*Number of Grocery Store by Village in Bandung Kidul
Subdistrict, 2020*



Catatan/Note: ...
Sumber/Source:

BPS, Pendataan Potensi Desa (Podes) 2020/ BPS, Village Potential Data Collection (Podes)

Tabel 7.1
Table

Banyaknya Sarana dan Prasarana Ekonomi Menurut Kelurahan dan Jenisnya di Kecamatan Bandung Kidul, 2020

Number of Economic Facilities and Infrastructure by Village and Type in Bandung Kidul Subdistrict, 2020

Kelurahan Village	Kelompok Pertokoan Shopping Group	Pasar dengan Bangunan Permanen Market with Permanent Building	Pasar dengan Bangunan Semi Permanen Market with Semi- Permanent Building	Pasar Tanpa Bangunan Buildingless Market
(1)	(2)	(3)	(4)	(5)
1 Wates	-	-	-	-
2 Mengger	2	1	-	-
3 Batununggal	7	-	-	-
4 Kujangsari	2	-	1	-
Kecamatan Bandung Kidul Bandung Kidul Subdistrict	11-	1	1	-

Lanjutan Tabel/*Continued Table 7.1*

Kelurahan <i>Village</i>		Minimarket/Swalayan1 <i>Minimarket/ Supermarket1</i>	Toko/Warung Kelontong <i>Grocery Store/Shop</i>	Restoran/ Rumah Makan <i>Restaurant</i>
(1)		(6)	(7)	(8)
1	Wates	2	50	-
2	Mengger	1	100	-
3	Batununggal	8	133	2
4	Kujangsari	9	63	4
Kecamatan Bandung Kidul <i>Bandung Kidul Subdistrict</i>		20	346	6

Lanjutan Tabel/*Continued Table 7.1*

Kelurahan Village	Warung/ Kedai Makanan Stall/ Food Stall	Hotel	Hostel/Motel/ Losmen/ Wisma/ Penginapan Hostel/Motel/ Inn/ Guesthouse/ Lodging
(1)	(9)	(10)	(11)
1 Wates	56	-	-
2 Mengger	32	-	-
3 Batununggal	90	3	-
4 Kujangsari	36	1	1
Kecamatan Bandung Kidul Bandung Kidul Subdistrict	214	4	1

Catatan/Note: 1 yang memiliki luas < 400 m²

Sumber/Source: BPS, Pendataan Potensi Desa (Podes) 2020/ BPS, Village Potential Data Collection (Podes) 2020

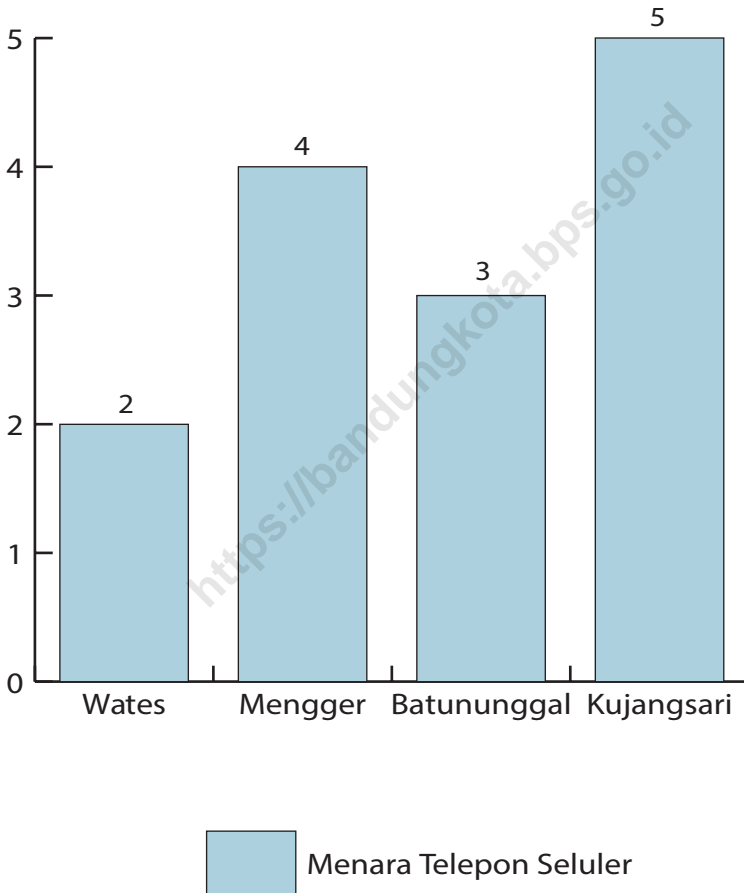
Bab 8

Hotel, Pariwisata, Transportasi, dan Komunikasi



Gambar 8.1
Figures

**Jumlah Menara Telepon Seluler Menurut Desa/
Kelurahan di Kecamatan Bandung Kidul, 2020**
**Number of Cellular Phone Towers According to Kelurahan
in Bandung Kidul Subdistrict, 2020**



Catatan/Note: ...

Sumber/Source : BPS, Pendataan Potensi Desa (Podes) 2020/ BPS, Village Potential Data Collection (Podes) 2020

8.1 KOMUNIKASI COMMUNICATION

Tabel 8.1 Jumlah Menara dan Operator Layanan Komunikasi Telepon Seluler Serta Kondisi Sinyal Telepon Seluler Menurut Kelurahan di Kecamatan Bandung Kidul, 2020
Number of Towers and Cellular Telephone Communication Service Operators and Cellular Phone Signal Conditions by Village in Bandung Kidul Subdistrict, 2020

Kelurahan <i>Village</i>	Jumlah Menara Telepon Seluler (BTS) <i>Number of Cell Phone Towers</i>	Jumlah Operator Layanan Komunikasi Telepon Seluler Yang Menjangkau di Kelurahan <i>Number of Cellular Telephone Communication Service Operators Reaching in Village</i>	Kondisi Sinyal Telepon Seluler di Sebagian Besar Wilayah Kelurahan <i>Cellular Phone Signal Conditions in Most Village Areas</i>
(1)	(2)	(3)	(4)
1 Wates	2	5	Sinyal kuat
2 Mengger	4	5	Sinyal lemah
3 Batununggal	3	5	Sinyal kuat
4 Kujangsari	5	5	Sinyal kuat
Kecamatan Bandung Kidul <i>Bandung Kidul Subdistrict</i>	14		

Catatan/Note: ...

Sumber/Source: BPS, Pendataan Potensi Desa (Podes) 2020/ BPS, Village Potential Data Collection (Podes) 2020

8.2 TRANSPORTASI TRANSPORTATION

Tabel 8.2 Sarana Transportasi Antar Kelurahan Menurut Kelurahan di Kecamatan Bandung Kidul, 2020
Table 8.2 *Inter-Village Transportation Facilities by Village in Bandung Kidul Subdistrict, 2020*

	Kelurahan Village	Jenis Transportasi Transportation Type	Keberadaan Angkutan Umum Presence of Public Transport
	(1)	(2)	(3)
1	Wates	Darat	Ada, dengan trayek tetap
2	Mengger	Darat	Ada, dengan trayek tetap
3	Batununggal	Darat	Ada, dengan trayek tetap
4	Kujangsari	Darat	Ada, dengan trayek tetap

Catatan/Note: ...

Sumber/Source: BPS, Pendataan Potensi Desa (Podes) 2020/ BPS, Village Potential Data Collection (Podes)

Tabel 8.3
Table

Kondisi Jalan Darat Antar Kelurahan Menurut Kelurahan di Kecamatan Bandung Kidul, 2020
Condition of Roads Between Villages by Village in Bandung Kidul Subdistrict, 2020

Kelurahan Village	Jenis Permukaan Jalan Type of Road Surface	Dapat Dilalui Kendaraan Bermotor Roda 4 atau Lebih Passable by Motorized Vehicles with 4 or More Wheels
(1)	(2)	(3)
1 Wates	Aspal/beton	Sepanjang tahun
2 Mengger	Aspal/beton	Sepanjang tahun
3 Batununggal	Aspal/beton	Sepanjang tahun
4 Kujangsari	Aspal/beton	Sepanjang tahun

Catatan/Note: ...

Sumber/Source: BPS, Pendataan Potensi Desa (Podes) 2020/ BPS, Village Potential Data Collection (Podes)

Tabel 8.4
Table

Keberadaan Kantor Pos/Pos Pembantu/Rumah Pos dan Perusahaan/Agen Jasa Ekspedisi Swasta Menurut Kelurahan di Kecamatan Bandung Kidul, 2020
Existence of Post Offices/Sub-Posts/Post Houses and Companies/Private Expedition Service Agencies by Village in Bandung Kidul Subdistrict, 2020

Kelurahan Village	Kantor Pos/Pos Pembantu/ Rumah Pos Post Office/Sub-Post/Post House	Perusahaan/Agen Jasa Ekspedisi Swasta Private Forwarding Service Company/ Agent
(1)	(2)	(3)
1 Wates	Beroperasi	Beroperasi
2 Mengger	Tidak ada	Beroperasi
3 Batununggal	Beroperasi	Beroperasi
4 Kujangsari	Tidak ada	Beroperasi

Catatan/Note: ...

Sumber/Source: BPS, Pendataan Potensi Desa (Podes) 2020/ BPS, Village Potential Data Collection (Podes) 2020

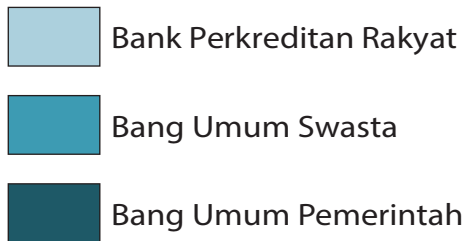
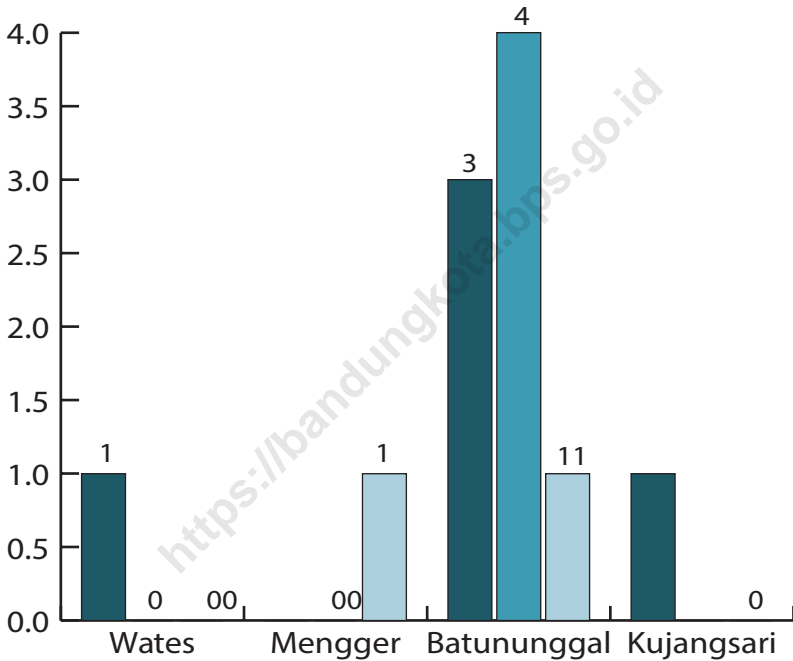
Bab 9

Keuangan



Gambar 9.1
Figures

Banyaknya Sarana Lembaga Keuangan yang Beroperasi Menurut Kelurahan dan Jenisnya di Kecamatan Bandung Kidul, 2020
Number of Operating Financial Institution Facilities by Village and Type in Bandung Kidul Subdistrict, 2020



Catatan/Note: ...
Sumber/Source :

BPS, Pendataan Potensi Desa (Podes) 2020/ BPS, Village Potential Data Collection

Tabel 9.1
Table

Banyaknya Sarana Lembaga Keuangan yang Beroperasi Menurut Kelurahan dan Jenisnya di Kecamatan Bandung Kidul, 2020
Number of Operating Financial Institution Facilities by Village and Type in Bandung Kidul Subdistrict, 2020

Kelurahan <i>Village</i>	Jenis Lembaga Keuangan <i>Type of Financial Institution</i>		
	Bank Umum Pemerintah <i>Government Commercial Bank</i>	Bank Umum Swasta <i>Private Commercial Bank</i>	Bank Perkreditan Rakyat <i>Rural Bank</i>
(1)	(2)	(3)	(4)
1 Wates	1	-	-
2 Mengger	-	-	1
3 Batununggal	3	4	1
4 Kujangsari	1	-	-
Kecamatan Bandung Kidul <i>Bandung Kidul Subdistrict</i>	5	4	2

Catatan/Note: ...

Sumber/Source: BPS, Pendataan Potensi Desa (Podes) 2020/ BPS, Village Potential Data Collection (Podes)

Tabel 9.2
Table

Banyaknya Koperasi aktif Menurut Jenis Koperasi dan Kelurahan di Kecamatan Bandung Kidul, 2020
Number of Active Cooperative by Kind of Cooperative and Village in Bandung Kidul Subdistrict, 2020

Kelurahan <i>Village</i>	Koperasi Unit Desa (KUD) <i>Village Unit Cooperative</i>	Jenis Koperasi <i>Cooperative Type</i>		
		Koperasi Industri Kecil dan Kerajinan Rakyat (Kopinkra) <i>Small Industry Cooperatives and People's Crafts</i>	Koperasi Simpan Pinjam (Kospin) <i>Saving and loan cooperative</i>	Koperasi Lainnya <i>Other</i>
(1)	(2)	(3)	(4)	(5)
1 Wates	-	-	2	-
2 Mengger	-	-	1	-
3 Batununggal	-	-	7	-
4 Kujangsari	-	-	4	-
Kecamatan Bandung Kidul <i>Bandung Kidul Subdistrict</i>	-	-	14	-

Catatan/Note: ...

Sumber/Source:

BPS, Pendataan Potensi Desa (Podes) 2020/ BPS, Village Potential Data Collection (Podes)

Tabel
Table 9.3

Jumlah Wajib Pajak dan Penerimaan PBB per Kelurahan di Kecamatan Bandung Kidul, 2020
Number of Taxpayers and Property Tax Revenue by Village in Bandung Kidul District, 2020

Kelurahan Village	Jumlah Wajib Pajak Taxpayers		Jumlah Penerimaan PBB (Rp) Property Tax (Rp)	
	Target Target	Realisasi Realizatioon	Target Target	Realisasi Realizatioon
(1)	(2)	(3)	(4)	(5)
1 Wates	1 410	752	1 200 102 353	1 063 670 374
2 Mengger	3 629	2 972	4 318 327 138	4 822 692 203
3 Batununggal	4 025	3 136	8 704 354 481	8 517 199 073
4 Kujangsari	4 339	3 448	3 113 344 270	3 083 672 702
Kecamatan Bandung Kidul Bandung Kidul Subdistrict	13 403	10 312	17 336 128 242	17 487 234 352

Sumber/Source: Kantor Pembayaran Pajak Kota Bandung 2020/ Bandung City Tax Payment Office 2020