

KECAMATAN LAIS DALAM ANGKA

— 2021



KECAMATAN LAIS DALAM ANGKA

— 2021



Kecamatan Lais Dalam Angka 2021

ISSN : 0852-1557

No. Publikasi/Publication Number: 17030.2113

Katalog/Catalog: 1102001.1703070

Ukuran Buku: 14,8 x 21 cm

Jumlah Halaman: xviii + 77 halaman/*pages*

Naskah:

BPS Kabupaten Bengkulu Utara

Penyunting:

BPS Kabupaten Bengkulu Utara

Desain Kover oleh:

BPS Kabupaten Bengkulu Utara

Ilustrasi Kover:

Penerbit:

© BPS Kabupaten Bengkulu Utara

Pencetak

Perum Percetakan Negara RI Cabang Bengkulu

Dilarang mengumumkan, mendistribusikan, mengomunikasikan, dan/atau menggandakan sebagian atau seluruh isi buku ini untuk tujuan komersial tanpa izin tertulis dari Badan Pusat Statistik

Pengarah:

Ir. Marwansyah

Penanggung Jawab:

Popy Permawani, SST

Editor:

Nelse Trivianita, S.ST

Penyusun:

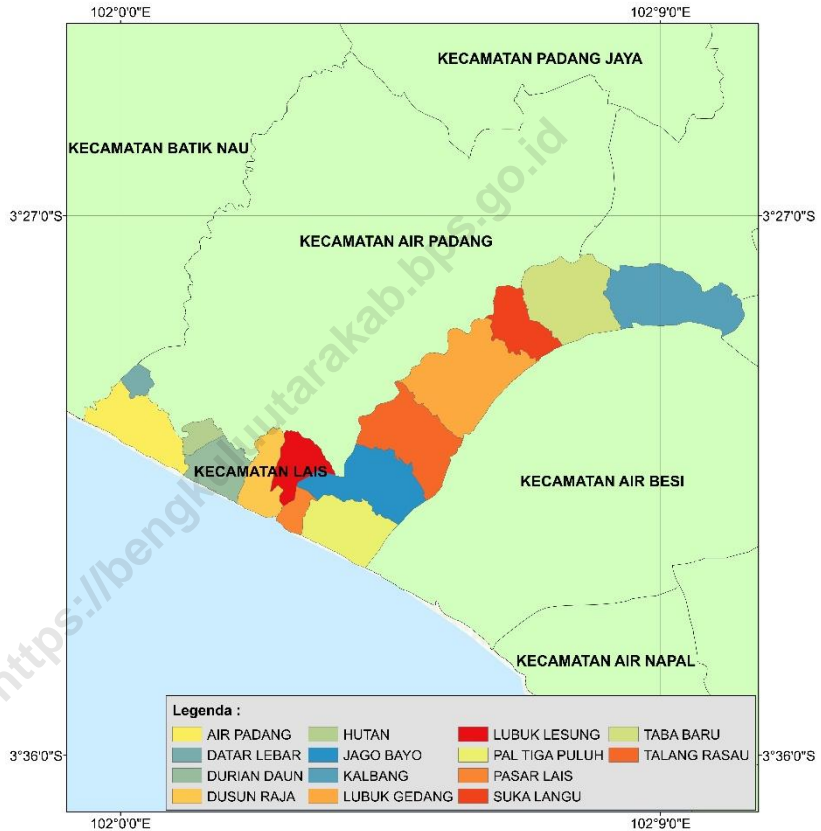
Ditha Runita, S.Stat.

Infografis dan Gambar Kulit:

Ditha Runita, S.Stat.

<https://bengkuluutarakampus.gub.go.id>

Sketsa Peta Kecamatan Lais



0 1 2 3 4 5 Km
Skala = 1:55,000



KATA SAMBUTAN

KEPALA BPS KABUPATEN BENGKULU UTARA

Publikasi “KECAMATAN LAIS DALAM ANGKA 2021” ini merupakan lanjutan dari publikasi-publikasi sebelumnya dan merupakan upaya dalam mengembangkan perstatistikan daerah untuk menyediakan data yang terpadu bagi berbagai keperluan daerah.

Dalam publikasi ini disajikan tabel-tabel, grafik serta uraian-uraian singkat mengenai berbagai bidang. Hal ini dimaksudkan, agar pemakai data akan cepat mendapat gambaran mengenai Kecamatan Lais dewasa ini, kemajuan pembangunan yang dicapai, potensi daerah bagi penanaman modal baik domestik maupun luar negeri.

Data statistik yang disajikan dalam publikasi ini merupakan data resmi dari berbagai sumber instansi pemerintah dan swasta. Penyajian datanya diusahakan dalam bentuk tabel statistik yang dapat dengan mudah menunjukkan konsistensinya dan keterpaduannya. Berhasil dengan baik publikasi ini adalah berkat kerjasama yang baik dari Kecamatan Lais dan bantuan segenap dinas/instansi serta badan-badan swasta dalam memberikan data yang diperlukan.

Berhubungan dengan itu kami menyampaikan terima kasih kepada Kecamatan Lais atas kerjasamanya dan terima kasih pula kepada semua pihak yang membantu dalam penyiapan publikasi ini.

Terima Kasih.

Arga Makmur, September 2021

Badan Pusat Statistik Kabupaten Bengkulu Utara

Kepala,



Ir. Marwansyah

DAFTAR ISI

	Hal
SAMBUTAN KEPALA BPS KAB BU	vii
DAFTAR ISI	ix
DAFTAR TABEL	xi
PENJELASAN UMUM	xix
1. GEOGRAFI DAN PEMERINTAHAN	1
2. SOSIAL DAN KESEJAHTERAAN RAKYAT	9
3. PERTANIAN	51
4. PARIWISATA DAN PERDAGANGAN	63

DAFTAR TABEL

Tabel	Hal
GEOGRAFI DAN PEMERINTAHAN	
1.1. GEOGRAFI	
1.1.1 Jumlah Desa dan Kelurahan di Kecamatan Lais Tahun 2020.....	3
1.1.2 Jarak Antara Desa/kelurahan Dengan Ibu Kota Kecamatan di Kecamatan Lais Tahun 2020.....	4
1.1.3 Letak Geografis Desa di Kecamatan Lais Tahun 2020	5
1.2. PEMERINTAHAN	
1.2.1 Klasifikasi Desa/Kelurahan di Kecamatan Lais Tahun 2020	6
1.2.2 Status Desa/Kelurahan di Kecamatan Lais Tahun 2020	7
SOSIAL DAN KESEJAHTERAAN RAKYAT	
2.1 KEPENDUDUKAN	
2.1.1 Penduduk, Distribusi Persentase Penduduk, Rasio Jenis Kelamin Menurut Desa/Kelurahan di Kecamatan Lais.....	11
2.1.2 Jumlah Penduduk Menurut Kelompok Umur dan Jenis Kelamin di Kecamatan Lais Tahun 2020	14

GEOGRAFI DAN PEMERINTAHAN

2.1.3	Banyaknya Keluarga Menurut Desa/Kelurahan dan Jenis Pengguna Listrik di Kecamatan Lais, 2020	15
2.1.4	Banyaknya Desa/Kelurahan Menurut Keberadaan Penerangan Jalan Utama Desa/Kelurahan di Kecamatan Lais, 2015, 2019, dan 2020.....	16
2.1.5	Banyaknya Desa/Kelurahan Menurut Jenis Bahan Bakar untuk Memasak yang Digunakan Oleh Sebagian Besar Keluarga di Kecamatan Lais, 2015, 2019, dan 2020.....	17
2.1.6	Banyaknya Desa/Kelurahan Menurut Sumber Air Minum Sebagian Besar Keluarga di Kecamatan Lais, 2015, 2019, dan 2020.....	18
2.1.7	Banyaknya Desa/Kelurahan Menurut Penggunaan Fasilitas Tempat Buang Air Besar Sebagian Besar Keluarga di Kecamatan Lais, 2015, 2019, dan 2020.....	19

2.2 PENDIDIKAN

2.2.1	Banyaknya Sekolah Dasar (SD) Menurut Desa/Kelurahan di Kecamatan Lais, 2020.....	20
2.2.2	Banyaknya Madrasah Ibtidaiyah (MI) Menurut Desa/Kelurahan di Kecamatan Lais, 2020.....	21

2.2.3	Banyaknya Sekolah Menengah Pertama (SMP) Menurut Desa/Kelurahan di Kecamatan Lais, 2020..	22
2.2.4	Banyaknya Madrasah Tsanawiyah (MTs) Menurut Desa/Kelurahan di Kecamatan Lais, 2020..	23
2.2.5	Banyaknya Sekolah Menengah Atas (SMA) Menurut Desa/Kelurahan di Kecamatan Lais, 2020..	24
2.2.6	Banyaknya Madrasah Aliyah (MA) Menurut Desa/Kelurahan di Kecamatan Lais, 2020..	25
2.2.7	Banyaknya Sekolah Menengah Khusus (SMK) Menurut Desa/Kelurahan di Kecamatan Lais, 2020..	26
2.2.8	Banyaknya Akademi / Perguruan Tinggi (PT) Menurut Desa/Kelurahan di Kecamatan Lais, 2020..	27
2.2.9	Kemudahan Untuk Mencapai Sarana Pendidikan Terdekat Bagi Desa/Kelurahan yang Tidak ada Sarana Pendidikan Menurut Desa/Kelurahan dan Jenjang Pendidikan di Kecamatan Lais, 2020..	28
2.2.10	Jumlah Guru ¹ Dan Murid Menurut Jenjang Sekolah di Kecamatan Lais, TA.2019/2020.....	30

2.3 KESEHATAN

2.3.1	Banyaknya Sarana Kesehatan Menurut Desa/Kelurahan dan Jenis Sarana Kesehatan di Kecamatan Lais, 2020	31
-------	--	----

2.3.2	Kemudahan Mencapai Sarana Kesehatan Terdekat Bagi Desa/Kelurahan yang Tidak ada Sarana Kesehatan Menurut Desa/Kelurahan dan Jenis Sarana Kesehatan di Kecamatan Lais, 2020	33
2.3.3	Banyaknya Warga Penderita Gizi Buruk Menurut Desa/Kelurahan di Kecamatan Lais, 2019 dan 2020	35
2.3.4	Jumlah Tenaga Kesehatan Menurut Desa/Kelurahan, 2020	36
2.3.5	Jumlah Akseptor KB Aktif berdasarkan Jenis KB di Kecamatan Lais , 2016 – 2020	37

2.4 AGAMA DAN SOSIAL LAINNYA

2.4.1	Jumlah Tempat Peribadatan Menurut Desa/Kelurahan, 2019	39
2.4.2	Jumlah Surat Nikah yang dikeluarkan di Kecamatan Lais Tahun 2020	40
2.4.3	Jumlah Tindak Pidana di Kecamatan Lais menurut Kepolisian Resor Bengkulu Utara, 2019	41

2.4.4	Banyaknya Kejadian Bencana Alam Menurut Desa/Kelurahan dan Jenis Bencana Alam di Kecamatan Lais, 2019	42
2.4.5	Banyaknya Korban Jiwa Akibat Bencana Alam Menurut Desa/Kelurahan dan Jenis Bencana Alam di Kecamatan Napal , 2019	45
2.4.6	Keberadaan Fasilitas/Upaya Antisipasi/Mitigasi Bencana Alam Menurut Desa/Kelurahan di Kecamatan Lais, 2020	48

PERTANIAN

3.1 HORTIKULTURA

3.1.1	Luas Panen Tanaman Sayuran Menurut Jenis Tanaman di Kecamatan Lais, 2020	53
3.1.2	Produksi Tanaman Sayuran Menurut Jenis Tanaman di Kecamatan Lais, 2020	54
3.1.3	Luas Panen Tanaman Biofarmaka Menurut Jenis Tanaman di Kecamatan Lais, 2020	55
3.1.4	Produksi Tanaman Biofarmaka Menurut Jenis Tanaman di Kecamatan Lais, 2020	56
3.1.5	Produksi Buah-Buahan Tahunan Menurut Jenis Tanaman di Kecamatan Lais, 2020	57

3.2 PERKEBUNAN

3.2.1	Luas Tanaman, Jumlah Petani Perkebunan dan Produksi Perkebunan Rakyat Menurut Komoditi di Kecamatan Lais, 2020	58
-------	--	----

3.3 PERIKANAN

3.3.1	Rumah Tangga dan Produksi Perikanan Tangkap Menurut Subsektor di Kecamatan Lais, 2020	59
3.3.2	Jumlah Rumah Tangga, dan Luas Wilayah Potensi Rumah Tangga, Perikanan Budidaya Menurut Jenis Budidaya di Kecamatan Lais, 2020	60
3.3.3	Produksi Perikanan Budidaya Menurut Jenis Budidaya di Kecamatan Lais, 2020	61

3.4 PETERNAKAN

3.4.1	Populasi Ternak dan Unggas Menurut Jenis ternak di Kecamatan Lais, 2020	62
-------	---	----

PARIWISATA DAN PERDAGANGAN

4.1 PARIWISATA

4.1.1	Jumlah Akomodasi Menurut Jenis Akomodasi di Kecamatan Lais Tahun 2020	65
-------	---	----

4.1.2	Jumlah Objek Wisata di Kecamatan Lais Tahun 2020.....	66
-------	---	----

4.2 PERDAGANGAN

4.2.1	Banyaknya Sarana dan Prasarana Ekonomi Menurut Desa/Kelurahan dan Jenisnya di Kecamatan Lais, 2020.....	67
4.2.2	Banyaknya Sarana Lembaga Keuangan Yang Beroperasi Menurut Desa/Kelurahan dan Jenisnya di Kecamatan Lais , 2020.....	70
4.2.3	Banyaknya Koperasi yang Masih Aktif Menurut Desa/Kelurahan dan Jenis Koperasi di Kecamatan Lais, 2020.....	71
4.2.4	Banyaknya Embung Desa Menurut Desa/Kelurahan di Kecamatan Lais, 2019 dan 2020.....	72
4.2.5	Jumlah Menara dan Operator Layanan Komunikasi Telepon Seluler Serta Kondisi Sinyal Telepon Seluler Menurut Desa/Kelurahan di Kecamatan Lais, 2020.....	73
4.2.6	Banyaknya Desa/Kelurahan yang Memiliki Kelompok Kegiatan Olahraga Menurut Jenis Olahraga dan Ketersediaan Fasilitas/Lapangan Olahraga di Kecamatan Lais, 2020.....	74
4.2.7	Sarana Transportasi Antar Desa/Kelurahan Menurut Desa/Kelurahan di Kecamatan Lais, 2020.....	75
4.2.8	Kondisi Jalan Darat Antar Desa/Kelurahan Menurut Desa/Kelurahan di Kecamatan Lais, 2020.....	76

GEOGRAFI DAN PEMERINTAHAN

4.2.9 Keberadaan Kantor Pos/Pos Pembantu/Rumah Pos dan

Perusahaan/Agen Jasa Ekspedisi Swasta Menurut

Desa/Kelurahan di Kecamatan Lais, 2020 77

<https://bengkuluutarakab.bps.go.id>

PENJELASAN UMUM

1.1 Batas Wilayah

Kecamatan Lais merupakan salah satu kecamatan yang terletak di Kabupaten Bengkulu Utara. Batas-batas wilayah Kecamatan Lais adalah :

- Sebelah Utara : Kecamatan Air Padang
- Sebelah Selatan : Kecamatan Air Napal
- Sebelah Timur : Kecamatan Arga Makmur
- Sebelah Barat : Samudra Hindia

1.2 Wilayah Administratif

Kecamatan Lais terbagi dalam 12 desa definitive dan 1 kelurahan.

1.3 Topografi

Kecamatan Lais keadaan topografinya berbukit-bukit dan banyak lereng, sebagian berada dipinggir pantai yang berbatasan dengan Samudera Indonesia. Ketinggian wilayah berkisar antara 0 – 500 meter diatas permukaan laut.

1.4 Iklim, Flora dan Fauna

Seperti wilayah Indonesia pada umumnya, Kecamatan Lais beriklim tropis dengan curah hujan yang cukup tinggi sepanjang tahun yaitu berkisar 1.000 – 2.000 mm per tahun dengan variasi cukup merata setiap bulan.

Vegetasi yang tumbuh diwilayah Kecamatan Lais sangat beragam, seperti kayu meranti, pulai, ketuko dan berbagai jenis buah-buahan seperti cempedak, durian, mangga, rambutan dan berbagai tanaman perkebunan seperti karet, kopi dan sawit. Di kecamatan ini juga terdapat hutan lindung yang bertujuan untuk menjaga kelestarian alam. Sedangkan fauna yang banyak dijumpai di Kecamatan Lais diantaranya Harimau Sumatera, Rusa, Babi Hutan, dan lain sebagainya.

BAB I

Geografi dan Pemerintahan

33%

Terdapat 12 Desa dan 1 kelurahan di Kecamatan Lais. 33% dari desa tersebut berklasifikasi maju dan yang lainnya masih berkembang.

IBU KOTA KECAMATAN

PAL TIGA PULUH

STATUS DESA/KELURAHAN

DEFINITIF

38%

DESA/KELURAHAN TERLETAK DI PESISIR PANTAI

69%

DESA/KELURAHAN BERKLASIFIKASI SWAKARSA, YANG LAINNYA SWADAYA

1.1 KEADAAN GEOGRAFI

Tabel 1.1. Jumlah Desa dan Kelurahan di Kecamatan Lais Tahun 2020

Kecamatan	Jumlah Kelurahan	Jumlah Desa
(1)	(2)	(3)
Lais	1	12

Sumber : BPMPD

Tabel 1.2. Jarak Antara Desa/kelurahan Dengan Ibu Kota Kecamatan di Kecamatan Lais Tahun 2020

No.	Desa/Kelurahan	Jarak(Km)
(1)	(2)	(3)
1	Pasar Lais	0.80
2	Pal Tiga Puluh	0.00
3	Jago Bayo	2.00
4	Lubuk Lesung	2.15
5	Dusun Raja	2.45
6	Durian Daun	4.40
7	Air Padang	6.15
8	Datar Lebar	8.75
9	Talang Rasau	4.30
10	Lubuk Gedang	8.15
11	Suka Langu	13.65
12	Taba Baru	15.65
13	Kalbang	17.10

Sumber : Kecamatan Lais

Tabel 1.3. Letak Geografis Desa Di Kecamatan Lais Tahun 2020

No.	Desa/Kelurahan	Pantai	Bukan Pantai
(1)	(2)	(3)	(4)
1	Pasar Lais	✓	
2	Pal Tiga Puluh	✓	
3	Jago Bayo		✓
4	Lubuk Lesung		✓
5	Dusun Raja	✓	
6	Durian Daun	✓	
7	Air Padang	✓	
8	Datar Lebar		✓
9	Talang Rasau		✓
10	Lubuk Gedang		✓
11	Suka Langu		✓
12	Taba Baru		✓
13	Kalbang		✓

Sumber : Podes 2020

1.2 PEMERINTAHAN

Tabel 1.2.1. Klasifikasi Desa/Kelurahan di Kecamatan Lais Tahun 2020

No.	Desa/Kelurahan	Klasifikasi
(1)	(2)	(3)
1	Pasar Lais	Swakarsa
2	Pal Tiga Puluh	Swakarsa
3	Jago Bayo	Swakarsa
4	Lubuk Lesung	Swadaya
5	Dusun Raja	Swakarsa
6	Durian Daun	Swakarsa
7	Air Padang	Swadaya
8	Datar Lebar	Swadaya
9	Talang Rasau	Swakarsa
10	Lubuk Gedang	Swakarsa
11	Suka Langu	Swadaya
12	Taba Baru	Swakarsa
13	Kalbang	Swakarsa

Sumber : BPMPD

Tabel 1.2.2 Status Desa/Kelurahan di Kecamatan Lais Tahun 2020

No.	Desa/Kelurahan	Definitif	Persiapan
(1)	(2)	(3)	(4)
1	Pasar Lais	✓	
2	Pal Tiga Puluh	✓	
3	Jago Bayo	✓	
4	Lubuk Lesung	✓	
5	Dusun Raja	✓	
6	Durian Daun	✓	
7	Air Padang	✓	
8	Datar Lebar	✓	
9	Talang Rasau	✓	
10	Lubuk Gedang	✓	
11	Suka Langu	✓	
12	Taba Baru	✓	
13	Kalbang	✓	

Sumber : BPMPD

BAB II

Sosial dan Kesejahteraan Rakyat

5%

Jumlah penduduk di Kecamatan Lais adalah 13.599 orang, merupakan 5% dari total penduduk Kabupaten Bengkulu Utara

102

RASIO JENIS KELAMIN



Rasio jenis kelamin berarti lebih banyak penduduk laki-laki dibandingkan perempuan.

20

SEKOLAH

Terdapat 12 SD/MI, 5 SMP/MTs dan 3 SMA/MA/SMK

2.1 KEPENDUDUKAN

Tabel 2.1.1 Penduduk, Distribusi Persentase Penduduk, Rasio Jenis Kelamin Menurut Desa/Kelurahan di Kecamatan Lais

Desa/Kelurahan	Penduduk (ribu) ¹
(1)	(2)
1. Pasar Lais	0.821
2. Pal Tiga Puluh	1.958
3. Jago Bayo	1.497
4. Lubuk Lesung	0.535
5. Dusun Raja	0.568
6. Durian Daun	0.636
7. Air Padang	0.345
8. Datar Lebar	0.325
9. Talang Rasau	2.116
10. Lubuk Gedang	1.775
11. Suka Langu	0.325
12. Taba Baru	2.087
13. Kalbang	0.611
KEC.	13.599

Lanjutan Tabel 2.1.1

SOSIAL DAN KESEJAHTERAAN RAKYAT

Desa/Kelurahan	Persentase Penduduk terhadap Total Penduduk Kecamatan
(1)	(4)
1. Pasar Lais	0.060
2. Pal Tiga Puluh	0.144
3. Jago Bayo	0.110
4. Lubuk Lesung	0.039
5. Dusun Raja	0.042
6. Durian Daun	0.047
7. Air Padang	0.025
8. Datar Lebar	0.024
9. Talang Rasau	0.156
10. Lubuk Gedang	0.131
11. Suka Langu	0.024
12. Taba Baru	0.153
13. Kalbang	0.045

Lanjutan Tabel 2.1.1

	Desa/Kelurahan	Rasio Jenis Kelamin
	(1)	(6)
1.	Pasar Lais	94.1
2.	Pal Tiga Puluh	98.6
3.	Jago Bayo	104.8
4.	Lubuk Lesung	101.9
5.	Dusun Raja	109.6
6.	Durian Daun	99.4
7.	Air Padang	94.9
8.	Datar Lebar	109.7
9.	Talang Rasau	101.7
10.	Lubuk Gedang	102.4
11.	Suka Langu	109.7
12.	Taba Baru	105.2
13.	Kalbang	107.1

Catatan: ¹ Hasil SP2020 (September)
² Laju pertumbuhan penduduk dihitung berdasarkan penduduk hasil SP2010 dengan kondisi desa/kelurahan tahun 2020, dibandingkan dengan penduduk hasil SP2020
³ Laju pertumbuhan penduduk terlalu tinggi atau negative karena adanya perubahan wilayah pada desa/kelurahan antara SP2010 dan SP2020
⁴ Luas desa dan kelurahan berdasarkan Data BPMPD

Sumber: BPS dan BPMPD

Tabel 2.1.2 Jumlah Penduduk Menurut Kelompok Umur dan Jenis Kelamin di Kecamatan Lais Tahun 2020

Kelompok Umur	Jenis Kelamin		Jumlah
	Laki-laki	Perempuan	
(1)	(2)	(3)	(4)
0-14	1853	1788	3641
15-64	4710	4571	9281
65+	316	361	677

Catatan : Hasil Perapihan Umur dari Data Administrasi Kependudukan dan Sensus Penduduk 2020 (September)

Sumber : BPS Kab. Bengkulu Utara

Tabel 2.1.3 Banyaknya Keluarga Menurut Desa/Kelurahan dan Jenis Pengguna Listrik di Kecamatan Lais, 2020

Desa/Kelurahan	Pengguna Listrik			Bukan Pengguna Listrik
	PLN	Non PLN	Jumlah	
(1)	(2)	(3)	(4)	(5)
1. Pasar Lais	230	-	230	-
2. Pal Tiga Puluh	607	-	607	5
3. Jago Bayo	443	-	443	1
4. Lubuk Lesung	144	-	144	2
5. Dusun Raja	186	-	186	-
6. Durian Daun	187	-	187	-
7. Air Padang	101	-	101	-
8. Datar Lebar	100	-	100	-
9. Talang Rasau	685	-	685	-
10. Lubuk Gedang	602	-	602	-
11. Suka Langu	104	-	104	1
12. Taba Baru	724	-	724	-
13. Kalbang	175	-	175	-
KEC.	4288	-	4288	9

Catatan:

Sumber: BPS, Pendataan Potensi Desa (Podes) 2020

Tabel 2.1.4 Banyaknya Desa/Kelurahan Menurut Keberadaan Penerangan Jalan Utama Desa/Kelurahan di Kecamatan Lais, 2018, 2019, dan 2020

Penerangan Jalan Utama	2018	2019	2020
(1)	(2)	(3)	(4)
Sumber Penerangan Jalan Utama			
Listrik Pemerintah	3	3	4
Listrik Non Pemerintah	0	0	0
Non Listrik	0	0	0

Catatan:

Sumber: BPS, Pendataan Potensi Desa (Podes) 2015,2019, dan 2020

Tabel 2.1.5 Banyaknya Desa/Kelurahan Menurut Jenis Bahan Bakar untuk Memasak yang Digunakan Oleh Sebagian Besar Keluarga di Kecamatan Lais, 2018, 2019, dan 2020

Jenis Bahan Bakar	2018	2019	2020
(1)	(2)	(3)	(4)
Gas Kota	-	-	-
LPG 3 Kg	13	13	12
LPG lebih dari 3 Kg	-	-	1
Minyak Tanah	-	-	-
Kayu Bakar	-	-	-
Lainnya	-	-	-

Catatan: ¹ Termasuk LPG lebih dari 3 Kg

Sumber: BPS, Pendataan Potensi Desa (Podes) 2015, 2019, dan 2020

Tabel 2.1.6 Banyaknya Desa/Kelurahan Menurut Sumber Air Minum Sebagian Besar Keluarga di Kecamatan Lais, 2018, 2019, dan 2020

Sumber Air Minum	2018	2019	2020
(1)	(2)	(3)	(4)
Air Kemasan Bermerk	-	-	-
Air Isi Ulang	-	-	1
Ledeng Dengan Meteran	-	-	3
Ledeng Tanpa Meteran	1	1	-
Sumur Bor atau Pompa	2	2	4
Sumur	10	10	5
Mata Air	-	-	-
Sungai/Danau/Kolam/Waduk/Situ/Embung/Bendungan	-	-	-
Air Hujan	-	-	-
Lainnya	-	-	-

Catatan:

Sumber: BPS, Pendataan Potensi Desa (Podes) 2015,2019, dan 2020

Tabel 2.1.7 Banyaknya Desa/Kelurahan Menurut Penggunaan Fasilitas Tempat Buang Air Besar Sebagian Besar Keluarga di Kecamatan Lais, 2018, 2019, dan 2020

Fasilitas Tempat Buang Air Besar	2018	2019	2020
(1)	(2)	(3)	(4)
Jamban			
Sendiri	13	13	10
Bersama	-	-	2
Umum	-	-	-
Bukan Jamban	-	-	1

Catatan:

Sumber: BPS, Pendataan Potensi Desa (Podes) 2015,2019, dan 2020

2.2 PENDIDIKAN

Tabel 2.2.1 Banyaknya Sekolah Dasar (SD) Menurut Desa/Kelurahan di Kecamatan Lais, 2020

	Desa/Kelurahan	Negeri	Swasta	Jumlah
	(1)	(2)	(3)	(4)
1	Pasar Lais	1	-	1
2	Pal Tiga Puluh	1	-	1
3	Jago Bayo	1	-	1
4	Lubuk Lesung	-	-	-
5	Dusun Raja	1	-	1
6	Durian Daun	-	-	-
7	Air Padang	-	-	-
8	Datar Lebar	1	-	1
9	Talang Rasau	1	-	1
10	Lubuk Gedang	1	-	1
11	Suka Langu	1	-	1
12	Taba Baru	1	-	1
13	Kalbang	1	-	1
	KEC.	10	-	10

Catatan:

Sumber: BPS, Pendataan Potensi Desa (Podes) 2020

Tabel 2.2.2 Banyaknya Madrasah Ibtidaiyah (MI) Menurut Desa/Kelurahan di Kecamatan Lais, 2020

	Desa/Kelurahan	Negeri	Swasta	Jumlah
	(1)	(2)	(3)	(4)
1	Pasar Lais	-	-	-
2	Pal Tiga Puluh	1	-	1
3	Jago Bayo	-	-	-
4	Lubuk Lesung	-	-	-
5	Dusun Raja	-	-	-
6	Durian Daun	-	-	-
7	Air Padang	-	-	-
8	Datar Lebar	-	-	-
9	Talang Rasau	-	-	-
10	Lubuk Gedang	-	-	-
11	Suka Langu	-	-	-
12	Taba Baru	-	1	1
13	Kalbang	-	-	-
	KEC.	1	1	2

Catatan:

Sumber: BPS, Pendataan Potensi Desa (Podes) 2020

Tabel 2.2.3 Banyaknya Sekolah Menengah Pertama (SMP) Menurut Desa/Kelurahan di Kecamatan Lais, 2020

	Desa/Kelurahan	Negeri	Swasta	Jumlah
	(1)	(2)	(3)	(4)
1	Pasar Lais	-	-	-
2	Pal Tiga Puluh	1	-	1
3	Jago Bayo	-	-	-
4	Lubuk Lesung	-	-	-
5	Dusun Raja	-	-	-
6	Durian Daun	-	-	-
7	Air Padang	-	-	-
8	Datar Lebar	1	-	1
9	Talang Rasau	1	-	1
10	Lubuk Gedang	-	-	-
11	Suka Langu	-	-	-
12	Taba Baru	1	-	1
13	Kalbang	-	-	-
	KEC.	4	-	4

Catatan:

Sumber: BPS, Pendataan Potensi Desa (Podes) 2020

Tabel 2.2.4 Banyaknya Madrasah Tsanawiyah (MTs) Menurut Desa/Kelurahan di Kecamatan Lais, 2020

	Desa/Kelurahan	Negeri	Swasta	Jumlah
	(1)	(2)	(3)	(4)
1	Pasar Lais	-	-	-
2	Pal Tiga Puluh	1	-	1
3	Jago Bayo	-	-	-
4	Lubuk Lesung	-	-	-
5	Dusun Raja	-	-	-
6	Durian Daun	-	-	-
7	Air Padang	-	-	-
8	Datar Lebar	-	-	-
9	Talang Rasau	-	-	-
10	Lubuk Gedang	-	-	-
11	Suka Langu	-	-	-
12	Taba Baru	-	-	-
13	Kalbang	-	-	-
	KEC.	1	-	1

Catatan:

Sumber: BPS, Pendataan Potensi Desa (Podes) 2020

Tabel 2.2.5 Banyaknya Sekolah Menengah Atas (SMA) Menurut Desa/Kelurahan di Kecamatan Lais, 2020

	Desa/Kelurahan	Negeri	Swasta	Jumlah
	(1)	(2)	(3)	(4)
1	Pasar Lais	-	-	-
2	Pal Tiga Puluh	1	-	1
3	Jago Bayo	-	-	-
4	Lubuk Lesung	-	-	-
5	Dusun Raja	-	-	-
6	Durian Daun	-	-	-
7	Air Padang	-	-	-
8	Datar Lebar	-	-	-
9	Talang Rasau	-	-	-
10	Lubuk Gedang	-	-	-
11	Suka Langu	-	-	-
12	Taba Baru	-	-	-
13	Kalbang	-	-	-
	KEC.	1	-	1

Catatan:

Sumber: BPS, Pendataan Potensi Desa (Podes) 2020

Tabel 2.2.6 Banyaknya Madrasah Aliyah (MA) Menurut Desa/Kelurahan di Kecamatan Lais, 2020

	Desa/Kelurahan	Negeri	Swasta	Jumlah
	(1)	(2)	(3)	(4)
1	Pasar Lais	-	-	-
2	Pal Tiga Puluh	-	1	1
3	Jago Bayo	-	-	-
4	Lubuk Lesung	-	-	-
5	Dusun Raja	-	-	-
6	Durian Daun	-	-	-
7	Air Padang	-	-	-
8	Datar Lebar	-	-	-
9	Talang Rasau	-	-	-
10	Lubuk Gedang	-	-	-
11	Suka Langu	-	-	-
12	Taba Baru	-	-	-
13	Kalbang	-	-	-
	KEC.	-	1	1

Catatan:

Sumber: BPS, Pendataan Potensi Desa (Podes) 2020

Tabel 2.2.7 Banyaknya Sekolah Menengah Khusus (SMK) Menurut Desa/Kelurahan di Kecamatan Lais, 2020

	Desa/Kelurahan	Negeri	Swasta	Jumlah
	(1)	(2)	(3)	(4)
1	Pasar Lais	-	-	-
2	Pal Tiga Puluh	-	-	-
3	Jago Bayo	-	-	-
4	Lubuk Lesung	1	-	1
5	Dusun Raja	-	-	-
6	Durian Daun	-	-	-
7	Air Padang	-	-	-
8	Datar Lebar	-	-	-
9	Talang Rasau	-	-	-
10	Lubuk Gedang	-	-	-
11	Suka Langu	-	-	-
12	Taba Baru	-	-	-
13	Kalbang	-	-	-
	KEC.	1	-	1

Catatan:

Sumber: BPS, Pendataan Potensi Desa (Podes) 2020

Tabel 2.2.8 Banyaknya Akademi / Perguruan Tinggi (PT) Menurut Desa/Kelurahan di Kecamatan Lais, 2020

	Desa/Kelurahan	Negeri	Swasta	Jumlah
	(1)	(2)	(3)	(4)
1	Pasar Lais	-	-	-
2	Pal Tiga Puluh	-	-	-
3	Jago Bayo	-	-	-
4	Lubuk Lesung	-	-	-
5	Dusun Raja	-	-	-
6	Durian Daun	-	-	-
7	Air Padang	-	-	-
8	Datar Lebar	-	-	-
9	Talang Rasau	-	-	-
10	Lubuk Gedang	-	-	-
11	Suka Langu	-	-	-
12	Taba Baru	-	-	-
13	Kalbang	-	-	-
	KEC.	-	-	-

Catatan:

Sumber: BPS, Pendataan Potensi Desa (Podes) 2020

Tabel 2.2.9 Kemudahan Untuk Mencapai Sarana Pendidikan Terdekat Bagi Desa/Kelurahan yang Tidak ada Sarana Pendidikan Menurut Desa/Kelurahan dan Jenjang Pendidikan di Kecamatan Lais, 2020

	Desa/Kelurahan	SD	MI	SMP	MTs
	(1)	(2)	(3)	(4)	(5)
1	Pasar Lais	-	1	1	1
2	Pal Tiga Puluh	-	-	-	-
3	Jago Bayo	-	1	1	1
4	Lubuk Lesung	1	1	1	1
5	Dusun Raja	-	1	1	1
6	Durian Daun	1	1	1	1
7	Air Padang	1	1	1	1
8	Datar Lebar	-	1	-	1
9	Talang Rasau	-	1	-	1
10	Lubuk Gedang	-	1	1	1
11	Suka Langu	-	1	1	1
12	Taba Baru	-	-	-	1
13	Kalbang	-	1	1	1

Lanjutan Tabel 2.2.9

	Desa/Kelurahan	SMA	MA	SMK	Akademi/ Perguruan Tinggi
	(1)	(6)	(7)	(8)	(9)
1	Pasar Lais	1	1	1	2
2	Pal Tiga Puluh	-	-	1	2
3	Jago Bayo	1	1	1	2
4	Lubuk Lesung	1	1	-	2
5	Dusun Raja	1	1	1	2
6	Durian Daun	1	1	1	2
7	Air Padang	1	1	1	2
8	Datar Lebar	1	1	1	2
9	Talang Rasau	1	1	1	2
10	Lubuk Gedang	1	1	1	1
11	Suka Langu	1	1	1	1
12	Taba Baru	1	1	1	1
13	Kalbang	1	1	1	1

Catatan: 1) Sangat Mudah
2) Mudah

Sumber: BPS, Pendataan Potensi Desa (Podes) 2020

Tabel 2.2.10 Jumlah Guru¹ Dan Murid Menurut Jenjang Sekolah di Kecamatan Lais, TA.2019/2020

Jenjang Sekolah	Jumlah	
	Guru	Murid
(1)	(2)	(3)
SD	117	1368
SMP/MTs ²	69	1082
SMA/MA ²	48	638
SMK	19	138

Catatan:

¹ Jumlah Guru termasuk kepala sekolah dan guru

² Data Bersumber dari Kementerian Agama, Data semester ganjil

Sumber: Dinas Pendidikan Provinsi Bengkulu

2.3 KESEHATAN

Tabel 2.3.1 Banyaknya Sarana Kesehatan Menurut Desa/Kelurahan dan Jenis Sarana Kesehatan di Kecamatan Lais, 2020

	Desa/Kelurahan	Rumah Sakit	Rumah Sakit Bersalin	Poliklinik/Balai Pengobatan
	(1)	(2)	(3)	(4)
1	Pasar Lais	-	-	-
2	Pal Tiga Puluh	-	-	-
3	Jago Bayo	-	-	-
4	Lubuk Lesung	-	-	-
5	Dusun Raja	-	-	-
6	Durian Daun	-	-	-
7	Air Padang	-	-	-
8	Datar Lebar	-	-	-
9	Talang Rasau	-	-	-
10	Lubuk Gedang	-	-	-
11	Suka Langu	-	-	-
12	Taba Baru	-	-	-
13	Kalbang	-	-	-
	KEC.	-	-	-

Lanjutan Tabel 2.3.1

Desa/Kelurahan	Puskesmas		Apotek
	Rawat Inap	Tanpa Rawat Inap	
(1)	(5)	(6)	(7)
1 Pasar Lais	-	-	-
2 Pal Tiga Puluh	1	1	1
3 Jago Bayo	-	-	-
4 Lubuk Lesung	-	-	-
5 Dusun Raja	-	-	-
6 Durian Daun	-	-	-
7 Air Padang	-	-	-
8 Datar Lebar	-	-	-
9 Talang Rasau	-	-	-
10 Lubuk Gedang	-	-	-
11 Suka Langu	-	-	-
12 Taba Baru	-	-	-
13 Kalbang	-	-	-
KEC.	1	1	1

Catatan:

Sumber: BPS, Pendataan Potensi Desa (Podes) 2020

Tabel 2.3.2 Kemudahan Mencapai Sarana Kesehatan Terdekat Bagi Desa/Kelurahan yang Tidak ada Sarana Kesehatan Menurut Desa/Kelurahan dan Jenis Sarana Kesehatan di Kecamatan Lais, 2020

	Desa/Kelurahan	Rumah Sakit	Rumah Sakit Bersalin	Poliklinik/Balai Pengobatan
	(1)	(2)	(3)	(4)
1	Pasar Lais	2	4	2
2	Pal Tiga Puluh	2	4	2
3	Jago Bayo	2	4	1
4	Lubuk Lesung	2	4	2
5	Dusun Raja	2	4	2
6	Durian Daun	2	4	2
7	Air Padang	2	4	2
8	Datar Lebar	2	4	2
9	Talang Rasau	2	4	2
10	Lubuk Gedang	1	4	1
11	Suka Langu	1	4	1
12	Taba Baru	1	4	1
13	Kalbang	1	4	1

Lanjutan Tabel 2.3.2

	Desa/Kelurahan	Puskesmas		Apotek
		Rawat Inap	Tanpa Rawat Inap	
	(1)	(5)	(6)	(7)
1	Pasar Lais	1	1	1
2	Pal Tiga Puluh	-	-	-
3	Jago Bayo	1	1	1
4	Lubuk Lesung	1	1	1
5	Dusun Raja	1	1	1
6	Durian Daun	1	1	1
7	Air Padang	1	1	1
8	Datar Lebar	1	1	1
9	Talang Rasau	1	1	1
10	Lubuk Gedang	1	1	1
11	Suka Langu	1	1	1
12	Taba Baru	1	1	1
13	Kalbang	1	1	1

1) Sangat Mudah

2) Mudah

Catatan: 3) Sulit

4) Sangat Sulit

Sumber: BPS, Pendataan Potensi Desa (Podes) 2020

Tabel 2.3.3 Banyaknya Warga Penderita Gizi Buruk Menurut Desa/Kelurahan di Kecamatan Lais, 2019 dan 2020

Desa/Kelurahan		2019	2020
(1)		(2)	(3)
1	Pasar Lais	-	-
2	Pal Tiga Puluh	-	-
3	Jago Bayo	-	-
4	Lubuk Lesung	-	1
5	Dusun Raja	-	-
6	Durian Daun	-	-
7	Air Padang	2	-
8	Datar Lebar	-	-
9	Talang Rasau	-	2
10	Lubuk Gedang	-	-
11	Suka Langu	-	-
12	Taba Baru	-	2
13	Kalbang	-	-
KEC.		2	5

Catatan:

Sumber: BPS, Pendataan Potensi Desa (Podes) 2019 dan 2020

Tabel 2.3.4 Jumlah Tenaga Kesehatan Menurut Desa/Kelurahan, 2020

Tenaga Kesehatan	Jumlah
(1)	(2)
Dokter Umum	2
Dokter Gigi	-
Bidan	21
Lainnya	19

Catatan:

¹ termasuk apoteker/asisten apoteker, tenaga kesehatan masyarakat, tenaga gizi, perawat,dll

Sumber: BPS, Pendataan Potensi Desa (Podes)

Tabel 2.3.5 Jumlah Akseptor KB Aktif berdasarkan Jenis KB di Kecamatan Lais , 2016 - 2020

Tahun	IUD	MOP/MOW	Kondom	Implan	Suntikan	Pil
(1)	(2)	(3)	(4)	(5)		
2016	33	33	9	268	1393	138
2017	144	39	47	623	985	175
2018	148	44	47	629	929	383
2019	161	44	50	654	954	331
2020	74	51	55	351	1119	415

Sumber: Dinas Pengendalian Penduduk dan Keluarga Berencana Kab Bengkulu Utara

2.4 AGAMA DAN SOSIAL LAINNYA

Tabel 2.4.1 Jumlah Tempat Peribadatan Menurut Desa/Kelurahan, 2020

	Desa/Kelurahan	Masjid	Mushola	Gereja Protestan	Gereja Katolik	Pura	Vihara
	(1)	(2)	(3)	(4)	(5)	(6)	(7)
1	Pasar Lais	1	2	-	-	-	-
2	Pal Tiga Puluh	2	3	-	-	-	-
3	Jago Bayo	2	2	-	-	-	-
4	Lubuk Lesung	1	-	-	-	-	-
5	Dusun Raja	1	-	-	-	-	-
6	Durian Daun	2	1	-	-	-	-
7	Air Padang	1	-	-	-	-	-
8	Datar Lebar	1	-	-	-	-	-
9	Talang Rasau	4	-	-	-	-	-
10	Lubuk Gedang	3	-	-	-	-	-
11	Suka Langu	1	-	-	-	-	-
12	Taba Baru	4	1	-	-	-	-
13	Kalbang	2	-	-	-	-	-

Sumber: Pendataan Potensi Desa (Podes)

Tabel 2.4.2. Jumlah Surat Nikah yang dikeluarkan di Kecamatan Lais Tahun 2020

Tahun	Jumlah
(2)	(3)
2016	141
2017	125
2018	109
2019	109
2020	86

Sumber: Kantor Kementerian Agama Kab Bengkulu Utara

Tabel 2.4.3 Jumlah Tindak Pidana di Kecamatan Lais menurut Kepolisian Resor Bengkulu Utara, 2020

Tahun	Jumlah
(2)	(3)
2016	18
2017	18
2018	9
2019	-
2020	40

Sumber: Kepolisian Resor Bengkulu Utara

Tabel 2.4.4 Banyaknya Kejadian Bencana Alam Menurut Desa/Kelurahan dan Jenis Bencana Alam di Kecamatan Lais, 2020

Desa/Kelurahan	Gempa Bumi	Tsunami	Gunung Meletus	Tanah Longsor
(1)	(2)	(3)	(4)	(5)
1 Pasar Lais	-	-	-	-
2 Pal Tiga Puluh	-	-	-	-
3 Jago Bayo	-	-	-	-
4 Lubuk Lesung	-	-	-	-
5 Dusun Raja	-	-	-	-
6 Durian Daun	-	-	-	-
7 Air Padang	-	-	-	-
8 Datar Lebar	-	-	-	-
9 Talang Rasau	-	-	-	-
10 Lubuk Gedang	-	-	-	-
11 Suka Langu	-	-	-	-
12 Taba Baru	-	-	-	-
13 Kalbang	-	-	-	-
KEC.	-	-	-	-

Lanjutan Tabel 2.4.4

	Desa/Kelurahan	Banjir	Banjir Bandang	Kekeringan
	(1)	(6)	(7)	(8)
1	Pasar Lais	-	0	-
2	Pal Tiga Puluh	-	0	-
3	Jago Bayo	-	1	-
4	Lubuk Lesung	-	1	-
5	Dusun Raja	-	0	-
6	Durian Daun	-	0	-
7	Air Padang	-	0	-
8	Datar Lebar	-	0	-
9	Talang Rasau	-	1	-
10	Lubuk Gedang	-	1	-
11	Suka Langu	-	1	-
12	Taba Baru	-	1	-
13	Kalbang	-	1	-
	KEC.	-	7	-

Lanjutan Tabel 2.4.4

	Desa/Kelurahan	Kebakaran Hutan dan Lahan	Angin Puyuh/Putting Beliung/Topan	Gelombang Pasang Laut
	(1)	(6)	(7)	(8)
1	Pasar Lais	-	-	-
2	Pal Tiga Puluh	-	-	-
3	Jago Bayo	-	-	-
4	Lubuk Lesung	-	-	-
5	Dusun Raja	-	-	-
6	Durian Daun	-	-	-
7	Air Padang	-	-	-
8	Datar Lebar	-	-	-
9	Talang Rasau	-	-	-
10	Lubuk Gedang	-	-	-
11	Suka Langu	-	-	-
12	Taba Baru	-	-	-
13	Kalbang	-	-	-
	KEC.	-	-	-

Catatan:

Sumber: BPS, Pendataan Potensi Desa (Podes) 2020

Tabel 2.4.5 Banyaknya Korban Jiwa Akibat Bencana Alam Menurut Desa/Kelurahan dan Jenis Bencana Alam di Kecamatan Napal , 2019

Desa/Kelurahan	Gempa Bumi	Tsunami	Gunung Meletus	Tanah Longsor
(1)	(2)	(3)	(4)	(5)
1 Pasar Lais	-	-	-	-
2 Pal Tiga Puluh	-	-	-	-
3 Jago Bayo	-	-	-	-
4 Lubuk Lesung	-	-	-	-
5 Dusun Raja	-	-	-	-
6 Durian Daun	-	-	-	-
7 Air Padang	-	-	-	-
8 Datar Lebar	-	-	-	-
9 Talang Rasau	-	-	-	-
10 Lubuk Gedang	-	-	-	-
11 Suka Langu	-	-	-	-
12 Taba Baru	-	-	-	-
13 Kalbang	-	-	-	-
KEC.	-	-	-	-

Lanjutan Tabel 2.4.5

	Desa/Kelurahan	Banjir	Banjir Bandang	Kekeringan
	(1)	(6)	(7)	(8)
1	Pasar Lais	-	-	-
2	Pal Tiga Puluh	-	-	-
3	Jago Bayo	-	-	-
4	Lubuk Lesung	-	-	-
5	Dusun Raja	-	-	-
6	Durian Daun	-	-	-
7	Air Padang	-	-	-
8	Datar Lebar	-	-	-
9	Talang Rasau	-	-	-
10	Lubuk Gedang	-	-	-
11	Suka Langu	-	-	-
12	Taba Baru	-	-	-
13	Kalbang	-	-	-
	KEC.	-	-	-

Lanjutan Tabel 2.4.5

	Desa/Kelurahan	Kebakaran Hutan dan Lahan	Angin Puyuh/Putting Beluung/Topan	Gelombang Pasang Laut
	(1)	(6)	(7)	(8)
1	Pasar Lais	-	-	-
2	Pal Tiga Puluh	-	-	-
3	Jago Bayo	-	-	-
4	Lubuk Lesung	-	-	-
5	Dusun Raja	-	-	-
6	Durian Daun	-	-	-
7	Air Padang	-	-	-
8	Datar Lebar	-	-	-
9	Talang Rasau	-	-	-
10	Lubuk Gedang	-	-	-
11	Suka Langu	-	-	-
12	Taba Baru	-	-	-
13	Kalbang	-	-	-
	KEC.	-	-	-

Catatan:

Sumber: BPS, Pendataan Potensi Desa (Podes) 2020

Tabel 2.4.6 Keberadaan Fasilitas/Upaya Antisipasi/Mitigasi Bencana Alam Menurut Desa/Kelurahan di Kecamatan Lais, 2020

	Desa/Kelurahan	Sistem Peringatan Dini Bencana Alam	Sistem Peringatan Dini Khusus Tsunami	Perlengkapan Keselamatan
	(1)	(2)	(3)	(4)
1	Pasar Lais	Tidak ada	Tidak ada	Tidak ada
2	Pal Tiga Puluh	Tidak ada	Tidak ada	Tidak ada
3	Jago Bayo	Tidak ada	Tidak ada	Tidak ada
4	Lubuk Lesung	Tidak ada	Tidak ada	Tidak ada
5	Dusun Raja	Ada	Ada	Tidak ada
6	Durian Daun	Tidak ada	Tidak ada	Tidak ada
7	Air Padang	Ada	Ada	Ada
8	Datar Lebar	Tidak ada	Tidak ada	Tidak ada
9	Talang Rasau	Ada	Ada	Tidak ada
10	Lubuk Gedang	Tidak ada	Tidak ada	Tidak ada
11	Suka Langu	Tidak ada	Ada	Tidak ada
12	Taba Baru	Tidak ada	Ada	Tidak ada
13	Kalbang	Tidak ada	Ada	Tidak ada

Lanjutan Tabel 2.4.6

	Desa/Kelurahan	Rambu-rambu dan Jalur Evakuasi Bencana	Pembuatan, Perawatan, atau Normalisasi: Sungai, Kanal, Tanggul, Parit, Drainase, Waduk, Pantai, dll
	(1)	(5)	(6)
1	Pasar Lais	Ada	Tidak ada
2	Pal Tiga Puluh	Ada	Tidak ada
3	Jago Bayo	Tidak ada	Tidak ada
4	Lubuk Lesung	Ada	Tidak ada
5	Dusun Raja	Ada	Tidak ada
6	Durian Daun	Tidak ada	Tidak ada
7	Air Padang	Ada	Tidak ada
8	Datar Lebar	Tidak ada	Tidak ada
9	Talang Rasau	Tidak ada	Tidak ada
10	Lubuk Gedang	Tidak ada	Tidak ada
11	Suka Langu	Tidak ada	Tidak ada
12	Taba Baru	Tidak ada	Tidak ada
13	Kalbang	Tidak ada	Tidak ada

Catatan:

BAB III

Pertanian

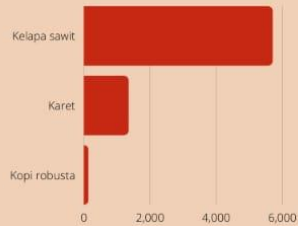
800 KW

Produksi tomat merupakan produksi tanaman hortikultura terbanyak di Kecamatan Lais pada tahun 2020



Dari total 113 rumah tangga perikanan, 42% diantaranya rumah tangga perikanan laut, sisanya perikanan umum.

3 produksi terbanyak untuk tanaman perkebunan pada tahun 2020



3.1 HORTIKULTURA

Tabel 3.1.1 Luas Panen Tanaman Sayuran Menurut Jenis Tanaman di Kecamatan Lais, 2020

No	Jenis Tanaman	Luas Panen (ha)
(1)	(2)	(3)
1.	Bawang Merah	-
2.	Cabai	4
3.	Kentang	-
4.	Tomat	9
5.	Petsai	-
6.	Kubis	-

Sumber : BPS, Statistik Pertanian Hortikultura SPH-SBS

Tabel 3.1.2 Produksi Tanaman Sayuran Menurut Jenis Tanaman di Kecamatan Lais, 2020

No	Jenis Tanaman	Produksi (Kuintal)
(1)	(2)	(3)
1.	Bawang Merah	-
2.	Cabai	70
3.	Kentang	-
4.	Tomat	800
5.	Petsai	-
6.	Kubis	-

Sumber : BPS, Statistik Pertanian Hortikultura SPH-SBS

Tabel 3.1.3 Luas Panen Tanaman Biofarmaka Menurut Jenis Tanaman di Kecamatan Lais, 2020

No	Jenis Tanaman	Luas Panen (ha)
(1)	(2)	(4)
1.	Jahe	0.0012
2.	Lengkuas	0.0013
3.	Kencur	0.0970
4.	Kunyit	0.0008

Sumber : BPS, Statistik Pertanian Hortikultura SPH-TBF

Tabel 3.1.4 Produksi Tanaman Biofarmaka Menurut Jenis Tanaman di Kecamatan Lais, 2020

No	Jenis Tanaman	Produksi (Kg)
(1)	(2)	(4)
1.	Jahe	30
2.	Lengkuas	69
3.	Kencur	3074
4.	Kunyit	30

Sumber : BPS, Statistik Pertanian Hortikultura SPH-TBF

Tabel 3.1.5 Produksi Buah-Buahan Tahunan Menurut Jenis Tanaman di Kecamatan Lais, 2020

No	Jenis Tanaman	Produksi (Kuintal)
(1)	(2)	(4)
1.	Mangga	269
2.	Durian	392
3.	Jeruk	20
4.	Pisang	22
5.	Pepaya	11
6.	Salak	-

Sumber : BPS, Statistik Pertanian Hortikultura SPH-BST

3.2 PERKEBUNAN

Tabel 3.2.1 Luas Tanaman, Jumlah Petani Perkebunan dan Produksi Perkebunan Rakyat Menurut Komoditi di Kecamatan Lais, 2020

No.	Komoditi	Luas Tanaman (Ha)	Produksi (ton)
(1)	(2)	(3)	(4)
1	Kelapa Sawit	482	5702.40
2	Kelapa	167	85.32
3	Karet	1405	1348.44
4	Kopi Robusta	251	131.52
5	Kakao	28	16.2
6	Tebu	-	-
7	Teh	-	-
8	Tembakau	-	-

Sumber : Dinas Perkebunan Bengkulu Utara

3.3 PERIKANAN

Tabel 3.3.1 Rumah Tangga dan Produksi Perikanan Tangkap Menurut Subsektor di Kecamatan Lais, 2020

No.	Subsektor	Jumlah Rumah Tangga	Produksi (ton)
(1)	(2)	(3)	(4)
1	Perikanan Laut	47	32.79
2	Perikanan Umum	66	64.35

Sumber : Dinas Perikanan Bengkulu Utara

Tabel 3.3.2 Jumlah Rumah Tangga, dan Luas Wilayah Potensi Rumah Tangga, Perikanan Budidaya Menurut Jenis Budidaya di Kecamatan Lais, 2020

No.	Subsektor	Jumlah Rumah Tangga	Luas Wilayah Potensi (ha)
(1)	(2)	(3)	(4)
1	Tambak	-	-
2	Kolam	66	94.88

Sumber : Dinas Perikanan Bengkulu Utara

Tabel 3.3.3 Produksi Perikanan Budidaya Menurut Jenis Budidaya di Kecamatan Lais, 2020

No.	Jenis Budidaya	Produksi (ton)
(1)	(2)	(3)
1	Mas	-
2	Nila	5.95
3	Gurame	0.24
4	Patin	0.28
5	Lele	57.88
6	Lainnya	-

Sumber : Dinas Perikanan Bengkulu Utara

3.4 PETERNAKAN

Tabel 3.4.1. Populasi Ternak dan Unggas Menurut Jenis ternak di Kecamatan Lais, 2020

Jenis	Populasi
(1)	(2)
Ternak	
Sapi Potong	880
Kerbau	155
Kuda	-
Kambing	468
Domba	24
Babi	-
Unggas	
Ayam Buras	3000
Ayam Petelur	-
Ayam Pedaging	35000
Itik	240

Sumber : Dinas Tanaman Pangan, Hortikultura dan Peternakan Bengkulu Utara

BAB IV

Pariwisata & Perdagangan




Terdapat 6 restaurant/
rumah makan di
Kecamatan Lais tahun
2020



Seluruh jalan utama di
Kecamatan Lais
menggunakan
aspal/beton, dan dapat
dilalui sepanjang tahun

Hanya terdapat 2
desa/kelurahan yang
memiliki Bank Umum
Pemerintah



4.1 PARIWISATA

Tabel 4.1.1 Jumlah Akomodasi Menurut Jenis Akomodasi di Kecamatan Lais Tahun 2020

No.	Jenis Akomodasi	Jumlah
(1)	(2)	(3)
1	Hotel	-
2	Restoran / Rumah Makan	6

Sumber: Dinas Pariwisata Kabupaten Bengkulu Utara

Tabel 4.1.2 Jumlah Objek Wisata dan Wisatawan di Kecamatan Lais Tahun 2020

No.	Keterangan	Jumlah
(1)	(2)	(2)
1	Jumlah Objek Wisata	5
2	Jumlah Wisatawan	1770

Sumber: Dinas Pariwisata Kabupaten Bengkulu Utara

4.2 PERDAGANGAN

Tabel 4.2.1 Banyaknya Sarana dan Prasarana Ekonomi Menurut Desa/Kelurahan dan Jenisnya di Kecamatan Lais, 2020

Desa/Kelurahan	Kelompok Pertokoan	Pasar dengan Bangunan Permanen	Pasar dengan Bangunan Semi Permanen	Pasar Tanpa Bangunan
(1)	(2)	(3)	(4)	(5)
1 Pasar Lais	-	-	-	-
2 Pal Tiga Puluh	1	-	1	-
3 Jago Bayo	-	-	-	-
4 Lubuk Lesung	-	-	-	-
5 Dusun Raja	-	-	-	-
6 Durian Daun	-	-	-	-
7 Air Padang	-	-	-	-
8 Datar Lebar	-	-	-	-
9 Talang Rasau	-	-	-	-
10 Lubuk Gedang	-	-	-	-
11 Suka Langu	-	-	-	-
12 Taba Baru	-	-	-	-
13 Kalbang	-	-	-	-
KEC.	1	-	1	-

Lanjutan Tabel 4.2.1

	Desa/Kelurahan	Minimarket/ Swalayan ¹	Toko/Warung Kelontong	Restoran/ Rumah Makan
	(1)	(6)	(7)	(8)
1	Pasar Lais	1	19	-
2	Pal Tiga Puluh	1	50	-
3	Jago Bayo	-	22	-
4	Lubuk Lesung	-	8	-
5	Dusun Raja	-	6	-
6	Durian Daun	-	10	-
7	Air Padang	-	5	-
8	Datar Lebar	-	3	-
9	Talang Rasau	-	25	-
10	Lubuk Gedang	-	31	-
11	Suka Langu	-	2	-
12	Taba Baru	-	24	-
13	Kalbang	1	3	-
	KEC.	3	208	-

Lanjutan Tabel 4.2.1

	Desa/Kelurahan	Warung/Kedai Makanan	Hotel	Hostel/Motel/ Losmen/Wisma
	(1)	(9)	(10)	(11)
1	Pasar Lais	25	-	-
2	Pal Tiga Puluh	30	-	1
3	Jago Bayo	14	-	-
4	Lubuk Lesung	7	-	-
5	Dusun Raja	11	-	-
6	Durian Daun	4	-	-
7	Air Padang	8	-	-
8	Datar Lebar	1	-	-
9	Talang Rasau	-	-	-
10	Lubuk Gedang	10	-	-
11	Suka Langu	-	-	-
12	Taba Baru	12	-	-
13	Kalbang	4	-	-
	KEC.	126	-	1

Catatan: ¹ yang memiliki luas < 400 m²

Sumber: BPS, Pendataan Potensi Desa (Podes) 2020

Tabel 4.2.2 Banyaknya Sarana Lembaga Keuangan Yang Beroperasi Menurut Desa/Kelurahan dan Jenisnya di Kecamatan Lais , 2020

	Desa/Kelurahan	Bank Umum Pemerintah	Bank Umum Swasta	Bank Perkreditan Rakyat
	(1)	(2)	(3)	(4)
1	Pasar Lais	1	-	-
2	Pal Tiga Puluh	1	-	-
3	Jago Bayo	-	-	-
4	Lubuk Lesung	-	-	-
5	Dusun Raja	-	-	-
6	Durian Daun	-	-	-
7	Air Padang	-	-	-
8	Datar Lebar	-	-	-
9	Talang Rasau	-	-	-
10	Lubuk Gedang	-	-	-
11	Suka Langu	-	-	-
12	Taba Baru	-	-	-
13	Kalbang	-	-	-
	KEC.	2	-	-

Catatan:

Sumber: BPS, Pendataan Potensi Desa (Podes) 2020

Banyaknya Koperasi yang Masih Aktif Menurut
Tabel 4.2.3 Desa/Kelurahan dan Jenis Koperasi di Kecamatan Lais,
2020

	Desa/Kelurahan	Koperasi Unit desa (KUD)	Koperasi Industri Kecil dan Kerajinan Rakyat (Kopinkra)	Koperasi Simpan Pinjam (Kospin)	Koperasi Lainnya
	(1)	(2)	(3)	(4)	(5)
1	Pasar Lais	-	-	-	-
2	Pal Tiga Puluh	-	1	-	-
3	Jago Bayo	-	-	-	-
4	Lubuk Lesung	-	-	-	-
5	Dusun Raja	-	-	-	-
6	Durian Daun	-	-	-	-
7	Air Padang	-	-	-	-
8	Datar Lebar	-	-	-	-
9	Talang Rasau	-	-	-	-
10	Lubuk Gedang	-	-	-	-
11	Suka Langu	-	-	-	-
12	Taba Baru	-	-	-	-
13	Kalbang	-	-	-	-
	KEC.	-	1	-	-

Catatan:

Sumber: BPS, Pendataan Potensi Desa (Podes) 2020

Tabel 4.2.4 Banyaknya Embung Desa Menurut Desa/Kelurahan di Kecamatan Lais, 2019 dan 2020

Desa/Kelurahan		2019	2020
(1)		(2)	(3)
1	Pasar Lais	-	-
2	Pal Tiga Puluh	-	-
3	Jago Bayo	-	-
4	Lubuk Lesung	-	-
5	Dusun Raja	-	-
6	Durian Daun	-	-
7	Air Padang	-	-
8	Datar Lebar	-	-
9	Talang Rasau	-	-
10	Lubuk Gedang	-	-
11	Suka Langu	-	-
12	Taba Baru	-	-
13	Kalbang	-	-
KEC.		-	-

Catatan:

Sumber: BPS, Pendataan Potensi Desa (Podes) 2019 dan 2020

Tabel 4.2.5 Jumlah Menara dan Operator Layanan Komunikasi Telepon Seluler Serta Kondisi Sinyal Telepon Seluler Menurut Desa/Kelurahan di Kecamatan Lais, 2020

	Desa/Kelurahan	Jumlah Menara Telepon Seluler (BTS)	Jumlah Operator Layanan Komunikasi Telepon Seluler Yang Menjangkau di Desa/Kelurahan	Kondisi Sinyal Telepon Seluler di Sebagian Besar Wilayah Desa/Kelurahan
	(1)	(2)	(3)	(4)
1	Pasar Lais	3	3	Sangat Kuat
2	Pal Tiga Puluh	-	3	Kuat
3	Jago Bayo	1	3	Kuat
4	Lubuk Lesung	-	3	Lemah
5	Dusun Raja	-	3	Kuat
6	Durian Daun	-	3	Kuat
7	Air Padang	-	3	Kuat
8	Datar Lebar	-	1	Tidak ada
9	Talang Rasau	1	3	Sangat Kuat
10	Lubuk Gedang	-	3	Kuat
11	Suka Langu	1	1	Kuat
12	Taba Baru	-	4	Kuat
13	Kalbang	1	4	Kuat
	KEC.	7	4	

Catatan:

Sumber: BPS, Pendataan Potensi Desa (Podes) 2020

Tabel 4.2.6 Banyaknya Desa/Kelurahan yang Memiliki Kelompok Kegiatan Olahraga Menurut Jenis Olahraga dan Ketersediaan Fasilitas/Lapangan Olahraga di Kecamatan Lais, 2020

Jenis Olahraga	Kondisi Fasilitas/Lapangan Olahraga			Tidak Ada Fasilitas/Lapangan Olahraga
	Baik	Rusak Sedang	Rusak Parah	
(1)	(2)	(3)	(4)	(5)
Sepak bola	8	-	-	5
Bola voli	10	1	-	2
Bulu tangkis	5	-	-	8
Bola basket	-	-	-	13
Tenis lapangan	-	-	-	13
Tenis meja	2	-	-	11
Futsal	6	-	-	7
Renang	-	-	-	13
Bela diri (pencak silat, karate, dll)	-	-	-	13
Bilyard	1	-	-	12
Pusat kebugaran (senam, fitness, aerobik, dll)	-	-	-	13
Lainnya	-	-	-	13

Catatan:

Sumber: BPS, Pendataan Potensi Desa (Podes) 2020

Tabel 4.2.7 Sarana Transportasi Antar Desa/Kelurahan Menurut Desa/Kelurahan di Kecamatan Lais, 2020

	Desa/Kelurahan	Jenis Transportasi	Keberadaan Angkutan Umum
	(1)	(2)	(3)
1	Pasar Lais	Darat	1
2	Pal Tiga Puluh	Darat	1
3	Jago Bayo	Darat	2
4	Lubuk Lesung	Darat	3
5	Dusun Raja	Darat	1
6	Durian Daun	Darat	2
7	Air Padang	Darat	1
8	Datar Lebar	Darat	3
9	Talang Rasau	Darat	2
10	Lubuk Gedang	Darat	2
11	Suka Langu	Darat	2
12	Taba Baru	Darat	2
13	Kalbang	Darat	2

Catatan: 1) Ada dengan trayek tetap.
 2) Ada tanpa trayek tetap.
 3) Tidak ada angkutan umum

Sumber: BPS, Pendataan Potensi Desa (Podes) 2020

Tabel 4.2.8 Kondisi Jalan Darat Antar Desa/Kelurahan Menurut Desa/Kelurahan di Kecamatan Lais, 2020

	Desa/Kelurahan	Jenis Permukaan Jalan	Dapat Dilalui Kendaraan Bermotor Roda 4 atau Lebih
	(1)	(2)	(3)
1	Pasar Lais	Aspal/beton	Ya, Sepanjang tahun
2	Pal Tiga Puluh	Aspal/beton	Ya, Sepanjang tahun
3	Jago Bayo	Aspal/beton	Ya, Sepanjang tahun
4	Lubuk Lesung	Aspal/beton	Ya, Sepanjang tahun
5	Dusun Raja	Aspal/beton	Ya, Sepanjang tahun
6	Durian Daun	Aspal/beton	Ya, Sepanjang tahun
7	Air Padang	Aspal/beton	Ya, Sepanjang tahun
8	Datar Lebar	Aspal/beton	Ya, Sepanjang tahun
9	Talang Rasau	Aspal/beton	Ya, Sepanjang tahun
10	Lubuk Gedang	Aspal/beton	Ya, Sepanjang tahun
11	Suka Langu	Aspal/beton	Ya, Sepanjang tahun
12	Taba Baru	Aspal/beton	Ya, Sepanjang tahun
13	Kalbang	Aspal/beton	Ya, Sepanjang tahun

Catatan:

Sumber: BPS, Pendataan Potensi Desa (Podes) 2020

Tabel 4.2.9 Keberadaan Kantor Pos/Pos Pembantu/Rumah Pos dan Perusahaan/Agen Jasa Ekspedisi Swasta Menurut Desa/Kelurahan di Kecamatan Lais, 2020

	Desa/Kelurahan	Kantor Pos/Pos Pembantu/Rumah Pos	Perusahaan/Agen Jasa Ekspedisi Swasta
	(1)	(2)	(3)
1	Pasar Lais	Beroperasi	Tidak ada
2	Pal Tiga Puluh	Tidak ada	Tidak ada
3	Jago Bayo	Tidak ada	Tidak ada
4	Lubuk Lesung	Tidak ada	Tidak ada
5	Dusun Raja	Tidak ada	Tidak ada
6	Durian Daun	Tidak ada	Tidak ada
7	Air Padang	Tidak ada	Tidak ada
8	Datar Lebar	Tidak ada	Tidak ada
9	Talang Rasau	Tidak ada	Tidak ada
10	Lubuk Gedang	Tidak ada	Tidak ada
11	Suka Langu	Tidak ada	Tidak ada
12	Taba Baru	Tidak ada	Tidak ada
13	Kalbang	Tidak ada	Tidak ada

Catatan:

Sumber: BPS, Pendataan Potensi Desa (Podes) 2020

DATA

MENCERDASKAN BANGSA



**BADAN PUSAT STATISTIK
KABUPATEN BENGKULU UTARA**
Jl. Prof. M Yamin SH 38661
Telp/Fax: (0737)521016
Website: bengkuluutarakab.bps.go.id

