

Katalog : 1102001.1275100

**KECAMATAN
MEDAN SELAYANG
DALAM ANGKA**

2017



**BADAN PUSAT STATISIK
KOTA MEDAN**
BPS-Statistics of Medan City

**KECAMATAN
MEDAN SELAYANG
DALAM ANGKA**

2017



GAPURA TAMAN BUAYA ASAM KUMBANG

KECAMATAN MEDAN SELAYANG DALAM ANGKA 2017

Katalog BPS : 1102001.1275100
No. Publikasi : 12750.1712
No. ISBN : 978-602-405-076-4

Ukuran buku : 21 cm x 15 cm
Jumlah Halaman : xviii + 88

Naskah:
Badan Pusat Statistik Kota Medan

Penyunting:
Badan Pusat Statistik Kota Medan

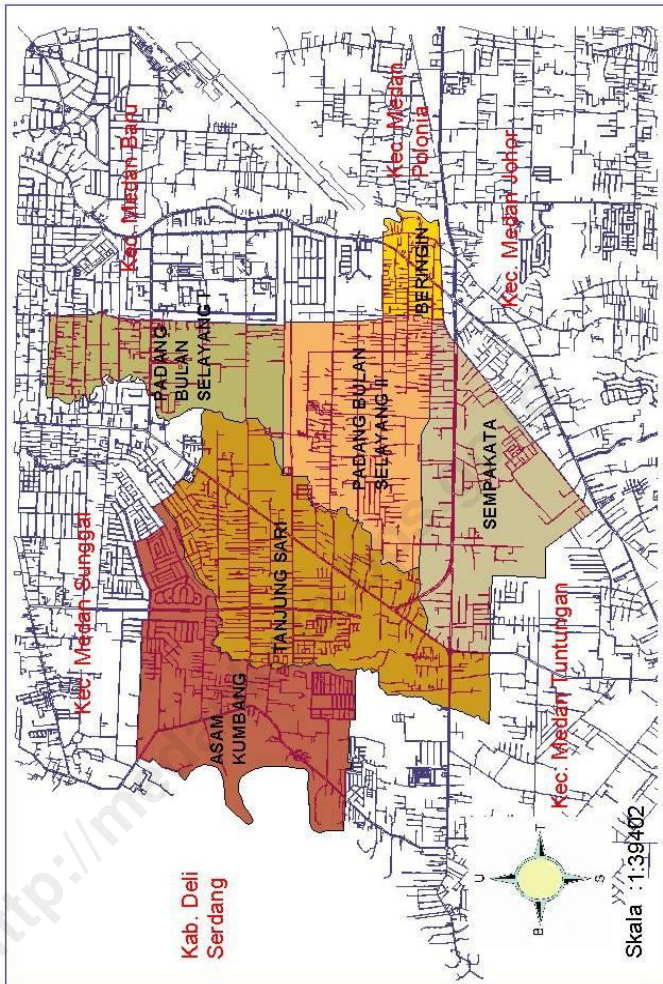
Gambar Kulit:
Badan Pusat Statistik Kota Medan

Diterbitkan Oleh:
Badan Pusat Statistik Kota Medan

Dicetak Oleh:
CV. Rilis Grafika

Dilarang mengumumkan, mendistribusikan, mengomunikasikan, dan/atau menggandakan sebagian atau seluruh isi buku ini untuk tujuan komersial tanpa izin tertulis dari Badan Pusat Statistik Kota Medan

Peta Kecamatan Medan Selayang



<http://medankota.bps.go.id>

KATA PENGANTAR

Dengan memanjatkan puji dan syukur ke hadirat Tuhan Yang Maha Esa, kami telah dapat menyelesaikan publikasi "Kecamatan Medan Selayang Dalam Angka Tahun 2017" ini. Usainya penerbitan publikasi ini dimungkinkan berkat adanya bantuan dari Pemerintah Kecamatan Medan Selayang serta instansi pemerintah lainnya.

Kebutuhan akan data statistik semakin meningkat terutama dalam menyambut millenium kedua. Hal tersebut menjadi pendorong bagi kami untuk menyusun publikasi ini. Data yang disajikan bersumber dari data yang terdapat di Kantor Kecamatan Medan Selayang, kantor kelurahan sekecamatan Medan Selayang serta instansi pemerintah lainnya. Selain itu data yang ada pada publikasi ini merupakan data yang bersumber dari berbagai kegiatan rutin, survei maupun sensus yang diselenggarakan Badan Pusat Statistik di kecamatan Medan Selayang.

Pada kesempatan ini kami mengucapkan banyak terima kasih kepada Camat Medan Selayang atas perhatian dan bantuannya sehingga terbitnya publikasi ini, serta kepada instansi-instansi pemerintah lainnya dan rekan-rekan bapak/Ibu kepala lingkungan se kecamatan Medan Selayang.

Saran dan kritik demi penyempurnaan publikasi ini di masa yang akan datang sangat kami harapkan dari berbagai pihak.

Akhirnya semoga penyajian data statistik ini dapat membantu memenuhi kebutuhan data bagi pihak-pihak yang memerlukan serta bermanfaat bagi semua pihak.

Medan, Agustus 2017
Kepala Badan Pusat Statistik
Kota Medan,



Herman, SE, M.Si
NIP 19661128 198603 1 002

<http://medankota.bps.go.id>

DAFTAR ISI

	HALAMAN
Kata Pengantar	v
Daftar Isi	vii
Daftar Tabel	ix
Daftar Lampiran	xvii
BAB I Keadaan Geografis	1
BAB II Pemerintahan	9
BAB III Penduduk dan Tenaga Kerja	19
BAB IV Sosial	33
BAB V Industri, Energi, dan Air Minum	51
BAB VI Ekono	59
BAB VII Hotel, Restoran, dan Pariwisata	69
BAB VIII Keuangan dan Harga	77
Lampiran	83

<http://medankota.bps.go.id>

DAFTAR TABEL

JUDUL TABEL	HALAMAN
Tabel 1.1 Letak dan Geografis Kecamatan Medan Selayang Tahun 2016	5
Tabel 1.2 Luas Wilayah dirinci per Kelurahan di Kecamatan Medan Selayang Tahun 2016	6
Tabel 1.3 Jarak Kantor Lurah ke Kantor Camat di Kecamatan Medan Selayang Tahun 2016	7
Tabel 1.4 Daftar Alamat Kantor Kelurahan di Kecamatan Medan Selayang Tahun 2016	8
Tabel 2.1 Banyaknya Lingkungan dan Blok sensus dirinci menurut Kelurahan di Kecamatan Medan Selayang Tahun 2011-2016	13
Tabel 2.2 Banyaknya Pegawai Negeri Kantor Camat dan Instansi-instansi Pemerintah di Kecamatan Medan Selayang Tahun 2016(Jiwa)	14
Tabel 2.3 Banyaknya Pegawai Negeri menurut golongan dirinci menurut Kelurahan di Kecamatan Medan Selayang Tahun 2016(Jiwa)	15
Tabel 2.4 Banyaknya Pertahanan Sipil menurut Kelurahan di Kecamatan Medan Selayang Tahun 2016.....	16
Tabel 3.1 Jumlah penduduk, Luas Kelurahan kepadatan penduduk per Km dirinci menurut Kelurahan di Kecamatan Medan Selayang Tahun 2016	23

Tabel 3.2	Banyaknya Rumah Tangga, Penduduk dan Rata-rata anggota Rumah Tangga dirinci menurut Kelurahan di Kecamatan Medan Selayang Tahun 2016	24
Tabel 3.3	Jumlah Penduduk menurut jenis kelamin dirinci menurut Kelurahan di Kecamatan Medan Selayang Tahun 2016	25
Tabel 3.4	Jumlah Penduduk Menurut Kelompok Umur & Jenis Kelamin Di Kecamatan Medan Selayang Tahun 2016	26
Tabel 3.5	Banyaknya Warga Negara Asing menurut Kewarganegaraan dirinci menurut Kelurahan di Kecamatan Medan Selayang Tahun 2016	27
Tabel 3.6	Banyaknya Mutasi dan Mutandis Penduduk menurut Kelurahan di Kecamatan Medan Selayang Tahun 2016	28
Tabel 3.7	Komposisi Mata Pencaharian Penduduk menurut Kelurahan di Kecamatan Medan Selayang Tahun 2016	29
Tabel 3.8	Jumlah Penduduk dirinci Menurut Agama yang Dianut per Kelurahan di Kecamatan Medan Selayang Tahun 2016	30
Tabel 4.1	Jumlah Sekolah PAUD, Taman Kanak-kanak (TK) Negeri, dan Swasta dirinci menurut Kelurahan di Kecamatan Medan Selayang Tahun 2016	37
Tabel 4.2	Jumlah Sekolah Dasar Negeri dan Swasta dirinci menurut Kelurahan di Kecamatan Medan Selayang Tahun 2016	38
Tabel 4.3	Jumlah murid Sekolah Dasar Negeri dan Swasta dirinci menurut Kelurahan di Kecamatan Medan Selayang Tahun 2016	39

Tabel 4.4	Jumlah Guru Sekolah Dasar Negeri dan Swasta diperinci menurut Kelurahan di Kecamatan Medan Selayang Tahun 2016	40
Tabel 4.5	Rasio Murid dan Guru Pada Sekolah Dasar Menurut Kelurahan di Kecamatan Medan Selayang Tahun 2016	41
Tabel 4.6	Jumlah Sekolah Lanjutan Tingkat Pertama Negeri dan Swasta diperinci menurut Kelurahan di Kecamatan Medan Selayang Tahun 2016.....	42
Tabel 4.7	Jumlah Sekolah Lanjutan Tingkat Atas Negeri dan Swasta diperinci menurut Kelurahan di Kecamatan Medan Selayang Tahun 2016	43
Tabel 4.8	Banyaknya Rumah Sakit, Puskesmas, BPU dan BKIA diperinci menurut Kelurahan di Kecamatan Medan Selayang Tahun 2016	44
Tabel 4.9	Jumlah Posyandu, Dokter dan Bidan yang melayani KB diperinci menurut Kelurahan di Kecamatan Medan Selayang Tahun 2016	52
Tabel 4.10	Jumlah Pasangan Usia Subur (PUS) yang mempergunakan alat kontrasepsi IUD, Pil, Kondom, Mow/P, Implant dan Suntikan diperinci menurut Kelurahan di Kecamatan Medan Selayang Tahun 2016.....	53
Tabel 4.11	Banyaknya Sarana Ibadah Menurut Kelurahan di Kecamatan Medan Selayang Tahun 2016	54
Tabel 4.12	Banyaknya Nikah, Talak, Cerai dan Rujuk menurut Kelurahan di Kecamatan Medan Selayang Tahun 2016	55

Tabel 4.13	Banyaknya Lapangan Olah Raga dirinci menurut jenis Olah Raga per Kelurahan di Kecamatan Medan Selayang Tahun 2016.....	49
Tabel 5.1	Banyaknya Perusahaan Industri Besar, Sedang, Kecil dan Kerajinan Rumah Tangga menurut Kelurahan di Kecamatan Medan Selayang Tahun 2016	57
Tabel 5.2	Banyaknya Rumah Tangga Pelanggan Listrik Negara per Kelurahan di Kecamatan Medan Selayang Tahun 2016	58
Tabel 5.3	Banyaknya Rumah Tangga Pelanggan Gas Negara per Kelurahan di Kecamatan Medan Selayang Tahun 2016	59
Tabel 5.4	Banyaknya Rumah Tangga Pelanggan Air Minum melalui PAM per Kelurahan se Kecamatan Medan Selayang Tahun 2016.....	60
Tabel 6.1	Banyaknya Pasar dan Pertokoan per Kelurahan di Kecamatan Medan Selayang Tahun 2016	61
Tabel 6.2	Jumlah Pasar Yang Dikelola Pemerintah, Swasta, dan Tanpa Pengelola di Kecamatan Medan Selayang Tahun 2016	62
Tabel 6.3	Jumlah SPBU dan Agen Minyak Tanah (Pangkalan) di Kecamatan Medan Selayang Tahun 2016	63
Tabel 6.4	Banyaknya Bengkel Sepeda Motor dan Mobil menurut Kelurahan di Kecamatan Medan Selayang Tahun 2016	64
Tabel 6.5	Banyaknya Tempat Pencucian Mobil (Doorsmer) per Kelurahan di Kecamatan Medan Selayang Tahun 2016	65
Tabel 7.1	Jumlah Hotel, Bioskop, Night Club dan Bilyard menurut Kelurahan di Kecamatan Medan Selayang Tahun 2016	73

Tabel 7.2	Banyaknya Rumah Makan/Restoran dan Warung Minum per Kelurahan di Kecamatan Medan Selayang Tahun 2016	74
Tabel 7.3	Jumlah Panti Pijat, Massege, Pangkas, Salon dan Praktek Dukun Patah menurut Kelurahan di Kecamatan Medan Selayang Tahun 2016	75
Tabel 7.4	Jumlah Tempat Video Game/ play Station dan Penyewaan Kaset Video/ VCD/ DVD menurut Kelurahan di Kecamatan Medan Selayang Tahun 2016.....	75
Tabel 8.1	Banyaknya Lembaga Keuangan menurut Kelurahan di Kecamatan Medan Selayang Tahun 2016	80

<http://medankota.bps.go.id>

DAFTAR GAMBAR

JUDUL GAMBAR	HALAMAN
Gambar 1.1 Luas Wilayah tiap kelurahan di Kecamatan Medan Selayang tahun 2016 (Km ²).....	4
Gambar 2.1 Banyaknya Blok Sensus tiap Kelurahan di Kec. Medan Selayang tahun 2016.....	12
Gambar 2.2 Banyaknya PNS di Kantor Camat dan Instansi lain di Kecamatan Medan Selayang berdasarkan golongan (Jiwa).....	12
Gambar 3.1 Jumlah Penduduk Per kelurahan dan Jenis Kelamin se Kecamatan Medan Selayang tahun 2016	22
Gambar 3.2 Komposisi mata pencarian penduduk di Kecamatan Medan Selayang tahun 2016.....	22
Gambar 4.1 Banyaknya Rumah sakit, Puskesmas, BPU, BKIA di Kec. Medan Selayang tahun 2016	36
Gambar 4.2 Persentase penggunaan Alat Kontrasepsi pasangan usia subur di kec. Medan Selayang tahun 2016	36
Gambar 5.1 Banyaknya Rumah tangga Pelanggan AIR PAM, Listrik PLN dan Gas Negara di Kec. Medan Selayang tahun 2016	54
Gambar 6.1: Banyaknya Pasar dan pertokoan per kelurahan di Kec. Medan Selayang tahun 2016	62
Gambar 7.1: Banyaknya Hotel, Restoran, dan Warung Makan / Minum di Kecamatan Medan Selayang tahun 2016.....	72

<http://medankota.bps.go.id>

DAFTAR LAMPIRAN

JUDUL LAMPIRAN	HALAMAN
Daftar 1 Nama Camat dan Lamanya menjabat di Kecamatan Medan Selayang sejak Tahun 1974 s/d sekarang.....	85
Daftar 2 Nama Lurah dan Lamanya Menjabat menurut Kelurahan di Kecamatan Medan Selayang Tahun 2016.....	86
Daftar 3 Daftar nama dan Alamat Kantor Kelurahan di Kecamatan Medan Selayang Tahun 2016	88

<http://medankota.bps.go.id>

<http://medankota.bps.go.id>

KEADAAN GEOGRAFIS

1

<http://medanmedika.go.id>

<http://medankota.bps.go.id>

1.1 Letak dan Geografis Kecamatan Medan Selayang Tahun 2016

Kecamatan Medan Selayang berbatasan langsung dengan kecamatan Medan Selayang di sebelah selatan, kecamatan Medan Sunggal di sebelah utara, kecamatan Medan Baru di sebelah barat, dan kecamatan Medan Polonia di sebelah timur. Kecamatan Medan Selayang merupakan salah satu kecamatan di Kota Medan yang mempunyai luas sekitar 7,78 km². Jarak kantor kecamatan ke kantor walikota Medan yaitu sekitar 7 km.

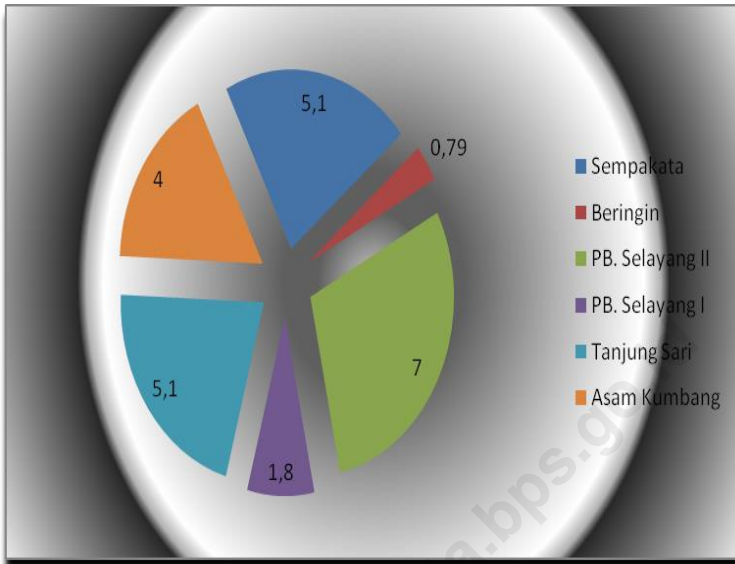
1.2. Luas Wilayah dirinci per Kelurahan di Kecamatan Medan Selayang Tahun 2016

Dari 6 kelurahan di kecamatan Medan Selayang, kelurahan PB Selayang II memiliki luas wilayah yang terluas yaitu sebesar 7,00 km² sedangkan kelurahan Beringin mempunyai luas terkecil yakni 0,79 km².

1.3. Jarak Kantor Lurah ke Kantor Camat di Kecamatan Medan Selayang Tahun 2016

Ditinjau dari jarak antara kantor kelurahan dan kantor kecamatan, kantor kelurahan PB Selayang I memiliki jarak terjauh dari kantor kecamatan Medan Selayang yaitu sekitar 6 km sedangkan kantor kelurahan yang terdekat yaitu PB Selayang II.

Gambar 1.1 Luas Wilayah tiap kelurahan di Kecamatan Medan Selayang tahun 2016 (Km²)



Sumber : Kantor Camat Medan Selayang

Tabel 1.1 Letak dan Geografis Kecamatan Medan Selayang Tahun 2016

1. Luas wilayah :	7,78Km ²
2. Letak diatas permukaan Laut :	30 Meter

3. Terletak antara

Lintang Utara :

Lintang Selatan :

Bujur Timur :

4. Berbatasan dengan

Sebelah Utara : Kec. Medan Sunggal

Sebelah Selatan : Kec. Medan Selayang

Sebelah Barat : Kec. Medan Baru

Sebelah Timur : Kec. Medan Polonia

5. Jarak Kantor Camat ke Kantor Walikota Medan : 7 Km.

Sumber : Kantor Camat Medan Selayang.

Tabel 1.2 Luas Wilayah dan Persentase Terhadap Luas Kecamatan Menurut Kelurahan Tahun 2016

Kelurahan	Luas (Km ²)	Persentase terhadap Luas Kecamatan
(1)	(2)	(3)
1. Sempakata	5,10	21,44
2. Beringin	0,79	3,32
3. PB Selayang II	7,00	7,00
4. PB Selayang I	1,80	1,80
5. Tanjung Sari	5,10	5,10
6. Asam Kumbang	4,00	4,00
Jumlah	2016	23,79
	2015	23,79

Sumber : Kantor Camat Medan Selayang.

Tabel 1.3 Jarak Kantor Lurah ke Kantor Camat Menurut Kelurahan Tahun 2016

Kelurahan	Jarak ke Kantor Camat (Km)	
(1)	(2)	
1. Sempakata	3	
2. Beringin	2	
3. PB Selayang II	1	
4. PB Selayang I	6	
5. Tanjung Sari	3	
6. Asam Kumbang	5	
Rata-rata	2016	3,33
	2015	3,33

Sumber : Kantor Lurah se Kecamatan Medan Selayang.

Tabel 1.4 Daftar Alamat Kantor Kelurahan di Kecamatan Medan Selayang Tahun 2016

Kelurahan	Alamat Kantor Kelurahan
(1)	(2)
1. Sempakata	Jl. Bunga Terompet
2. Beringin	Jl. Saudara
3. PB Selayang II	Jl. Bunga Mawar
4. PB Selayang I	Jl. Sei Batu Ginging
5. Tanjung Sari	Jl. Setia Budi Pasar I
6. Asam Kumbang	Jl. Bunga Baldu

Sumber : Kantor Camat Medan Selayang

PEMERINTAHAN

2

<http://medankota.com>

<http://medankota.bps.go.id>

Pemerintahan Kecamatan Medan Selayang

Kecamatan Medan Selayang yang dipimpin oleh seorang camat, saat ini terdiri dari 6 kelurahan yang terbagi atas 63 lingkungan, 69 RW, 208 RT dan 241 blok sensus.

2.2 Struktur Pegawai Negeri Kecamatan Medan Selayang

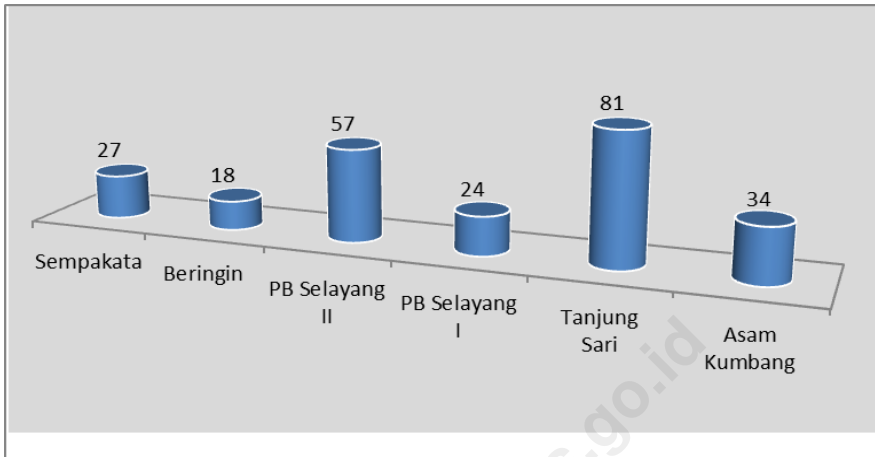
Tahun 2016, kecamatan Medan Selayang memiliki total 191 pegawai negeri yang dialokasikan di Kantor Camat dan Instansi-instansi Pemerintah lainnya dimana alokasi pegawai terbesar ada di kantor kelurahan yakni sebanyak 36 pegawai. Sedangkan alokasi pegawai terkecil terdapat pada statistik kecamatan dan pertanian yang hanya berjumlah 1 pegawai.

Bila dirinci menurut golongan, dari 191 pegawai negeri di kecamatan Medan Selayang, ternyata sebagian besar pegawai negeri sudah bergolongan III yaitu sebanyak 116 pegawai. Jumlah pegawai negeri terbanyak berada di kelurahan Tj. Sari sebanyak 8 orang.

2.3 Struktur Pertahanan Sipil Kecamatan Medan Selayang

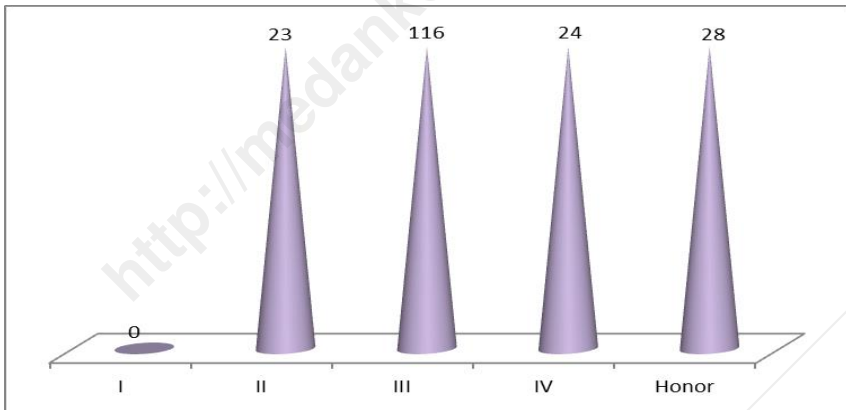
Bila dilihat dari sisi keamanannya, kecamatan Medan Selayang pada tahun 2016 memiliki 6 orang linmas, yang terdiri dari 1 orang pada tiap kelurahannya.

Gambar 2.1 Banyaknya Blok Sensus tiap Kelurahan di Kec. Medan Selayang tahun 2016



Sumber : Kantor Lurah se Kecamatan Medan Selayang

Gambar 2.2 Banyaknya PNS di Kantor Camat dan Instansi lain di Kecamatan Medan Selayang berdasarkan golongan (Jiwa)



Sumber : Kantor Camat Medan Selayang

Tabel 2.1 Banyaknya Lingkungan dan Blok Sensus Menurut Kelurahan Tahun 2016

Kelurahan	Jumlah	
	Lingkungan	Blok Sensus
(1)	(2)	(3)
1. Sempakata	6	27
2. Beringin	6	18
3. PB Selayang II	17	57
4. PB Selayang I	10	24
5. Tanjung Sari	14	81
6. Asam Kumbang	10	34
Jumlah	63	241
	2015	241

Sumber : Kantor Lurah se Kecamatan Medan Selayang.

Tabel 2.2 Banyaknya Pegawai Negeri Sipil (PNS) dan Honor di Lingkungan Instansi Pemerintah Kecamatan Medan Sunggal Tahun 2016 (Jiwa)

Instansi	Golongan				Honor	Jumlah
	I	II	III	IV		
(1)	(2)	(3)	(4)	(5)	(6)	(7)
1. Kantor Camat	0	9	20	1	19	49
2. Kelurahan	0	7	27	2	0	36
3. Statistik	0	0	1	0	0	1
4. PPLKB	0	2	4	2	0	8
5. Pertanian	0	0	1	0	3	4
6. PD. Kebersihan	0	0	0	0	4	4
7. Puskesmas	0	4	53	13	0	70
8. KUA	0	0	3	2	1	6
9. UPT Pendidikan	0	1	5	4	1	11
10. Disduk	0	0	2	0	0	2
Jumlah 2016	0	23	116	24	28	191
2015	0	23	127	22	14	186

Sumber : Kantor Camat Medan Selayang.

Tabel 2.3 Banyaknya Pegawai Negeri Sipil (PNS) dan Honor Pada Kantor Kelurahan Menurut Golongan dan Kelurahan Tahun 2016 (Jiwa)

Kelurahan	Golongan				Honor	Jumlah	
	I	II	III	IV			
(1)	(2)	(3)	(4)	(5)	(6)	(7)	
1. Sempakata	0	1	3	1	0	5	
2. Beringin	0	1	5	0	0	6	
3. PB Selayang II	0	2	5	0	0	7	
4. PB Selayang I	0	2	4	0	0	6	
5. Tanjung Sari	0	1	6	1	0	8	
6. Asam Kumbang	0	0	4	0	0	4	
Jumlah	2016	0	7	27	2	0	36
	2015	0	3	29	1	1	34

Sumber : Kantor Camat Medan Selayang.

Tabel 2.4 Banyaknya Pegawai Negeri Sipil (PNS) dan Honor Pada Kantor Camat Menurut Golongan dan Tingkat Pendidikan Tahun 2016 (Jiwa)

Instansi	Golongan				Jumlah	
	I	II	III	IV		
(1)	(2)	(3)	(4)	(5)	(6)	
1. Sekolah Dasar (SD)	0	0	0	0	0	
2. Sekolah Lanjutan Tingkat Pertama (SLTP)	0	0	0	0	0	
3. Sekolah Lanjutan Tingkat Atas (SLTA)	0	7	5	0	12	
4. Diploma (D-I, D-II, D-III)	0	2	1	0	3	
5. D-IV/Sarjana (S1)	0	0	12	0	12	
6. S2/S3	0	0	2	1	3	
Jumlah	2016	0	9	20	1	30
	2015	-	-	-	-	-

Sumber : Kantor Camat Medan Selayang.

Tabel 2.5 Banyaknya Pertahanan Sipil Menurut Kelurahan Tahun 2016

Kelurahan	Jumlah
(1)	(2)
1. Sempakata	1
2. Beringin	1
3. PB Selayang II	1
4. PB Selayang I	1
5. Tanjung Sari	1
6. Asam Kumbang	1
Jumlah	6
	2015
	5

Sumber : Kantor Lurah se Kecamatan Medan Selayang.

<http://medankota.bps.go.id>

**Penduduk
Dan
Tenaga Kerja**

3

<http://medankotains.go.id>

<http://medankota.bps.go.id>

3.1 Jumlah penduduk, Luas Kelurahan, kepadatan penduduk per Km dirinci menurut Kelurahan di Kecamatan Medan Selayang Tahun 2016

Kecamatan Medan Selayang dihuni oleh 107.831 orang penduduk dimana penduduk terbanyak berada di kelurahan Tj. Sari yakni sebanyak 35.494 orang. Jumlah penduduk terkecil di kelurahan Beringin yakni sebanyak 9.128 orang.

Bila dilihat dari luas kelurahan, kelurahan PB Selayang II memiliki luas yang terbesar yakni 7,0 km² sedangkan kelurahan Beringin memiliki luas terkecil yakni 0,79km².

Bila dibandingkan antara jumlah penduduk serta luas wilayahnya, maka kelurahan Beringin merupakan kelurahan terpadat yaitu 11.554 jiwa tiap km².

3.2 Struktur Penduduk berdasarkan jenis kelamin dan kelompok umur di Kecamatan Medan Selayang Tahun 2016

Jumlah Penduduk kecamatan Medan Selayang sebanyak 107.831 penduduk terdiri dari 53.253 orang laki-laki serta 54.578 orang perempuan. Berdasarkan kelompok umur, distribusi penduduk kecamatan Medan Selayang relatif lebih banyak penduduk usia produktif.

3.3. Status penduduk Keagamaan

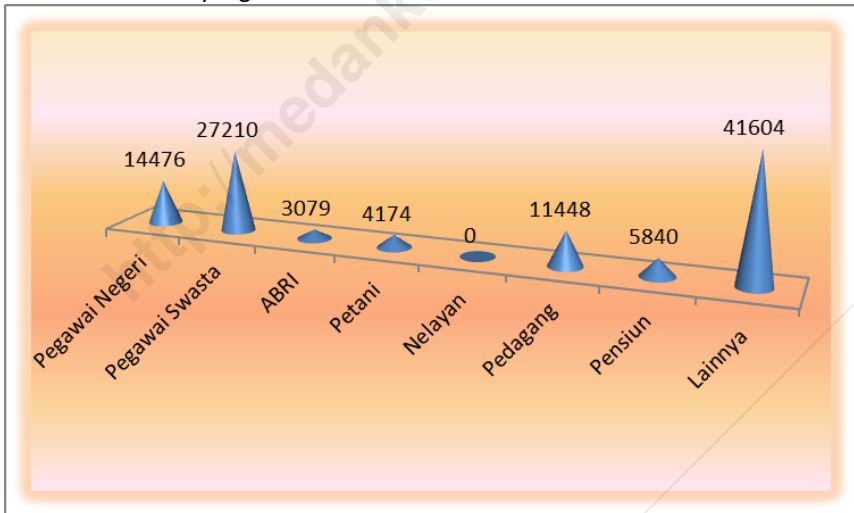
Tahun 2016 di kecamatan Medan Selayang, ternyata banyaknya jumlah penduduk yang beragama islam sebanyak 64.879 dan yang paling terkecil penganut agama budha sebanyak 1 479 orang.

Gambar 3.1 Jumlah Penduduk Per kelurahan dan Jenis Kelamin se Kecamatan Medan Selayang tahun 2016



Sumber : Badan Pusat Statistik Kota Medan

Gambar 3.2 Komposisi mata pencarian penduduk di Kecamatan Medan Selayang tahun 2016



Sumber : Badan Pusat Statistik Kota Medan

Tabel 3.1 Jumlah Penduduk, Luas Kelurahan, Kepadatan Penduduk per Km² Menurut Kelurahan Tahun 2016

Kelurahan	Jumlah Penduduk (Jiwa)	Luas Wilayah (Km ²)	Kepadatan Penduduk Per Km ² (Jiwa/ Km ²)
(1)	(2)	(3)	(4)
1. Sempakata	12 020	5,10	2 356
2. Beringin	9 128	0,79	11 554
3. PB Selayang II	22 914	7,00	3 273
4. PB Selayang I	11 248	1,80	6 248
5. Tanjung Sari	35 494	5,10	6 959
6. Asam Kumbang	17 027	4,10	4 152
Jumlah	2016	107 831	23,79
	2015	106 150	23,79

Sumber : Badan Pusat Statistik Kota Medan .

Tabel 3.2 Banyaknya Rumah Tangga, Penduduk dan Rata-rata Anggota Rumah Tangga Menurut Kelurahan Tahun 2016

Kelurahan	Banyaknya		Rata-rata Anggota RT	
	Rumah Tangga	Penduduk (Jiwa)		
(1)	(2)	(3)	(4)	
1. Sempakata	3 110	12 020	3,86	
2. Beringin	2 351	9 128	3,88	
3. PB Selayang II	5 359	22 914	4,28	
4. PB Selayang I	3 485	11 248	3,23	
5. Tanjung Sari	9 867	35 494	3,60	
6. Asam Kumbang	3 931	17 027	4,33	
Jumlah	2016	28 104	107 831	3,84
	2015	27 684	106 150	3,83

Sumber : Badan Pusat Statistik Kota Medan

Tabel 3.3 Jumlah Penduduk Menurut Jenis Kelamin dan Kelurahan Tahun 2016

Kelurahan	Jenis Kelamin		Jumlah (Jiwa)	
	Laki-laki (Jiwa)	Perempuan (Jiwa)		
(1)	(2)	(3)	(4)	
1. Sempakata	5 691	6 330	12 020	
2. Beringin	4 268	4 860	9 128	
3. PB Selayang II	11 422	11 492	22 914	
4. PB Selayang I	5 562	5 687	11 248	
5. Tanjung Sari	17 728	17 764	35 494	
6. Asam Kumbang	8 582	8 445	17 027	
Jumlah	2016	53 253	54 578	107 831
	2015	52 433	53 717	106 150

Sumber : Badan Pusat Statistik Kota Medan.

Tabel 3.4 Jumlah Penduduk Menurut Kelompok Umur dan Jenis Kelamin Tahun 2016

Kelompok Umur	Jenis Kelamin		Jumlah (Jiwa)
	Laki-laki (Jiwa)	Perempuan (Jiwa)	
(1)	(2)	(3)	(4)
0-4	4 911	4 726	9 637
5-9	4 900	4 682	9 581
10-14	4 578	4 356	8 934
15-19	5 143	5 319	10 461
20-24	5 943	6 263	12 205
25-29	4 736	4 808	9 544
30-34	4 211	4 380	8 591
35-39	3 913	4 118	8 031
40-44	3 594	3 713	7 307
45-49	3 104	3 228	6 332
50-54	2 631	2 797	5 428
55-59	2 186	2 278	4 464
60-64	1 580	1 613	3 194
65-69	918	1 018	1 936
70-74	532	672	1 204
75+	373	609	982
Jumlah 2016	53 253	54 578	107 831
2015	52 433	53 717	106 150

Sumber : Badan Pusat Statistik Kota Medan.

Tabel 3.5 Jumlah Penduduk Menurut Agama dan Kelurahan Tahun 2016

Kelurahan	Islam	Kristen	Katolik	Budha	Hindu	Kong- Hucu
(1)	(2)	(3)	(4)	(5)	(6)	(7)
1. Sempakata	6 262	3 725	2 033	0	0	0
2. Beringin	3 603	3 833	1 692	0	0	0
3. PB Selayang II	12 562	6 933	2 828	8	583	0
4. PB Selayang I	6 003	3 663	1 332	9	241	0
5. Tanjung Sari	23 568	9 564	1 557	321	484	0
6. Asam Kumbang	12 880	1 667	827	1141	512	0
Jumlah 2016	64 879	29 385	10 269	1 479	1 820	0
2015	51 559	24 286	8 670	1 097	1 385	0

Sumber : Badan Pusat Statistik Kota Medan

Tabel 3.6 Banyaknya Mutasi Penduduk Menurut Kelurahan Tahun 2016

Kelurahan	Lahir (Jiwa)	Mati (Jiwa)	Datang (Jiwa)	Pindah (Jiwa)	
(1)	(2)	(3)	(4)	(5)	
1. Sempakata	16	7	18	29	
2. Beringin	7	3	9	17	
3. PB Selayang II	24	7	41	75	
4. PB Selayang I	4	2	28	7	
5. Tanjung Sari	17	2	53	89	
6. Asam Kumbang	14	8	33	28	
Jumlah	2016	82	29	182	245
	2015	28	23	206	158

Sumber : Kantor Camat Medan Selayang

Tabel 3.7 Banyaknya Warga Negara Asing Menurut Kewarganegaraan dan Kelurahan Tahun 2016

Kelurahan	Kewarganegaraan			Jumlah (Jiwa)
	Cina (Jiwa)	India (Jiwa)	Lainnya (Jiwa)	
(1)	(2)	(3)	(4)	(5)
1. Sempakata	-	-	-	-
2. Beringin	-	-	-	-
3. PB Selayang II	-	-	-	-
4. PB Selayang I	-	-	-	-
5. Tanjung Sari	-	-	-	-
6. Asam Kumbang	-	-	-	-
Jumlah	2016	-	-	-
	2015	1 097	1 385	0
				2 482

Sumber : Kantor Lurah se Kecamatan Medan Selayang

Tabel 3.8 Banyaknya Warga Negara Indonesia Turunan Cina Menurut Jenis Kelamin dan Kelurahan Tahun 2016

Kelurahan	Jenis Kelamin		Jumlah (Jiwa)
	Laki-laki (Jiwa)	Perempuan (Jiwa)	
(1)	(2)	(3)	(4)
1. Sempakata	-	-	-
2. Beringin	-	-	-
3. PB Selayang II	-	-	-
4. PB Selayang I	-	-	-
5. Tanjung Sari	-	-	-
6. Asam Kumbang	-	-	-
Jumlah			
	2016	-	-
	2015	-	-

Sumber : Kantor Lurah se Kecamatan Medan Selayang.

Tabel 3.9 Komposisi Mata Pencaharian Penduduk Menurut Kelurahan Tahun 2016

Kelurahan	Pegawai			Petani (Jiwa)	
	Negeri (Jiwa)	Swasta (Jiwa)	ABRI (Jiwa)		
(1)	(2)	(3)	(4)	(5)	
1. Sempakata	1 791	3 190	81	751	
2. Beringin	927	1 704	35	71	
3. PB Selayang II	3 089	6 368	168	203	
4. PB Selayang I	941	1 766	74	625	
5. Tanjung Sari	4 531	8 467	171	2 367	
6. Asam Kumbang	3 197	5 716	2 550	155	
Jumlah	2016	14 476	27 210	3 079	4 174
	2015	7 650	14 460	885	2 632

Sumber : Badan Pusat Statistik Kota Medan

Tabel 3.9 Lanjutan

Kelurahan	Nelayan (Jiwa)	Pedagang (Jiwa)	Pensiunan (Jiwa)	Lainnya (Jiwa)
(1)	(6)	(7)	(8)	(9)
1. Sempakata	0	2 078	1 233	2 896
2. Beringin	0	1 600	490	4 302
3. PB Selayang II	0	827	884	1 1374
4. PB Selayang I	0	1 530	1 128	5 183
5. Tanjung Sari	0	4 016	1 306	14 634
6. Asam Kumbang	0	1 397	798	3 215
Jumlah	0	11 448	5 840	41 604
	2015	0	6 312	23 620

Sumber : Badan Pusat Statistik Kota Medan.

SOSIAL

4

<http://medankotaku.go.id>

<http://medankota.bps.go.id>

4.1 Jumlah Sekolah Negeri dan Swasta di Kecamatan Medan Selayang Tahun 2016

Tercatat ada sejumlah fasilitas pendidikan di kecamatan Medan Selayang yaitu sebanyak 21 TK swasta, 9 SD negeri dan 23 SD swasta.

4.2 Jumlah murid dan guru Sekolah Negeri dan Swasta di Kecamatan Medan Selayang Tahun 2016

Tercatat sebanyak 3.441 siswa bersekolah di SD negeri dan 4.929 siswa bersekolah di SD swasta pada tahun 2016 di kecamatan Medan Selayang. Jumlah guru yang mengajar di SD negeri sebanyak 167 orang dan 409 orang guru mengajar di SD swasta di kecamatan Medan Selayang tahun 2016.

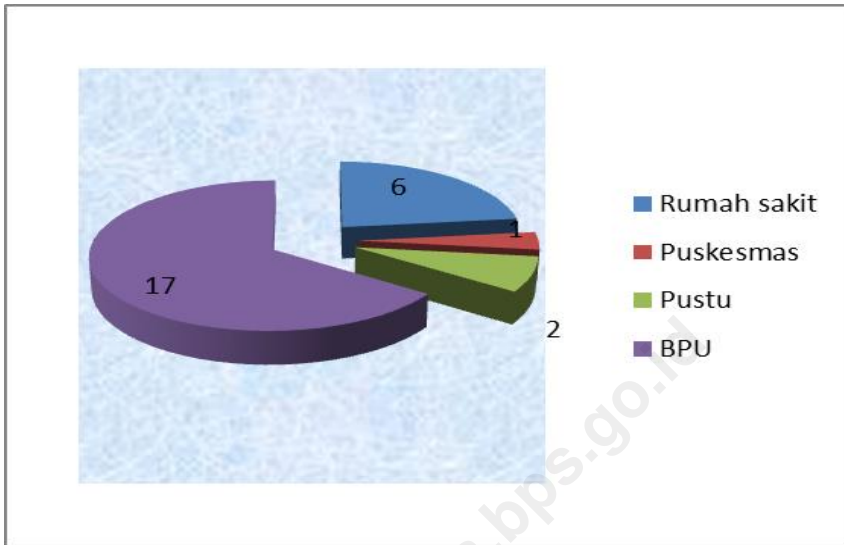
4.3 Rumah Sakit, Puskesmas, BPU dan BKIA di Kecamatan Medan Selayang Tahun 2016

Fasilitas kesehatan yang ada di kecamatan Medan Selayang dapat dikatakan masih sedikit dan belum merata di tiap kelurahannya. Tercatat bahwa hanya di kelurahan PB Selayang II terdapat puskesmas.

4.4 Posyandu, Dokter dan Bidan yang melayani KB di Kecamatan Medan Selayang Tahun 2016

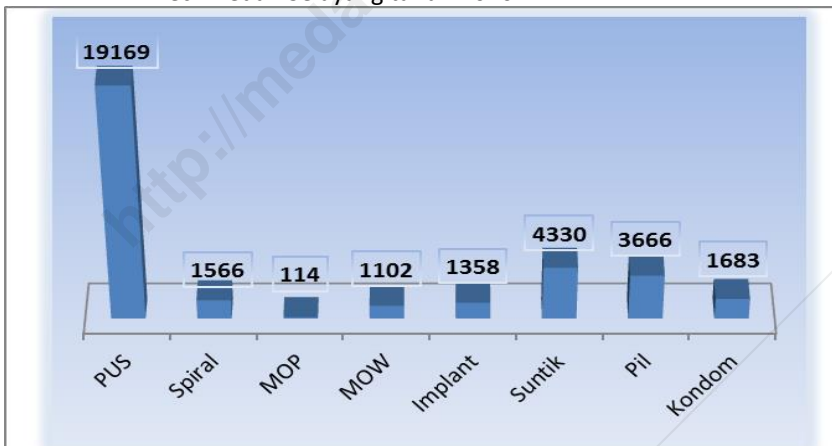
Tenaga medis yang terdapat di kecamatan Medan Selayang ini sudah cukup tersebar di tiap kelurahan dimana pendistribusiannya disesuaikan dengan kebutuhan tiap-tiap kelurahan. Terdapat sebanyak 42 posyandu, 38 dokter dan 36 bidan di kecamatan Medan Selayang. Penduduk kecamatan Medan Selayang tergolong sudah banyak yang berpartisipasi dalam penekanan angka penduduk. Terlihat dari sejumlah wanita usia subur, lebih dari setengahnya sudah menggunakan alat kontrasepsi.

Gambar 4.1 Banyaknya Rumah sakit, Puskesmas, BPU, BKIA di Kec. Medan Selayang tahun 2016



Sumber : Puskesmas Kecamatan Medan Selayang

Gambar 4.2 Persentase penggunaan Alat Kontrasepsi pasangan usia subur di kec. Medan Selayang tahun 2016



Sumber : PPLKB Kecamatan Medan Selayang

Tabel 4.1 Jumlah Sekolah, Murid, Guru, dan Rasio Murid-Guru PAUD dan Taman Kanak-kanak (TK) Menurut Kelurahan di Kecamatan Tahun 2016

Kelurahan	Sekolah	Murid	Guru	Rasio Murid-Guru	
(1)	(2)	(3)	(4)	(5)	
1. Sempakata	3	87	18	4,8	
2. Beringin	1	15	2	7,5	
3. PB Selayang II	7	360	38	9,4	
4. PB Selayang I	1	24	3	8,0	
5. Tanjung Sari	8	463	72	6,4	
6. Asam Kumbang	1	57	4	14,2	
Jumlah	2016	21	1 006	137	50,3
	2015	-	-	-	-

Sumber : Kantor UPT Kecamatan Medan Selayang.

Tabel 4.2 Jumlah Sekolah, Murid, Guru, dan Rasio Murid-Guru Sekolah Dasar (SD) Menurut Kelurahan di Kecamatan Tahun 2016

Kelurahan	Sekolah	Murid	Guru	Rasio Murid-Guru
(1)	(2)	(3)	(4)	(5)
1.Sempakata	3	400	43	9,3
2.Beringin	2	293	22	13,3
3.PB Selayang II	7	1 266	107	11,8
4.PB Selayang I	2	314	25	12,5
5.Tanjung Sari	7	2 012	143	14,0
6.Asam Kumbang	2	644	69	9,3
Jumlah	2016	23	4 929	409
	2015	-	-	-

Sumber : Kantor UPT Kecamatan Medan Selayang

Tabel 4.3 Jumlah Sekolah, Murid, Guru, dan Rasio Murid-Guru Madrasah Ibtidaiyah (MI) Menurut Kelurahan di Kecamatan Tahun 2016

Kelurahan	Sekolah	Murid	Guru	Rasio Murid-Guru	
(1)	(2)	(3)	(4)	(5)	
1.Sempakata	2	281	14	20,0	
2.Beringin	0	0	0	0	
3.PB Selayang II	3	1 229	60	20,4	
4.PB Selayang I	0	0	0	0	
5.Tanjung Sari	1	276	15	18,4	
6.Asam Kumbang	3	1 655	78	21,2	
Jumlah	2016	9	3 441	167	80
	2015	-	-	-	-

Sumber : Kantor UPT Kecamatan Medan Selayang

Tabel 4.4 Jumlah Sekolah, Murid, Guru, dan Rasio Murid-Guru Sekolah Menengah Pertama (SMP) Menurut Kelurahan di Kecamatan Tahun 2016

Kelurahan	Sekolah	Murid	Guru	Rasio Murid-Guru	
(1)	(2)	(3)	(4)	(5)	
1.Sempakata	2	194	28	6,9	
2.Beringin	1	99	12	8,2	
3.PB Selayang II	3	556	52	10,6	
4.PB Selayang I	2	437	34	12,8	
5.Tanjung Sari	5	1 360	95	14,3	
6.Asam Kumbang	1	321	35	9,1	
Jumlah	2016	14	2 967	256	61,9
	2015	-	-	-	-

Sumber : Kantor UPT Kecamatan Medan Selayang

Tabel 4.5 Jumlah Sekolah, Murid, Guru, dan Rasio Murid-Guru Madrasah Tsnawiyah (MTs) Menurut Kelurahan di Kecamatan Tahun 2016

Kelurahan	Sekolah	Murid	Guru	Rasio Murid-Guru
(1)	(2)	(3)	(4)	(5)
1.Sempakata	0	0	0	0
2.Beringin	0	0	0	0
3.PB Selayang II	0	0	0	0
4.PB Selayang I	0	0	0	0
5.Tanjung Sari	0	0	0	0
6.Asam Kumbang	2	1960	59	33
Jumlah	2	1960	59	33
	2016	-	-	-
	2015	-	-	-

Sumber : Kantor UPT Kecamatan Medan Selayang.

Tabel 4.6 Jumlah Sekolah, Murid, Guru, dan Rasio Murid-Guru Sekolah Menengah Atas (SMA) Menurut Kelurahan di Kecamatan Tahun 2016

Kelurahan	Sekolah	Murid	Guru	Rasio Murid-Guru
(1)	(2)	(3)	(4)	(5)
1.Sempakata	1	52	16	3,2
2.Beringin	0	0	0	0
3.PB Selayang II	2	207	39	5,3
4.PB Selayang I	1	489	29	16
5.Tanjung Sari	2	621	59	10
6.Asam Kumbang	1	190	25	7,6
Jumlah	2016	1 559	168	42,1
	2015	-	-	-

Sumber : Kantor UPT Kecamatan Medan Selayang.

Tabel 4.9 Banyaknya Sarana Kesehatan Umum Menurut Kelurahan Tahun 2016

Kelurahan	Rumah Sakit	Puskesmas	Pustu	BPU	
(1)	(2)	(3)	(4)	(5)	
1. Sempakata	3	0	0	0	
2. Beringin	0	0	0	2	
3. PB Selayang II	1	1	0	9	
4. PB Selayang I	0	0	0	2	
5. Tanjung Sari	2	0	1	3	
6. Asam Kumbang	0	0	1	1	
Jumlah	2016	6	1	2	17
	2015	-	-	-	-

Sumber : Puskesmas Kecamatan Medan Selayang.

Tabel 4.9 Lanjutan

Kelurahan	Posyandu	Poskeskel	Tempat Praktek Dokter	Tempat Praktek Bidan
(1)	(6)	(7)	(8)	(9)
1. Sempakata	4	0	1	3
2. Beringin	5	0	5	4
3. PB Selayang II	9	0	8	8
4. PB Selayang I	7	0	2	5
5. Tanjung Sari	10	0	19	12
6. Asam Kumbang	7	0	3	4
Jumlah	42	0	38	36
2015	-	-	-	-

Sumber : Puskesmas Kecamatan Medan Selayang

Tabel 4.10 Banyaknya Tenaga Kesehatan Menurut Kelurahan Tahun 2016

Kelurahan	Dokter (Jiwa)	Bidan (Jiwa)	Perawat (Jiwa)
(1)	(2)	(3)	(4)
1. Sempakata	-	-	-
2. Beringin	-	-	-
3. PB Selayang II	-	-	-
4. PB Selayang I	-	-	-
5. Tanjung Sari	-	-	-
6. Asam Kumbang	-	-	-
Jumlah			
2016	-	-	-
2015	-	-	-

Sumber : Puskesmas Kecamatan Medan Selayang.

NB: Data tidak tersedia di Puskesmas Kecamatan Medan Selayang

Tabel 4.11 Banyaknya Pasangan Usia Subur (PUS) Menurut Jenis Alat Kontrasepsi dan Kelurahan Tahun 2016

Kelurahan	P U S	Jenis Alat Kontrasepsi			
		Spiral/ I U D	M O P	M O W	
(1)	(2)	(3)	(4)	(5)	
1. Sempakata	1691	83	4	67	
2. Beringin	1334	155	4	76	
3. PB Selayang II	4272	404	36	199	
4. PB Selayang I	1800	165	4	98	
5. Tanjung Sari	7090	616	58	614	
6. Asam Kumbang	2982	143	8	48	
Jumlah	2016	19169	1566	114	1102
	2015	-	-	-	-

Sumber : PPLKB Kecamatan Medan Selayang.

Lanjutan

Tabel 4.11 Lanjutan

Kelurahan	Jenis Alat Kontrasepsi				
	Implant	Suntik	Pil	Kondom	
(1)	(6)	(7)	(8)	(9)	
1. Sempakata	134	506	306	118	
2. Beringin	80	303	269	34	
3. PB Selayang II	326	1090	804	263	
4. PB Selayang I	213	366	363	146	
5. Tanjung Sari	455	1266	1087	962	
6. Asam Kumbang	150	799	837	160	
Jumlah	2016	1358	4330	3666	1683
	2015	-	-	-	-

Sumber : PPLKB Kecamatan Medan Selayang.

Tabel 4.12 Banyaknya Sarana Ibadah Menurut Kelurahan Tahun 2016

Kelurahan	Mesjid	Langgar/ Mushola	Gereja	Vihara	Kuil/ Pura	Kelen- teng
(1)	(2)	(3)	(4)	(5)	(6)	(7)
1. Sempakata	4	0	8	0	0	0
2. Beringin	4	0	3	0	0	0
3. PB Selayang II	9	2	6	2	1	0
4. PB Selayang I	6	4	7	1	0	0
5. Tanjung Sari	17	6	8	0	0	0
6. Asam Kumbang	7	6	4	1	0	0
Jumlah	2016	47	18	36	4	0
	2015	-	-	-	-	-

Sumber : KUA Kecamatan Medan Selayang.

Tabel 4.13 Banyaknya Nikah, Talak, Cerai dan Rujuk Menurut Tahun 2016

Kelurahan	Nikah	Talak	Cerai	Rujuk
(1)	(2)	(3)	(4)	(5)
1. Sempakata	18	0	0	0
2. Beringin	13	0	0	0
3. PB Selayang II	137	0	0	0
4. PB Selayang I	34	0	0	0
5. Tanjung Sari	140	0	0	0
6. Asam Kumbang	63	0	0	0
Jumlah	2016	405	0	0
	2015	-	-	-

Sumber : KUA Kecamatan Medan Selayang.

Tabel 4.14 Banyaknya Sarana Lapangan Olahraga Menurut Jenis Olahraga dan Kelurahan Tahun 2016

Kelurahan	Bola Kaki	Bola Volly	Bulu tangkis	Tenis Meja	Futsal
(1)	(2)	(3)	(4)	(5)	(6)
1. Sempakata	3	4	3	2	2
2. Beringin	0	0	2	0	0
3. PB Selayang II	0	0	3	4	3
4. PB Selayang I	0	1	0	1	6
5. Tanjung Sari	2	3	5	5	5
6. Asam Kumbang	1	2	3	1	1
Jumlah 2016	6	10	16	13	17
2015	-	-	-	-	-

Sumber : Kantor Lurah se Kecamatan Medan Selayang

INDUSTRI, ENERGI
DAN
AIR MINUM

5

<http://medankota.bps.go.id>

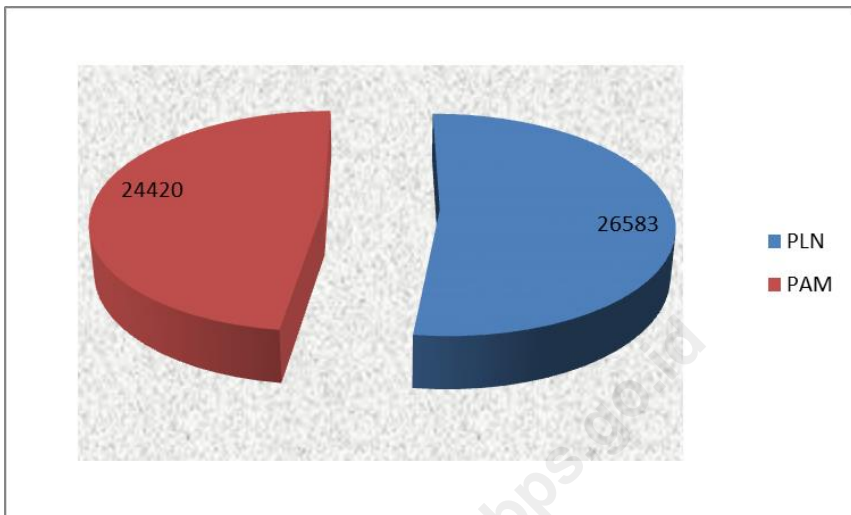
5.1 Banyaknya Perusahaan Industri Besar, Sedang, Kecil dan Kerajinan Rumah Tangga di Kecamatan Medan Selayang Tahun 2016

Perusahaan industri di Medan Selayang sudah mulai bermunculan. Perusahaan Industri di kelurahan Medan Selayang lebih didominasi oleh industri rumah tangga. Tercatat pada tahun 2016 terdapat 7 industri besar sedang, 13 industri kecil dan 157 industri rumah tangga di kecamatan Medan Selayang.

5.2 Banyaknya Rumah Tangga Pelanggan Listrik Negara dan air minum PAM di Kecamatan Medan Selayang Tahun 2016

Pada tahun 2016 ini, penyediaan listrik dari PLN dan penyediaan air dari PAM sudah mulai membaik. Tercatat sebanyak 26 583 rumah tangga yang berlangganan listrik PLN dan 24420 rumah tangga yang berlangganan air PAM di kecamatan Medan Selayang.

Gambar 5.1 Banyaknya Rumah tangga Pelanggan AIR PAM, Listrik PLN di Kec. Medan Selayang tahun 2016



Sumber : Kantor Badan Pusat Statistik Kota Medan

Tabel 5.1 Banyaknya Perusahaan Industri Besar/Sedang, Kecil, dan Rumah Tangga Menurut Kelurahan Tahun 2016

Kelurahan	Industri Besar/ Sedang	Industri Kecil	Kerajinan Rumah Tangga
(1)	(2)	(3)	(4)
1. Sempakata	1	0	0
2. Beringin	0	0	0
3. PB Selayang II	0	0	135
4. PB Selayang I	3	0	0
5. Tanjung Sari	1	6	14
6. Asam Kumbang	2	7	8
Jumlah	7	13	157
	2015	7	13
		13	157

Sumber : Kantor Lurah se Kecamatan Medan Selayang.

Tabel 5.2 Banyaknya Rumah Tangga Pelanggan Listrik Negara Menurut Kelurahan Tahun 2016

Kelurahan	Banyaknya Pelanggan Rumah Tangga (pelanggan)	Banyaknya Pelanggan Non-Ruta (pelanggan)	Jumlah (pelanggan)	
(1)	(2)	(3)	(4)	
1. Sempakata	2 773	0	2 773	
2. Beringin	2 482	0	2 482	
3. PB Selayang II	5 309	0	5 309	
4. PB Selayang I	2 856	0	2 856	
5. Tanjung Sari	8 903	0	8 903	
6. Asam Kumbang	4 260	0	4 260	
Jumlah 2016	26 583	0	26 583	
	2015	31 106	0	31 106

Sumber : Kantor Badan Pusat Statistik Kota Medan

Tabel 5.3 Banyaknya Rumah Tangga Pelanggan Gas Negara Menurut Kelurahan Tahun 2015

Kelurahan	Banyaknya Pelanggan Rumah Tangga (pelanggan)	Banyaknya Pelanggan Non-Ruta (pelanggan)	Jumlah (pelanggan)
(1)	(2)	(3)	(4)
1. Sempakata	-	-	-
2. Beringin	-	-	-
3. PB Selayang II	-	-	-
4. PB Selayang I	-	-	-
5. Tanjung Sari	-	-	-
6. Asam Kumbang	-	-	-
2016	-	-	-
2015	6 766	0	6 766

Sumber : Kantor Lurah se Kecamatan Medan Selayang

Tabel 5.4 Banyaknya Rumah Tangga Pelanggan Air Minum Melalui PAM Menurut Kelurahan Tahun 2016

Kelurahan	Banyaknya Pelanggan Rumah Tangga (pelanggan)	Banyaknya Pelanggan Non-Ruta (pelanggan)	Jumlah (pelanggan)
(1)	(2)	(3)	(4)
1. Sempakata	2 745	0	2 745
2. Beringin	2 457	0	2 457
3. PB Selayang II	4 777	0	4 777
4. PB Selayang I	2 659	0	2 659
5. Tanjung Sari	7 566	0	7 566
6. Asam Kumbang	4 216	0	4 216
Jumlah	24 420	0	24 420
	2015	0	29 076

Sumber : Kantor Badan Pusat Statistik Kota Medan

EKONOMI

6

<http://medannews.go.id>

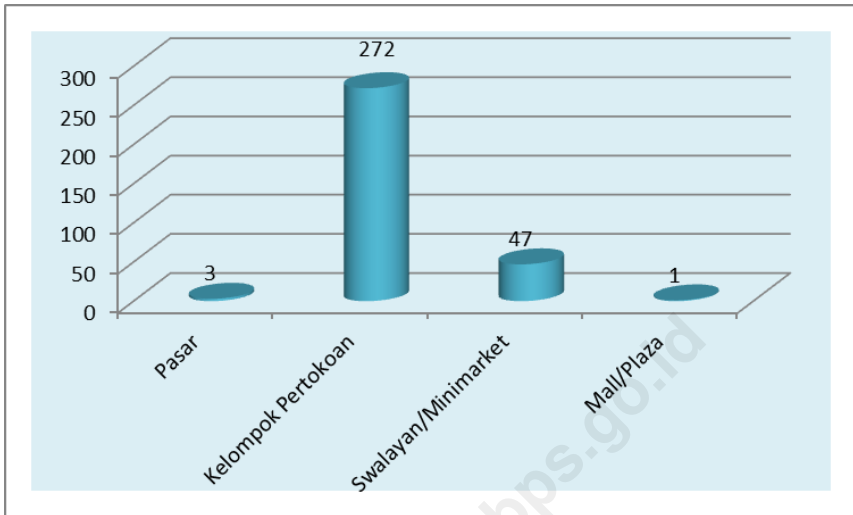
<http://medankota.bps.go.id>

Ekonomi di Kecamatan Medan Selayang

Sejumlah pasar dan pertokoan belum ramai mendukung kegiatan perekonomian di kecamatan Medan Selayang, diantaranya hanya terdapat 47 swalayan. Terdapat 3 SPBU di kecamatan Medan Selayang. Untuk fasilitas bengkel kendaraan bermotor, belum banyak bengkel yang ada di kecamatan ini yaitu sebanyak 75 bengkel sepeda motor dan 49 bengkel mobil.

<http://medankota.bps.go.id>

Gambar 6.1: Banyaknya Pasar dan pertokoan per kelurahan di Kec. Medan Selayang tahun 2016



Sumber : Kantor Lurah se Kecamatan Medan Selayang

Tabel 6.1 Jumlah Pasar, Kelompok Pertokoan, Swalayan/Minimarket, dan Mall/Plaza Menurut Kelurahan Tahun 2016

Kelurahan	Pasar	Kelompok Pertokoan	Swala- yan/ mini market	Mall/ Plaza	
(1)	(2)	(3)	(4)	(5)	
1. Sempakata	0	0	6	0	
2. Beringin	1	15	5	0	
3. PB Selayang II	1	14	6	0	
4. PB Selayang I	1	11	3	0	
5. Tanjung Sari	0	165	17	1	
6. Asam Kumbang	0	67	10	0	
Jumlah	2016	3	272	47	1
	2015	3	272	44	1

Sumber : Kantor Lurah se Kecamatan Medan Selayang.

Tabel 6.2 Jumlah Pasar Menurut Pengelola dan Kelurahan Tahun 2016

Kelurahan	Klasifikasi Pengelola			
	Pasar dikelola Pemerintah	Pasar dikelola Swasta	Pasar Tanpa Pengelola	
(1)	(2)	(3)	(4)	
1. Sempakata	0	0	0	
2. Beringin	0	0	1	
3. PB Selayang II	0	0	0	
4. PB Selayang I	0	0	0	
5. Tanjung Sari	0	0	0	
6. Asam Kumbang	0	0	0	
Jumlah	0	0	1	
	2015	0	0	1

Sumber : Kantor Lurah se Kecamatan Medan Selayang.

Tabel 6.3 Jumlah SPBU dan Agen Minyak Tanah (Pangkalan) Menurut Kelurahan Tahun 2016

	Kelurahan	SPBU	Jumlah Agen Minyak Tanah
	(1)	(2)	(3)
1.	Sempakata	1	0
2.	Beringin	0	0
3.	PB Selayang II	0	0
4.	PB Selayang I	1	0
5.	Tanjung Sari	1	0
6.	Asam Kumbang	0	0
	Jumlah		
	2016	3	0
	2015	3	0

Sumber : Kantor Lurah se Kecamatan Medan Selayang.

Tabel 6.4 Jumlah Bengkel Sepeda Motor dan Bengkel Mobil Menurut Kelurahan Tahun 2016

Kelurahan	Bengkel Sepeda Motor	Bengkel Mobil
(1)	(2)	(3)
1. Sempakata	6	12
2. Beringin	6	4
3. PB Selayang II	18	3
4. PB Selayang I	5	3
5. Tanjung Sari	26	20
6. Asam Kumbang	14	7
Jumlah	75	49
	2015	48

Sumber : Kantor Lurah se Kecamatan Medan Selayang.

Tabel 6.5 Banyaknya Tempat Pencucian Mobil (Doorsmer) Menurut Kelurahan Tahun 2016

Kelurahan	Banyaknya Doorsmer Mobil	Banyaknya Doorsmer Sepeda motor
(1)	(2)	(3)
1. Sempakata	3	8
2. Beringin	3	9
3. PB Selayang II	3	34
4. PB Selayang I	0	10
5. Tanjung Sari	11	25
6. Asam Kumbang	4	14
2016	24	100
2015	24	100

Sumber : Kantor Lurah se Kecamatan Medan Selayang.

<http://medankota.bps.go.id>

**HOTEL, RESTORAN
DAN
PARIWISATA**

7



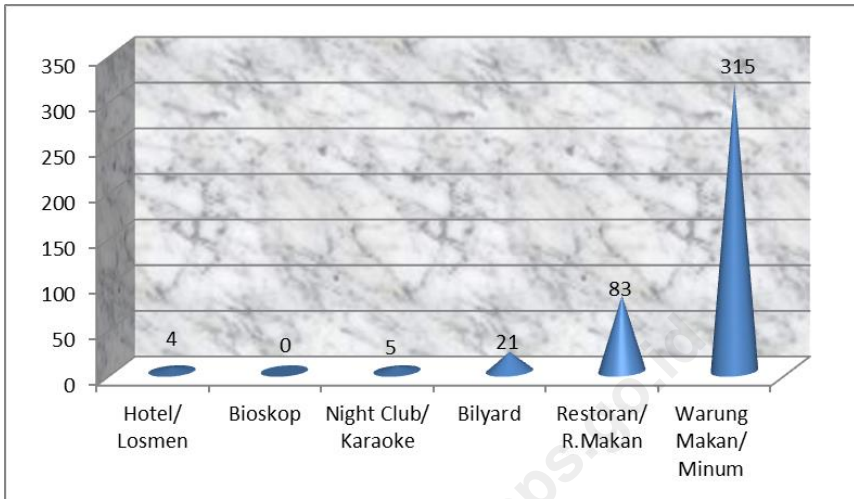
<http://medankota.bps.go.id>

Hotel, restoran dan pariwisata di kecamatan Medan Selayang tahun 2016

Medan Selayang sudah cukup memiliki beberapa fasilitas pariwisata diantaranya hotel, karaoke, dan bilyard. Restoran dan warung makan juga sudah cukup banyak di kecamatan Medan Selayang dan yang terbanyak ada di kelurahan Tanjung Sari.

<http://medankota.bps.go.id>

Gambar 7.1: Banyaknya Hotel, Restoran, dan Warung Makan / Minum di Kecamatan Medan Selayang tahun 2016



Sumber : Kantor Lurah se Kecamatan Medan Selayang

Tabel 7.1 Jumlah Hotel, Bioskop, Night Club dan Bilyard Menurut Kelurahan Tahun 2016

Kelurahan	Hotel/ Losmen	Bioskop	Night Club/ Karaoke	Bilyard	
(1)	(2)	(3)	(4)	(5)	
1. Sempakata	1	0	5	1	
2. Beringin	1	0	0	7	
3. PB Selayang II	0	0	0	3	
4. PB Selayang I	0	0	0	5	
5. Tanjung Sari	2	0	0	2	
6. Asam Kumbang	0	0	0	3	
Jumlah	4	0	5	21	
	2015	1	0	5	21

Sumber : Kantor Lurah Kecamatan Medan Selayang.

Tabel 7.2 Banyaknya Rumah Makan/Restoran dan Warung Minum Menurut Kelurahan Tahun 2016

Kelurahan	Restoran/ R.Makan	Warung Makan/ Minum
(1)	(2)	(3)
1. Sempakata	12	12
2. Beringin	3	31
3. PB Selayang II	12	113
4. PB Selayang I	16	49
5. Tanjung Sari	19	67
6. Asam Kumbang	21	43
Jumlah	83	315
	2015	319

Sumber : Kantor Lurah se Kecamatan Medan Selayang.

Tabel 7.3 Jumlah Panti Pijat, Masege, Pangkas, Salon dan Praktek Dukun Patah Menurut Kelurahan Tahun 2016

Kelurahan	Panti Pijat/ Masege	T.Pangkas	Salon Kecantikan	Dukun Patah	
(1)	(2)	(3)	(4)	(5)	
1. Sempakata	2	0	3	8	
2. Beringin	0	0	4	22	
3. PB Selayang II	2	0	12	18	
4. PB Selayang I	2	0	8	7	
5. Tanjung Sari	9	2	22	49	
6. Asam Kumbang	4	2	8	12	
Jumlah	2016	19	4	57	116
	2015	19	4	57	116

Sumber : Kantor Lurah se Kecamatan Medan Selayang.

Tabel 7.4 Jumlah Tempat Video Game/Play Station, Penyewaan Kaset Video/VCD/DVD dan Warnet/Game Online Menurut Kelurahan Tahun 2016

	Kelurahan	Video Game/ Play Station	Penyewaan Kaset Video/ VCD/ DVD	Warnet/ Game Online
	(1)	(2)	(3)	(4)
1.	Sempakata	1	0	14
2.	Beringin	3	0	9
3.	PB Selayang II	4	0	16
4.	PB Selayang I	6	0	9
5.	Tanjung Sari	7	0	28
6.	Asam Kumbang	8	0	14
	Jumlah			
	2016	29	0	90
	2015	29	0	90

Sumber : Kantor Lurah se Kecamatan Medan Selayang.

KEUANGAN DAN HARGA

8

<http://mankata.blogspot.com>

<http://medankota.bps.go.id>

Banyaknya Lembaga Keuangan menurut Kelurahan di Kecamatan Medan Selayang Tahun 2016

Ketersediaan fasilitas keuangan untuk menunjang kegiatan ekonomi masyarakat di kecamatan Medan Selayang masih sangat terbatas. Hanya terdapat 9 bank, 7 leasing, 2 koperasi dan 5 pegadaian di kecamatan Medan Selayang tahun 2016.

<http://medankota.bps.go.id>

Tabel 8.1 Banyaknya Lembaga Keuangan Menurut Kelurahan Tahun 2016

Kelurahan	BANK	Leasing/ Finance	Valuta Asing	
(1)	(2)	(3)	(4)	
1. Sempakata	2	0	0	
2. Beringin	0	2	0	
3. PB Selayang II	0	0	0	
4. PB Selayang I	0	1	0	
5. Tanjung Sari	5	2	0	
6. Asam Kumbang	2	2	0	
Jumlah				
	2016	9	7	0
	2015	9	7	0

Sumber : Kantor Lurah se Kecamatan Medan Selayang.

Tabel 8.1 : Lanjutan


Kelurahan	Koperasi	Pegadaian	Jumlah
(1)	(5)	(6)	(7)
1. Sempakata	0	0	0
2. Beringin	1	0	1
3. PB Selayang II	0	0	0
4. PB Selayang I	0	0	0
5. Tanjung Sari	1	4	5
6. Asam Kumbang	0	1	1
Jumlah	2	5	7
	2015	5	23

Sumber : Kantor Lurah se Kecamatan Medan Selayang.

<http://medankota.bps.go.id>

LAMPIRAN

<http://medanindonesia.com>



<http://medankota.bps.go.id>

Daftar 1 Nama Camat dan Lamanya menjabat di Kecamatan Medan Selayang sejak Tahun 1974 s/d sekarang

No.	N a m a	Tahun Masa Jabatan
(1)	(2)	(3)
1.	Zailani Zaitun OK	1991 – 1993
2.	Drs. Farid Wajedi	1993 – 1998
3.	Drs. Parluhutan Hsb	1998 – 2000
4.	H. Syarifuddin SH	2000 – 2006
5.	M. Reza Hanafi	2006 - 2010
6.	Drs. Halim	2010 – 2012
7.	Zulfakhri Ahmadi S.Sos	2012 – 2015
8.	Suta Tolang Lubis S.STP, M.AP	2015 s/d sekarang

Sumber : Kantor Camat Medan Selayang.

Daftar 2 Nama Lurah dan Lamanya Menjabat menurut Kelurahan di Kecamatan Medan Selayang

No. (1)	N a m a (2)	Lamanya Menjabat (3)
1.	<u>Sempakata</u>	
	- Yakin Ginting	1996 – 1998
	- Drs. Andrian	1998 – 2001
	- Hasanuddin Lingga S.Sos	2001 – 2012
	- Zul Ahyudi Solin AP.M.si	2012 – 2013
	- Enoch P. Tavip S.Sos, M.si	2013 s/d sekarang
2.	<u>Beringin</u>	
	- DTA Siregar	1991 – 1993
	- Joni Sebayang	1993 – 2001
	- Suwito Sinaga	2001 – 2012
	- Zul Ahyudi Solin	2012 – 2012
	- Arista Sinaga SIP	2012 s/d sekarang
3.	<u>PB SELAYANG II</u>	
	- Drs. Ngasub Karo-karo	1991 – 1994
	- Drs. Kustanto	1994 – 1997
	- Zailun SH	1997 – 1999
	- Baram Ginting	1999 – 2001
	- Joni Sebayang	2001 – 2006
	- Datuk Delizar	2006 – 2012
	- Salamuddin	
	- Ali Sitepu SE.S.Sos.M.IP	2007 – 2012
	- Zuhri Abrar Nasution	2012 s/d sekarang

Daftar 2 Lanjutan

No.	N a m a	Lamanya Menjabat
(1)	(2)	(3)
4.	<u>PB Selayang I</u>	
	- Sarikat Bangun	1991 – 1997
	- Ali Sitepu	1997 – 2002
	- A. Aziz Umar	2002 – 2004
	- Sintong Sihotang	2004 – 2012
	- Endra Ridho	2012 – 2012
	- M. Oddi AB	2012 – 2012
	- Yurian Fahmy Lubis SSTP. M.AP	2012 – 2013
	- Namo Ginting, SE	2013 s/d sekarang
5.	<u>Tanjung Sari</u>	
	- Anwar Rkt	1991 – 1998
	- Datuk Delizar	1998 – 2006
	- H. Ahyaruddin	2007 – 2012
	- Lorentius S.Sos	2012 _ 2013
	- Drs. Lilik	2013 s/d sekarang
6.	<u>Asam Kumbang</u>	
	- Abd Rahman	1991 – 1993
	- Wan Hairuddin	1993 – 2005
	- Rahnan	2005 – 2012
	- J. Nasir Pohan SE	2012 – 2012
	- Riswan Sihombing	2012 - 2013
	- Yurian Fahmy Lubis S.STP, M.AP	2013 s/d sekarang

Sumber : Kantor Camat Medan Selayang.

Daftar 3 Daftar nama dan Alamat Kantor Kelurahan di Kecamatan Medan Selayang Tahun 2016

Kelurahan	Nama Lurah	Alamat Kantor Kelurahan & Telp.
(1)	(2)	(3)
1. Sempakata	Enoh Tavip S.Sos	Jl. Bunga Terompet
2. Beringin	Arista Sinaga SIP	Jl. Saudara
3. PB Selayang II	ZuhriAbrar Nasution, S.STP	Jl. Bunga Mawar
4. PB Selayang I	Namo Ginting, SE	Jl. Sei Batu Gingging
5. Tanjung Sari	Drs. Lilik M.AP	Jl. Setia Budi Pasar I
6. Asam Kumbang	Yurian Fahmi Lubis S.STP. MAP	Jl. Bunga Baldu

Sumber : Kantor Camat Medan Selayang

DATA

MENCERDASKAN BANGSA

Enlighten The Nation

<http://medankota.com>



**Badan Pusat Statistik
Kota Medan**

Jl. Gaperta/Brigjend. H. Abdul Manaf Lubis No.311

Helvetia - Medan 20124

Telp/Fax : (061) 8449285 / (061) 8449270

