

MUARA JAYA DALAM ANGKA



2010/2011



**BADAN PUSAT STATISTIK
KABUPATEN OGAN KOMERING ULU**

MUARA JAYA DALAM ANGKA 2010/2011

MUARA JAYA IN FIGURES 2010/2011

No. Katalog BPS : 1102001.1601.083
ISSN :
No Publikasi : 16015.11.11
Ukuran Publikasi : 21,5 Cm x 16,5 Cm
Jumlah Halaman : xi + 74 Halaman
Naskah : Seksi Neraca Wilayah dan Analisis Statistik,
Badan Pusat Statistik Kab. Ogan Komering Ulu
Penyunting : Seksi Neraca Wilayah dan Analisis Statistik,
Badan Pusat Statistik Kab. Ogan Komering Ulu
Diterbitkan oleh : Badan Pusat Statistik Kab. Ogan Komering Ulu
Dicetak Oleh :

Boleh dikutip dengan menyebut sumbernya

May be Cited with reference to the source

KATA SAMBUTAN

Dalam rangka pelaksanaan otonomi daerah yang lebih tepat guna dan sasaran pada tingkat kecamatan (*district level*), maka dukungan data statistik yang *up to date*, handal dan terpercaya mutlak diperlukan. Untuk itu, pengembangan statistik dalam arti yang seluas-luasnya patut mendapat apresiasi dan dukungan semua pihak.

Publikasi MUARA JAYA DALAM ANGKA 2010/2011 ini, diharapkan mampu memenuhi kebutuhan konsumen data mengenai potret kecamatan selama tahun 2010. Penghargaan dan ucapan terima kasih patut diberikan kepada Koordinator Statistik Kecamatan Muara Jaya yang telah berusaha maksimal guna terwujudnya publikasi ini. Dengan harapan, kiranya senantiasa berupaya meningkatkan cakupan dan kualitas isi publikasi ini dari waktu ke waktu.

Demikian, semoga publikasi ini bermanfaat bagi kita semua.

Baturaja, Oktober 2011

Kepala Badan Pusat Statistik
Kabupaten Ogan Komering Ulu,

EDI SUBENO, SE.M.Si
NIP. 19690915 199211 1 001

KATA PENGANTAR

Menyadari pentingnya data statistik bagi evaluasi dan perencanaan pembangunan suatu daerah, maka kami dengan segala keterbatasan yang ada berusaha menyajikan publikasi MUARA JAYA DALAM ANGKA 2010/2011 ini. Publikasi ini berisi berbagai data, seperti: kependudukan, pertanian, ketenagakerjaan, perhubungan, pemerintahan, dll.

Ucapan terima kasih kami sampaikan kepada semua pihak yang telah membantu dalam penyusunan publikasi ini. Tentu saja, tak ada gading yang tak retak, masih banyak salah dan kurang pada publikasi ini, untuk itu segala kritik dan saran yang konstruktif guna penyempurnaan publikasi ini di masa mendatang akan kami terima dengan segala senang hati.

Demikian, semoga bermanfaat!

Muara Jaya, Oktober 2011

Penanggung Jawab Statistik
Kecamatan Muara Jaya,

JEMMY SAPUTRA, A.Md
NIP 19880705 201003 1 001

DAFTAR ISI

	Halaman
Halaman Sampul.....	i
Nomor Katalog.....	ii
Kata Sambutan Kepala BPS Kabupaten OKU.....	iii
Kata Pengantar.....	iv
Daftar Isi.....	v
Daftar Tabel.....	vi
Daftar Gambar.....	x
Penjelasan Umum.....	xi
Bab I GEOGRAFIS.....	1
Bab II PEMERINTAHAN.....	6
Bab III PENDUDUK DAN TENAGA KERJA.....	11
Bab IV SOSIAL.....	18
Bab V PERTANIAN.....	41
Bab VI INDUSTRI.....	53
Bab VII PERDAGANGAN.....	59
Bab VIII TRANSPORTASI DAN KOMUNIKASI.....	65
Bab IX KEUANGAN DAN HARGA-HARGA.....	70

DAFTAR TABEL

Halaman

BAB 1 : GEOGRAFIS

Tabel 1.1.	Letak Geografis dan Ketinggian masing-masing Desa dari Permukaan Laut (dalam meter) di Kecamatan Muara Jaya tahun 2010.....	3
Tabel 1.2.	Nama Pejabat Kepala Desa dan Alamat Kantor Desa masing-masing Desa di Kecamatan Muara Jaya tahun 2010.....	4
Tabel 1.3.	Jarak Kantor Kepala Desa ke Kantor Camat dan Luas Wilayah masing-masing desa di Kecamatan Muara Jaya tahun 2011....	5

BAB 2 : PEMERINTAHAN

Tabel 2.1.	Status Desa di Kecamatan Muara Jaya tahun 2010.....	8
Tabel 2.2.	Jumlah Kadus, Rukun Tetangga, Perangkat Desa dan Anggota BPD di Kecamatan Muara Jaya Tahun 2010.....	9
Tabel 2.3.	Jumlah Anggota Kepolisian yang bertugas di Kecamatan Muara Jaya Tahun 2010.....	10

BAB 3 : PENDUDUK DAN TENAGA KERJA

Tabel 3.1.	Jumlah Penduduk Menurut Jenis Kelamin Dirinci Per Desa dalam Kecamatan Muara Jaya Tahun 2010.....	15
Tabel 3.2.	Rata-rata Kepadatan Penduduk di Kecamatan Muara Jaya Dirinci Menurut Desa Tahun 2010.....	16
Tabel 3.3.	Rata-rata Jumlah Jiwa Setiap Anggota Rumah Tangga di Kecamatan Muara Jaya Dirinci Menurut Desa Tahun 2010...	17

BAB 4 : SOSIAL

Tabel 4.1.	Jumlah Sekolah Dasar Negeri, Inpres dan Swasta dirinci menurut Desa dalam Kecamatan Muara Jaya Tahun 2010...	24
Tabel 4.2.	Jumlah Murid Sekolah Dasar Negeri dan Swasta dirinci menurut Desa dalam Kecamatan Muara Jaya Tahun 2010.....	25
Tabel 4.3.	Jumlah Guru Sekolah Dasar Negeri, Inpres dan Swasta dirinci menurut Desa dalam Kecamatan Muara Jaya Tahun 2010.....	26
Tabel 4.4.	Jumlah Sekolah SLTP Negeri dan Swasta serta SMU Negeri dan Swasta Dalam Kecamatan Muara Jaya Tahun 2010.....	27

Tabel 4.5.	Jumlah Murid SLTP Negeri dan Swasta serta SMU Negeri dan Swasta Dalam Kecamatan Muara Jaya Tahun 2010.....	28
Tabel 4.6.	Banyaknya Guru SLTP dan SMU Negeri/swasta Di Kecamatan Muara Jaya tahun 2010.....	29
Tabel 4.7	Jumlah Madrasah Ibtidaiyah Negeri dan Swasta dalam Kecamatan Muara Jaya Tahun 2010.....	30
Tabel 4.8	Jumlah Murid Madrasah Ibtidaiyah Negeri dan Swasta dalam Kecamatan Muara Jaya Tahun 2010.....	31
Tabel 4.9	Banyaknya Guru Madrasah Ibtidaiyah Negeri dan Swasta Di Kecamatan Muara Jaya tahun 2010.....	32
Tabel 4.10	Jumlah Madrasah Tsaniyah dan Madrasah ‘Aliyah Negeri dan Swasta dalam Kecamatan Muara Jaya Tahun 2010.....	33
Tabel 4.11.	Jumlah Murid Madrasah Tsaniyah dan Madrasah ‘Aliyah Negeri dan Swasta dalam Kecamatan Muara Jaya Tahun 2010.....	34
Tabel 4.12	Banyaknya Guru Madrasah Tsaniyah dan Madrasah ‘Aliyah Negeri dan Swasta Di Kecamatan Muara Jaya tahun 2010.....	35
Tabel 4.13.	Jumlah Puskesmas / Puskesmas Pembantu, Klinik Bersalin dan Posyandu menurut Desa di Kecamatan Muara Jaya Tahun 2010	36
Tabel 4.14.	Jumlah Dokter, Perawat dan Bidan dirinci menurut Desa di Kecamatan Muara Jaya Tahun 2010.....	37
Tabel 4.15.	Jumlah Sarana Rumah Peribadatan Dirinci Menurut Desa Dalam Kecamatan Muara Jaya Tahun 2010.....	38
Tabel 4.16.	Jumlah Kelompok Karang Taruna dan Jumlah Anggota yang Terdaftar di Kecamatan Muara Jaya Tahun 2010.....	39
Tabel 4.17.	Banyaknya Bangunan tempat Tinggal dirinci per desa Di Kecamatan Muara Jaya Tahun 2010.....	40

BAB 5 : PERTANIAN

Tabel 5.1.	Luas Tanah Sawah menurut Status Irigasi dan Sawah Tadah Hujan menurut Desa di Kecamatan Muara Jaya Tahun 2010 (dalam ha).....	45
Tabel 5.2.	Luas Tanah Sawah yang Diusahakan di Kecamatan Muara Jaya Tahun 2010 (Dalam Ha).....	46
Tabel 5.3.	Luas Tanah Kering Menurut Penggunaannya di Kecamatan Muara Jaya Tahun 2010 (Dalam Ha).....	47
Tabel 5.4.	Luas dan Produksi Tanaman Padi Sawah dan Padi Ladang Di Kecamatan Muara Jaya Tahun 2010 (Dalam Ha).....	48

Tabel 5.5.	Luas Panen dan Produksi Palawija Serta Rata-rata Produksi per Ha di Kecamatan Muara Jaya Tahun 2010.....	49
Tabel 5.6.	Luas Panen dan Produksi Perkebunan Rakyat Serta Rata-rata Produksi Per Ha di Kecamatan Muara Jaya Tahun 2010.....	50
Tabel 5.7.	Jumlah Ternak Sapi, Kerbau, Kambing dan Domba Disetiap Desa Dalam Kecamatan Muara Jaya Tahun 2010.....	51
Tabel 5.8.	Jumlah Ternak Unggas disetiap Desa Dalam Kecamatan Muara Jaya Tahun 2010.....	52

BAB 6 : INDUSTRI

Tabel 6.1	Jumlah Perusahaan Industri Kecil dan Rumah Tangga Menurut desa di Kecamatan Muara Jaya Tahun 2010.....	55
Tabel 6.2.	Jumlah Rumah Tangga yang Menggunakan Listrik PLN dan Listrik Non PLN menurut Desa dalam Kecamatan Muara Jaya Tahun 2010.....	56
Tabel 6.3.	Jumlah Reparasi Kendaraan Mobil, Sepeda Motor dan Sepeda menurut Desa Dalam Kecamatan Muara Jaya Tahun 2010.....	57
Tabel 6.4.	Jumlah Usaha Salon Kecantikan, Tukang Cukur, Tukang Jahit dan Tukang Cukur menurut Desa Dalam Kecamatan Muara Jaya Tahun 2010	58

BAB 7 : PERDAGANGAN

Tabel 7.1	Jumlah Jenis Lokasi Perdagangan menurut Desa Dalam Kecamatan Muara Jaya Tahun 2010.....	61
Tabel 7.2	Jumlah Usaha Pedagang Besar, Kecil dan Eceran menurut Desa Dalam Kecamatan Muara Jaya Tahun 2010	62
Tabel 7.3	Jumlah Bank, KUD, dan Koperasi non KUD dalam Kecamatan Muara Jaya Tahun 2010	63
Tabel 7.4.	Jumlah Rumah Makan dan warung Minum Dalam Kecamatan Muara Jaya Tahun 2010.....	64

BAB 8 : TRANSPORTASI DAN KOMUNIKASI

Tabel 8.1.	Panjang jalan dirinci menurut jenis jalan Di Kecamatan Muara Jaya, 2010 (Km).....	67
Tabel 8.2	Jumlah angkutan Jalan Raya menurut jenis Di Kecamatan Muara Jaya Tahun 2010.....	68
Tabel 8.3.	Nama Objek Wisata dan Jenis Wisata menurut Desa di Kecamatan Muara Jaya Tahun 2010.....	69

BAB 9 : KEUANGAN DAN HARGA-HARGA

Tabel 9.1.	Jumlah Anggaran Rutin dan Anggaran Pembangunan di Kecamatan Muara Jaya Tahun 2010.....	72
Tabel 9.2.	Jumlah Dana Bantuan Yang Diterima Setiap Desa Dalam Kecamatan Muara Jaya Tahun 2010.....	73
Tabel 9.3.	Jumlah Pendapatan Asli Desa di Kecamatan Muara Jaya Tahun 2010.....	74

DAFTAR GAMBAR

	Halaman
Gambar 1 : Persentase Luas Desa di Kecamatan Muara Jaya tahun 2010	2
Gambar 2 : Jumlah Kadus dan Perangkat Desa di Kecamatan Muara Jaya tahun 2010.....	7
Gambar 3 : Jumlah Penduduk menurut Jenis Kelamin di Kecamatan Muara Jaya tahun 2010.....	13
Gambar 4 : Persentase Jumlah Penduduk setiap Desa di Kecamatan Muara Jaya tahun 2010.....	14
Gambar 5 : Jumlah SD, SLTP dan SMU di Kec. Muara Jaya tahun 2010	21
Gambar 6 : Jumlah Murid dan Guru SD, SLTP dan SMU di Kecamatan Muara Jaya tahun 2010.....	21
Gambar 7 : Jumlah Fasilitas Kesehatan di Kec. Muara Jaya tahun 2010.....	22
Gambar 8 : Jumlah Tenaga Kesehatan di Kec. Muara Jaya tahun 2010.....	22
Gambar 9 : Banyaknya Sarana Peribadatan di Kecamatan Muara Jaya tahun 2010.....	22
Gambar 10 : Persentase Bangunan Tempat Tinggal menurut Status Bangunan di Kecamatan Muara Jaya tahun 2010.....	23
Gambar 11 : Persentase Keadaan Tanah di Kecamatan Muara Jaya tahun 2010.....	43
Gambar 12 : Persentase Tanah Sawah Menurut Jenis Irigasi di Kecamatan Muara Jaya, 2010.....	43
Gambar 13 : Luas Perkebunan di Kecamatan Muara Jaya tahun 2010.....	44
Gambar 14 : Jumlah Ternak dan Unggas di Kecamatan Muara Jaya tahun 2010.....	44
Gambar 15 : Jumlah Rumah Tangga Pemakai Listrik di Kecamatan Muara Jaya Tahun 2010.....	54
Gambar 16 : Pendapatan Asli Daerah Kecamatan Muara Jaya tahun 2010....	71

**PENJELASAN UMUM/
EXPLANATORY NOTES**

Tanda-tanda, satuan-satuan dan lain-lainnya yang digunakan dalam publikasi ini, adalah sbb:
Symbols measurement unit and other acronyms which are used in this publication, are as follows:

1. TANDA-TANDA/SYMBOLS


Data belum tersedia/ <i>Data not yet available</i>	: ...
Data tidak tersedia/ <i>Data not available</i>	: -
Data dapat diabaikan/ <i>Data Negligible</i>	: 0
Tanda desimal/ <i>Decimal Point</i>	: ,
Angka sementara/ <i>Preliminary Figures</i>	: *)
Angka sangat sementara/ <i>Very Preliminary Figures</i>	: **)
Angka sangat sangat sementara/ <i>VeryVery Preliminary Figures</i> ..	: ***)
Angka diperbaiki/ <i>Revised figures</i>	: r)
Angka perkiraan/ <i>Estimated figures</i>	: e)

2. SATUAN/UNITS

Barrel/ <i>barrel</i>	: 158,99 liter = 1/6,2898
m ³	
kilometer (km)/ <i>kilometers (km)</i>	: 1.000 m/ <i>meters(m)</i>
kwintal (kw)/ <i>quintal (ql)</i>	: 100 kg
liter (untuk beras)/ <i>litre (for rice)</i>	: 0,80 kg
MSCF.....	: 1/35,3 m ³
Metric ton (m. ton)/ <i>metric ton (m ton)</i>	: 0,98421 long ton = 1.000 kg
once (oz)/ <i>once(oz)</i>	: 28,31 gram/ <i>grams</i>
ton/ <i>ton</i>	: 1.000 kg
sak (untuk semen)/ <i>sack (for cement)</i>	: 40 kg atau/or 50 kg

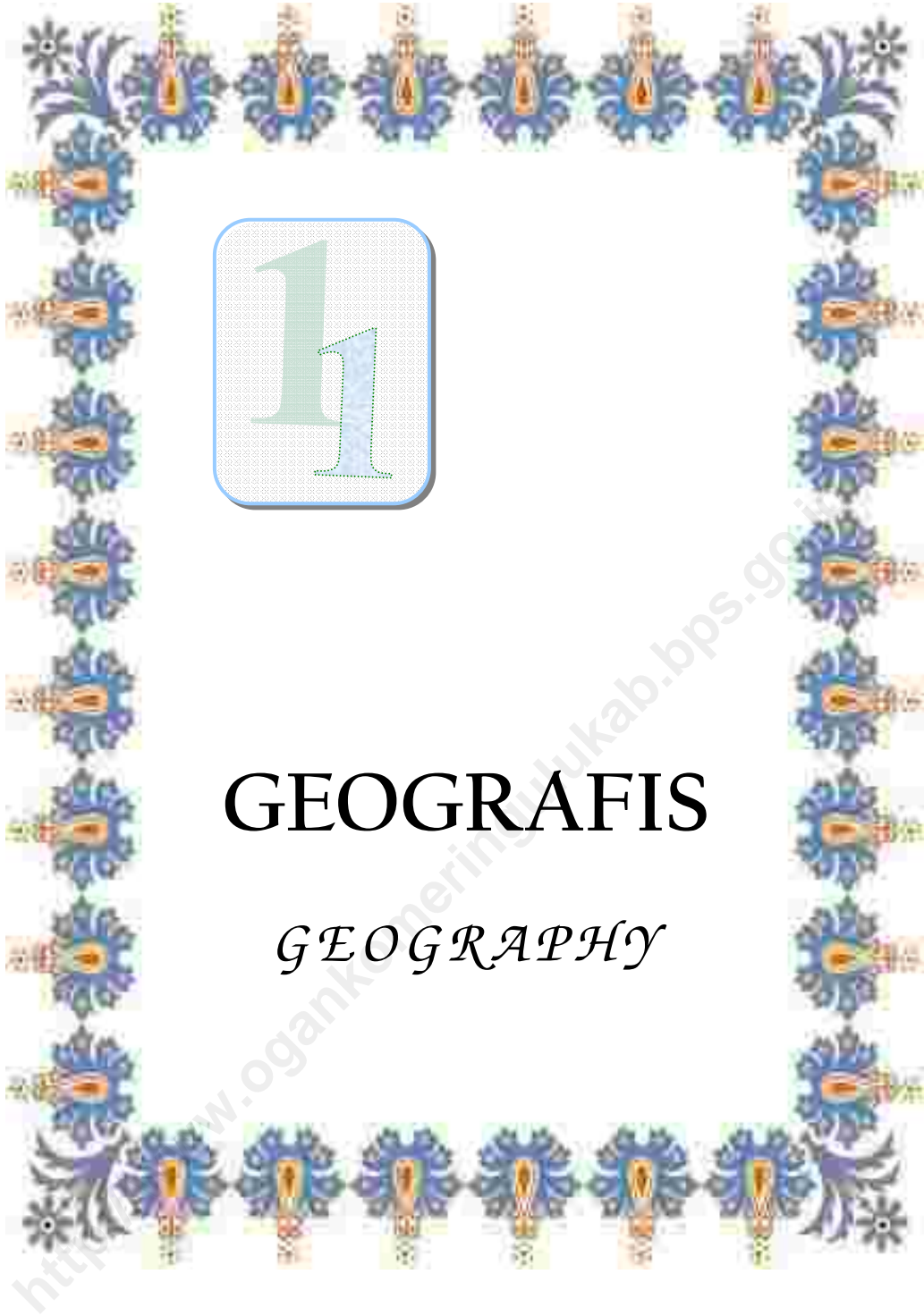
satuan lain : buah, bungkus, butir, helai/lembar, kaleng, batang, pulsa, ton kilometer (ton-km), jam, menit, persen (%)

other units : pack, number, pieces, tin, pulsa, ton-kilometres (ton-km), hour, minute, percents (%)



GEOGRAFIS

GEOGRAPHY



<http://www.ogankomeritngukab.bps.go.id>

BAB I : GEOGRAFIS

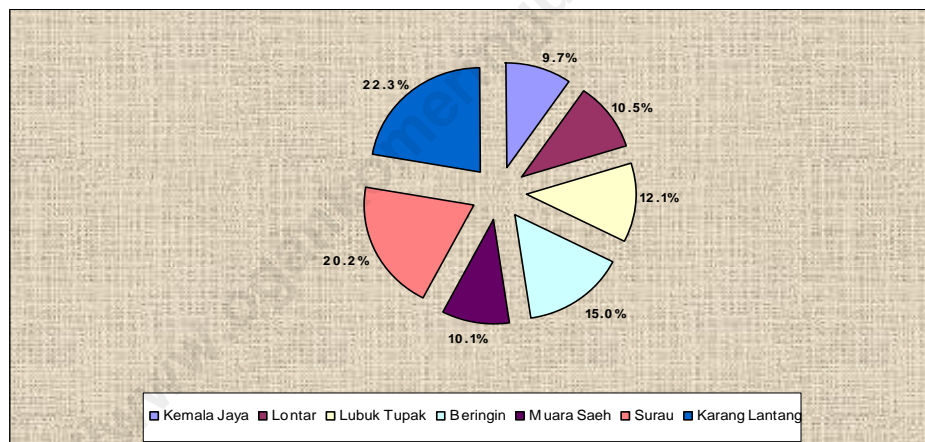
Secara administratif Kecamatan Muara Jaya terdiri dari 7 buah desa dengan luas wilayah sekitar 24.700 Ha. Jika dilihat dari luas setiap desa yang terdapat di Kecamatan Muara Jaya, maka desa yang memiliki luas wilayah terbesar adalah Desa Karang Lintang (dengan luas wilayah 5.500 Ha), sedangkan Desa Kemala Jaya merupakan desa yang memiliki luas wilayah terkecil (yaitu 2.400 Ha).

Secara umum, keadaan topografi Kecamatan Muara Jaya meliputi 38 persen tanah datar, 60 persen tanah berbukit-bukit dan sisanya (2 persen) berupa tanah rawa-rawa. Batas-batas Kecamatan Muara Jaya adalah sebagai berikut:

- ❑ Sebelah Utara berbatasan dengan Kec.Pengandonan, Kab OKU
- ❑ Sebelah Selatan berbatasan dengan Kec Buay Runjung, Kab OKU Selatan
- ❑ Sebelah Timur berbatasan dengan Kec Semidang Aji, Kab OKU
- ❑ Sebelah Barat berbatasan dengan Kec Ulu Ogan, Kab OKU

Mayoritas penduduk Kecamatan Muara Jaya bermata pencaharian sebagai petani, baik petani tanaman pangan dan hortikultura maupun petani perkebunan. Adapun Jarak Kecamatan Muara Jaya ke Ibukota Kabupaten (Kota Baturaja) sekitar 57,80 Km.

Gambar 1: Persentase Luas Desa di Kecamatan Muara Jaya, 2010



Tabel 1.1. Letak Geografis dan Ketinggian masing-masing Desa dari Permukaan Laut (dalam meter) di Kecamatan Muara Jaya tahun 2010

D e s a	Letak Geografis		Ketinggian (meter)		
	Pantai	Bukan Pantai	<500	500-700	>700
(1)	(2)	(3)	(4)	(5)	(6)
1. Kemala Jaya	-	√	√	-	-
2. Lontar	-	√	√	-	-
3. Lubuk Tupak	-	√	√	-	-
4. Beringin	-	√	√	-	-
5. Muara Saeh	-	√	√	-	-
6. Surau	-	√	√	-	-
7. Karang Lintang	-	√	√	-	-

Sumber: Kantor Camat Muara Jaya

Tabel 1.2. Nama Pejabat Kepala Desa dan Alamat Kantor Desa masing-masing Desa di Kecamatan Muara Jaya tahun 2010

Desa	Nama Kepala Desa	Alamat Kantor Desa
(1)	(2)	(3)
1. Kemala Jaya	Johan	Kemala Jaya
2. Lontar	Rohimah	Lontar
3. Lubuk Tupak	Ruzamiluddin	Lubuk Tupak
4. Beringin	Lidun	Beringin
5. Muara Saeh	Khaeruddin	Muara Saeh
6. Surau	Baharudin	Surau
7. Karang Lintang	Harumin	Karang Lintang

Sumber: Kantor Camat Muara Jaya

Tabel 1.3. Jarak Kantor Kepala Desa ke Kantor Camat dan Luas Wilayah masing-masing desa di Kecamatan Muara Jaya tahun 2010

Desa	Jarak Kantor Kepala Desa ke Kantor Camat (Km)	Luas Wilayah (Ha)
(1)	(2)	(3)
1. Kemala Jaya	7,40	2 400
2. Lontar	6,40	2 600
3. Lubuk Tupak	4,70	3 000
4. Beringin	5,30	3 700
5. Muara Saeh	4,80	2 500
6. Surau	3,80	5 000
7. Karang Lantang	3,40	5 500

Sumber: Kantor Camat Muara Jaya



PEMERINTAHAN
GOVERNMENT



<http://www.ogankemerindukab.bps.go.id>

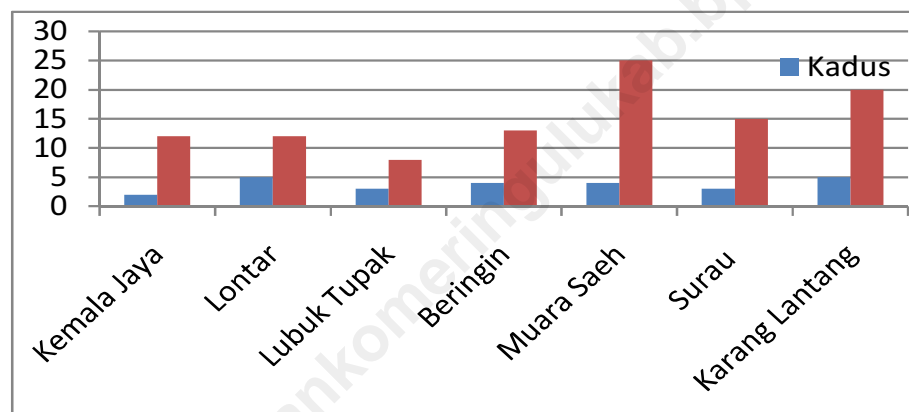
BAB 2 : PEMERINTAHAN

Sampai tahun 2010 secara administratif, dari keseluruhan desa yang terdapat di Kecamatan Muara Jaya masih berstatus desa dan belum satupun yang berstatus kelurahan. Dari seluruh desa tersebut, terdapat 105 orang perangkat desa, 26 orang kepala dusun, dan 35 orang anggota BPD. Informasi selengkapnya dapat diperhatikan pada tabel 2.2.

Salah satu indikator untuk melihat sampai sejauh mana tingkat kesejahteraan masyarakat suatu daerah adalah dengan

memperhatikan tingkat keamanan di daerah tersebut. Untuk itu diperlukan aparat keamanan yang cukup untuk menjaga keamanan dan ketertiban suatu daerah, disamping tentu saja diharapkan adanya kesadaran dan partisipasi masyarakat untuk secara pro-aktif menjaga keamanan daerahnya.

Gambar 2: Jumlah KADUS dan Perangkat Desa di Kec. Muara Jaya, 2010



Tabel 2.1. Status Desa/Kelurahan di Kecamatan Muara Jaya tahun 2010

D e s a	Status	
	D e s a	Kelurahan
(1)	(2)	(3)
1. Kemala Jaya	√	-
2. Lontar	√	-
3. Lubuk Tupak	√	-
4. Beringin	√	-
5. Muara Saeh	√	-
6. Surau	√	-
7. Karang Lantang	√	-
J u m l a h	7	-

Sumber: Kantor Camat Muara Jaya

Tabel 2.2. Jumlah Kadus, Rukun Tetangga, Perangkat Desa dan Anggota BPD Dalam Kecamatan Muara Jaya, Tahun 2010


D E S A	Kadus	Rukun Tetangga	Perangkat Desa	Anggota BPD
(1)	(2)	(3)	(4)	
1. Kemala Jaya	2	-	12	5
2. Lontar	5	-	12	5
3. Lubuk Tupak	3	-	8	5
4. Beringin	4	-	13	5
5. Muara Saeh	4	-	5	5
6. Surau	3	-	15	5
7. Karang Lantang	5	-	20	5
J u m l a h	26	-	105	35

Sumber: Kantor Camat Muara Jaya

Tabel 2.3. Jumlah Anggota Kepolisian yang bertugas di dalam Kecamatan Muara Jaya, Tahun 2010

D E S A	Jumlah Anggota Polisi	Tempat Tugas
(1)	(2)	(3)
1. Kemala Jaya	1	Kemala Jaya
2. Lontar	1	Lontar
3. Lubuk Tupak	-	Lubuk Tupak
4. Beringin	1	Beringin
5. Muara Saeh	1	Muara Saeh
6. Surau	1	Surau
7. Karang Lintang	1	Karang Lintang
J u m l a h	6	-

Sumber: Kantor Camat Muara Jaya



PENDUDUK
DAN
TENAGA KERJA
*POPULATION
AND
LABOUR FORCE*

BAB 3 : PENDUDUK DAN TENAGA KERJA

3.1. Penduduk

Pembangunan yang dilaksanakan oleh pemerintah suatu daerah memiliki sasaran utama untuk meningkatkan kesejahteraan penduduk yang ada di dalam daerah tersebut. Untuk itu pemerintah daerah telah melaksanakan berbagai upaya dalam rangka mengantisipasi masalah kependudukan. Usaha untuk menekan laju pertumbuhan penduduk juga telah dilakukan oleh pemerintah melalui Program Keluarga Berencana yang telah dimulai sejak awal tahun 1970-an. Akan tetapi, semua usaha tersebut tidak akan memiliki arti jika tanpa dukungan dari seluruh lapisan penduduk yang mendiami daerah tersebut.

a. Jumlah dan Laju Pertumbuhan penduduk

Pada tahun 2010, jumlah penduduk di Kecamatan Muara Jaya berjumlah 7.193 jiwa, dengan komposisi 3.625 jiwa berjenis kelamin laki-laki dan 3.568 jiwa berjenis kelamin perempuan. Dengan demikian penduduk Kecamatan Muara Jaya lebih banyak yang laki-laki daripada yang perempuan. Berdasarkan jumlah penduduk dan luas wilayahnya dapatlah diketahui rata-rata kepadatan penduduk kecamatan Muara Jaya yaitu 12,16 jiwa setiap Km²

(Informasi selengkapnya disajikan dalam tabel 3.1 dan 3.2).

Jika diamati jumlah penduduk per desa di Kecamatan Muara Jaya, maka terlihat bahwa Desa Karang Lantang merupakan desa yang memiliki jumlah penduduk terbesar, yaitu 1.838 jiwa. Sedangkan desa yang memiliki jumlah penduduk terkecil adalah Desa Kemala Jaya dengan jumlah penduduk sebanyak 338 jiwa.

b. Persebaran dan Kepadatan Penduduk

Penduduk sebagai obyek sekaligus subyek utama pembangunan merupakan pokok yang selalu menjadi perhatian pemerintah. Pertumbuhan penduduk yang terlampau tinggi akan menjadi beban bagi suatu daerah manakala penduduk di wilayah tersebut sudah padat, tetapi sebaliknya pertumbuhan penduduk yang tinggi justru diharapkan guna mempercepat proses pembangunan di daerah yang masih jarang penduduknya. Oleh karenanya penyebaran penduduk yang merata perlu mendapat perhatian guna memancing kegairahan pembangunan di Kecamatan Muara Jaya.

Dilihat dari kepadatan penduduk per kilometer, Desa Muara Saeh merupakan wilayah yang memiliki kepadatan penduduk terbesar yaitu 49,76 jiwa per Km², sedangkan Desa Kemala Jaya merupakan desa yang memiliki kepadatan penduduk terkecil yaitu 14,08 jiwa per Km².


c. Rasio Jenis Kelamin dan Rata-rata Besarnya Anggota Rumah Tangga

Pada Tahun 2010, rasio jenis kelamin Kecamatan Muara Jaya yaitu sebesar 102.

Ini mengindikasikan bahwa jumlah penduduk laki-laki lebih banyak daripada jumlah penduduk perempuan.

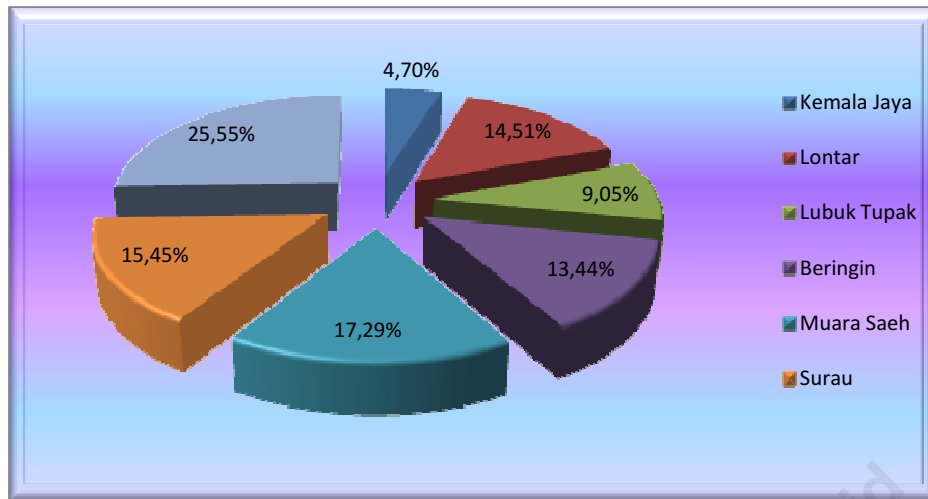
Jumlah rumah tangga di Kecamatan Muara Jaya adalah 1.802 rumah tangga, sehingga rata-rata rumah tangga dihuni oleh 3,99 jiwa. Dengan keadaan ini dapat terlihat bahwa jumlah penduduk dalam setiap rumahtangga di Kecamatan Muara Jaya rata-rata berkisar antara 3-4 jiwa. Atau dapat diasumsikan setiap rumahtangga dihuni oleh 2 orangtua (ibu-bapak) dan 1-2 orang anak.

Gambar 3: Jumlah Penduduk menurut Jenis Kelamin di Kec. Muara Jaya, 2010



Gambar 4: Persentase Jumlah Penduduk Setiap Desa di Kec. Muara Jaya, 2010

Muara Jaya Dalam Angka 2010/2011



Tabel 3.1. Jumlah Penduduk Menurut Jenis Kelamin Dirinci Per Desa Dalam Kecamatan Muara Jaya Tahun 2010

D E S A	Laki-Laki	Perempuan	Jumlah
(1)	(2)	(3)	(4)
1. Kemala Jaya	174	164	338
2. Lontar	504	540	1 044
3. Lubuk Tupak	325	326	651
4. Beringin	481	486	967
5. Muara Saeh	617	627	1 244
6. Surau	595	516	1 111
7. Karang Lintang	929	909	1 838
J U M L A H	3 625	3 568	7 193

Sumber: Kantor Camat Muara Jaya

Tabel 3.2. Rata-rata Kepadatan Penduduk di Kecamatan Muara Jaya Dirinci Menurut Desa Tahun 2010


Desa	Jumlah Penduduk	Luas Areal (Km ²)	Rata-rata Jiwa / Km ²
(1)	(2)	(3)	(4)
1. Kemala Jaya	338	24,00	14,08
2. Lontar	1 044	26,00	40,15
3. Lubuk Tupak	651	30,00	21,70
4. Beringin	967	37,00	26,13
5. Muara Saeh	1 244	25,00	49,76
6. Surau	1 111	50,00	22,22
7. Karang Lintang	1 838	55,00	33,41
J U M L A H	7 193	591,40	12,16

Sumber: Kantor Camat Muara Jaya

Tabel 3.3. Rata-rata Jumlah Jiwa Setiap Anggota Rumah Tangga di Kecamatan Muara Jaya Dirinci Menurut Desa Tahun 2010

Desa	Jumlah Penduduk	Jumlah Rumah Tangga	Jumlah Jiwa / Rumah Tangga
(1)	(2)	(3)	(4)
1. Kemala Jaya	338	101	3,34
2. Lontar	1 044	260	4,01
3. Lubuk Tupak	651	157	4,14
4. Beringin	967	253	3,82
5. Muara Saeh	1 244	319	3,89
6. Surau	1 111	289	3,84
7. Karang Lintang	1 838	423	4,34
J U M L A H	7 193	1 802	3,99

Sumber: Kantor Camat Muara Jaya



4

S O S I A L

S O C I A L

<http://www.ogankameritngulukab.bps.go.id>

BAB 4 : SOSIAL

Keadaan sosial suatu wilayah dapat digunakan sebagai indikator atau proxy (pendekatan) dalam mengamati dan menganalisa kualitas hidup penduduknya. Semakin maju dan berkualitas kehidupan penduduk suatu wilayah maka sarana sosial (seperti: sekolah, sarana kesehatan, akses informasi, dan lain-lain) akan semakin baik pula.

Untuk mengetahui keadaan umum sosial penduduk Kecamatan Muara Jaya pada tahun 2010 dapat dilihat dari beberapa indikator di bawah ini:

4.1. Pendidikan

Salah satu keberhasilan pembangunan di suatu daerah adalah apabila didukung oleh sumber daya yang berkualitas. Melalui jalur pendidikan, pemerintah berupaya dan berkehendak untuk meningkatkan kualitas sumber daya manusia penduduk, dengan tingkat pendidikan penduduk yang makin membaik maka dapat diharapkan kualitas kehidupan masyarakat juga akan membaik. Program Wajib belajar 6 tahun yang dilanjutkan dengan wajib belajar 9 tahun adalah bentuk upaya pemerintah dalam rangka merealisasikan tujuan di atas, sehingga dapat tercipta sumber daya

manusia tangguh yang siap untuk bersaing pada era globalisasi.

Upaya yang telah dilakukan oleh pemerintah tentu saja membutuhkan dukungan dari semua pihak, terutama dukungan dari masyarakat itu sendiri. Untuk itu, pemerintah harus mampu memfasilitasi berbagai sarana dan prasarana penunjang pendidikan secara memadai dengan memperhatikan pemerataan distribusinya ke semua wilayah. Sarana dan prasarana dimaksud baik sarana fisik seperti bangunan sekolah namun juga sarana non fisik seperti tenaga pengajar yang dari waktu ke waktu kualitasnya semakin membaik.

Jumlah Sekolah Dasar yang ada di Kecamatan Muara Jaya pada tahun 2009 berjumlah 5 unit sekolah yang semuanya merupakan sekolah dasar negeri/inpres. Keseluruhan sekolah dasar tersebut menyebar di 5 desa yaitu Desa Lontar, Desa Beringin, Desa Muara Saeh, Desa Surau dan Desa Karang Lintang, dengan total murid SD negeri/inpres sebanyak 1 047 siswa dan keseluruhan tenaga pengajar (guru) SD negeri/inpres sebanyak 67 orang.

Sementara jumlah SLTP negeri di Kecamatan Muara Jaya hanya ada 1 unit sekolah dan tidak memiliki SLTA/SMU. Adapun keseluruhan siswa SLTP sebanyak 121 siswa yang diasuh oleh 12 guru SLTP.

4.2. Kesehatan

Salah satu hak dasar warga Negara adalah tercapainya hidup sehat. Oleh karenanya pembangunan bidang kesehatan, menjadi sangat urgen karena menyangkut seluruh aspek kehidupan manusia. Jika pembangunan kesehatan di suatu daerah berhasil dengan baik maka taraf kesejahteraan penduduk di daerah tersebut secara langsung dapat pula meningkat. Selain itu, pembangunan kesehatan juga memuat mutu dan upaya kesehatan yang sangat dipengaruhi oleh ketersediaan fasilitas kesehatan dengan menciptakan akses pelayanan kesehatan dasar yang didukung oleh sumber daya kesehatan yang memadai seperti rumah sakit, puskesmas, tenaga kesehatan (dokter, bidan, perawat, dll) dan ketersediaan obat.

Secara umum, pelayanan kesehatan masyarakat diarahkan kepada pelayanan kesehatan penduduk, pelayanan kesehatan terhadap tenaga produktif dan usaha preventif kesehatan. Upaya yang

dilakukan pemerintah dalam pelayanan kesehatan meliputi pelayanan kesehatan kepada seluruh lapisan masyarakat dan diupayakan agar dapat menjangkau seluruh lapisan masyarakat, utamanya masyarakat dengan golongan ekonomi lemah sehingga diharapkan mereka dapat pula menikmati pelayanan kesehatan yang jauh lebih baik.

Sampai dengan tahun 2010, fasilitas kesehatan yang terdapat di Kecamatan Muara Jaya meliputi 4 puskesmas pembantu dan 7 posyandu. Sedangkan tenaga kesehatan meliputi 7 orang bidan desa. Jika dilihat dari banyaknya penduduk yang tersebar pada 7 desa di Kecamatan Muara Jaya, maka ketersediaan fasilitas kesehatan maupun tenaga kesehatan tersebut belum memadai.


4.3. Agama

Kebebasan beragama dan menjalankan ibadah sesuai dengan agama dan keyakinannya dijamin oleh Undang-undang dasar secara mutlak. Dengan kebebasan tersebut diharapkan semua warga Negara dapat memperoleh ketentraman bathinnya, yang merupakan salah satu kebutuhan dasar seluruh umat manusia. Untuk itu, fasilitas rumah ibadah seperti masjid, musholla, gereja, dll dapat dijadikan sebagai indikator ketaatan penduduk suatu daerah dalam

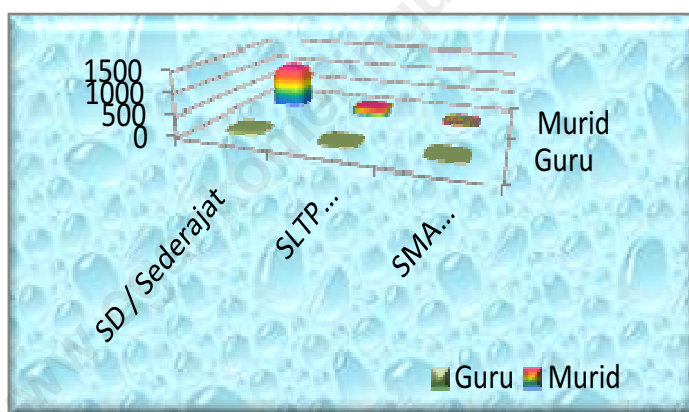
menjalankan ajaran agamanya, sehingga tercapai tujuannya dalam beragama.

Sampai tahun 2010, di dalam Kecamatan Muara Jaya sudah terdapat 7 masjid dan langgar/musholla.

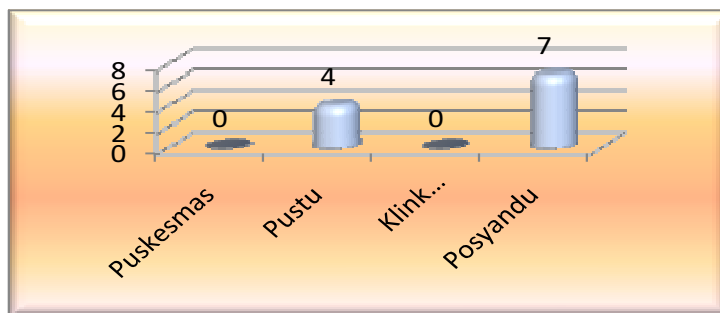
Gambar 5 : Jumlah SD dan SLTP Negeri di Kecamatan Muara Jaya, 2010



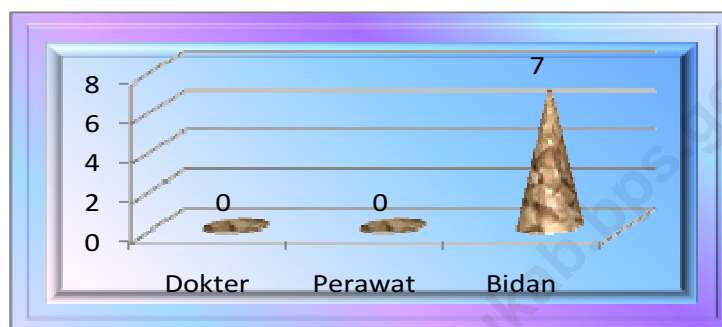
Gambar 6 : Jumlah Murid dan guru SD dan SLTP Negeri di Kecamatan Muara Jaya, 2010



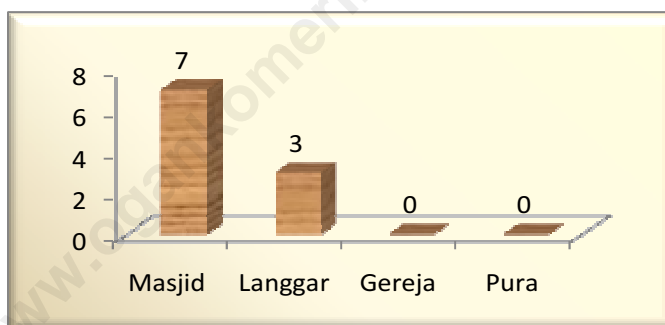
Gambar 7 : Jumlah Fasilitas Kesehatan di Kecamatan Muara Jaya, 2010



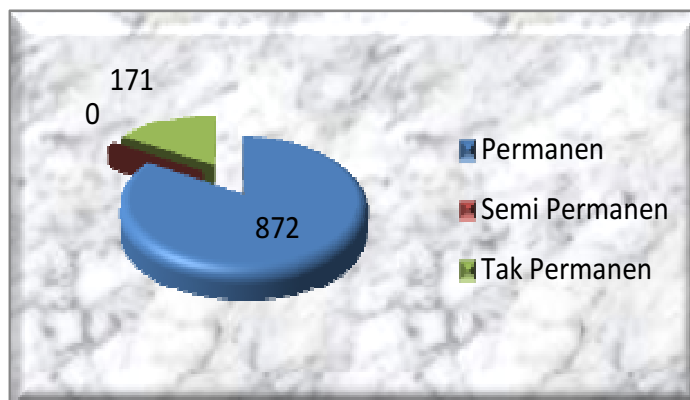
Gambar 8 : Jumlah Tenaga Kesehatan di Kecamatan Muara Jaya, 2010



Gambar 9 : Banyaknya Sarana Peribadatan di Kecamatan Muara Jaya, 2010



Gambar 10 : Persentase Bangunan Tempat Tinggal Menurut Status Bangunan
Di Kecamatan Muara Jaya ,2010



Tabel 4.1. Jumlah Sekolah Dasar Negeri, Inpres dan Swasta dirinci menurut Desa dalam Kecamatan Muara Jaya Tahun 2010

D e s a	Jumlah Sekolah Dasar	
	Negeri/Inpres	Swasta
(1)	(2)	(3)
1. Kemala Jaya	-	-
2. Lontar	1	-
3. Lubuk Tupak	-	-
4. Beringin	1	-
5. Muara Saeh	1	-
6. Surau	1	-
7. Karang Lantang	1	-
J u m l a h	5	-

Sumber: Kantor Camat Muara Jaya

Tabel 4.2 Jumlah Murid Sekolah Dasar Negeri dan Swasta dirinci menurut Desa dalam Kecamatan Muara Jaya Tahun 2010

D e s a	Jumlah Murid	
	Negeri/Inpres	Swasta
(1)	(2)	(3)
1. Kemala Jaya	-	-
2. Lontar	183	-
3. Lubuk Tupak	-	-
4. Beringin	250	-
5. Muara Saeh	236	-
6. Surau	163	-
7. Karang Lantang	215	-
J u m l a h	1 047	-

Sumber: Kantor Camat Muara Jaya

Tabel 4.3 Jumlah Guru Sekolah Dasar Negeri, Inpres dan Swasta dirinci menurut Desa dalam Kecamatan Muara Jaya Tahun 2010

D e s a	Jumlah Guru	
	Negeri/Inpres	Swasta
(1)	(2)	(3)
1. Kemala Jaya	-	-
2. Lontar	11	-
3. Lubuk Tupak	-	-
4. Beringin	13	-
5. Muara Saeh	16	-
6. Surau	14	-
7. Karang Lantang	13	-
J u m l a h	67	-

Sumber: Kantor Camat Muara Jaya

Tabel 4.4. Jumlah Sekolah SLTP Negeri dan Swasta serta SMU Negeri dan Swasta Dalam Kecamatan Muara Jaya, 2010

D e s a	SLTP		SMU	
	Negeri	Swasta	Negeri	Swasta
(1)	(2)	(3)	(4)	(5)
1. Kemala Jaya	-	-	-	-
2. Lontar	-	-	-	-
3. Lubuk Tupak	-	-	-	-
4. Beringin	-	-	-	-
5. Muara Saeh	-	-	-	-
6. Surau	-	-	-	-
7. Karang Lintang	1	-	-	-
-	1	-	-	-

Sumber: Kantor Camat Muara Jaya

Tabel 4.5. Jumlah Murid SLTP Negeri dan Swasta serta SMU Negeri dan Swasta Dalam Kecamatan Muara Jaya Tahun 2010

D e s a	SLTP		SMU	
	Negeri	Swasta	Negeri	Swasta
(1)	(2)	(3)	(4)	(5)
1. Kemala Jaya	-	-	-	-
2. Lontar	-	-	-	-
3. Lubuk Tupak	-	-	-	-
4. Beringin	-	-	-	-
5. Muara Saeh	-	-	-	-
6. Surau	-	-	-	-
7. Karang Lintang	121	-	-	-
J u m l a h	121	-	-	-

Sumber: Kantor Camat Muara Jaya

Tabel 4.6. Banyaknya Guru SLTP dan SMU Negeri/swasta Di Kecamatan Muara Jaya tahun 2010

D e s a	SLTP		SMU	
	Negeri	Swasta	Negeri	Swasta
(1)	(2)	(3)	(4)	(5)
1. Kemala Jaya	-	-	-	-
2. Lontar	-	-	-	-
3. Lubuk Tupak	-	-	-	-
4. Beringin	-	-	-	-
5. Muara Saeh	-	-	-	-
6. Surau	-	-	-	-
7. Karang Lintang	12	-	-	-
J u m l a h	12	-	-	-

Sumber: Kantor Camat Muara Jaya

Tabel 4.7. Jumlah Madrasah Ibtidaiyah Negeri dan Swasta dalam Kecamatan Muara Jaya Tahun 2010

D e s a	Madrasah Ibtidaiyah	
	Negeri	Swasta
(1)	(2)	(3)
1. Kemala Jaya	-	-
2. Lontar	-	-
3. Lubuk Tupak	-	-
4. Beringin	-	-
5. Muara Saeh	-	-
6. Surau	-	-
7. Karang Lintang	-	-
J u m l a h	-	-

Sumber: Kantor Camat Muara Jaya

Tabel 4.8 Jumlah Murid Madrasah Ibtidaiyah Negeri dan Swasta dalam Kecamatan Muara Jaya Tahun 2010

D e s a	Madrasah Ibtidaiyah	
	Negeri	Swasta
(1)	(2)	(3)
1. Kemala Jaya	-	-
2. Lontar	-	-
3. Lubuk Tupak	-	-
4. Beringin	-	-
5. Muara Saeh	-	-
6. Surau	-	-
7. Karang Lintang	-	-
J u m l a h	-	-

Sumber: Kantor Camat Muara Jaya

Tabel 4.9. Banyaknya Guru Madrasah Ibtidaiyah Negeri dan Swasta Di Kecamatan Muara Jaya tahun 2010

D e s a	Madrasah Ibtidaiyah	
	Negeri	Swasta
(1)	(2)	(3)
1. Kemala Jaya	-	-
2. Lontar	-	-
3. Lubuk Tupak	-	-
4. Beringin	-	-
5. Muara Saeh	-	-
6. Surau	-	-
7. Karang Lantang	-	-
J u m l a h	-	-

Sumber: Kantor Camat Muara Jaya

Tabel 4.10 Jumlah Madrasah Tsaniyah dan Madrasah 'Aliyah Negeri dan Swasta dalam Kecamatan Muara Jaya Tahun 2010

D e s a	Madrasah Tsaniyah		Madrasah 'Aliyah	
	Negeri	Swasta	Negeri	Swasta
(1)	(2)	(3)	(4)	(5)
1. Kemala Jaya	-	-	-	-
2. Lontar	-	-	-	-
3. Lubuk Tupak	-	-	-	-
4. Beringin	-	-	-	-
5. Muara Saeh	-	-	-	-
6. Surau	-	-	-	-
7. Karang Lantang	-	-	-	-
J u m l a h	-	-	-	-

Sumber: Kantor Camat Muara Jaya

Tabel 4.11. Jumlah Murid Madrasah Tsaniyah dan Madrasah 'Aliyah Negeri dan Swasta dalam Kecamatan Muara Jaya Tahun 2010

D e s a	Madrasah Tsaniyah		Madrasah 'Aliyah	
	Negeri	Swasta	Negeri	Swasta
(1)	(2)	(3)	(4)	(5)
1. Kemala Jaya	-	-	-	-
2. Lontar	-	-	-	-
3. Lubuk Tupak	-	-	-	-
4. Beringin	-	-	-	-
5. Muara Saeh	-	-	-	-
6. Surau	-	-	-	-
7. Karang Lintang	-	-	-	-
J u m l a h	-	-	-	-

Sumber: Kantor Camat Muara Jaya

Tabel 4.12 Banyaknya Guru Madrasah Tsaniyah dan Madrasah 'Aliyah Negeri dan Swasta Di Kecamatan Muara Jaya tahun 2010

D e s a	Madrasah Tsaniyah		Madrasah 'Aliyah	
	Negeri	Swasta	Negeri	Swasta
(1)	(2)	(3)	(4)	(5)
1. Kemala Jaya	-	-	-	-
2. Lontar	-	-	-	-
3. Lubuk Tupak	-	-	-	-
4. Beringin	-	-	-	-
5. Muara Saeh	-	-	-	-
6. Surau	-	-	-	-
7. Karang Lintang	-	-	-	-
J u m l a h	-	-	-	-

Sumber: Kantor Camat Muara Jaya

Tabel 4.13. Jumlah Puskesmas / Puskesmas Pembantu, Klinik Bersalin dan Posyandu menurut Desa di Kecamatan Muara Jaya Tahun 2010

Desa	Puskesmas	Puskesmas Pembantu	Klinik Bersalin	Posyandu
(1)	(2)	(3)	(4)	(5)
1. Kemala Jaya	-	-	-	1
2. Lontar	-	1	-	1
3. Lubuk Tupak	-	-	-	1
4. Beringin	-	-	-	1
5. Muara Saeh	-	1	-	1
6. Surau	-	1	-	1
7. Karang Lintang	-	1	-	1
Jumlah	-	4	-	7

Sumber: Kantor Camat Muara Jaya

Tabel 4.14. Jumlah Dokter, Perawat dan Bidan dirinci menurut Desa di Kecamatan Muara Jaya Tahun 2010

Desa	Dokter	Perawat	Bidan (Bidan Desa)
(1)	(2)	(3)	(4)
1. Kemala Jaya	-	-	1
2. Lontar	-	-	1
3. Lubuk Tupak	-	-	1
4. Beringin	-	-	1
5. Muara Saeh	-	-	1
6. Surau	-	-	1
7. Karang Lintang	-	-	1
Jumlah	-	-	7

Sumber: Kantor Camat Muara Jaya

Tabel 4.15. Jumlah Sarana Rumah Peribadatan Dirinci Menurut Desa Dalam Kecamatan Muara Jaya Tahun 2010

Desa	Mesjid	Langgar /Musholla	Gereja	Pura/ Vihara
(1)	(2)	(3)	(4)	(5)
1. Kemala Jaya	1	-	-	-
2. Lontar	1	1	-	-
3. Lubuk Tupak	1	-	-	-
4. Beringin	1	-	-	-
5. Muara Saeh	1	1	-	-
6. Surau	1	-	-	-
7. Karang Lintang	1	1	-	-
Jumlah	7	3	-	-

Sumber: Kantor Camat Muara Jaya

Tabel 4.16. Jumlah Kelompok Karang Taruna dan Jumlah Anggota yang Terdaftar di Kecamatan Muara Jaya Tahun 2010


Desa	Jumlah Kelompok Karang Taruna	Jumlah Anggota
(1)	(2)	(3)
1. Kemala Jaya	1	32
2. Lontar	1	80
3. Lubuk Tupak	1	24
4. Beringin	1	30
5. Muara Saeh	1	112
6. Surau	1	40
7. Karang Lantang	1	30
Jumlah	7	348

Sumber: Kantor Camat Muara Jaya

Tabel 4.17. Banyaknya Bangunan tempat Tinggal dirinci per desa Di Kecamatan Muara Jaya Tahun 2010

D e s a	Permanen	Semi Permanen	Tidak Permanen
(1)	(2)	(3)	(4)
1. Kemala Jaya	58	-	1
2. Lontar	160	-	12
3. Lubuk Tupak	100	-	2
4. Beringin	140	-	25
5. Muara Saeh	159	-	85
6. Surau	53	-	40
7. Karang Lantang	202	-	6
J u m l a h	872	-	171

Sumber: Kantor Camat Muara Jaya



5

PERTANIAN
AGRICULTURE

BAB 5 : PERTANIAN

Kecamatan Muara Jaya merupakan salah satu kecamatan di Kabupaten Ogan Komering Ulu (OKU) yang berpotensi sebagai lahan pertanian dan perkebunan. Pemanfaatan tanah di Kecamatan Muara Jaya pada umumnya digunakan untuk pertanian padi (sawah), palawija, sayuran, hortikultura dan perkebunan rakyat. Selain itu, dalam kecamatan Muara Jaya juga memiliki potensi peternakan besar maupun unggas.

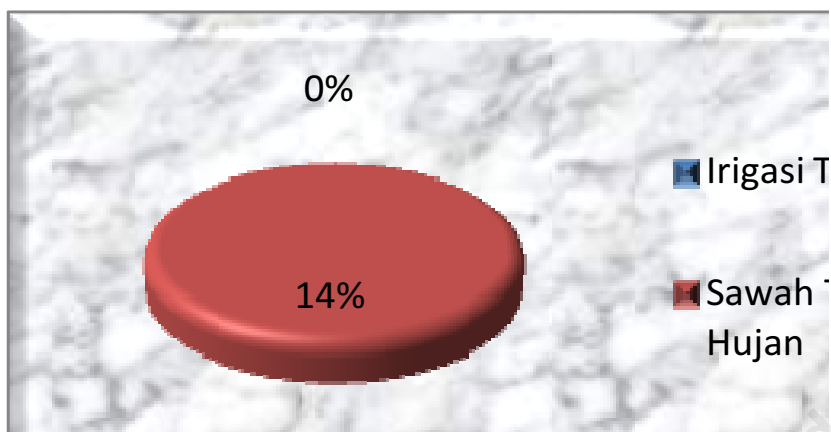
Sebagai daerah yang mayoritas penduduknya berprofesi sebagai petani, maka informasi mengenai luas lahan pertanian/perkebunan, peternakan, perikanan, kehutanan, dll dapat dipergunakan dalam melihat keadaan petani di Kecamatan Muara Jaya. Dengan mengetahui luas lahan yang secara efektif digarap petani dan hasil yang diperoleh, maka diharapkan dapat diukur tingkat produktifitasnya. Dengan demikian tingkat efisiensi dan efektifitas pengelolaan lahan oleh petani dapat terukur sehingga pemerintah daerah dapat menformulasikan upaya yang perlu dilakukan dalam pembinaan petani dan peningkatan kesejahteraan para petani di Kecamatan Muara Jaya.

Pada tahun 2010, semua tanah sawah yang terdapat di dalam Kecamatan Muara Jaya telah diusahakan, yaitu seluas 1.024 Ha. Seluas 374 Ha tanah sawah merupakan kategori sawah tadah hujan dan seluas 460 Ha tanah sawah di Kecamatan Muara Jaya telah menggunakan irigasi teknis.

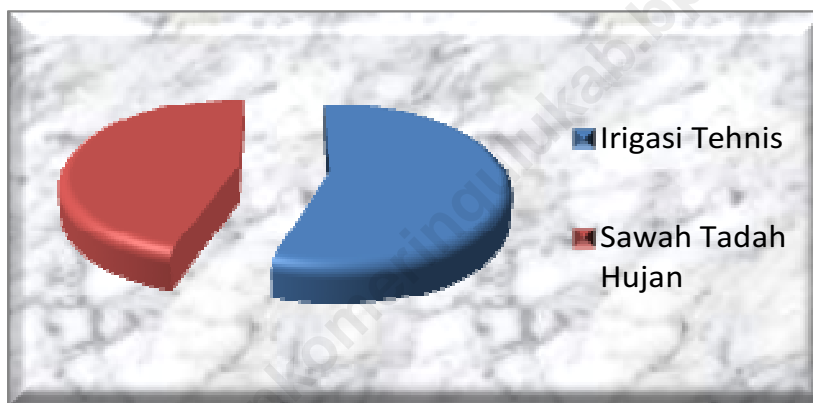
Selain tanah sawah, di Kecamatan Muara Jaya juga terdapat tanah kering yang sebagian besar digunakan sebagai kebun/perkebunan, yaitu seluas 4.490 Ha. Luas perkebunan terbesar berada di Desa Lubuk Tupak, yaitu sekitar 55,67 persen dari keseluruhan luas perkebunan yang berada di Kecamatan Muara Jaya. Selain digunakan sebagai lahan perkebunan, tanah kering yang terdapat di Kecamatan Muara Jaya digunakan pula untuk membangun tempat pemukiman penduduk dan lain-lain.

Informasi pertanian lainnya di Kecamatan Muara Jaya seperti luas panen dan produksi padi sawah/ladang, peternakan besar/kecil, dll dapat diamati pada tabel-tabel yang disajikan dalam bab V ini.

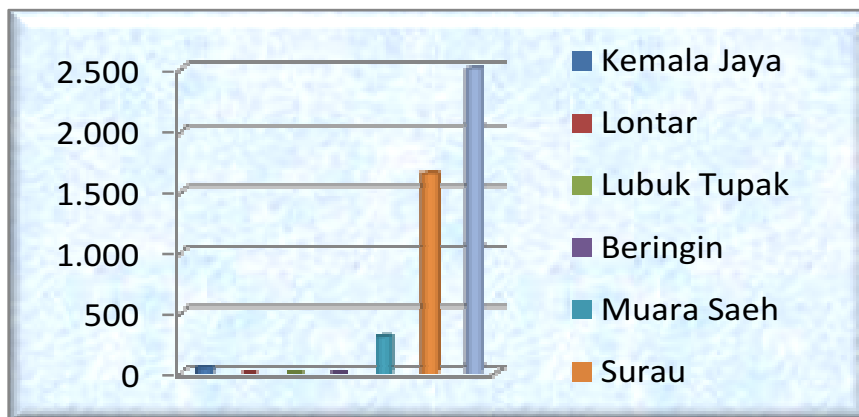
Gambar 11: Persentase Keadaan Tanah di Kecamatan Muara Jaya, 2010



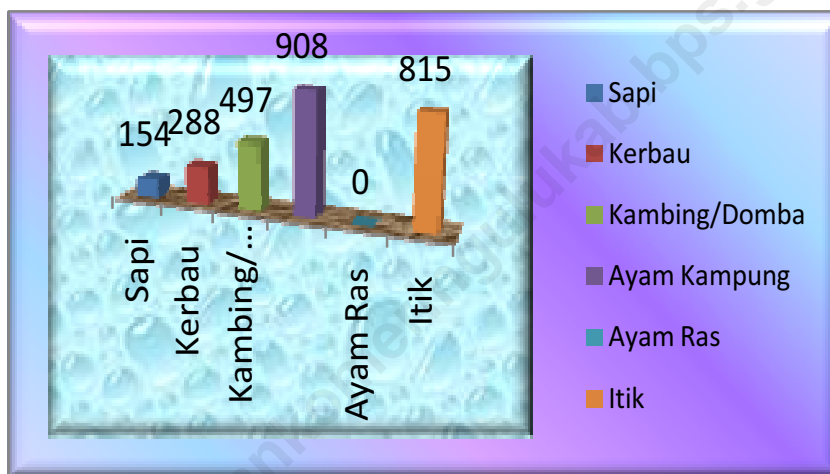
Gambar 12: Persentase Tanah Sawah menurut Jenis Irigasi di Kecamatan Muara Jaya, 2010



Gambar 13: Luas Perkebunan di Kecamatan Muara Jaya, 2010



Gambar 14: Jumlah Ternak dan Unggas di Kecamatan Muara Jaya, 2010



Tabel 5.1. Luas Tanah Sawah menurut Status Irigasi dan Sawah Tadah Hujan menurut Desa di Kecamatan Muara Jaya Tahun 2010 (dalam ha)

D e s a	Luas Irigasi			Sawah Tadah Hujan
	Tehnis	Setengah teknis	Sederhana	
(1)	(2)	(3)	(4)	(5)
1. Kemala Jaya	20	-	-	10
2. Lontar	250	-	-	50
3. Lubuk Tupak	-	-	-	44
4. Beringin	150	-	-	-
5. Muara Saeh	40	-	-	-
6. Surau	-	-	-	180
7. Karang Lintang	-	-	-	90
J u m l a h	460	-	-	374

Sumber: Kantor Camat Muara Jaya

Tabel 5.2. Luas Tanah Sawah yang Diusahakan di Kecamatan Muara Jaya Tahun 2010 (Dalam Ha)

D e s a	Luas Tanah Sawah		Jumlah
	Diusahakan	Tidak Diusahakan	
(1)	(2)	(3)	(4)
1. Kemala Jaya	30	10	40
2. Lontar	300	50	350
3. Lubuk Tupak	44	0	44
4. Beringin	150	0	150
5. Muara Saeh	40	20	60
6. Surau	180	80	260
7. Karang Lantang	90	30	120
J u m l a h	864	190	1 024

Sumber: Kantor Camat Muara Jaya

Tabel 5.3. Luas Tanah Kering Menurut Penggunaannya di Kecamatan Muara Jaya Tahun 2010 (Dalam Ha)

Desa	Kebun	Hutan	Bangunan	Lainnya
(1)	(2)	(3)	(4)	(5)
1. Kemala Jaya	40	-	4,0	-
2. Lontar	-	-	4,0	-
3. Lubuk Tupak	-	-	4,0	-
4. Beringin	-	-	4,0	-
5. Muara Saeh	300	250	5,0	-
6. Surau	1 650	5 000	3,5	-
7. Karang Lantang	2 500	3 700	4,5	-
Jumlah	8 431	8 950	29	-

Sumber: Kantor Camat Muara Jaya

Tabel 5.4. Luas dan Produksi Tanaman Padi Sawah dan Padi Ladang Di Kecamatan Muara Jaya Tahun 2010 (Dalam Ha)

T a h u n	Padi Sawah		Padi ladang	
	LuasPanen (ha)	Produksi (Ton)	Luas panen (ha)	Produksi (Ton)
(1)	(2)	(3)	(4)	(5)
2010	784	1 104	655	1 200

Sumber : Kantor camat Muara Jaya

Tabel 5.5. Luas Panen dan Produksi Palawija Serta Rata-rata Produksi per Ha di Kecamatan Muara Jaya Tahun 2010

Jenis Tanaman	Luas (Ha)	Produksi (Ton)	Rata-rata Produksi (Ton/Ha)
(1)	(2)	(3)	(4)
1. Ketela Pohon.	-	-	-
2. Ketela Rambat.	-	-	-
3. Jagung.	-	-	-
4. Kacang Tanah.	-	-	-
5. Kacang Hijau.	-	-	-
6. Kacang Kedele.	-	-	-

Sumber : Dinas Pertanian Tanaman Pangan Kabupaten OKU.

Tabel 5.6. Luas Panen dan Produksi Perkebunan Rakyat Serta Rata-rata Produksi Per Ha di Kecamatan Muara Jaya Tahun 2010

Jenis Tanaman	Luas (Ha)	Produksi (Ton)	Rata-rata Produksi (ton/ha)
(1)	(2)	(3)	(4)
1. Aren.	-	-	-
2. Kelapa Rakyat.	10,0	12,50	1,25
3. Cengkeh.	-	-	-
4. Jahe.	-	-	-
5. Lada.	-	-	-
6. Kayu Manis.	-	-	-
7. Tembakau.	-	-	-
8. Kopi.	1 270,0	948,0	0,74
9. Panili.	-	-	-
10. Kakao.	-	-	-

Sumber : Dinas Perkebunan Kabupaten OKU.

Tabel 5.7. Jumlah Ternak Sapi, Kerbau, Kambing dan Domba Disetiap Desa Dalam Kecamatan Muara Jaya Tahun 2010


D e s a	Sapi	Kerbau	Kambing/ Domba	Babi
(1)	(2)	(3)	(4)	(5)
1. Kemala Jaya	3	5	15	-
2. Lontar	73	50	35	-
3. Lubuk Tupak	-	-	-	-
4. Beringin	2	15	30	-
5. Muara Saeh	45	25	29	-
6. Surau	16	56	48	-
7. Karang Lantang	15	137	140	-
J u m l a h	154	288	497	-

Sumber: Kantor Camat Muara Jaya

Tabel 5.8. Jumlah Ternak Unggas disetiap Desa Dalam Kecamatan Muara Jaya Tahun 2010


D e s a	Ayam Kampung	Ayam Ras	Itik
(1)	(2)	(3)	(4)
1. Kemala Jaya	150	-	20
2. Lontar	81	-	105
3. Lubuk Tupak	-	-	20
4. Beringin	40	-	10
5. Muara Saeh	70	-	170
6. Surau	432	-	340
7. Karang Lantang	135	-	150
Jumlah	908	-	815

Sumber: Kantor Camat Muara Jaya



INDUSTRI

INDUSTRY



BAB 6 : INDUSTRI

6.1 PERINDUSTRIAN

Pada tahun 2010 di Kecamatan Muara Jaya baru tidak terdapat usaha industri rumah tangga, tetapi di Kecamatan Muara Jaya sudah terdapat 3 usaha reparasi motor, 2 tukang jahit dan 2 tukang foto.

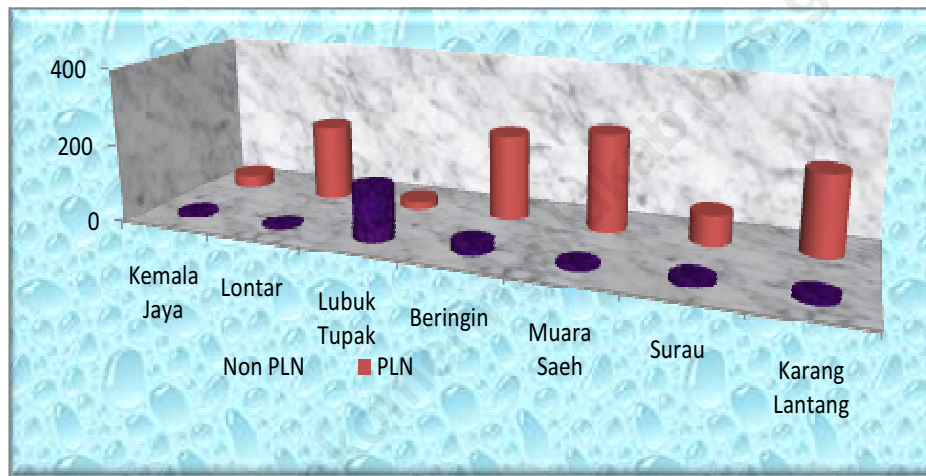
6.2. LISTRIK

Sebagian besar kebutuhan listrik di Kecamatan Muara Jaya sudah dapat

dipenuhi oleh PT. Perusahaan Listrik Negara (PLN). Sementara sebagian lagi non PLN (menggunakan petromak, pelita, dsb).

Sampai dengan tahun 2010, telah terdapat 1.024 rumah tangga di Kecamatan Muara Jaya yang menggunakan listrik PLN dan ada 204 rumah tangga menggunakan listrik non PLN.

Gambar 15: Jumlah Rumah Tangga Pemakai Listrik di Kecamatan Muara Jaya, 2010



Tabel 6.1 Jumlah Perusahaan Industri Kecil dan Rumah Tangga Menurut desa di Kecamatan Muara Jaya Tahun 2010

D e s a	Industri Kecil		Industri Rumah Tangga	
	Usaha	Tenaga kerja	Usaha	Tenaga kerja
(1)	(2)	(3)	(4)	(5)
1. Kemala Jaya	-	-	-	-
2. Lontar	-	-	-	-
3. Lubuk Tupak	-	-	-	-
4. Beringin	-	-	-	-
5. Muara Saeh	-	-	-	-
6. Surau	-	-	-	-
7. Karang Lantang	-	-	-	-
J u m l a h	-	-	-	-

Sumber: Kantor Camat Muara Jaya

Tabel 6.2. Jumlah Rumah Tangga yang Menggunakan Listrik PLN dan Listrik Non PLN menurut Desa dalam Kecamatan Muara Jaya Tahun 2010

D e s a	Rumah tangga Pemakai Listrik :	
	PLN	Listrik Non PLN
(1)	(2)	(3)
1. Kemala Jaya	38	7
2. Lontar	200	3
3. Lubuk Tupak	20	137
4. Beringin	225	27
5. Muara Saeh	253	5
6. Surau	78	12
7. Karang Lantang	210	13
Jumlah	1 024	204

Sumber: Kantor Camat Muara Jaya

Tabel 6.3. Jumlah Reparasi Kendaraan Mobil, Sepeda Motor dan Sepeda menurut Desa Dalam Kecamatan Muara Jaya Tahun 2010


Desa	Usaha Reparasi		
	Mobil	Sepeda Motor	Sepeda
(1)	(2)	(3)	(4)
1. Kemala Jaya	-	-	-
2. Lontar	-	-	-
3. Lubuk Tupak	-	-	-
4. Beringin	-	1	-
5. Muara Saeh	-	-	-
6. Surau	-	1	-
7. Karang Lintang	-	1	-
Jumlah	-	3	-

Sumber: Kantor Camat Muara Jaya

Tabel 6.4. Jumlah Usaha Salon Kecantikan, Tukang Cukur, Tukang Jahit dan Tukang Cukur menurut Desa Dalam Kecamatan Muara Jaya Tahun 2010

D e s a	Jenis Usaha			
	Salon Kecantikan	Tukang Cukur	Tukang Jahit	Tukang Photo
(1)	(2)	(3)	(4)	(5)
1. Kemala Jaya	-	-	-	-
2. Lontar	-	-	-	-
3. Lubuk Tupak	-	-	-	-
4. Beringin	-	-	1	1
5. Muara Saeh	-	-	-	-
6. Surau	-	-	-	-
7. Karang Lantang	-	-	1	1
Jumlah	-	-	2	2

Sumber: Kantor Camat Muara Jaya



PERDAGANGAN

TRADE



<http://www.ogankomeringkab.bps.go.id>

BAB 7 : PERDAGANGAN

Sektor perdagangan di Kecamatan Muara Jaya pada tahun 2010 belum memperlihatkan kemajuan. Di Kecamatan Muara Jaya belum terdapat pasar permanen maupun pasar kalangan. Hal ini disebabkan Karena Kecamatan Muara Jaya baru terbentuk tahun 2008. Jadi, masyarakat di Kecamatan Muara Jaya jikalau ingin berbelanja harus pergi ke pasar kalangan yang ada di Kecamatan Pengandonan atau ke pasar yang ada di Baturaja.

Kecamatan Muara Jaya tidak mempunyai lembaga keuangan, padahal

kehadiran lembaga keuangan di suatu daerah, baik dalam bentuk lembaga keuangan bank maupun lembaga keuangan bukan bank (KUD dan koperasi non-KUD) diharapkan mampu menjadi mitra yang baik bagi masyarakat dalam menghadapi berbagai kendala usaha, sehingga pada akhirnya diyakini akan lebih mampu memacu peningkatan perekonomian masyarakat dan tentu saja akan berdampak positif pada perkembangan ekonomi daerah.

Tabel 7.1 Jumlah Jenis Lokasi Perdagangan menurut Desa Dalam Kecamatan Muara Jaya Tahun 2010

D e s a	Jenis Lokasi Perdagangan		
	Pasar	Kalangan	Lainnya
(1)	(2)	(3)	(4)
1. Kemala Jaya	-	-	-
2. Lontar	-	-	-
3. Lubuk Tupak	-	-	-
4. Beringin	-	-	-
5. Muara Saeh	-	-	-
6. Surau	-	-	-
7. Karang Lantang	-	-	-
J u m l a h	-	-	-

Sumber: Kantor Camat Muara Jaya

Tabel 7.2 Jumlah Usaha Pedagang Besar, Kecil dan Eceran menurut Desa Dalam Kecamatan Muara Jaya Tahun 2010

D e s a	Jenis Pedagang		
	Besar	Kecil/Eceran Dgn Tempat Tetap	Kecil/Eceran Dgn Tempat Tdk Tetap
(1)	(2)	(3)	(4)
1. Kemala Jaya	-	5	-
2. Lontar	-	6	-
3. Lubuk Tupak	-	6	-
4. Beringin	-	13	-
5. Muara Saeh	-	15	-
6. Surau	-	22	-
7. Karang Lantang	-	11	-
J u m l a h	-	78	-

Sumber: Kantor Camat Muara Jaya

Tabel 7.3. Jumlah Bank, KUD, dan Koperasi non KUD dalam Kecamatan Muara Jaya Tahun 2010


D e s a	Jenis Usaha		
	Bank	KUD	Koperasi Non-KUD
(1)	(2)	(3)	(4)
1. Kemala Jaya	-	-	-
2. Lontar	-	-	-
3. Lubuk Tupak	-	-	-
4. Beringin	-	-	-
5. Muara Saeh	-	-	-
6. Surau	-	-	-
7. Karang Lantang	-	-	-
J u m l a h	-	-	-

Sumber: Kantor Camat Muara Jaya

Tabel 7.4. Jumlah Rumah Makan dan Warung Makan Dalam Kecamatan Muara Jaya Tahun 2010

D e s a	Jumlah Usaha	
	Rumah Makan	Warung Makan
(1)	(2)	(3)
1. Kemala Jaya	-	-
2. Lontar	-	-
3. Lubuk Tupak	-	-
4. Beringin	-	-
5. Muara Saeh	-	-
6. Surau	-	-
7. Karang Lintang	-	-
J u m l a h	-	-

Sumber: Kantor Camat Muara Jaya



**TRANSPORTASI
DAN
KOMUNIKASI**

*TRANSPORTATION
AND
COMMUNICATION*

BAB 8 : TRANSPORTASI DAN KOMUNIKASI

Pada publikasi Muara Jaya Dalam Angka Tahun 2010 ini belum dapat ditampilkan informasi mengenai Transportasi dan Komunikasi karena kurang lengkap data yang ada.

Tetapi untuk menjaga konsistensi publikasi di tahun selanjutnya, maka kami tampilkan tabel-tabel tentang transportasi dan komunikasi pada saat ini.

Tabel 8.1. Panjang jalan dirinci menurut jenis jalan Di Kecamatan Muara Jaya, 2010 (Km)

Desa	Jalan Aspal	Jalan diperkeras	Jalan tanah
(1)	(2)	(3)	(4)
1. Kemala Jaya	-	-	-
2. Lontar	-	-	-
3. Lubuk Tupak	-	-	-
4. Beringin	-	-	-
5. Muara Saeh	-	-	-
6. Surau	-	-	-
7. Karang Lintang	-	-	-
Jumlah	-	-	-

Sumber: Kantor Camat Muara Jaya

Tabel 8.2 Jumlah angkutan Jalan Raya menurut jenis Di Kecamatan Muara Jaya, 2010


D e s a	Truk /Mobil Barang	Mobil Penumpang	Ojek Motor	Kuda Beban
(1)	(2)	(3)	(4)	(5)
1. Kemala Jaya	-	1	-	-
2. Lontar	-	-	-	-
3. Lubuk Tupak	-	-	5	-
4. Beringin	-	-	30	-
5. Muara Saeh	-	2	17	-
6. Surau	-	2	25	6
7. Karang Lintang	-	8	40	-
J u m l a h	-	13	117	6

Sumber: Kantor Camat Muara Jaya

Tabel 8.3. Nama Objek Wisata dan Jenis Wisata menurut Desa di Kecamatan Muara Jaya Tahun 2010

D e s a	Nama Objek Wisata	Jenis Wisata
(1)	(2)	(3)
1. Kemala Jaya	-	-
2. Lontar	-	-
3. Lubuk Tupak	-	-
4. Beringin	-	-
5. Muara Saeh	-	-
6. Surau	-	-
7. Karang Lantang	-	-
J u m l a h	-	-

Sumber: Kantor Camat Muara Jaya



KEUANGAN
DAN
HARGA-HARGA
*FINANCE
AND
PRICES*

<http://www.ogang.com/indonesia/bps.go.id>

BAB 9: KEUANGAN DAN HARGA-HARGA

Seluruh dana bantuan yang diterima oleh Kecamatan Muara Jaya pada tahun 2010 berasal dari pemerintah pusat, pemerintah propinsi dan pemerintah kabupaten, dimana semua desa memperoleh dana bantuan dari pemerintah kabupaten dengan kisaran dana yang cenderung berbeda-beda, yaitu sebesar Rp.25.000.000,-. Sedangkan untuk bantuan dari pemerintah propinsi, semua desa di Kecamatan Muara Jaya mendapat bantuan dari pemerintah Propinsi yang sama

nilainya yaitu sebesar Rp. 20.000.000 masing-masing desa.

Pada tahun 2010, Pendapatan Asli Daerah (PAD) Kecamatan Muara Jaya pemasukannya berupa dari penyewaan kursi dan tenda desa yang disewa oleh masyarakat setempat, walaupun ada beberapa desa yang tidak memiliki Pendapatan Asli Daerah (PAD) karena tidak memungut biaya untuk penyewaan kursi dan tenda tersebut.

Tabel 9.1. Jumlah Anggaran Rutin dan Anggaran Pembangunan di Kecamatan Muara Jaya, Tahun 2010

D e s a	Anggaran Rutin (Rp)	Anggaran Pembangunan (Rp)
(1)	(2)	(3)
1. Kemala Jaya	61 300 000	45 000 000
2. Lontar	65 700 000	40 000 000
3. Lubuk Tupak	63 400 000	25 000 000
4. Beringin	17 000 000	45 000 000
5. Muara Saeh	23 000 000	25 000 000
6. Surau	59 100 000	40 000 000
7. Karang Lantang	23 000 000	25 000 000
J u m l a h	312 500 000	245 000 000

Sumber: Kantor Camat Muara Jaya

Tabel 9.2. Jumlah Dana Bantuan yang Diterima Setiap Desa dalam Kecamatan Muara Jaya, Tahun 2010

D e s a	Pemerintah Pusat/PNPM (Rp)	Pemerintah Propinsi (Rp)	Pemerintah Kabupaten (Rp)	Kecamatan (Rp)
(1)	(2)	(3)	(4)	(5)
1. Kemala Jaya	318 000 000	20 000 000	81 300 000	-
2. Lontar	-	20 000 000	25 000 000	-
3. Lubuk Tupak	-	20 000 000	25 000 000	-
4. Beringin	250 000 000	20 000 000	75 000 000	-
5. Muara Saeh	-	20 000 000	25 000 000	-
6. Surau	147 000 000	20 000 000	25 000 000	-
7. Karang Lintang	-	20 000 000	25 000 000	-
J u m l a h	715 000 000	140 000 000	281 300 000	-

Sumber: Kantor Camat Muara Jaya

Tabel 9.3. Jumlah Pendapatan Asli Desa di Kecamatan Muara Jaya, Tahun 2010

D e s a	Pendapatan Asli Desa (Rp)
(1)	(2)
1. Kemala Jaya	500 000
2. Lontar	2 000 000
3. Lubuk Tupak	-
4. Beringin	4 000 000
5. Muara Saeh	-
6. Surau	2 800 000
7. Karang Lintang	-
J u m l a h	9 300 000

Sumber: Kantor Camat Muara Jaya

DATA

MENCERDASKAN BANGSA



Badan Pusat Statistik

Kabupaten Ogan Komering Ulu

Jl. Kol.Darmo Sugondo No.0202 Baturaja

Telp. (0735) 320259 Fax. (0735) 320259

Website : <http://okukab.bps.go.id>

Email : bps1601@bps.go.id ; bps_oku@yahoo.com