



Kecamatan Serpong Utara Dalam Angka

Serpong Utara District in Figures

2015





Katalog BPS : 1102001.3674.070

Kecamatan Serpong Utara Dalam Angka

Serpong Utara District in Figures

2015



Badan Pusat Statistik Kota Tangerang Selatan

KATALOG

ISSN :

Katalog BPS : 1102001.3674.070

Ukuran Buku : 21 cm x 15 cm

Jumlah Halaman : 117 + x Halaman

Naskah:

Koordinator Statistik Kecamatan Serpong Utara

Gambar Kulit:

Seksi Neraca Wilayah dan Analisis Statistik

Diterbitkan oleh:


Badan Pusat Statistik Kota Tangerang Selatan

"Boleh dikutip dengan menyebut sumbernya"

Keterangan Gambar Kulit :

- Peta Tematik Kecamatan Serpong Utara

Peta Wilayah Kecamatan Serpong Utara





KATA PENGANTAR

Alhamdulillah, Puji syukur kita Panjatkan kehadirat Allah SWT atas terbitnya publikasi "**Serpong Utara Dalam Angka Tahun 2014**". Sebagai wujud dari tekad Badan Pusat Statistik dalam menampilkan statistik hingga wilayah terkecil (*small area statistics*), Publikasi ini mencoba untuk menampilkan berbagai informasi mengenai Kecamatan Serpong Utara selama tahun 2013. Untuk itu diharapkan Publikasi ini dapat menjadi sumber informasi yang bermanfaat, terutama dalam kaitannya dengan proses pembangunan di Kecamatan Serpong Utara.

Informasi yang ditampilkan dalam publikasi ini diantaranya meliputi keadaan geografi, pemerintahan, penduduk, masalah sosial, pertanian, industri dan perdagangan, serta perhubungan dan komunikasi. Kami sepenuhnya menyadari bahwa publikasi ini masih jauh dari sempurna, untuk itu saran dan kritik yang bersifat konstruktif kami harapkan demi penyempurnaan publikasi sejenis pada masa yang akan datang.

Penghargaan dan ucapan terima kasih disampaikan kepada semua pihak yang telah membantu hingga terbitnya publikasi ini. Akhir kata, semoga publikasi ini dapat bermanfaat bagi kita semua

Serpong Utara, September 2014

Koordinator Statistik Kecamatan
Serpong Utara

Deddy Kusumah

NIP. 19591009 198002 1 001



SAMBUTAN Camat Serpong Utara

Puji syukur Alhamdulillah kami panjatkan ke hadirat Allah SWT yang telah memberikan rahmat dan kemudahan dalam pembuatan Publikasi buku ***“Serpong Utara Dalam Angka Tahun 2014”***.

Data statistik secara umum yang terpapar dalam buku ini yang meliputi berbagai aspek seperti kondisi geografis, pemerintahan, sosial, industri, serta aspek kecil lainnya yang tercantum di dalam publikasi ini semoga bisa menjadi bahan dasar riset dan pengembangan wilayah serta tujuan strategis lainnya untuk kemaslahatan bersama. Semoga buku ini bisa memberi manfaat bagi kita semua.

Serpong Utara, September 2014
camat Serpong Utara

ttd

Drs. H. Andi D. Patabai, AP, M.Si
NIP. 197510251994121001

DAFTAR ISI

Kata Pengantar	v
Sambutan Camat Serpong Utara	vii
Daftar Isi	ix
BAB I Kondisi Geografis	1
BAB II Pemerintahan.....	11
BAB III Penduduk dan Tenaga Kerja	25
BAB IV Sosial	35
BAB V Pertanian.....	85
BAB VI Industri dan Perdagangan	93
BAB VII Perhubungan dan Komunikasi	105



BAB I

KONDISI GEOGRAFIS

Geographical Conditions



Tabel 1.1 Potensi Fisik Dasar Kecamatan Serpong Utara, 2013*Table Base Physical Potency of Serpong Utara District, 2013*

Potensi Fisik Dasar <i>Base Physical Potency</i>	Keterangan <i>Annotation</i>
(1)	(2)
1. Letak Geografis <i>Geographical position</i>	Dibagian selatan Kota Tangerang Selatan <i>On the south part of South Tangerang Municipality</i>
2. Luas Wilayah <i>Region Area</i>	17,84 km ²
3. Batas-batas <i>Border</i>	
- Sebelah Utara <i>on the North</i>	Kota Tangerang <i>Tangerang Municipality</i>
- Sebelah Timur <i>on the East</i>	Kecamatan Pondok Aren <i>Pondok Aren district</i>
- Sebelah Selatan <i>on the South</i>	Kecamatan Serpong <i>Serpong District</i>
- Sebelah Barat <i>on the West</i>	Kabupaten Tangerang <i>TangerangRegency</i>
4. Wilayah Pemerintahan	
- Kelurahan/ <i>Special</i> <i>Village</i>	7 Kelurahan <i>7 Special Village</i>

Sumber : BPS Kota Tangerang Selatan

Source : *BPS-Statistic of Tangerang Selatan Municipality*

Tabel 1.2 Luas Wilayah menurut Kelurahan, 2013

Table Region Area by Special Village, 2013

No.	Kelurahan <i>Special Village</i>	Luas Wilayah <i>Region Area</i> (Km ²)	Persentase <i>Percentage (%)</i>
(1)	(2)	(3)	(4)
1	Lengkong Karya	2,10	11,77
2	Jelupang	1,26	7,06
3	Pondok Jagung	2,09	11,72
4	Pondok Jagung Timur	2,25	12,61
5	Pakulonan	2,79	15,64
6	Paku Alam	2,81	15,75
7	Paku Jaya	4,54	25,45
Kecamatan Serpong Utara		17,84	100

Sumber : BPS Kota Tangerang Selatan

Source : *BPS-Statistic of Tangerang Selatan Municipality*

Tabel 1.3 Luas Wilayah menurut Penggunaan di Kecamatan Serpong Utara, 2013
Table Luas Wilayah menurut Penggunaan di Kecamatan Serpong Utara, 2013
Region Area by Used in Serpong Utara District, 2013

No.	Kelurahan <i>Special Village</i>	Luas Lahan <i>Area (Ha)</i>		Jumlah <i>Total</i>
		Sawah	Darat	
(1)	(2)	(3)	(4)	(5)
1	Lengkong Karya	6	214	210
2	Jelupang	-	126	126
3	Pondok Jagung	-	209	209
4	Pondok Jagung Timur	4	221	225
5	Pakulonan	-	279	279
6	Paku Alam	-	281	281
7	Paku Jaya	-	454	454
Kecamatan Serpong Utara		10	1 774	1 784

Sumber : BPS Kota Tangerang Selatan

Source : BPS-Statistic of Tangerang Selatan Municipalit

Tabel 1.4 **Persentase Kelurahan menurut Topografi di Kecamatan Serpong Utara, 2013**

Percentage Special Village by Topography in Serpong Utara District, 2013

No.	Kelurahan <i>Special Village</i>	Pantai <i>Beach</i>	Bukan Pantai <i>Not Beach</i>		
			Lembah <i>Valley</i>	Lereng <i>Slope</i>	Dataran <i>Flat</i>
(1)	(2)	(3)	(4)	(5)	(6)
1	Lengkong Karya	-	-	-	100
2	Jelupang	-	-	-	100
3	Pondok Jagung	-	-	-	100
4	Pondok Jagung Timur	-	-	-	100
5	Pakulonan	-	-	-	100
6	Paku Alam	-	-	-	100
7	Paku Jaya	-	-	-	100
Kecamatan Serpong Utara					100

Sumber : Kantor Kecamatan Serpong Utara

Source : *Serpong Utara District Office*

Tabel 1.5 Kelurahan menurut Ketinggian di Kecamatan Serpong Utara, 2013
Table Special Village by Altitude Place in Serpong Utara District, 2013

No.	Kelurahan <i>Special Village</i>	Ketinggian Tempat <i>Altitude</i>	
		Meter dpl <i>above the sea level (m)</i>	Kategori *) <i>Category</i>
(1)	(2)	(3)	(4)
1	Lengkong Karya	35	dpl
2	Jelupang	31	dpl
3	Pondok Jagung	30	dpl
4	Pondok Jagung Timur	28	dpl
5	Pakulonan	29	dpl
6	Paku Alam	22	dpl
7	Paku Jaya	25	dpl

Sumber : BPP Kecamatan Serpong Utara

Source : BPP Serpong Utara District

*) Ket: dpl : di atas permukaan laut

Tabel 1.6 **Persentase Kelurahan menurut Topografi di Kecamatan Serpong Utara, 2013**
Table **Persentase Special Village by Topography in Serpong Utara District, 2013**

No.	Kelurahan <i>Special Village</i>	Topografi <i>Topography (%)</i>	
		Datar <i>Flat Area</i>	Berbukit <i>Hilly Area</i>
(1)	(2)	(3)	(4)
1	Lengkong Karya	100	-
2	Jelupang	100	-
3	Pondok Jagung	100	-
4	Pondok Jagung Timur	100	-
5	Pakulonan	100	-
6	Paku Alam	100	-
7	Paku Jaya	100	-

Sumber : Kantor Kecamatan Serpong Utara
Source : *Serpong Utara District Office*

Tabel 1.7 Jarak Antar Kantor Kelurahan di Kecamatan Serpong Utara , 2013

Distance Among Special Village Office in Serpong Utara District, 2013

	Kota	Kecamatan	Lengkong karya	Jelupang	Pondok Jagung	Pondok Jagung Timur	Pakulonon	Paku Alam	Paku Jaya
Kota		10,00	8,00	9,00.	10,00	10,00.	11,00	12,00.	13,00
Kecamatan	10,00		2,00	1,00	3,00	4,00	4,00	5,00	5,00
Lengkong Karya	8,00	2,00		1,00	3,00	3,00	4,00	5,00	5,00
Jelupang	9,00	1,00	1,00		2,00	3,00	4,00	5,00	5,00
Pondok Jagung	10,00.	3,00	3,00	2,00		3,00	2,00	3,00	4,00
Pondok Jagung Timur	10,00	4,00	3,00	3,00	3,00		3,00	3,00	3,00
Pakulonon	11,00	4,00	4,00	4,00	2,00	3,00		2,00	3,00
Paku alam	12,00.	5,00	5,00	5,00	3,00	3,00	2,00		1,00
Paku Jaya	13,00	5,00	5,00	5,00	4,00	3,00	3,00	1,00	

Sumber : Kantor Kecamatan Serpong Utara

Source : Serpong Utara District Office

Tabel 1.8 **Jarak Kantor Kelurahan ke Kantor Kecamatan yang Membawahi , 2013**
Table *Distance Between Special Village to District Office 2013*

No.	Kelurahan <i>Special Village</i>	Jarak ke Kantor Kecamatan <i>Distance to District Office</i>		
		< 5 Km	5 – 10 Km	> 10 Km
(1)	(2)	(3)	(4)	(5)
1	Lengkong Karya	√	-	-
2	Jelupang	√	-	-
3	Pondok Jagung	√	-	-
4	Pondok Jagung Timur	√	-	-
5	Pakulonan	√	-	-
6	Paku Alam	√	-	-
7	Paku Jaya	√	-	-
Kecamatan Serpong Utara		7	-	-

Sumber : Kantor Kecamatan Serpong Utara
Source : *Serpong Utara District Office*



BAB II

PEMERINTAHAN

Government



Tabel 2.1 Status Pemerintahan dan Klasifikasi Kelurahan di Kecamatan Serpong Utara, 2013
Government Status and Special Village Classification in Serpong Utara District, 2013

No.	Kelurahan <i>Special Village</i>	Status Pemerintahan <i>Government Status</i>	Klasifikasi <i>Classification</i>	
			Perkotaan <i>Urban</i>	Kelurahan <i>Rural</i>
(1)	(2)	(3)	(4)	(5)
1	Lengkong Karya	Kelurahan	√	–
2	Jelupang	Kelurahan	√	–
3	Pondok Jagung	Kelurahan	√	–
4	Pondok Jagung Timur	Kelurahan	√	–
5	Pakulonan	Kelurahan	√	–
6	Paku Alam	Kelurahan	√	–
7	Paku Jaya	Kelurahan	√	–

Sumber : Kantor Kecamatan Serpong Utara

Source : *Serpong Utara District Office*

Tabel 2.2 Keadaan Gedung Kantor Kelurahan menurut Standar Gedung dan Kepemilikan, 2013

Number of Special Village Building by Building Standard and Ownership Status, 2013

No.	Kelurahan <i>Special Village</i>	Standar <i>Standard</i>		Status Kepemilikan <i>Ownership Status</i>		
		Ya <i>Yes</i>	Tidak <i>No</i>	Pemerintah <i>Government</i>	Pinjam, Sewa, Kontrak <i>Rental</i>	Swada ya <i>Society Indept</i>
(1)	(2)	(3)	(4)	(5)	(6)	(7)
1	Lengkong Karya	√	-	√	-	-
2	Jelupang	√	-	√	-	-
3	Pondok Jagung	√	-	√	-	-
4	Pondok Jagung Timur	√	-	√	-	-
5	Pakulonan	√	-	√	-	-
6	Paku Alam	√	-	√	-	-
7	Paku Jaya	√	-	√	-	-

Sumber : Kantor Kecamatan Serpong Utara
 Source : *Serpong Utara District Office*

Tabel 2.3 Jumlah Aparat Kelurahan yang Bekerja di Kantor Kelurahan , 2013
Number of Employee who Work in Special Village Office, 2013

No.	Kelurahan <i>Special Village</i>	Status		Jumlah <i>Total</i>
		<i>Status</i>		
		PNS <i>Permanent</i>	Non PNS/Not <i>Permanent</i>	
(1)	(2)	(3)	(4)	(5)
1	Lengkong Karya	1	15	16
2	Jelupang	1	15	16
3	Pondok Jagung	1	15	16
4	Pondok Jagung Timur	1	15	16
5	Pakulonan	2	14	16
6	Paku Alam	1	15	16
7	Paku Jaya	2	16	18
Kecamatan Serpong Utara		9	105	114

Sumber : Kantor Kecamatan Serpong Utara
 Source : *Serpong Utara District Office*

Tabel 2.4 Jumlah Pos Polisi, Anggota Linmas, dan Pos Kamling di Kecamatan Serpong Utara, 2013

Number of Civil Defense Members, Police Post, and PosKamling in Serpong Utara District, 2013

No.	Kelurahan <i>Special Village</i>	Pos Polisi <i>Police Post</i>	Anggota Linmas <i>Civ.def.members</i>	Pos Kamling
(1)	(2)	(3)	(4)	(5)
1	Lengkong Karya	1	18	NA NA
2	Jelupang	1	12	
3	Pondok Jagung	-	11	NA
4	Pondok Jagung Timur	1	11	NA
5	Pakulonan	-	11	NA
6	Paku Alam	-	11	NA
7	Paku Jaya	1	12	NA
Kecamatan Serpong Utara		4	86	NA

Sumber : Kantor Kecamatan Serpong Utara

Source : *Serpong Utara District Office*

Tabel 2.5 Kelurahan menurut Fasilitasnya di Kecamatan Serpong Utara, 2013
Table Number of Employee who Work in Special Village Office, 2013

No.	Kelurahan <i>Special Village</i>	Kantor Kelurahan <i>Special Village Office</i>		Aula kantor <i>Special Village Hall</i>	
		Ada Yes	Tidak No	Ada Yes	Tidak No
(1)	(2)	(3)	(4)	(5)	(6)
1	Lengkong Karya	√	–	√	–
2	Jelupang	√	–	√	–
3	Pondok Jagung	√	–	√	–
4	Pondok Jagung Timur	√	–	√	–
5	Pakulonan	√	–	√	–
6	Paku Alam	√	–	√	–
7	Paku Jaya	√	–	√	–

Sumber : Kantor Kecamatan Serpong Utara

Source : *Serpong Utara District Office*

Tabel 2.6 Jumlah RT/RW dan Nama Satuan Lingkungan Setempat (SLS) menurut Kelurahan di Kecamatan Serpong Utara, 2013

Number of RT/RW and Name Unit Local Area by Special Village in Serpong Utara District, 2013

No.	Kelurahan <i>Special Village</i>	Jumlah <i>Total</i>		Nama <i>Name SLS</i>
		Rukun Tetangga (RT)	Rukun Warga (RW)	
(1)	(2)	(3)	(4)	(5)
1	Lengkong Karya	30	11	RT
2	Jelupang	75	13	RT
3	Pondok Jagung	62	18	RT
4	Pondok Jagung Timur	63	15	RT
5	Pakulonon	34	9	RT
6	Paku Alam	52	12	RT
7	Paku Jaya	121	23	RT
Kecamatan Serpong Utara		437	101	-

Sumber : Kantor Kecamatan Serpong Utara

Source : *Serpong Utara District Office*

Tabel 2.7 Nama Kepala Kelurahan dan Alamat Kantor Kelurahan di Kecamatan Serpong Utara, 2013

The Name of Head Special Village and Address Special Village Office in Serpong Utara District, 2013

No.	Kelurahan <i>Special Village</i>	Nama Kepala Kelurahan <i>Head of Special Village</i>	Alamat Kantor <i>Address of Special Village Office</i>
(1)	(2)	(3)	(4)
1	Lengkong Karya	H M Nasir	Jl Lenkong Karya
2	Jelupang	Dahlan, S.Sos	Jl Griya Asri
3	Pondok Jagung	H.OO.Madiah	Jl Ry Serpong
4	Pondok Jagung Timur	H Djasan	Jl.Mutiara
5	Pakulonan	Suryadi, SE	Jl Ry Serpong
6	Paku Alam	H Sulaeman	Jl Grya Hijau
7	Paku Jaya	Mahadi Marhali	Jl Bayangkara I

Sumber : Kantor Kecamatan Serpong Utara
 Source : *Serpong Utara District Office*

Tabel 2.8 Jumlah Aparat Pemerintahan Kecamatan menurut Status dan Jenis Kelamin di Kecamatan Serpong Utara 2013
Table Number of Employee who Work in Serpong Utara District by Status and Sex, 2013

Status Pegawai <i>Employee Status</i>	Laki-laki <i>Man</i>	Perempuan <i>Woman</i>	Jumlah <i>Total</i>
(1)	(2)	(3)	(4)
P N S D	17	4	21
T K K	-	-	-
TKS	39	8	47
Jumlah	56	12	68

Sumber : Kantor Kecamatan Serpong Utara

Source : Ciputa District Office

Keterangan : PNS = Pegawai Negeri Sipil

TKS = Tenaga Kerja Sukarela

Tabel 2.9 Jumlah Aparat Kecamatan menurut Tingkat Pendidikan di Kecamatan Serpong Utara, 2013
Number of Employee who Work in Serpong Utara District by Education, 2013

Tingkat Pendidikan <i>Level of Education</i>	Laki-laki <i>Man</i>	Perempuan <i>Woman</i>	Jumlah <i>Total</i>
(1)	(2)	(3)	(4)
SD dan Sederajat	1	-	1
SLTP dan Sederajat	1	-	1
SMU dan Sederajat	12	4	16
Akademi	-	-	-
Perguruan Tinggi	42	8	50
Jumlah	56	12	68

Sumber : Kantor Kecamatan Serpong Utara
 Source : Serpong Utara District Office

Tabel 2.10 Jumlah PNS di Kecamatan Serpong Utara menurut
Tingkat Golongan, 2013

Number of PNS in Serpong Utara District by Rank, 2013

Golongan <i>Rank</i>	Laki-laki <i>Man</i>	Perempuan <i>Woman</i>	Jumlah <i>Total</i>
(1)	(2)	(3)	(4)
Gol IV	1	-	1
Gol III	12	3	15
Gol II	4	1	5
Gol I	-	-	-
Jumlah	17	4	21

Sumber : Kantor Kecamatan Serpong Utara

Source : *Serpong Utara District Offi*

Tabel 2.11 Jumlah PNS di Kecamatan Serpong Utara menurut Kelompok Umur, 2013
Number of PNS in Serpong Utara District by Age Group, 2013

Kelompok Umur (Tahun) <i>Age Group (years)</i>	Laki-laki <i>Man</i>	Perempuan <i>Woman</i>	Jumlah <i>Total</i>
(1)	(2)	(3)	(4)
< 20	-	-	-
20 – 24	-	-	-
25 – 29	1	-	1
30 – 34	-	-	-
35 – 39	2	1	3
40 – 44	8	3	11
45 – 49	3	-	3
50 – 54	3	-	3
55 +	-	-	-
Jumlah	17	4	21

Sumber : Kantor Kecamatan Serpong Utara

Source : *Serpong Utara District Office*

Tabel 2.12 Jumlah PNS di Kecamatan Serpong Utara menurut Masa Kerja, 2013

Table

Number of PNSD in Serpong Utara District by Working Periode, 2013

Masa Kerja (Tahun) <i>Working Periode</i> (years)	Laki-laki <i>Man</i>	Perempuan <i>Woman</i>	Jumlah <i>Total</i>
(1)	(2)	(3)	(4)
≤ 4	-	-	-
5 – 9	1	1	2
10 – 14	11	2	13
15 – 19	2	1	3
20 – 24	3	-	3
25 – 29	-	-	-
30 – 34	-	-	-
35 – 39	-	-	-
40 +	-	-	-
Jumlah	17	4	21

Sumber : Kantor Kecamatan Serpong Utara

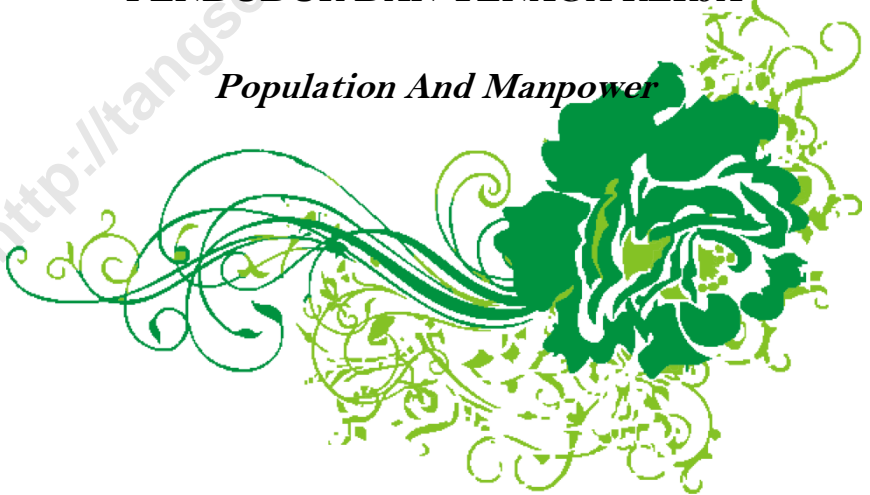
Source : *Serpong Utara District Office*



BAB III

PENDUDUK DAN TENAGA KERJA

Population And Manpower



Tabel 3.1 Jumlah Penduduk dan Rasio Jenis Kelamin di Kecamatan Serpong Utara, 2013
Population and Sex Ratio in Serpong Utara District, 2013

No.	Kelurahan <i>Special Village</i>	Penduduk/ <i>Population</i>			Rasio Jenis Kelamin <i>Sex ratio</i>
		Laki-laki <i>Man</i>	Perempuan <i>Woman</i>	Jumlah <i>Total</i>	
(1)	(2)	(3)	(4)	(5)	(6)
1	Lengkong Karya	4 233	4 207	8 440	100,62
2	Jelupang	16 065	16 629	32 694	96,61
3	Pondok Jagung	11 555	11 820	23 375	97,76
4	Pondok Jagung Timur	11 404	11 562	22 966	98,63
5	Pakulonan	7 770	7 317	15 087	106,19
6	Paku Alam	8 505	8 679	17 184	98,00
7	Paku Jaya	14 432	14 316	28 748	100,81
Kecamatan Serpong Utara		73 964	74 530	148 494	99,24

Sumber : Proyeksi Penduduk BPS Kota Tangerang Selatan
 Source : *BPS-Statistic of Tangerang Selatan Municipality*

**Tabel 3.2 Luas Wilayah dan Rata-rata Penduduk per Km² di
Table Kecamatan Serpong Utara, 2013**

*Region Area and Average Population per Km² in Serpong
Utara District, 2013*

No.	Kelurahan <i>Special Village</i>	Luas Wilayah <i>Region Area</i> km ²	Rata-rata Penduduk per Km ² / <i>Average</i> <i>Population per Km²</i>
(1)	(2)	(3)	(4)
1	Lengkong Karya	2,10	4 090
2	Jelupang	1,26	25 958
3	Pondok Jagung	2,09	11 180
4	Pondok Jagung Timur	2,25	10 208
5	Pakulonan	2,79	5 407
6	Paku Alam	2,81	6 332
7	Paku Jaya	4,54	6 153
Kecamatan Serpong Utara		17,84	8 324

Sumber : Proyeksi Penduduk BPS Kota Tangerang Selatan

Source : *BPS-Statistic of Tangerang Selatan Municipality*

Tabel 3.3 Jumlah Rumahtangga dan Rata-rata Penduduk per Rumahtangga di Kecamatan Serpong Utara, 2013
Number of Household and Population Average per Household in Serpong Utara District, 2013

No.	Kelurahan <i>Special Village</i>	Rumahtangga <i>Household</i>	Rata-rata Penduduk per Rumahtangga/ <i>Average Population per Household</i>
(1)	(2)	(3)	(4)
1	Lengkong Karya	2 275	4,62
2	Jelupang	8 531	4,41
3	Pondok Jagung	6 506	4,52
4	Pondok Jagung Timur	5 977	3,71
5	Pakulonan	4 609	2,83
6	Paku Alam	5 346	3,03
7	Paku Jaya	7 140	3,39
Kecamatan Serpong Utara		40 383	3,81

Sumber : Proyeksi Penduduk BPS Kota Tangerang Selatan
Source : BPS-Statistic of Tangerang Selatan Municipality

Tabel 3.4 Perbandingan Jumlah Penduduk dan Luas Wilayah di Kecamatan Serpong Utara, 2013

The Comparison of Population and Area in Serpong Utara District, 2013

No.	Kelurahan <i>Special Village</i>	Penduduk/ <i>Population</i>		Luas Wilayah/ <i>Region Area</i>	
		Jumlah	%	Km ²	%
(1)	(2)	(3)	(4)	(5)	(6)
1	Lengkong Karya	8 440	5,68	2,10	11,77
2	Jelupang	32 694	22,02	1,26	7,06
3	Pondok Jagung	23 375	15,74	2,09	11,72
4	Pondok Jagung Timur	22 966	15,46	2,25	12,61
5	Pakulonan	15 087	10,16	2,79	15,64
6	Paku Alam	17 184	11,58	2,81	15,75
7	Paku Jaya	28 748	19,36	4,54	25,45
Kecamatan Serpong Utara		148 494	100	17,84	100

Sumber : Proyeksi Penduduk BPS Kota Tangerang Selatan

Source : *BPS-Statistic of Tangerang Selatan Municipality*

Tabel 3.5 Penduduk menurut Kelompok Umur di Kecamatan Serpong Utara, 2013
Male Population by Age Group in Serpong Utara District 2013

No.	Kelurahan <i>Special Village</i>	Kelompok Umur / <i>Age Group</i>				
		0 - 4	5 - 9	10 - 14	15 - 19	20 - 24
(1)	(2)	(3)	(4)	(5)	(6)	(7)
1	Lengkong Karya	900	626	594	805	886
2	Jelupang	3 106	2 848	2 604	2 593	2 454
3	Pondok Jagung	2 310	1 913	1 580	1 755	2 421
4	Pondok Jagung Timur	2 978	2 158	1 516	1 354	1 466
5	Pakulonan	1 547	1 082	912	1 109	2 011
6	Paku Alam	1 703	1 171	1 121	1 391	2 122
7	Paku Jaya	3 299	2 688	2 171	2 226	2 197
Kecamatan Serpong Utara		15 843	13 270	10 431	11 385	14 066

Sumber : Proyeksi Penduduk BPS Kota Tangerang Selatan

Source : *BPS-Statistic of Tangerang Selatan Municipality*

Tabel / Table 3.5

Lanjutan Tabel
Continued Table

No.	Kelurahan <i>Special Village</i>	Kelompok Umur / <i>Age Group</i>				
		25 - 29	30 - 34	35 - 39	40 - 44	45 - 49
(1)	(2)	(8)	(9)	(10)	(11)	(12)
1	Lengkong Karya	883	883	681	560	511
2	Jelupang	2 903	3 417	3 524	3 076	2 158
3	Pondok Jagung	2 527	2 483	2 399	2 080	1 282
4	Pondok Jagung Timur	2 097	2 915	2 739	2 045	1 123
5	Pakulonan	2 213	1 730	1 339	1 042	700
6	Paku Alam	2 263	1 997	1 589	1186	1 008
7	Paku Jaya	2 511	3 125	3 003	2601	1 757
Kecamatan Serpong Utara		15 567	16 550	15 274	12 590	8 539

Sumber : Proyeksi Penduduk BPS Kota Tangerang Selatan

Source : *BPS-Statistic of Tangerang Selatan Municipality*

Tabel / Table 3.5
Lanjutan Tabel
Continued Table

No.	Kelurahan <i>Special Village e</i>	Kelompok Umur / <i>Age Group</i>			
		50 - 54	55 - 59	60 - 64	65 +
(1)	(2)	(13)	(14)	(15)	(16)
1	Lengkong Karya	383	270	160	230
2	Jelupang	1 256	877	531	911
3	Pondok Jagung	820	620	385	672
4	Pondok Jagung Timur	674	496	286	566
5	Pakulonan	525	361	161	266
6	Paku Alam	731	465	189	331
7	Paku Jaya	1 121	718	389	585
Kecamatan Serpong Utara		5 510	3 807	2 101	3 561
Sumber : Proyeksi Penduduk BPS Kota Tangerang Selatan					
Source : BPS-Statistic of Tangerang Selatan Municipality					

Tabel 3.6 Penduduk menurut Kelompok Umur dan Jenis Kelamin di Kecamatan Serpong Utara, 2013
Population by Age Group and Sex in Serpong Utara District, 2013

No.	Kelompok Umur <i>Age Group</i>	Jenis Kelamin / Sex		
		Laki-laki/ <i>Man</i>	Perempuan/ <i>Woman</i>	Jumlah/ <i>Total</i>
(1)	(2)	(3)	(4)	(5)
1.	0 – 4	8 075	7 768	15 843
2.	5 – 9	6 833	6 437	13 270
3.	10 – 14	5 324	5 107	10 431
4.	15 – 19	5 153	6 232	11 385
5.	20 – 24	6 500	7 566	14 066
6.	25 – 29	7 483	8 084	15 567
7.	30 – 34	8 089	8 461	16550
8.	35 – 39	7 587	7 687	15 274
9.	40 – 44	6 643	5 947	12 590
10.	45 – 49	4 514	4 025	8 539
11.	50 – 54	3 008	2 502	5 510
12.	55 – 59	2 077	1 730	3 807
13.	60 – 64	1 118	983	2 101
14.	65+	1 560	2 001	3 561
Kecamatan Serpong Utara		73 964	74 530	148 494

Sumber : Proyeksi Penduduk BPS Kota Tangerang Selatan

Source : *BPS-Statistic of Tangerang Selatan Municipality*



BAB IV

SOSIAL

Social



Tabel 4.1.1 Banyaknya Sekolah, Murid, dan Guru TK di Kecamatan Serpong Utara, 2013

Number of Schools, Pupils, and Teachers of Kindergarten School in Serpong Utara District, 2013

No	Keluarahan <i>Special Village</i>	Sekolah <i>Schools</i>		Murid <i>Pupils</i>		Guru <i>Teachers</i>	
		Negeri <i>Public</i>	Swasta <i>Private</i>	Negeri <i>Public</i>	Swasta <i>Private</i>	Negeri <i>Public</i>	Swasta <i>Private</i>
(1)	(2)	(3)	(4)	(5)	(6)	(7)	(8)
1	Lengkong Karya	-	-	-	-	-	-
2	Jelupang	-	14	-	823	-	97
3	Pondok Jagung	-	6	-	271	2	27
4	Pondok Jagung Timur	-	12	-	560	1	46
5	Pakulonan	-	2	-	290	1	30
6	Paku Alam	-	1	-	60	-	6
7	Paku Jaya	-	11	-	422	-	40
Kecamatan Serpong Utara		-	46	-	2 426	4	246

Sumber : UPT Dinas Pendidikan Kecamatan Serpong Utara
 Source : *Education Service of Serpong Utara District*

Tabel 4.1.2 Banyaknya Sekolah, Murid, dan Guru SD di Kecamatan Serpong Utara, 2013
Table Number of Schools, Pupils, and Teachers of Elementary Schools in Serpong Utara District, 2013

No.	Keluarahan <i>Special Village</i>	Sekolah <i>Schools</i>		Murid <i>Pupils</i>		Guru <i>Teachers</i>	
		Negeri <i>Public</i>	Swa sta <i>Priv ate</i>	Negeri <i>Public</i>	Swasta <i>Private</i>	Negeri <i>Public</i>	Swasta <i>Private</i>
(1)	(2)	(3)	(4)	(5)	(6)	(7)	(8)
1	Lengkong Karya	1	2	311	1 230	10	157
2	Jelupang	3	6	1 747	2 362	64	137
3	Pondok Jagung	5	-	2 361	-	99	-
4	Pondok Jagung Timur	1	3	287	463	15	46
5	Pakulonan	3	1	781	761	47	49
6	Paku Alam	2	1	781	93	40	10
7	Paku Jaya	2	-	1 224	-	41	-
Kecamatan Serpong Utara		17	13	7 492	4 909	316	399

Sumber : UPT Dinas Pendidikan Kecamatan Serpong Utara
 Source : *Education Service of Serpong Utara District*

Tabel 4.1.3 Banyaknya Sekolah, Murid, Guru SMP Negeri di Kecamatan Serpong Utara, 2013
Table **Number of Schools, and Pupils of Public Junior High School in Serpong Utara District, 2013**

No	Keluarahan <i>Special Village</i>	Sekolah <i>Schools</i>		Murid <i>Pupils</i>		Guru <i>Teachers</i>	
		Negeri <i>Public</i>	Swasta <i>Private</i>	Negeri <i>Public</i>	Swasta <i>Private</i>	Negeri <i>Public</i>	Swasta <i>Private</i>
(1)	(2)	(3)	(4)	(5)	(6)	(7)	(8)
1	Lengkong Karya	-	-	-	-	-	-
2	Jelupang	-	6	-	1 421	-	NA
3	Pondok Jagung	-	2	-	387	-	NA
4	Pondok Jagung Timur	-	1	-	74	-	NA
5	Pakulonan	-	1	-	69	-	NA
6	Paku Alam	1	1	781	116	39	NA
7	Paku Jaya	1	-	1 063	-	48	-
Kecamatan Serpong Utara		2	11	1 666	2 058	87	-

Sumber : Dinas Pendidikan Kota Tangerang Selatan

Source : Education Service of Tangerang Selatan Municipality

Tabel 4.1.4 Banyaknya Sekolah, Murid, dan Guru SMU di Kecamatan Serpong Utara, 2013

Number of Schools, Pupils, and Teachers of Senior High Schools in Serpong Utara District, 2013

No.	Keluarahan <i>Special Village</i>	Sekolah <i>Schools</i>		Murid <i>Pupils</i>		Guru <i>Teachers</i>	
		Negeri <i>Public</i>	Swa sta <i>Priv ate</i>	Negeri <i>Public</i>	Swasta <i>Private</i>	Negeri <i>Public</i>	Swa sta <i>Priv ate</i>
(1)	(2)	(3)	(4)	(5)	(6)	(7)	(8)
1	Lengkong Karya	-	-	-	-	-	-
2	Jelupang	-	1	-	505	-	NA
3	Pondok Jagung	1	1	779	167	31	23
4	Pondok Jagung Timur	-	-	-	-	-	-
5	Pakulonan	-	1	-	523	-	NA
6	Paku Alam	-	-	-	-	-	-
7	Paku Jaya	-	-	-	-	-	-
Kecamatan Serpong Utara		1	3	779	1 191	31	-

Sumber : Dinas Pendidikan Kota Tangerang Selatan

Source : *Education Service of Tangerang Selatan Municipality*

Tabel 4.1.5 Banyaknya Sekolah, Murid, dan Guru SMK di Kecamatan Serpong Utara, 2013

Number of Schools, Pupils, and Teachers of Vocational School in Serpong Utara District, 2013

No.	Keluarahan <i>Special Village</i>	Sekolah <i>Schools</i>		Murid <i>Pupils</i>		Guru <i>Teachers</i>	
		Negeri <i>Public</i>	Swa sta <i>Private</i>	Negeri <i>Public</i>	Swasta <i>Private</i>	Negeri <i>Public</i>	Swas ta <i>Private</i>
(1)	(2)	(3)	(4)	(5)	(6)	(7)	(8)
1	Lengkong Karya	-	-	-	-	-	-
2	Jelupang	-	-	-	-	-	-
3	Pondok Jagung	-	1	-	1 828	-	99
4	Pondok Jagung Timur	-	-	-	-	-	-
5	Pakulonan	-	1	-	116	-	NA
6	Paku Alam	-	1	-	150	-	NA
7	Paku Jaya	-	-	-	-	-	-
Kecamatan Serpong Utara		2		-	2 194	-	99

Sumber : Dinas Pendidikan Kota Tangerang Selatan

Source : *Education Service of Tangerang Selatan Municipality*

Tabel 4.1.6 Banyaknya Universitas, Mahasiswa, dan Dosen di Kecamatan Serpong Utara, 2013
Number of University, Students, and Lecture in Serpong Utara District, 2013

No.	Keluarahan <i>Special Village</i>	Universitas <i>University</i>		Mahasiswa <i>Student</i>		Dosen <i>Lecture</i>	
		Negeri <i>Public</i>	Swas ta <i>Priva te</i>	Negeri <i>Public</i>	Swa sta <i>Priv ate</i>	Negeri <i>Public</i>	Swas ta <i>Priva te</i>
(1)	(2)	(3)	(4)	(5)	(6)	(7)	(8)
1	Lengkong Karya	-	-	-	-	-	-
2	Jelupang	-	-	-	--	-	-
3	Pondok Jagung	-	-	-	-	-	-
4	Pondok Jagung Timur	-	-	-	-	-	-
5	Pakulonan	-	1	-	NA	-	NA
6	Paku Alam	-	-	-	-	-	-
7	Paku Jaya	-	-	-	-	-	-
Kecamatan Serpong Utara		-	1	-	NA	-	NA

Sumber : Dinas Pendidikan Kota Tangerang Selatan

Source : *Education Service of Tangerang Selatan Municipality*

Tabel 4.2.1 Banyaknya Fasilitas Kesehatan di Kecamatan Serpong Utara, 2013

Number of Health Facility in Serpong Utara District, 2013

No.	Kelurahan <i>Special Village</i>	Rumah Sakit <i>Hospital</i>	Rumah Bersalin <i>Maternal Hospital</i>	Puskesmas <i>Public Health Centre</i>	Pustu <i>Secondary PHC</i>
(1)	(2)	(3)	(4)	(5)	(6)
1	Lengkong Karya	-	-	-	-
2	Jelupang	-	-	-	-
3	Pondok Jagung	1	-	1	-
4	Pondok Jagung Timur	-	-	-	-
5	Pakulonan	1	-	-	-
6	Paku Alam	-	-	1	-
7	Paku Jaya	-	1	-	1
Kecamatan Serpong Utara		2	1	2	1

Sumber : Puskesmas Kecamatan Serpong Utara

Source : *Public Health Centre of Serpong Utara District*

Tabel 4.2.2 Banyaknya Fasilitas Kesehatan Lainnya di Kecamatan Serpong Utara, 2013

Number of The Other Health Facility in Serpong Utara District, 2013

No.	Keluurahan <i>Sub ditRICT</i>	Praktek Dokter <i>Doctor</i>	Praktek Bidan <i>Midwife</i>	Posyandu <i>Integrated Serving Post</i>	Apotek <i>Dispen sary</i>	Toko Obat <i>Drug Store</i>
(1)	(2)	(3)	(4)	(5)	(6)	(7)
1	Lengkong Karya	8	1	4	5	1
2	Jelupang	28	4	11	1	2
3	Pondok Jagung	4	6	9	5	2
4	Pondok Jagung Timur	6	3	16	2	2
5	Pakulonan	2	5	10	2	1
6	Paku Alam	9	8	10	2	3
7	Paku Jaya	11	6	14	8	2
Kecamatan Serpong Utara		68	33	74	25	13

Sumber : Puskesmas Kecamatan Serpong Utara

Source : *Public Health Centre of Serpong Utara District*

Tabel 4.2.3 Banyaknya Tenaga Kesehatan yang Tinggal di Kecamatan Serpong Utara, 2013

Number of Paramedic who Stay in Serpong Utara District, 2013

No.	Keluarahan <i>Special Village</i>	Dokter <i>Doctor</i>	Bidan <i>Midwife</i>	Perawat <i>Nurse</i>	Dukun Bayi <i>Traditional Healer</i>
(1)	(2)	(3)	(4)	(5)	(6)
1	Lengkong Karya	15	1	-	1
2	Jelupang	50	4	-	2
3	Pondok Jagung	30	6	-	1
4	Pondok Jagung Timur	2	3	-	1
5	Pakulonan	12	3	-	0
6	Paku Alam	5	2	-	0
7	Paku Jaya	27	4	-	0
Kecamatan Serpong Utara		141	23	-	5

Sumber : Puskesmas Kecamatan Serpong Utara

Source : *Public Health Centre of Serpong Utara District*

Tabel 4.2.4 Banyaknya Bayi yang Diimunisasi menurut Jenis Imunisasi di Kecamatan Serpong Utara, 2013
Table **Number of Immunized Babies by Kind in Serpong Utara District, 2013**

No.	Keluarahan <i>Special Village</i>	Campak <i>Measles</i>	BCG <i>BCG</i>	Polio/ <i>Polio</i>		Jumlah <i>Total</i>
				III	IV	
(1)	(2)	(3)	(4)	(5)	(6)	(7)
1	Lengkong Karya	-	-	-	-	-
2	Jelupang	-	-	-	-	-
3	Pondok Jagung	-	-	-	-	-
4	Pondok Jagung Timur	-	-	-	-	-
5	Pakulonon	492	441	-	-	933
6	Paku Alam	558	539	-	-	1 097
7	Paku Jaya	572	641	-	-	1 213
Kecamatan Serpong Utara		1 622	1 621	-	-	3 243

Sumber : Puskesmas Kecamatan Serpong Utara

Source : *Public Health Centre of Serpong Utara District*

Tabel/Table 4.2.4

Lanjutan Tabel
Continued Table

No.	Keluarahan <i>Special Village</i>	DPT			Jumlah <i>Total</i>
		<i>Diphtheria Paratyphus Tetanus</i>			
		I	II	III	
(1)	(2)	(8)	(9)	(10)	(11)
1	Lengkong Karya	-	-	-	-
2	Jelupang	-	-	-	-
3	Pondok Jagung	-	-	-	-
4	Pondok Jagung Timur	-	-	-	-
5	Pakulonan	569	-	563	1 132
6	Paku Alam	552	-	551	1 103
7	Paku Jaya	641	-	600	1 241
Kecamatan Serpong Utara		1 762		1 714	3 476

Sumber : Puskesmas Kecamatan Serpong Utara

Source : *Public Health Centre of Serpong Utara District*

Tabel 4.2.5 Banyaknya Kunjungan Pasien di Puskesmas di Kecamatan Serpong Utara, 2013
Table
Number of Patients Visiting Public Health Center in Serpong Utara District, 2013

No.	Bulan Month	Bayar Pay	Jamks	Kader/ Lansai	Luar Gedu ng	ASKES **)	Gratis *)
(1)	(2)	(3)	(4)	(5)	(6)	(7)	(8)
1.	Januari	3 578	352	84	121	183	1 093
2.	Pebruari	2 895	402	57	135	220	1 553
3.	Maret	2 720	1 552	67	144	169	1 255
4.	April	2 914	1 857	30	156	183	998
5.	Mei	3 028	1 857	30	119	178	1 210
6.	Juni	3 001	2 525	50	122	168	1 153
7.	Juli	2 520	2 020	25	98	141	1 197
8.	Agustus	2 433	2 094	40	164	132	1 001
9.	September	2 442	2 118	30	170	165	1 223
10.	Oktober	2 254	2 039	40	120	136	1 057
11.	Nopember	2 729	1 970	50	180	121	1 142
12.	Desember	4 875	1 978	231	54	139	1 118
Kecamatan Serpong Utara		35 389	20 764	734	1 583	1 935	14 000

Sumber : Puskesmas Kecamatan Serpong Utara

Source : *Public Health Centre of Serpong Utara District*

*) Gratis JPS-BK : Jaring Pengaman Sosial Kesehatan/*Social Safety Net for Health*

***) ASKES : Asuransi Kesehatan/*Health Insurance*

Tabel 4.2.6 Jumlah Keadaan Gizi Balita menurut Status dan Kelurahan/Kelurahan di Kecamatan Serpong Utara , 2013
Number Baby Nutrition by Status and Special Village in Serpong Utara District, 2013

No.	Kelurahan <i>Special Village</i>	Sasaran <i>Target</i>	Ditimbang <i>Weighted</i>	Keadaan Gizi <i>Nutrition Situation</i>			
				Baik <i>Good</i>	Buruk <i>Poor</i>	Kurang <i>Pair</i>	Gizi lebih <i>Excellent</i>
(1)	(2)	(3)	(4)	(5)	(6)	(7)	(8)
1	Lengkong Karya	-	-	-	-	-	-
2	Jelupang	-	-	-	-	-	-
3	Pondok Jagung	-	-	-	-	-	-
4	Pondok Jagung Timur	-	-	-	-	-	-
5	Pakulonan	1 583	1 408	1 354	1	47	6
6	Paku Alam	1 918	1 599	1 526	1	63	9
7	Paku Jaya	2 828	2 409	2 342	0	60	7

Sumber : Puskesmas Kecamatan Serpong Utara

Source : *Public Health Centre of Serpong Utara District*

Tabel 4.2.7 Persentase Keadaan Gizi Balita menurut Status dan Kelurahan di Kecamatan Serpong Utara, 2013
Table Number Baby Nutrition by Status and Special Village in Serpong Utara District, 2013

No.	Kelurahan <i>Special Village</i>	Ditimbang <i>Weighed</i>	Keadaan Gizi <i>Nutrition Situation</i>			
			Baik <i>Good</i>	Buruk <i>Poor</i>	Kurang <i>Pair</i>	Gizi lebih <i>Excellent</i>
(1)	(2)	(3)	(4)	(5)	(6)	(7)
1	Lengkong Karya	-	-	-	-	-
2	Jelupang	-	-	-	-	-
3	Pondok Jagung	-	-	-	-	-
4	Pondok Jagung Timur	-	-	-	-	-
5	Pakulonan	1 408	96,16	0,07	3,34	0,43
6	Paku Alam	1 599	95,44	0,06	3,94	0,56
7	Paku Jaya	2 409	97,22	0	2,49	0,29

Sumber : Puskesmas Kecamatan Serpong Utara
 Source : *Public Health Centre of Serpong Utara District*

Tabel 4.2.8 Jumlah Kunjungan Ibu Hamil, Persalinan, dan Bayi Lahir di Puskesmas, 2013

Number of Visiting Pregnant Women, Giving Birth and Born Baby in Public Health Center, 2013

No.	Uraian / Explanation	2013
(1)	(2)	(3)
1.	Kunjungan Ibu Hamil <i>Visiting Pregnant Women</i>	4 055
2.	Persalinan <i>Giving Birth</i>	3 617
	- Normal/ <i>Normal</i>	
	- Dengan Tindakan/ <i>by Cases</i>	
3.	Bayi Lahir <i>Born Baby</i>	3 608
	- Hidup/ <i>Live</i>	3 608
	- Mati/ <i>Death</i>	-

Sumber : Puskesmas Kecamatan Serpong Utara
 Source : *Public Health Centre of Serpong Utara District*

Tabel 4.2.9 Jumlah Tenaga Medis and Non Medis di Puskesmas Serpong Utara, 2013
Table Number of Medical Personnel, and Non Medical Personnel in Public Health Center, 2013

No.	Uraian / Explanation	2013
(1)	(2)	(3)
1.	Tenaga Medis / Medical Personnel	
	- Dokter Spesialis/ <i>Doctor Specialist</i>	-
	- Dokter Umum/ <i>General Physician</i>	10
	- Dokter Gigi/ <i>Dentist</i>	3
	- Perawat/ <i>Nurse</i>	12
	- Bidan/ <i>Midwife</i>	19
	- Tenaga Lain/ <i>Others</i>	5
2.	Tenaga Non Medis / <i>Non Medical Personnel</i>	17
Kecamatan Serpong Utara		66

Sumber : Puskesmas Kecamatan Serpong Utara
 Source : *Public Health Centre of Serpong Utara District*

Tabel 4.2.10 Jumlah Jiwa Penerima Kartu Sehat / Kartu Peserta Jamkesmas di Serpong Utara , 2013
Number of Person whom Jamkesmas Card in Serpong Utara, 2013

No.	Kelurahan <i>Special Village</i>	Penerima Kartu Sehat	
		Jiwa <i>Person</i>	Persentase <i>Percentage</i>
(1)	(2)	(3)	(4)
1	Lengkong Karya	1 257	16,19
2	Jelupang	1 527	19,67
3	Pondok Jagung	1 685	21,71
4	Pondok Jagung Timur	965	12,43
5	Pakulonan	518	6,67
6	Paku Alam	892	11,49
7	Paku Jaya	919	11,84
Kecamatan Serpong Utara		7 763	100,00

Sumber : Puskesmas Kecamatan Serpong Utara

Source : *Public Health Centre of Serpong Utara District*

Tabel 4.2.11 Kelurahan/Kelurahan menurut Saluran Pembuangan Limbah Rumah tangga, 2013
Special Village by Sewage System of Household Waste 2013

No.	Kelurahan <i>Special Village</i>	Lancar <i>Smoothly</i>	Tergenang <i>Stagnant</i>	Tidak Ada <i>None</i>
(1)	(2)	(3)	(4)	(5)
1	Lengkong Karya	V	-	-
2	Jelupang	V	-	-
3	Pondok Jagung	V	-	-
4	Pondok Jagung Timur	V	-	-
5	Pakulonan	V	-	-
6	Paku Alam	V	-	-
7	Paku Jaya	V	-	-

Sumber : Kantor Kelurahan se-Kecamatan Serpong Utara
 Source : *Special Village Office in Serpong Utara_ District*

Tabel 4.2.12 Sumber Air Untuk Mandi dan Cuci Penduduk di Kecamatan Serpong Utara, 2013
Water Resources for Daily Requirement and Consumption in Serpong Utara, 2013

No.	Kelurahan <i>Special Village</i>	Untuk Mandi dan Cuci <i>For Daily Requirement</i>				
		Ledeng <i>Plumbing</i>	Sumur/ Pompa <i>Well/Pump</i>	Sungai <i>River</i>	Hujan <i>Rain</i>	Lain nya <i>Others</i>
(1)	(2)	(3)	(4)	(5)	(6)	(7)
1	Lengkong Karya	V	V	-	-	-
2	Jelupang	V	V	-	-	-
3	Pondok Jagung	V	V	-	-	-
4	Pondok Jagung Timur	V	V	-	-	-
5	Pakulonan	V	V	-	-	-
6	Paku Alam	V	V	-	-	-
7	Paku Jaya	V	V	-	-	-

Sumber : Kantor Kelurahan se-Kecamatan Serpong Utara
 Source : *Special Village Office in Serpong Utara District*

Tabel 4.2.13 Jumlah Kelurahan menurut Kondisi Air Tanah di Kecamatan Serpong Utara 2013
Table
Number of Special Village by Inland Water Condition in Serpong Utara, 2013

No.	Kelurahan <i>Special Village</i>	Air Tanah Payau <i>Salty Inland Water</i>			Tercemar Air Laut <i>Poluted Sea Water</i>	
		Seluruhnya <i>Completely</i>	Sebagian <i>Partly</i>	Tidak Ada <i>None</i>	Ya <i>Yes</i>	Tidak <i>No</i>
(1)	(2)	(3)	(4)	(5)	(6)	(7)
1	Lengkong Karya	-	-	V	-	V
2	Jelupang	-	-	V	-	V
3	Pondok Jagung	-	-	V	-	V
4	Pondok Jagung Timur	-	-	V	-	V
5	Pakulonan	-	-	V	-	V
6	Paku Alam	-	-	V	-	V
7	Paku Jaya	-	-	V	-	V

Sumber : Kantor Kelurahan se-Kecamatan Serpong Utara
 Source : *Special Village Office in Serpong Utara District*

Tabel 4.2.14 Jenis Jamban Sebagian Besar Keluarga menurut Kelurahan di Kecamatan Serpong Utara 2013
Type of Toilet Use by Majority of Household in Serpong Utara, 2013

No.	Kelurahan <i>Special Village</i>	Jamban yang Digunakan <i>Toilet Use</i>			
		Sendiri <i>Private</i>	Bersama <i>Share</i>	Umum <i>Public</i>	Bukan Jamban <i>Non Toilet</i>
(1)	(2)	(3)	(4)	(5)	(6)
1	Lengkong Karya	V	-	-	-
2	Jelupang	V	-	-	-
3	Pondok Jagung	V	-	-	-
4	Pondok Jagung Timur	V	-	-	-
5	Pakulonan	V	-	-	-
6	Paku Alam	V	-	-	-
7	Paku Jaya	V	-	-	-
Kecamatan Serpong Utara		7	-	-	-

Sumber : Kantor Kelurahan se-Kecamatan Serpong Utara
 Source : *Special Village Office in Serpong Utara District*

Tabel 4.2.15 Bahan Bakar yang Digunakan Sebagian Besar Keluarga menurut Kelurahan di Kecamatan Serpong Utara, 2013
Fuel Use by Majority of Household in Serpong Utara, 2013

No.	Kelurahan <i>Special Village</i>	Bahan Bakar yang Digunakan <i>Fuel Use</i>			
		Gas Kota/LPG	Minyak Tanah	Kayu Bakar	Lainnya <i>Others</i>
		<i>Gas/LPG</i>	<i>Kerosene</i>	<i>Firewood</i>	
(1)	(2)	(3)	(4)	(5)	(6)
1	Lengkong Karya	V	-	-	-
2	Jelupang	V	-	-	-
3	Pondok Jagung	V	-	-	-
4	Pondok Jagung Timur	V	-	-	-
5	Pakulonon	V	-	-	-
6	Paku Alam	V	-	-	-
7	Paku Jaya	V	-	-	-
Kecamatan Serpong Utara		7	-	-	-

Sumber : Kantor Kelurahan se-Kecamatan Serpong Utara
Source : Special Village Office in Serpong Utara District

Tabel 4.3.1 Banyaknya Peserta KB menurut Alat KB MJP yang Digunakan di Kecamatan Serpong Utara 2013
Number of Acceptors by Contraception Used in Serpong Utara, 2013

No.	Unit Kerja	Alat KB Contraception				Jumlah MJP
		IUD	MOP	MOW	Implant	
(1)	(2)	(3)	(4)	(5)	(6)	(7)
1	Puskesmas Pondok Jagung	417	79	-	302	798
2	Puskesmas Paku Alam	498	-		122	620
Kecamatan Serpong Utara		915	79	-	424	1 418

Sumber : Kantor Kecamatan Serpong Utara
 Source : Serpong Utara_ District Office

Tabel 4.3.2 Banyaknya Peserta KB menurut Alat KB Non MJP yang Digunakan di Kecamatan Serpong Utara 2013
Number of Acceptors by Contraception Used is non Long Term Method in Serpong Utara District, 2013

No.	Unit Kerja	Alat KB <i>Contraception</i>			Jumlah Non MJP <i>Total Non Long Term</i>
		Suntik <i>Injection</i>	Pil <i>Pil</i>	Kondom <i>Condom</i>	
(1)	(2)	(3)	(4)	(5)	(6)
1	Puskesmas Pondok Jagung	4 876	2 308	2 411	9 595
2	Puskesmas Paku Alam	5 211	1 881	1 422	8 514
Kecamatan Serpong Utara		10 087	4 189	3 833	18 109

Sumber : Kantor Kecamatan Serpong Utara
 Source : *Serpong Utara District Office*

Tabel 4.3.3 Jumlah Keluarga menurut Tingkat Kesejahteraan di Kecamatan Serpong Utara, 2013
Table Number of Family by Level welfare in Serpong Utara District, 2013

No.	Kelurahan <i>Special Village</i>	Keluarga Pra Sejahtera	KS Tahap I	KS Tahap II	KS Tahap III	KS Tahap IV
(1)	(2)	(3)	(4)	(5)	(6)	(7)
1	Lengkong Karya	9	45	402	610	757
2	Jelupang	74	159	2 092	3 091	121
3	Pondok Jagung	-	74	407	2 891	119
4	Pondok Jagung Timur	39	30	361	1 414	2 225
5	Pakulonan	16	128	594	1 007	609
6	Paku Alam	59	245	1 328	1 246	69
7	Paku Jaya	79	311	2 096	2 692	404
Kecamatan Serpong Utara		276	992	7 280	12 951	4 304

Sumber : Kantor Kecamatan Serpong Utara
Source : Serpong Utara District Office

Tabel 4.3.4 Jumlah Pasangan Usia Subur di Kecamatan Serpong Utara, 2013
Table Number of Pasangan Usia Subur in Serpong Utara District, 2013

No.	Kelurahan <i>Special Village</i>	Jumlah PUS menurut Umur Istri <i>Number of PUS by Wife's Age</i>			Jumlah <i>Total</i> PUS
		< 20 th	20 – 29 th	≥ 30 th	
(1)	(2)	(3)	(4)	(5)	(6)
1	Lengkong Karya	305	824	650	1 775
2	Jelupang	337	1 974	2 747	5 058
3	Pondok Jagung	88	1 599	1 349	3 362
4	Pondok Jagung Timur	403	1 242	2 835	4 480
5	Pakulonan	43	1 071	1 352	2 466
6	Paku Alam	3	514	1 889	2 406
7	Paku Jaya	180	1 993	2 187	4 360
Kecamatan Serpong Utara		1 359	9 217	13 009	23 907

Sumber : Kantor Kecamatan Serpong Utara
Source : Serpong Utara District Office

Tabel 4.3.5 Jumlah PUS Peserta KB menurut Jalur Pelayanan, 2013
Table Number of PUS Famil Planning Acceptor by Service in Serpong Utara District, 2013

No.	Kelurahan <i>Special Village</i>	Jalur Pelayanan <i>Service</i>		Jumlah <i>Total</i>
		Pemerintah <i>Government</i>	Swasta <i>Private</i>	
(1)	(2)	(3)	(4)	(5)
1	Lengkong Karya	705	233	938
2	Jelupang	1 334	3 169	4 503
3	Pondok Jagung	185	1 476	1 661
4	Pondok Jagung Timur	1 018	1 631	2 649
5	Pakulonan	345	996	1 341
6	Paku Alam	154	1 199	1 353
7	Paku Jaya	126	3 364	3 490
Kecamatan Serpong Utara		3 867	12 068	15 935

Sumber : Kantor Kecamatan Serpong Utara

Source : Serpong Utara District Office

Tabel 4.3.6 Jumlah PUS Bukan Peserta KB menurut Jalur Pelayanan, 2013
Table Number of PUS Non Acceptor by Service in Serpong Utara District, 2013

No.	Kelurahan <i>Special Village</i>	Jumlah PUS Bukan Peserta KB <i>PUS non Acceptor</i>				Jumlah <i>Total</i>
		Hamil <i>Pregnant</i>	Ingin Anak <i>Wishes a Baby</i>		Tidak Ingin Anak <i>Hopeless for Baby</i>	
			Segera <i>Soon</i>	Ditunda <i>Canceled</i>		
(1)	(2)	(3)	(4)		(5)	(6)
1	Lengkong Karya	35	179	269	311	794
2	Jelupang	38	52	44	394	528
3	Pondok Jagung	121	289	557	446	1 413
4	Pondok Jagung Timur	195	445	635	532	1 807
5	Pakulonan	101	281	284	465	1 131
6	Paku Alam	77	180	369	427	1 053
7	Paku Jaya	100	176	233	361	870
Kecamatan Serpong Utara		667	1 602	2 391	2 936	7 596

Sumber : Kantor Kecamatan Serpong Utara
Source : Serpong Utara District Office

Tabel 4.4.1 Banyaknya Fasilitas Peribadatan di Kecamatan Serpong Utara, 2013

Table

Number of Worship Facilities in Serpong Utara District, 2013

No.	Kelurahan <i>Special Village</i>	Mesjid <i>Mosque</i>	Mushola <i>Small Mosque</i>	Gereja <i>Church</i>	Kelenteng	Vihara <i>Buddhist Monastery</i>
(1)	(2)	(3)	(4)	(5)	(6)	(7)
1	Lengkong Karya	5	12	1	1	-
2	Jelupang	10	10	-	-	1
3	Pondok Jagung	5	9	-	-	-
4	Pondok Jagung Timur	7	9	-	-	1
5	Pakulonon	7	9	1	-	-
6	Paku Alam	8	10	-	-	-
7	Paku Jaya	10	10	-	-	-
Kecamatan Serpong Utara		52	69	2	1	2
Sumber <i>Source</i>	Kantor Urusan Agama Kecamatan Serpong Utara <i>: Religious Affairs of Serpong Utara District Office</i>					

Tabel 4.4.2 Jumlah Rhaudatul Atfal, Murid, dan Guru di Kecamatan Serpong Utara, 2013
Table
Number of Rhaudatul Atfal, Pupils, and Teachers in Serpong Utara District, 2013

No.	Kelurahan <i>Special Village</i>	Rhaudatul Atfal	Murid <i>Pupils</i>	Guru <i>Teachers</i>
(1)	(2)	(3)	(4)	(5)
1	Lengkong Karya	-	-	-
2	Jelupang	1	26	3
3	Pondok Jagung	2	30	6
4	Pondok Jagung Timur	-	-	-
5	Pakulonan	3	149	13
6	Paku Alam	1	45	5
7	Paku Jaya	2	79	9
Kecamatan Serpong Utara		8	329	37

Sumber : Kantor Urusan Agama Kecamatan Serpong Utara
Source : Religious Affairs of Serpong Utara District Office

Tabel 4.4.3 Jumlah Madrasah, Murid, dan Guru Ibtidaiyah Negeri di Kecamatan Serpong Utara 2013
Number of Primary Islamic Schools, Pupils, and Teachers in Serpong Utara District, 2013

No.	Kelurahan <i>Special Village e</i>	Madrasah <i>Primary Islamic School</i>	Murid <i>Pupils</i>			Guru <i>Teachers</i>
			L	P	Total	
(1)	(2)	(3)	(4)	(5)	(6)	(7)
1	Lengkong Karya	-	-	-	-	-
2	Jelupang	-	-	-	-	-
3	Pondok Jagung	-	-	-	-	-
4	Pondok Jagung Timur	-	-	-	-	-
5	Pakulonan	-	-	-	-	-
6	Paku Alam	-	-	-	-	-
7	Paku Jaya	-	-	-	-	-
Kecamatan Serpong Utara		-	-	-	-	-

Sumber : Kantor Urusan Agama Kecamatan Serpong Utara
 Source : *Religious Affairs of Serpong Utara District Office*

Tabel 4.4.4 Jumlah Madrasah, Murid, dan Guru Tsanawiyah Negeri di Kecamatan Serpong Utara 2013
Number of Tsanawiyah Islamic Schools, Pupils, and Teachers in Serpong Utara District, 2013

No.	Kelurahan <i>Special Village</i>	Madrasah <i>Tsanawiyah Islamic School</i>	Murid <i>Pupils</i>			Guru <i>Teachers</i>
			L	P	Total	
(1)	(2)	(3)	(4)	(5)	(6)	(7)
1	Lengkong Karya	-	-	-	-	-
2	Jelupang	-	-	-	-	-
3	Pondok Jagung	-	-	-	-	-
4	Pondok Jagung Timur	-	-	-	-	-
5	Pakulonon	-	-	-	-	-
6	Paku Alam	-	-	-	-	-
7	Paku Jaya	-	-	-	-	-
Kecamatan Serpong Utara		-	-	-	-	-

Sumber : Kantor Urusan Agama Kecamatan Serpong Utara
 Source : *Religious Affairs of Serpong Utara District Office*

Tabel 4.4.5 Jumlah Madrasah, Murid, dan Guru Aliyah Negeri di Kecamatan Serpong Utara 2013
Number of Aliyah Islamic Schools, Pupils, and Teachers in Serpong Utara District, 2013

No.	Kelurahan <i>Special Village</i>	Madrasah <i>Aliyah Islamic School</i>	Murid <i>Pupils</i>			Guru <i>Teachers</i>
			L	P	Total	
(1)	(2)	(3)	(4)	(5)	(6)	(7)
1	Lengkong Karya	-	-	-	-	-
2	Jelupang	-	-	-	-	-
3	Pondok Jagung	-	-	-	-	-
4	Pondok Jagung Timur	-	-	-	-	-
5	Pakulonan	-	-	-	-	-
6	Paku Alam	-	-	-	-	-
7	Paku Jaya	-	-	-	-	-
Kecamatan Serpong Utara		-	-	-	-	-

Sumber : Kantor Urusan Agama Kecamatan Serpong Utara
Source : Religious Affairs of Serpong Utara District Office

Tabel 4.4.6 Jumlah Madrasah, Murid, dan Guru Ibtidaiyah Swasta di Kecamatan Serpong Utara 2013
Number of Private Primary Islamic Schools, Pupils, and Teachers in Serpong Utara District, 2013

No.	Kelurahan <i>Special Village</i>	Madrasah <i>Primary Islamic School</i>	Murid <i>Pupils</i>			Guru <i>Teachers</i>
			L	P	Total	
(1)	(2)	(3)	(4)	(5)	(6)	(7)
1	Lengkong Karya	1	16	10	26	6
2	Jelupang	-				-
3	Pondok Jagung	1	43	53	96	7
4	Pondok Jagung Timur	-				-
5	Pakulonan	1	22	27	49	6
6	Paku Alam	1	103	97	200	10
7	Paku Jaya	1	77	62	139	10
Kecamatan Serpong Utara		5	261	249	510	39

Sumber : Kantor Urusan Agama Kecamatan Serpong Utara
 Source : *Religious Affairs of Serpong Utara District Office*

Tabel 4.4.7 Jumlah Madrasah, Murid, dan Guru Tsanawiyah Swasta di Kecamatan Serpong Utara 2013

Number of Private Tsanawiyah Islamic Schools, Pupils, and Teachers in Serpong Utara District, 2013

No.	Kelurahan <i>Special Village</i>	Madrasah <i>Tsanawiyah Islamic School</i>	Murid <i>Pupils</i>			Guru <i>Teachers</i>
			L	P	Total	
(1)	(2)	(3)	(4)	(5)	(6)	(7)
1	Lengkong Karya	-	-	-	-	-
2	Jelupang	-	-	-	-	-
3	Pondok Jagung	-	-	-	-	-
4	Pondok Jagung Timur	-	-	-	-	-
5	Pakulonan	-	-	-	-	-
6	Paku Alam	1	45	31	76	16
7	Paku Jaya	-	-	-	-	-
Kecamatan Serpong Utara		1	45	31	76	16

Sumber : Kantor Urusan Agama Kecamatan Serpong Utara
 Source : *Religious Affairs of Serpong Utara District Office*

Tabel 4.4.8 Jumlah Madrasah, Murid, dan Guru Aliyah Swasta di Kecamatan Serpong Utara, 2013
Number of Private Aliyah Islamic Schools, Pupils, and Teachers in Serpong Utara District, 2013

No.	Kel,urahan <i>Special Village</i>	Madrasah <i>Aliyah Islamic School</i>	Murid <i>Pupils</i>			Guru <i>Teachers</i>
			L	P	Total	
(1)	(2)	(3)	(4)	(5)	(6)	(7)
1	Lengkong Karya	-	-	-	-	-
2	Jelupang	-	-	-	-	-
3	Pondok Jagung	-	-	-	-	-
4	Pondok Jagung Timur	-	-	-	-	-
5	Pakulonan	-	-	-	-	-
6	Paku Alam	-	-	-	-	-
7	Paku Jaya	-	-	-	-	-
Kecamatan Serpong Utara		-	-	-	-	-

Sumber : Kantor Urusan Agama Kecamatan Serpong Utara
 Source : *Religious Affairs of Serpong Utara District Office*

Tabel 4.4.9 Jumlah Pondok Pesantren, Kiai, Ustad, dan Santri di Kecamatan Serpong Utara, 2013
Number of Islamic Boarding Schools, Venerated Islamic Scholar, Ustad, and Islamic Student in Serpong Utara District, 2013

No.	Kelurahan <i>Special Village</i>	Ponpes <i>Islamic Boarding School</i>	Kiai <i>Venerated Islamic Scholar</i>	Ustad <i>Ustad</i>	Santri <i>Islamic Students</i>
(1)	(2)	(3)	(4)	(5)	(6)
1	Lengkong Karya	-	-	-	-
2	Jelupang	-	-	-	-
3	Pondok Jagung	-	-	-	-
4	Pondok Jagung Timur	-	-	-	-
5	Pakulonan	-	-	-	-
6	Paku Alam	1	1	7	NA
7	Paku Jaya	-	-	-	-
Kecamatan Serpong Utara		1	1	7	NA

Sumber : Kantor Urusan Agama Kecamatan Serpong Utara
 Source : *Religious Affairs of Serpong Utara District Office*

Tabel 4.4.10 Banyaknya Pendidikan Keagamaan Non Formal di Kecamatan Serpong Utara, 2013
Table
Number of Informal Religion Education in Serpong Utara District, 2013

No.	Kelurahan <i>Special Village</i>	Pendidikan Al-Qur'an		Majlis Ta'lim
		TPA	RA	
(1)	(2)	(3)	(4)	(5)
1	Lengkong Karya	-	1	14
2	Jelupang	1	2	10
3	Pondok Jagung	2	-	10
4	Pondok Jagung Timur	1	-	14
5	Pakulonan	1	2	15
6	Paku Alam	1	2	18
7	Paku Jaya	-	2	13
Kecamatan Serpong Utara		6	9	94

Sumber : Kantor Urusan Agama Kecamatan Serpong Utara
Source : Religious Affairs of Serpong Utara District Office

Tabel 4.4.11 Jumlah Nikah, Talak, Cerai, dan Rujuk di Kecamatan Serpong Utara, 2013

Number of Marriages, Divorced, Used Divorced, and Reconciliations in Serpong Utara District, 2013

No.	Kelurahan <i>Special Village</i>	Nikah <i>Marriages</i>	Talak <i>Divorced</i>	Cerai <i>Used Divorced</i>	Rujuk <i>Reconciliations</i>
(1)	(2)	(3)	(4)	(5)	(6)
1	Lengkong Karya	35	NA	NA	NA
2	Jelupang	88	NA	NA	NA
3	Pondok Jagung	61	NA	NA	NA
4	Pondok Jagung Timur	66	NA	NA	NA
5	Pakulonan	53	NA	NA	NA
6	Paku Alam	119	NA	NA	NA
7	Paku Jaya	99	NA	NA	NA
Kecamatan Serpong Utara		521	NA	NA	NA

Sumber : Kantor Urusan Agama Kecamatan Serpong Utara
 Source : *Religious Affairs of Serpong Utara District Office*

**Tabel
4.4.12**

**Jumlah Nikah menurut Wali dan Tempat di Kecamatan
Serpong Utara , 2013**

Table

*Number of Marriages by Wali and Place in Serpong Utara
District, 2013*

No.	Kelurahan <i>Special Village</i>	Tempat Nikah <i>Place</i>		Wali <i>Wali</i>	
		Kantor <i>Office</i>	Bedolan <i>Request</i>	Nasab <i>Nasab</i>	Hakim <i>Haqam</i>
(1)	(2)	(3)	(4)	(5)	(6)
1	Lengkong Karya	35	-	35	NA
2	Jelupang	88	-	88	NA
3	Pondok Jagung	61	-	61	NA
4	Pondok Jagung Timur	66	-	66	NA
5	Pakulonan	53	-	53	NA
6	Paku Alam	119	-	119	NA
7	Paku Jaya	99	-	99	NA
Kecamatan Serpong Utara		521	-	521	NA

Sumber : Kantor Urusan Agama Kecamatan Serpong Utara

Source : *Religious Affairs of Serpong Utara District Office*

Tabel 4.4.13 Penduduk menurut Keyakinan Agama di Kecamatan Serpong Utara, 2013
Table Population by Religion in Serpong Utara District 2013

No	Kelurahan <i>Special Village</i>	Islam <i>Moslem</i>	Katolik <i>Christ</i>	Protestan	Hindu <i>Hindi</i>	Budha <i>Budhist</i>
(1)	(2)	(3)	(4)	(5)	(6)	(7)
1	Lengkong Karya	3 878	372	82	-	681
2	Jelupang	20 343	182	87	14	807
3	Pondok Jagung	8 435	741	377	-	750
4	Pondok Jagung Timur	11 365	1 769	318	4	719
5	Pakulonon	8 696	74	22	-	16
6	Paku Alam	9 868	295	107	-	58
7	Paku Jaya	28 132	43	12	-	168
Kecamatan Serpong Utara		90 717	1707	1005	188	3 199

Sumber : Kantor Urusan Agama Kecamatan Serpong Utara
Source : Religious Affairs of Serpong Utara District Office

**Tabel 4.5.1 Kegiatan Institusi Sosial menurut Kelurahan dan Jenis
Table Institusi di Kecamatan Serpong Utara, 2013**
*Activity Social Institution by Village and Kind of Institution
in Serpong Utara District, 2013*

No.	Kelurahan <i>Special Village</i>	Karang Taruna		Panti Asuhan <i>Orphanage</i>		Panti Jompo <i>Old Folk's Home</i>	
		Ada Yes	Tidak No	Ada Yes	Tidak No	Ada Yes	Tidak No
(1)	(2)	(3)	(4)	(5)	(6)	(7)	(8)
1	Lengkong Karya	V	-	V	-	-	V
2	Jelupang	V	-	-	V	-	V
3	Pondok Jagung	V	-	V	-	-	V
4	Pondok Jagung Timur	V	-	-	V	-	V
5	Pakulonan	V	-	-	V	-	V
6	Paku Alam	V	-	-	V	-	V
7	Paku Jaya	V	-	-	V	-	V
Kecamatan Serpong Utara		7	-	2	5	-	7

Sumber : Kantor kelurahan se- Kecamatan Serpong Utara
 Source : *Special Village Offices in Serpong Utara District*

Tabel
Table 4.5.1

Lanjutan Tabel
Continued Table

No.	Kelurahan <i>Special Village</i>	PKK		Majlis Ta'lim, Pengajian		Kebaktian	
		Ada Yes	Tidak No	Ada Yes	Tidak No	Ada Yes	Tidak No
(1)	(2)	(9)	(10)	(11)	(12)	(13)	(14)
1	Lengkong Karya	V	-	V	-	V	-
2	Jelupang	V	-	V	-	V	-
3	Pondok Jagung	V	-	V	-	V	-
4	Pondok Jagung Timur	V	-	V	-	V	-
5	Pakulonon	V	-	V	-	V	-
6	Paku Alam	V	-	V	-	V	-
7	Paku Jaya	V	-	V	-	V	-

Sumber : Kantor Kelurahan se- Kecamatan Serpong Utara
Source : *Special Village Offices in Serpong Utara Distrt*

Tabel 4.5.2 Keberadaan Fasilitas Olahraga di Kecamatan Serpong Utara, 2013

The Excistency of Sport Facility in Serpong Utara District, 2013

No.	Kelurahan <i>Special Village</i>	Fasilitas, Lapangan Olahraga <i>Sport Facilities, Field</i>					Kolam Renang <i>Swimming Pool</i>
		Sepak bola <i>Soccer</i>	Bola voli <i>Volley Ball</i>	Bulutan gkis <i>Badminton</i>	Basket <i>Basket Ball</i>	Tenis <i>Tennis</i>	
(1)	(2)	(3)	(4)	(5)	(6)	(7)	(8)
1	Lengkong Karya	-	-	V	-	V	V
2	Jelupang	-	-	V	-	-	-
3	Pondok Jagung	-	V	V	-	-	-
4	Pondok Jagung Timur	-	-	V	-	V	-
5	Pakulonan	-	-	V	-	V	-
6	Paku Alam	-	-	V	-	-	-
7	Paku Jaya	V	V	V	-	-	V

Sumber : Kantor Kelurahan se- Kecamatan Serpong Utara
 Source : *Special Village Offices in Serpong Utara District*

Tabel 4.5.3 Keberadaan Perkumpulan Olahraga di Kecamatan Serpong Utara, 2013

Table

The Excistency of Sport Clubs in Serpong Utara District 2013

No.	Kelurahan <i>Special Village</i>	Perkumpulan Olahraga <i>Sport Clubs</i>				
		Sepakbola <i>Soccer</i>	Bolavoli <i>VolleyBall</i>	Bulutangkis <i>Badminton</i>	Tenis <i>Tennis</i>	Silat <i>Silat</i>
(1)	(2)	(3)	(4)	(5)	(6)	(7)
1	Lengkong Karya	V	V	V	V	-
2	Jelupang	V	V	V	V	-
3	Pondok Jagung	V	V	V	V	-
4	Pondok Jagung Timur	V	V	V	V	-
5	Pakulonan	V	V	V	V	-
6	Paku Alam	V	V	V	V	-
7	Paku Jaya	V	V	V	V	-

Sumber : Kantor kelurahan se- Kecamatan Serpong Utara
 Source : *Special Village Offices in Serpong Utara District*

Tabel 4.5.4 Banyaknya Jenis dan Kelompok Kesenian di Kecamatan Serpong Utara, 2013
Table
Number of Art Clubs and Kind of Art in Serpong Utara District, 2013

No.	Kelurahan <i>Special Village</i>	Musik <i>Music</i>	Tarian <i>Dances</i>	Teater <i>Theatre</i>	Pedalan gan <i>Dalang</i>	Lain nya <i>Others</i>
(1)	(2)	(3)	(4)	(5)	(6)	(7)
1	Lengkong Karya	-	-	-	-	-
2	Jelupang	1	-	-	-	-
3	Pondok Jagung	1	-	-	-	-
4	Pondok Jagung Timur	1	-	-	-	-
5	Pakulonan	-	-	-	-	-
6	Paku Alam	-	-	-	-	-
7	Paku Jaya	2	-	-	-	-
Kecamatan Serpong Utara		5	-	-	-	-

Sumber : Kantor Kelurahan se- Kecamatan Serpong Utara
Source : Special Village Offices in Serpong Utara District

Tabel 4.5.5 Jumlah Notaris, Lembaga Bantuan Hukum (LBH), dan Lembaga Swadaya Masyarakat (LSM) di Kecamatan Serpong Utara, 2013

Number of Notary Public, Legal Aid Service, and Non Government Organization in Serpong Utara District, 2013

No.	Kelurahan <i>Special Village</i>	Notaris <i>Notary</i>	LBH <i>Legal Aid Service</i>	LSM <i>Non Government Organization</i>
(1)	(2)	(3)	(4)	(5)
1	Lengkong Karya	2	1	-
2	Jelupang	4	1	-
3	Pondok Jagung	-	-	-
4	Pondok Jagung Timur	1	-	1
5	Pakulonan	7	-	-
6	Paku Alam	8	-	-
7	Paku Jaya	5	-	-
Kecamatan Serpong Utara		27	2	1

Sumber : Kantor Kelurahan se- Kecamatan Serpong Utara
 Source : *Special Village Offices in Serpong Utara District*



BAB V

PERTANIAN

Agriculture



Tabel 5.1.1 Persentase Luas Wilayah menurut Penggunaan di Kecamatan Serpong Utara, 2013
Percentage Region Area by Used in Serpong Utara District 2013

No.	Kelurahan <i>Special Village</i>	Luas Lahan <i>Region Area (ha)</i>		
		Sawah/Paddy <i>Field</i>	Darat/Dry <i>Land</i>	Jumlah/Total
(1)	(2)	(3)	(4)	(5)
1	Lengkong Karya	6	38,45	44,45
2	Jelupang	-	22,12	22,12
3	Pondok Jagung	-	41,64	41,64
4	Pondok Jagung Timur	4	41,84	45,84
5	Pakulonan	-	55,58	55,58
6	Paku Alam	-	55,97	55,97
7	Paku Jaya	-	88,44	88,44
Kecamatan Serpong Utara		10	344,04	354,04

Sumber : BPS Kota Tangerang Selatan

Source : BPS-Statistic of Tangerang Selatan Municipality

Tabel 5.1.2 Penggunaan Lahan Sawah menurut Jenis Pengairan di Kecamatan Serpong Utara, 2013
Utilization of Paddy Field by Type of Irrigation in Serpong Utara District, 2013

No.	Jenis Pengairan <i>Type of Irrigation</i>	Frekuensi Penanaman Padi Setahun <i>Frequency of Planting Paddy in a Year</i>		
		≥ 2 kali/ <i>Twice or More</i>	1 kali/ <i>Once</i>	Jumlah/ <i>Total</i>
(1)	(2)	(3)	(4)	(5)
1.	Pengairan Teknis <i>Technical Irrigation</i>	-	-	-
2.	Pengairan Setengah Teknis <i>Semi Technical Irrigation</i>	-	-	-
3.	Pengairan Sederhana PU <i>Non Technical Irrigation PU</i>	-	10	10
4.	Pengairan Non PU <i>Non PU Irrigation</i>	-	-	-
5.	Tadah Hujan <i>Rain Fed</i>	-	-	-
6.	Pasang Surut	-	-	-
7.	Lebak	-	-	-
8.	Polder dan lainnya <i>Folder and the Other</i>	-	-	-
Kecamatan Serpong Utara		-	10	10

Sumber : Balai Penyuluh Pertanian Kecamatan Serpong Utara
 Source : *Agriculture Technical Assistance of Serpong Utara District*

Table 5.1.3 Penggunaan Lahan Sawah Tadah Hujan menurut Kelurahan di Kecamatan Serpong Utara, 2013
Utilization of Paddy Field with Rain Fed by Village in Serpong Utara District, 2013

No.	Kelurahan <i>Special Village</i>	Frek. Penanaman Padi Setahun <i>Frequency of Planting Paddy in a Year</i>		Sementara Tidak Digunakan <i>Temporary Not Use</i>	Jumlah <i>Total</i>
		≥ 2 kali <i>Twice or More</i>	1 kali <i>Once</i>		
(1)	(2)	(3)	(4)	(5)	(6)
1	Lengkong Karya	-	6	-	6
2	Jelupang	-	-	-	-
3	Pondok Jagung	-	-	-	-
4	Pondok Jagung Timur	-	4	-	4
5	Pakulonan	-	-	-	-
6	Paku Alam	-	-	-	-
7	Paku Jaya	-	-	-	-
Kecamatan Serpong Utara		-	10	-	10

Sumber : Balai Penyuluh Pertanian Kecamatan Serpong Utara
 Source : *Agriculture Technical Assistance of Serpong Utara District*

Table 5.2.1 Banyaknya Kelompok Tani Berdasarkan Kelas di Kecamatan Serpong Utara, 2013
Number of Farmer Group by Class in Serpong Utara District, 2013

No.	Kelurahan <i>Special Village</i>	Kelas Kelompok Tani <i>Class of Farmer Group</i>				Jumlah
		Pemula	Lanjut	Madya	Utama	
(1)	(2)	(3)	(4)	(5)	(6)	(7)
1	Lengkong Karya	-	2	-	-	2
2	Jelupang	-	3	-	-	3
3	Pondok Jagung	-	1	-	-	1
4	Pondok Jagung Timur	2	2	-	-	4
5	Pakulonon	-	1	-	-	1
6	Paku Alam	-	1	-	-	1
7	Paku Jaya	-	2	-	-	2
Kecamatan Serpong Utara		2	12	-	-	14

Sumber : Balai Penyuluh Pertanian Kecamatan Serpong Utara
 Source : *Agriculture Technical Assistance of Serpong Utara District*

Table 5.2.2 Jumlah Huelleur menurut Kelurahan di Kecamatan Serpong Utara, 2013
Number of Rice Milling Unit by Special Village in Serpong Utara District, 2013

No.	Kelurahan <i>Special Village</i>	Huelleur <i>Rice Milling Unit</i>
(1)	(2)	(3)
1	Lengkong Karya	-
2	Jelupang	-
3	Pondok Jagung	-
4	Pondok Jagung Timur	1
5	Pakulonan	-
6	Paku Alam	-
7	Paku Jaya	-
Kecamatan Serpong Utara		1

Sumber : Balai Penyuluh Pertanian Kecamatan Serpong Utara
 Source : *Agriculture Technical Assistance of Serpong Utara District*



BAB VI

**INDUSTRI
DAN PERDAGANGAN**

Manufacture and Trade

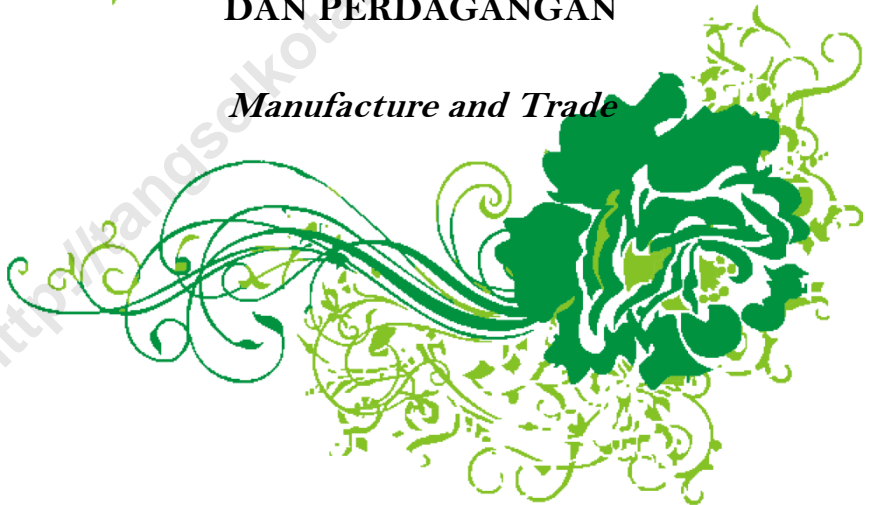


Table 6.1.1 Jumlah Industri Kecil, Menengah Dan Besar di Kecamatan Serpong Utara, 2013
Number of Small Skale, Medium Skale dan Large Skale Industry in Serpong Utara District, 2013

No.	Jenis Industri <i>Kinds of Industries</i>	Jumlah
(1)	(2)	(3)
1	Industri Kayu Anyaman dari Bambu/ Rotan	-
2	Industri Gerabah	-
3	Industri Pakaian Jadi/ Konveksi/ Pakaian	3
4	Industri Makanan dan Minuman	5
5	Industri Kulit/ Alas Kaki	-
6	Industri Kertas	2
7	Industri Penerbitan/ Percetakan Reproduksi Media	-
8	Industri Kimia	1
9	Industri Karet/ Plastik	2
10	Barang Galian Bukan Logam	-
11	Barang dari Logam	1
12	Mesin dan Perlengkapannya	-
13	Mesin dan Peralatan Kantor/ Rumah Tangga	-
14	Kosmetik/ Obat-Obatan/ Sabun	-
Kecamatan Serpong Utara		14

Sumber : BPS Kota Tangerang selatan

Table 6.2.1 Jumlah Penerbitan Surat Izin Tempat Usaha (SITU) dan Surat Keterangan Domisili Usaha (SKDU) menurut Kelurahan di Kecamatan Serpong Utara, 2013
Number of SITU and SKDU have Published in Serpong Utara District, 2013

No.	Kelurahan <i>Special Village</i>	Jenis Surat <i>Kinds of Letters</i>		
		SITU	SKDU	Jumlah <i>Total</i>
(1)	(2)	(3)	(4)	(5)
1	Lengkong Karya	-	NA	NA
2	Jelupang	-	NA	NA
3	Pondok Jagung	-	NA	NA
4	Pondok Jagung Timur	-	NA	NA
5	Pakulonan	-	NA	NA
6	Paku Alam	-	NA	NA
7	Paku Jaya	-	NA	NA
Kecamatan Serpong Utara		-	NA	NA

Sumber : Kantor Kecamatan Serpong Utara
 Source : *Serpong Utara Distric Office*

Table 6.2.2 Jumlah Penerbitan Surat Izin Tempat Usaha (SITU) dan Surat Keterangan Domisili Usaha (SKDU) menurut Bulan di Kecamatan Serpong Utara, 2013

Number of SITU and SKDU have Published by Month in Serpong Utara District, 2013

No.	Bulan Month	Jenis Surat Kinds of Letters		
		SITU	SKDU	Jumlah/Total
(1)	(2)	(3)	(4)	(5)
1.	Januari/January	-	142	142
2.	Pebruari/February	-	147	147
3.	Maret/March	-	129	129
4.	April/April	-	131	131
5.	Mei/May	-	141	141
6.	Juni/June	-	91	91
7.	Juli/July	-	110	110
8.	Agustus/August	-	87	87
9.	September/September	-	63	63
10.	Oktober/October	-	58	58
11.	Nopember/November	-	83	83
12.	Desember/December	-	110	110
Kecamatan Serpong Utara		-	1 292	1 292

Sumber : Kantor Kecamatan Serpong Utara

Source : Serpong Utara Distric Office

Table 6.2.3 Jumlah Bank, Koperasi dan Hotel menurut Kelurahan di Kecamatan Serpong Utara, 2013
Number of Bank, Cooperative, and Hotel by Village in Serpong Utara District, 2013

No.	Kelurahan <i>Special Village</i>	Hotel, Penginapan <i>Hotel, Motel</i>	Bank <i>Bank</i>	BPR	Kopera si Unit Keluraha n (KUD)	Koperasi Non KUD
(1)	(2)	(3)	(4)	(5)	(6)	(7)
1	Lengkong Karya	-	12	1	-	-
2	Jelupang	1	1	-	-	-
3	Pondok Jagung	-	4	-	-	1
4	Pondok Jagung Timur	-	2	-	-	-
5	Pakulonan	4	5	-	-	1
6	Paku Alam	1	3	1	-	2
7	Paku Jaya	-	4	-	-	1
Kecamatan Serpong Utara		6	31	2	-	5

Sumber : Kantor Kelurahan se-Kecamatan Serpong Utara
 Source : *Special Village Office of Serpong Utara Distric*

Table 6.2.4 Jumlah Sarana Perdagangan menurut Kelurahan di Kecamatan Serpong Utara, 2013
Table Number of Trading Facilityl by Village in Serpong Utara District, 2013

No.	Kelurahan <i>Special Village</i>	Pasar Tradisional <i>Traditional Market</i>	Pasar Tanpa Bangunan <i>Outdoor Market</i>	Kelompok Pertokoan/ Ruko <i>Stores</i>
(1)	(2)	(3)	(4)	(5)
1	Lengkong Karya	-	-	3
2	Jelupang	-	-	2
3	Pondok Jagung	-	-	3
4	Pondok Jagung Timur	1	-	1
5	Pakulonan	1	-	4
6	Paku Alam	-	-	3
7	Paku Jaya	-	-	3
Kecamatan Serpong Utara		2	-	19

Sumber : Kantor Kelurahan se-Kecamatan Serpong Utara
Source : Special Village Office of Serpong Utara Distric

Table 6.2.5 Jumlah Sarana Kegiatan Ekonomi Lainnya menurut Kelurahan di Kecamatan Serpong Utara, 2013
Number of Other Economic Facility by Village in Serpong Utara District, 2013

No	Kelurahan <i>Special Village</i>	Bengkel Kendaraan Bermotor <i>Automotif Service</i>	Bengkel Elektronik <i>Electronic Service</i>	Usaha Fotokopi <i>Foto Copy Centre</i>	Agen Perjalan an Wisata <i>Travel Agent</i>
(1)	(2)	(3)	(4)	(5)	(6)
1	Lengkong Karya	10	2	2	3
2	Jelupang	9	4	8	-
3	Pondok Jagung	4	2	6	4
4	Pondok Jagung Timur	7	3	1	-
5	Pakulonon	8	2	4	1
6	Paku Alam	8	3	4	-
7	Paku Jaya	17	4	8	3
Kecamatan Serpong Utara		63	20	33	11

Sumber : Kantor Kelurahan se-Kecamatan Serpong Utara
 Source : *Special Village Office of Serpong Utara Distric*

Tabel / Table 6.2.5

Lanjutan Tabel
Continued Table

No.	Kelurahan <i>Special Village</i>	Pangkas Rambut <i>Haircut</i>	Salon Kecantikan <i>Beauty Salon</i>	Bengkel Las <i>Weld Service</i>	Sewa Alat Pesta <i>Rental Party Equipment</i>
(1)	(2)	(7)	(8)	(9)	(10)
1	Lengkong Karya	3	6	3	1
2	Jelupang	4	9	16	3
3	Pondok Jagung	2	2	6	1
4	Pondok Jagung Timur	1	6	6	2
5	Pakulonon	2	8	5	-
6	Paku Alam	4	5	8	2
7	Paku Jaya	2	7	10	4
Kecamatan Serpong Utara		18	43	54	13

Sumber : Kantor Kelurahan se-Kecamatan Serpong Utara
Source : Special Village Office of Serpong Utara Distric

Table 6.2.6 **Realisasi Penerimaan Pajak Bumi dan Bangunan (PBB) Golongan 1, 2 dan 3 Perkotaan di Kecamatan Serpong Utara, 2013**

Realization Income from Land and Building Tax Class 1, 2 and 3 Urban in Serpong Utara District, 2013

No.	Kelurahan <i>Special Village</i>	Target Target (000 Rp)	Realisasi Realization (000 Rp)	Persentase Percentage
(1)	(2)	(3)	(4)	(5)
1	Lengkong Karya	814 448	442 697	54
2	Jelupang	4 080 806	2 357 676	58
3	Pondok Jagung	2 052 234	1 384 573	67
4	Pondok Jagung Timur	1 635 674	858 123	52
5	Pakulonan	1 074 496	712 312	66
6	Paku Alam	1 363 919	765 408	56
7	Paku Jaya	2 493 092	1 162 221	47
Kecamatan Serpong Utara		13 514 669	7 683 010	57

Sumber : Kantor Kecamatan Serpong Utara (2 jan – 10 Sept 2014)

Source : Serpong Utara Distric Office

Table 6.2.7 **Realisasi Penerimaan Pajak Bumi dan Bangunan (PBB) Golongan 4 dan 5 Perkotaan di Kecamatan Serpong Utara, 2013**
Table *Realization Income from Land and Building Tax Class 4 and 5 Urban in Serpong Utara District, 2013*

No.	Kelurahan <i>Special Village</i>	Target <i>Target</i> (000 Rp)	Realisasi <i>Realization</i> (000 Rp)	Persentase <i>Percentage</i>
(1)	(2)	(3)	(4)	(5)
1	Lengkong Karya	5 379 708	4 259 551	79
2	Jelupang	3 975 304	2 202 309	55
3	Pondok Jagung	3 839 646	1 949 723	51
4	Pondok Jagung Timur	2 199 841	1 204 752	55
5	Pakulonan	9 999 810	7 991 912	80
6	Paku Alam	8 378 232	5 933 734	71
7	Paku Jaya	1 086 928	461 716	42
Kecamatan Serpong Utara		34 859 469	23 541 981	67

Sumber : Kantor Kecamatan Serpong Utara
Source : Serpong Utara Distric Office

Table 6.2.8 Jumlah Keluarga yang Menggunakan Listrik dan Telepon di Kecamatan Serpong Utara, 2013

Table Number of Household who Use Electricity and Telephone in Serpong Utara District, 2013

No.	Kelurahan <i>Special Village</i>	Listrik PLN <i>State Electricity Enterprise</i>	Pelanggan Telepon Kabel <i>Telephone Customer</i>
(1)	(2)	(3)	(4)
1	Lengkong Karya	1 822	418
2	Jelupang	7 508	2 981
3	Pondok Jagung	3 383	1 719
4	Pondok Jagung Timur	6 637	1 024
5	Pakulonan	3 695	457
6	Paku Alam	2 695	613
7	Paku Jaya	6 134	1 438
Kecamatan Serpong Utara		31 874	8 650

Sumber : Data Potensi Desa 2014

Source : *Village Potential Data, 2014*



BAB VII

PERHUBUNGAN DAN KOMUNIKASI

Transportation and Communication



Table 7.1 **Jumlah Kelurahan menurut Sarana Lalulintas Utama, Jenis Jalan Utama Serta Kapasitas Jalan di Kecamatan Serpong Utara, 2013**
Number of Villages by Main Traffic Means, Kind of Main Street and Capacity of Main Street in Serpong Utara District, 2013

No	Kelurahan <i>Special Village</i>	Air <i>Water</i>	Darat <i>Land</i>			Dapat Dilalui Roda 4	
			Aspal <i>Asphalt</i>	Diperke ras <i>Harden</i>	Ta nah <i>Land</i>	Ya <i>Yes</i>	Tidak <i>No</i>
(1)	(2)	(3)	(4)	(5)	(6)	(7)	(8)
1	Lengkong Karya	-	v	-	-	v	-
2	Jelupang	-	v	-	-	v	-
3	Pondok Jagung	-	v	-	-	v	-
4	Pondok Jagung Timur	-	v	-	-	v	-
5	Pakulonan	-	v	-	-	v	-
6	Paku Alam	-	v	-	-	v	-
7	Paku Jaya	-	v	-	-	v	-

Sumber : Kantor Kelurahan se-Kecamatan Serpong Utara

Source : *Special Village Office of Serpong Utara Distric*

Table 7.2 Jumlah Kelurahan menurut Jenis Angkutan Umum di Kecamatan Serpong Utara, 2013
Number of Villages by Kind of Public Transportation in Serpong Utara District, 2013

No	Kelurahan <i>Special Village</i>	Ojek Sepe da <i>Bicycle</i>	Ojek Motor <i>Motor Cycle</i>	Kendaraan <i>Vehicle</i>		Perahu Motor <i>Motor Ship</i>	Kapal Motor <i>Motor Boat</i>	Lain nya <i>Other</i>
				Roda 3 <i>3 Wheels</i>	Roda 4 <i>4 Wheels</i>			
(1)	(2)	(3)	(4)	(5)	(6)	(7)	(8)	
1	Lengkong Karya	-	V	-	V	-	-	-
2	Jelupang	-	V	-	V	-	-	-
3	Pondok Jagung	-	V	-	V	-	-	-
4	Pondok Jagung Timur	-	V	-	V	-	-	-
5	Pakulonan	-	V	-	V	-	-	-
6	Paku Alam	-	V	-	V	-	-	-
7	Paku Jaya	-	v	-	v	-	-	-

Sumber : Kantor Kelurahan se-Kecamatan Serpong Utara
 Source : *Special Village Office of Serpong Utara Distric*

Table 7.3 Banyaknya Fasilitas Komunikasi di Kecamatan Serpong Utara, 2013

Number of Communication Facility in Serpong Utara District, 2013

No	Kelurahan <i>Special Village</i>	Kantor Pos <i>Pos Office</i>	Telepon Umum <i>Public Phone</i>	Wartel <i>Phone Stall</i>	Warnet <i>Internet Stall</i>
(1)	(2)	(3)	(4)	(5)	(6)
1	Lengkong Karya	-	-	-	2
2	Jelupang	-	-	-	3
3	Pondok Jagung	1	-	-	3
4	Pondok Jagung Timur	-	-	-	5
5	Pakulonan	-	-	-	2
6	Paku Alam	-	-	-	5
7	Paku Jaya	1	-	-	1
Kecamatan Serpong Utara		2	-	-	21

Sumber : Kantor Kelurahan se-Kecamatan Serpong Utara

Source : *Special Village Office of Serpong Utara Distric*

DATA

MENCERDASKAN BANGSA

Kecamatan Serpong Utara Dalam Angka 2015 merupakan publikasi rutin yang diterbitkan BPS Kota Tangerang Selatan setiap tahun. Publikasi ini memuat beragam informasi data statistik dari berbagai sektor kegiatan pembangunan di wilayah Kecamatan Serpong Utara selama tahun 2014.



Badan Pusat Statistik Kota Tangerang Selatan

Jl. Raya Bahlawan Seribu - Puspitek Kec. Setu, TANGERANG SELATAN - BANTEN

Telp/Fax: (021) 75793502, E-mail: bps3674@bps.go.id