

# KECAMATAN PARINGIN SELATAN DALAM ANGKA *PARINGIN SELATAN SUBDISTRICT IN FIGURES 2021*





**KECAMATAN  
PARINGIN SELATAN  
DALAM ANGKA  
PARINGIN SELATAN  
SUBDISTRICT  
IN FIGURES  
2021**



**Kecamatan Paringin selatan Dalam Angka**  
***Paringin selatan Subdistrict in Figures***  
**2021**

ISSN: ...

No. Publikasi/*Publication Number*: 63110.2109

Katalog /*Catalog*: 1102001.6311041

Ukuran Buku/*Book Size*: 14,8 cm x 21 cm

Jumlah Halaman/*Number of Pages* : xxiv + 70 hal/*pages*

Naskah/*Manuscript*:

BPS Kabupaten Balangan

*BPS-Statistics of Balangan Regency*

Penyunting/*Editor*:

Muhammad Ridho Alif Rizky SST

Gambar Kover/*Cover Design*:

Helyna

Ilustrasi Kover/*Cover Illustration*:

Helyna

Diterbitkan oleh/*Published by*:

©BPS Kabupaten Balangan/*BPS-Statistics of Balangan Regency*

Dicetak oleh/*Printed by*:

...

Dilarang mengumumkan, mendistribusikan, mengomunikasikan, dan/atau menggandakan sebagian atau seluruh isi buku ini untuk tujuan komersil tanpa izin tertulis dari Badan Pusat Statistik.

*Prohibited to announce, distribute, communicate, and/or copy part or all of this book for commercial purpose without permission from BPS-Statistics Indonesia.*

## **TIM PENYUSUN / DRAFTING TEAM**

### **Penanggung Jawab Umum / General in Charge:**

Deddy Winarno SST.M.Si

### **Penyunting / Editor :**

Muhammad Ridho Alif Rizky SST

### **Penulis / Writer :**

Helyna

### **Pengolah Data / Data Processor:**

Tim Integrasi Pengolahan dan Diseminasi Statistik  
BPS Kabupaten Balangan

### **Gambar Kulit / Cover Design:**

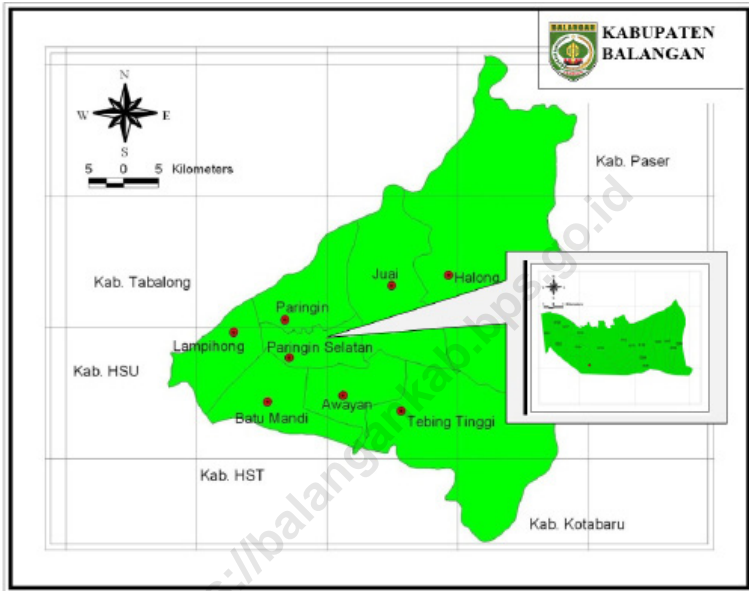
Helyna

### **Foto Kulit / Cover Photo :**

Helyna



**PETA WILAYAH KECAMATAN PARINGIN SELATAN**  
**MAP OF PARINGIN SELATAN SUBDISTRICT**







**KEPALA BPS Kabupaten Balangan**  
**CHIEF STATISTICIAN OF BALANGAN REGENCY**



**Deddy Winarno SST. M.Si**





## KATA PENGANTAR

**Kecamatan Paringin selatan Dalam Angka 2021** merupakan publikasi tahunan yang diterbitkan oleh BPS Kabupaten Balangan. Disadari bahwa publikasi ini belum sepenuhnya memenuhi harapan pihak pemakai data khususnya para perencana, namun diharapkan dapat membantu melengkapi penyusunan rencana pembangunan di Kecamatan Paringin selatan, Kabupaten Balangan.

Publikasi ini dapat terwujud berkat kerja sama dan bantuan dari berbagai pihak baik instansi pemerintah maupun swasta. Kepada semua pihak yang telah memberikan bantuan disampaikan penghargaan dan terima kasih yang sebesar-besarnya.

Walaupun publikasi ini telah disiapkan sebaik-baiknya, namun disadari masih ada kekurangan dan kesalahan yang terjadi. Untuk perbaikan publikasi ini, tanggapan dan saran yang bersifat konstruktif dari para pemakai sangat diharapkan.

Paringin Selatan, September 2021  
Kepala BPS  
Kabupaten Balangan

**Deddy Winarno SST. M.Si**



## PREFACE

**Paringselatan Subdistrict in Figures 2021** is an annual publication written by BPS Balangan Regency. Honestly, this publication has not perfect yet and has not filled the user's hope, especially for the planners yet, but hopefully it can help to equip compilation of development planning in this new regency.

This comprehensive publication has been made possible with the assistance and contribution from several governmental institutions and private organizations. To all parties who have been involved in the preparation of this publication, I would like to express my sincerest appreciation and gratitude.

Comments and constructive suggestions for the improvement of this publication are always welcome.

Paringselatan, September 2021

Chief Statistician of

Balangan Regency

**Deddy Winarno SST. M.Si**

## DAFTAR ISI / CONTENTS

	Halaman <i>Page</i>
Kata Pengantar/ <i>Preface</i> .....	ix
Daftar Isi/ <i>Contents</i> .....	xi
Daftar Tabel/ <i>List of Tables</i> .....	xiii
Daftar Gambar/ <i>List of Figures</i> .....	xvii
Daftar Singkatan/ <i>List of Abbreviations</i> .....	xxi
Statistik Kunci/ <i>Key Statistics</i> .....	xxii
1. Geografi dan Iklim/ <i>Geography and Climate</i> .....	1
2. Sosial dan Kesejahteraan Rakyat/ <i>Social and Welfare</i> .....	7
3. Kependudukan/ <i>Population</i> .....	51
4. Transportasi dan Komunikasi/ <i>Transportation and Communication</i> .....	61



## DAFTAR TABEL/LIST OF TABLES

	Halaman <i>Page</i>
<b>1. GEOGRAFI DAN IKLIM/GEOGRAPHY AND CLIMATE .....</b>	<b>1</b>
<b>1.1 KEADAAN GEOGRAFI .....</b>	<b>6</b>
<b><i>GEOGRAPHY CONDITION</i> .....</b>	<b>6</b>
1.1.1 Luas Daerah dan Jumlah Pulau Menurut Desa 2020.....	6
<i>Total Area and Number of Islands by Village, 2020</i> .....	6
<b>2. SOSIAL DAN KESEJAHTERAAN RAKYAT/SOCIAL AND WELFARE .....</b>	<b>7</b>
<b>2.1 PENDIDIKAN .....</b>	<b>12</b>
<b><i>EDUCATION</i> .....</b>	<b>12</b>
2.1.1 Jumlah Fasilitas Sekolah Menurut Desa1 dan Tingkat Pendidikan, 2018– 2020.....	12
<i>Number of Educational Facilities by Village1 and Educational Level, 2018– 2020</i> .....	12
<b>2.2 KESEHATAN .....</b>	<b>17</b>
<b><i>HEALTH</i>.....</b>	<b>17</b>
2.2.1 Jumlah Sarana Kesehatan Menurut Desa, 2020.....	17
<i>Number of Health Facilities by Village, 2020</i> .....	17
2.2.2 Jumlah Warga Penderita Penyakit per Kelurahan, 2020.....	27
<i>Number of Residents with Diseases per Village, 2020</i> .....	27
2.2.3 Jumlah Warga Penderita yang Meninggal per Kelurahan, 2020.....	29
<i>Number of Patients Who Died per Village, 2020</i> .....	29
<b>2.3 PERUMAHAN DAN LINGKUNGAN .....</b>	<b>31</b>
<b><i>HOUSING AND ENVIRONMENT</i> .....</b>	<b>31</b>
2.3.1 Banyaknya Keluarga Menurut Desa/Kelurahan dan Jenis Pengguna Listrik, 2020 .....	31
<i>Number of Families by Village/Sub-District and Type of Electricity</i>	

	Halaman Page
<i>Users, 2020</i> .....	<b>31</b>
2.3.2 Keberadaan Penerangan Jalan Utama Kelurahan dan Jenis Penerangan, 2020.....	32
<i>Existence of Main Street Lighting of Kelurahan and Type of Lighting, 2020</i> .....	32
2.3.3 Bahan Bakar Memasak Mayoritas Menurut Desa/Kelurahan, 2020....	33
<i>Majority of Cooking Fuel by Village/Kelurahan, 2020</i> .....	33
2.3.4 Bahan Bakar Memasak Mayoritas Menurut Desa/Kelurahan, 2020....	34
<i>Majority of Cooking Fuel by Village/Kelurahan, 2020</i> .....	34
2.3.5 Banyaknya Desa/Kelurahan Menurut Sumber Air Minum Sebagian Besar Keluarga, 2020 .....	36
<i>Number of Villages/Kelurahan by Source of Drinking Water Most Family, 2020</i> .....	36
2.3.6 Banyaknya Desa/Kelurahan Menurut Penggunaan Fasilitas Tempat Buang Air Besar Sebagian Besar Keluarga, 2020 .....	37
<i>Number of Villages/Sub-districts According to the Use of Defecation Facilities Most of the Families, 2020</i> .....	37
2.3.7 Keberadaan Permukiman Kumuh Menurut Desa/Kelurahan, 2020...	38
<i>The Existence of Slums by Village/Kelurahan, 2020</i> .....	38
<b>2.4 AGAMA DAN SOSIAL LAINNYA .....</b>	<b>39</b>
<b>RELIGION AND OTHER SOCIAL AFFAIRS .....</b>	<b>39</b>
2.4.1 Jumlah Penduduk Menurut Desa dan Agama yang Dianut, 2020 .....	39
<i>Population by Village and Religion, 2020</i> .....	39
2.4.2 Jumlah Tempat Peribadatan Menurut Desa, 2020 .....	40
<i>Number of Places of Worship by Village and Religion, 2020</i> .....	40
2.4.3 Banyaknya Kejadian Bencana Alam Menurut Desa/Kelurahan dan Jenis Bencana Alam, 2020 .....	41
<i>Number of Natural Disasters by Village/Kelurahan and Type of Natural Disaster, 2020</i> .....	41
2.4.4 Banyaknya Korban Jiwa Kejadian Bencana Alam Menurut Desa/	



	Halaman Page
Kelurahan dan Jenis Bencana Alam, 2020 .....	43
<i>Number of Victims of Natural Disasters by Village/Kelurahan and Type of Natural Disaster, 2020 .....</i>	<i>43</i>
2.4.5 Banyaknya Sarana dan Prasarana Ekonomi Menurut Desa/ Kelurahan dan Jenisnya, 2020.....	45
<i>Number of Economic Facilities and Infrastructure by Village/ Kelurahan and Type, 2020.....</i>	<i>45</i>
2.4.6 Banyaknya Sarana Lembaga Keuangan Yang Beroperasi Menurut Desa/Kelurahan dan Jenisnya, 2020 .....	48
<i>Number of Operating Financial Institution Facilities by Village/ Kelurahan and Type, 2020.....</i>	<i>48</i>
2.4.7 JBanyaknya Koperasi yang Masih Aktif Menurut Desa/Kelurahan dan Jenis Koperasi, 2020 .....	49
<i>Number of Cooperatives Still Active by Village/Kelurahan and Type of Cooperative, 2020 .....</i>	<i>49</i>
2.4.8 Banyaknya Desa/Kelurahan yang Memiliki Kelompok Kegiatan Olahraga Menurut Jenis Olahraga dan Ketersediaan Fasilitas/ Lapangan Olahraga, 2020.....	50
<i>Number of Villages/Sub-Districts that Have Sports Activity Groups by Type of Sports and Availability of Facilities/Sports Fields, 2020 .....</i>	<i>50</i>
<b>3. KEPENDUDUKAN/POPULATION.....</b>	<b>51</b>
<b>3.1 PENDUDUK.....</b>	<b>56</b>
<b>POPULATION .....</b>	<b>56</b>
3.1.1 Penduduk, Laju Pertumbuhan Penduduk, Distribusi Persentase Penduduk, Kepadatan Penduduk, Rasio Jenis Kelamin Menurut Population, Population Growth Rate, Percentage Distribution of Population, Population Density, and Sex Ratio by Village/ Kelurahan in Paringin selatan Subdistrict, 2020 .....	56
3.1.2 Jumlah Penduduk Menurut Kelompok Umur dan Jenis Kelamin di Kecamatan Paringin selatan, 2020.....	59
<i>Population by Age Group and Sex in Paringin selatan Subdistrict, 2020.....</i>	<i>59</i>

<b>4.</b>	<b>TRANSPORTASI DAN KOMUNIKASI/TRANSPORTASI AND COMMUNICATION .....</b>	<b>61</b>
<b>4.1</b>	<b>TRANSPORTASI.....</b>	<b>66</b>
	<b>TRANSPORTATION .....</b>	<b>66</b>
4.1.1	Sarana Transportasi Antar Desa/Kelurahan Menurut Desa/ Kelurahan, 2020..... <i>Inter-Village/Sub-village Transportation Facilities by Village/Sub-district, 2020 .....</i>	66 66
4.1.2	Kondisi Jalan Darat Antar Desa/Kelurahan Menurut Desa/ Kelurahan, 2020..... <i>Inter-Village/Sub-District Road Conditions by Village/Kelurahan, 2020 .....</i>	67 67
<b>4.2</b>	<b>KOMUNIKASI.....</b>	<b>68</b>
	<b>COMMUNICATION .....</b>	<b>68</b>
4.2.1	Jumlah Menara dan Operator Layanan Komunikasi Telepon Seluler Serta Kondisi Sinyal Telepon Seluler Menurut Desa/ Kelurahan, 2020 .....	68
	<i>Number of Towers and Cellular Telephone Communication Service Operators and Cellular Phone Signal Conditions by Village/Kelurahan, 2020.....</i>	68
4.2.2	Keberadaan Kantor Pos/Pos Pembantu/Rumah Pos dan Perusahaan/Agen Jasa Ekspedisi Swasta Menurut Desa/Kelurahan, 2020 .....	69
	<i>Existence of Post Office/Sub-Post/Post House and Company/Private Expedition Service Agent by Village/Kelurahan, 2020 .....</i>	69

## DAFTAR GAMBAR/LIST OF FIGURES

	Halaman Page
1.1 Luas Daerah menurut Desa (%), 2020 .....	5
<i>Area of Village (%)</i> , 2020.....	5
2.1 Jumlah Fasilitas Olahraga yang Tidak Tersedia menurut Desa/Kelurahan, 2020 .....	11
<i>Number of Unavailable Sports Facilities by Village/Kelurahan</i> , 2020.....	11
3.1 Kepadatan Penduduk menurut Desa/Kelurahan, 2020 .....	55
<i>Population Density by Village/Kelurahan</i> , 2020.....	55
4.1 Kondisi Sinyal Telepon Seluler menurut Desa/Kelurahan, 2020 .....	65
<i>Cellular Phone Signal Conditions by Village / Kelurahan</i> , 2020.....	65

<https://balangankab.bps.go.id>

## PENJELASAN UMUM/EXPLANATORY NOTES

Tanda-tanda, satuan-satuan, dan lain-lainnya yang digunakan dalam publikasi ini adalah sebagai berikut:

*Symbols, measurement units, and acronyms which are used in this publication, are as follows:*

### 1. TANDA-TANDA/SYMBOLS

Data tidak tersedia/Data not available .....	: ...
Tidak ada atau nol /Null or zero .....	: -
Data dapat diabaikan/Data negligible .....	: 0
Tanda decimal/Decimal point .....	: ,
Data tidak dapat ditampilkan/Not applicable .....	: NA
Angka estimasi/Estimated figures .....	: e
Angka diperbaiki/Revised figures .....	: r
Angka sementara/Preliminary figures .....	: x
Angka sangat sementara/Very preliminary figures .....	: xx
Angka sangat sangat sementara/Very very preliminary figures .....	: xxx

### 2. SATUAN/UNITS

barel/barrel .....	: 158,99 liter/litres = 1/6,2898 m <sup>3</sup>
hektar (ha)/hectare (ha) .....	: 10 000 m <sup>2</sup>
kilometer (km)/kilometres (km) .....	: 1 000 meter/meters (m)
knot/knot .....	: 1,8523 km/jam (km/hour)
kuintal/quintal .....	: 100 kg
KWh .....	: 1 000 Watt hour
MWh .....	: 1 000 KWh
liter (untuk beras)/litre (for rice) .....	: 0,80 kg
MMSCF .....	: 1/35,3 m <sup>3</sup>
metrik ton (m.ton)/metric ton (m. ton) .....	: 0,98421 long ton = 1 000 kg
ons/ounce .....	: 28,31 gram/grams
ton .....	: 1 000 kg

Satuan lain: buah, dus, butir, helai/lembar, kaleng, batang, pulsa, ton kilometer (ton-km), jam, menit, persen (%).

*Other units: unit, pack, pieces, sheet, tin, pulse, ton-kilometres(ton-km), hour, minute, percent (%).*

Perbedaan angka di belakang koma disebabkan oleh pembulatan angka.

*The difference in decimal numbers is caused by rounding.*

<https://balangankab.bps.go.id>

## DAFTAR SINGKATAN/ LIST OF ABBREVIATIONS

SI	: Stasiun Iklim
SIMPK	: Stasiun Meteorologi Pertanian Khusus
t.t	: Tempat tidur
BCG	: Bacillus Calmette Guerin
DPT	: Difteri, Pertusis, Tetanus
TT	: Tetanus Toxoid
IOT	: Industri Obat Tradisional/ <i>Traditional Medicine Industry</i>
IKOT	: Industri Kecil Obat Tradisional/ <i>Traditional Medicine Small</i>
Alkes	: Alat kesehatan/ <i>Health Kits</i>
PKRT	: Perbekalan Kesehatan Rumah tangga/ <i>Household Health Logistics</i>
Kompl	: Komplemen/ <i>Complement</i>
IRTP	: Industri Pangan Produksi Rumah Tangga/ <i>Foods Home Industry</i>
PBF	: Pedagang Besar Farmasi/ <i>Pharmacy Whole-seller</i>
GFK	: Gudang Farmasi Kab/Kota/Regency/ <i>Municipality Pharmacy Warehouse</i>
RB	: Rumah Bersalin/ <i>Delivery House</i>
Pustu	: Puskesmas pembantu/ <i>Auxiliary Public Health Center</i>
BP	: Balai Pengobatan/ <i>Polyclinic</i>
TPS	: Tempat Pembuangan Sementara / <i>landfill</i>
Jamkesmas	: Jaminan kesehatan masyarakat miskin/ <i>Poor public health insurance</i>
PJKMU	: Program Jaminan Kesehatan Masyarakat Umum
SIUP	: Surat Ijin Usaha Perdagangan/ <i>Trading Permission Letter</i>
TDP	: Tanda Daftar Perusahaan/ <i>Company Registration Identity</i>
API	: Angka Pengenal Importir/ <i>Importer's Identity Number</i>

## Statistik Kunci, 2017–2019 Key Statistics, 2017–2019

Rincian/Description	Satuan/Unit	2017	2018	2019
(1)	(2)	(5)	(6)	(7)
<b>SOSIAL/SOCIAL</b>				
Penduduk <sup>1</sup> /Population <sup>1</sup>	juta/million	261,9	265,0	265,0
Laju Pertumbuhan Penduduk <sup>1</sup> /Population Growth <sup>1</sup>	%	1,23 <sup>1</sup>	1,19	1,19
Angka Kelahiran Total-AKT <sup>1</sup> /Total Fertility Rate-TFR <sup>1</sup>	anak/child	2,33	2,30	2,30
Angka Kematian Bayi-AKB (per 1000 kelahiran hidup) <sup>1</sup> Infant Mortality Rate-IMR (per 1000 life births) <sup>1</sup>	bayi infant	25,1	24,6	24,6
Angka Harapan Hidup <sup>1</sup> -e <sub>y</sub> /Life Expectancy Rate <sup>1</sup>	tahun/years	71,1	71,2	71,2
Angka Melek Huruf Usia 15+/ <i>Literacy Rate Aged 15+</i>	%	95,5	95,7	95,7
Tingkat Partisipasi Angkatan Kerja -TPAK <sup>2</sup> <i>Labour Force Participation Rate-LFPR<sup>2</sup></i>	%	66,7 <sup>3</sup>	67,3 <sup>3</sup>	67,3 <sup>3</sup>
Tingkat Pengangguran Terbuka-TPT <sup>2</sup> <i>Unemployment Rate-UR<sup>2</sup></i>	%	5,5 <sup>4</sup>	5,3 <sup>4</sup>	5,3 <sup>4</sup>
Penduduk Miskin <sup>5</sup> /Poor People <sup>4</sup>	juta/million	27,8	25,9	25,9
Persentase Penduduk Miskin <sup>4</sup> <i>Percentage of Poor People<sup>4</sup></i>	%	10,6	9,8	9,8
Indeks Pembangunan Manusia-IPM <sup>5</sup> <i>Human Development Index<sup>5</sup></i>	–	70,8	71,4	71,4
<b>EKONOMI/ECONOMIC</b>				
Produk Domestik Bruto (PDB) Harga Berlaku <sup>6</sup> <i>Gross Domestic Bruto (GDP) at Current Price<sup>6</sup></i>	triliun rupiah <i>trillion rupiahs</i>	13 587,2 <sup>x</sup>	14 837,4 <sup>xx</sup>	14 837,4 <sup>xx</sup>
Laju Pertumbuhan Ekonomi <sup>8</sup> /Economic Growth <sup>7</sup>	%	5,1 <sup>x</sup>	5,2 <sup>xx</sup>	5,2 <sup>xx</sup>
PDB Per Kapita Harga Berlaku <sup>6,8</sup> <i>Per Capita of GDP at Current Price<sup>6,8</sup></i>	juta rupiah <i>million rupiahs</i>	51,9 <sup>x</sup>	56,0 <sup>xx</sup>	56,0 <sup>xx</sup>
Inflasi/Inflation (y-o-y)	%	3,69 <sup>9</sup>	3,1 <sup>9</sup>	3,19 <sup>9</sup>
Ekspor/Export	miliar/billion US\$	168,8	180,0	180,0
Impor/Import	miliar/billion US\$	157,0	188,7	188,7
Wisatawan Asing/Foreign Tourists	juta/million	14,0	15,8	15,8
Uang Beredar Luas (M <sub>2</sub> ) <i>Broad Money</i>	triliun rupiah <i>trillion rupiahs</i>	5 419,2	5 760,0	5 760,0
Posisi Cadangan Devisa/Reserve Asset Position	miliar/billion US\$	130,2	120,7	120,7
Realisasi Penanaman Modal Dalam Negeri-PMDN <i>Realization of Domestic Investment</i>	triliun rupiah <i>trillion rupiahs</i>	262,4	328,6	328,6
Realisasi Penanaman Modal Asing-PMA <i>Realization of Foreign Investment</i>	miliar/billion US\$	32,2	29,3	29,3
Suku Bunga Sertifikat Bank Indonesia (1 bulan) <sup>10</sup> <i>Interest Rate of Bank Indonesia Certificate (1 month)<sup>10</sup></i>	%	...	...	...
Kurs Tengah US\$/Middle Rates of US\$	rupiah/rupiahs	13 548	14 481	14 481
Indeks Harga Saham Gabungan (IHSG) <i>Composite Stocks Price Index (CSP)</i>	–	6 355,7	6 194,5	6 194,5



- Catatan/Notes: <sup>1</sup> Data 2006–2009: berdasarkan hasil SUPAS 2005; mulai 2010: Hasil proyeksi penduduk Indonesia 2010–2035 (pertengahan tahun/Juni)/*Data in 2006–2009: based on SUPAS 2005; since 2010: The result of Indonesia population prjection 2010–2035 (mid year/June)*
- <sup>2</sup> Kondisi Agustus/*Condition at August*
- <sup>3</sup> Menggunakan penimbang hasil proyeksi penduduk tahun 2010–2035/*Weighted by the 2010–2035 population projection*
- <sup>4</sup> Kondisi Maret/*Condition at March*
- <sup>5</sup> Sejak tahun 2010, IPM dihitung dengan metode baru. Komponen IPM metode baru adalah angka harapan hidup saat lahir, harapan lama sekolah, rata-rata lama sekolah, dan pengeluaran per kapita/*Since 2010, HDI was calculated using new method. New HDI component are life expectancy at birth, expected years of schooling, means years of schooling, and expenditure per capita*
- <sup>6</sup> Mulai tahun 2010 mengadopsi *System of National Account 2008 (SNA 2008)*/*Since 2010 is in line with System of National Account 2008 (SNA 2008)*
- <sup>7</sup> Sebelum 2011 menggunakan tahun dasar 2000 (2000=100), mulai 2011 menggunakan tahun dasar 2010 (2010=100)/*Before 2011 using 2000 base year (2000=100), since 2011 using 2010 base year (2010=100)*
- <sup>8</sup> Mulai 2010 proyeksi penduduk berdasarkan hasil SP2010/*Since 2010 population projection based on SP2010*
- <sup>9</sup> IHK 82 kota (2012 = 100)/*CPI 82 cities (2012 = 100)*
- <sup>10</sup> Mulai 2010: menggunakan SBI 9 bulan/*Since 2010: using SBI 9 month*



01

**GEOGRAFI DAN IKLIM**  
**GEOGRAPHY AND CLIMATE**



**“Kelurahan Batu Piring merupakan desa dengan wilayah terluas di Kecamatan Parangin Selatan, dan wilayah terkecil ada di Desa Bungin”**



**PENJELASAN TEKNIS**

1. Desa adalah desa dan desa adat atau yang disebut dengan nama lain, selanjutnya disebut Desa adalah kesatuan masyarakat hukum yang memiliki batas wilayah yang berwenang untuk mengatur dan mengurus urusan pemerintahan, kepentingan masyarakat setempat berdasarkan prakarsa masyarakat, hak asal usul, dan/atau hak tradisional yang diakui dan dihormati dalam system Pemerintahan Negara Kesatuan Republik Indonesia (Undang-Undang Nomor 6 Tahun 2014 tentang Desa).
2. Kelurahan adalah suatu wilayah yang dipimpin oleh seorang Lurah sebagai perangkat daerah kabupaten dan atau daerah kota di bawah kecamatan (Undang-Undang No. 32 Tahun 2004 tentang Pemerintahan Daerah).
3. Kecamatan adalah sebuah pembagian wilayah administratif negara Indonesia di bawah Kabupaten atau Kota. Sebuah kecamatan dipimpin oleh seorang camat dan dipecah kepada beberapa kelurahan dan desa-desa. Di Indonesia, sebuah kecamatan atau kabupaten adalah pembagian dari kabupaten (kabupaten) atau kota (kota madya). Sebuah

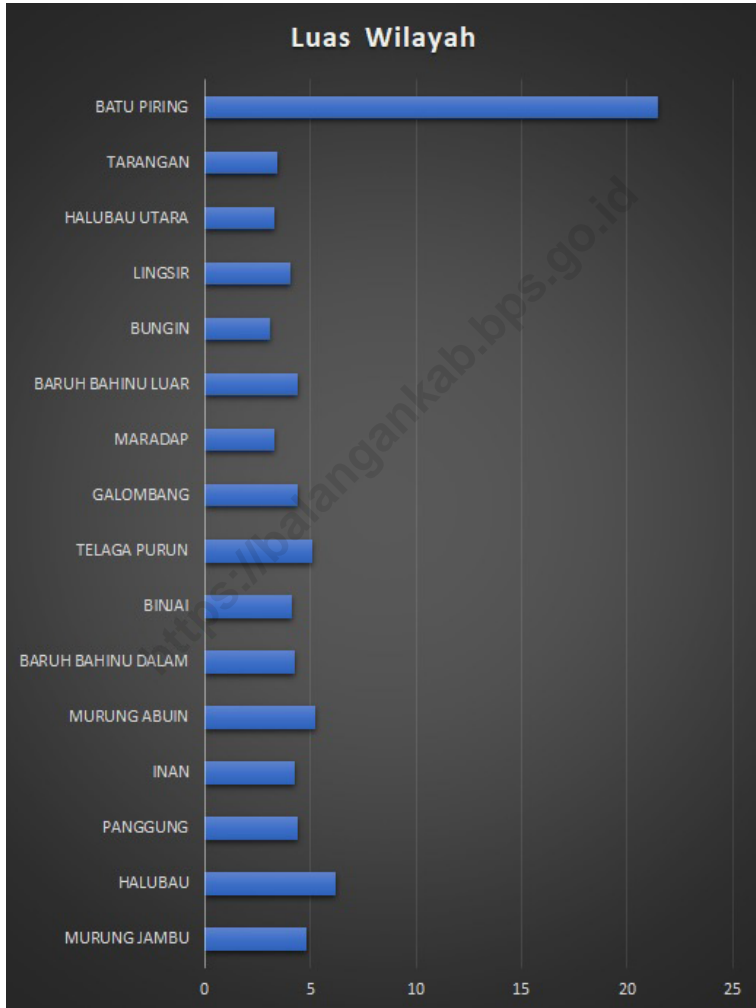
**TECHNICAL NOTES**

1. *Village is village and custom village or that is called by other terms, hereinafter referred to as the village is the unity of the legal community who have territorial boundaries that are authorized to regulate and manage government affairs, the interest of local communities based on community initiatives, the origin and local customs that are acknowledged and respected within the unitary System of Government Republic of Indonesia (Law No. 6 Year 2014 about Village).*
2. *Sub-district is an area that is led by a sub-district head (Lurah) as an apparatus of regency and or city under the district (Law No. 32 Year 2004 about Local Governmental).*
3. *Subdistrict is a division of the administrative territory of the Indonesian state under regencies or cities. A sub-district is headed by a camat and is divided into several sub-districts and villages. In Indonesia, a sub-district or district is a division of a district (kabupaten) or city (kota madya). A district itself is divided into administrative villages or villages. In the case of a Regency Work Unit (SKPD) which has a certain work area under the leadership of the Camat.*

kabupaten itu sendiri dibagi menjadi kelurahan atau desa administratif. Dalam Hal Satuan Kerja Perangkat Daerah (SKPD) Kabupaten yang mempunyai wilayah kerja tertentu dibawah pimpinan Camat.

<https://balangankab.bps.go.id>

**Gambar 1.1** Luas Daerah menurut Desa (%), 2020  
**Figures 1.1** Area of Village (%), 2020



Sumber/Source: BPS, Pendataan Potensi Desa (Podes)/ BPS–Statistics Indonesia, Village Potential Data Collection

## 1.1 KEADAAN GEOGRAFI GEOGRAPHY CONDITION

**Tabel** 1.1.1 **Luas Daerah dan Jumlah Pulau Menurut Desa 2020**  
**Table** 1.1.1 **Total Area and Number of Islands by Village, 2020**

Desa Village	Luas <sup>1</sup> Total Area <sup>1</sup> (km <sup>2</sup> /sq.km)	Persentase terhadap Luas Kecamatan Percentage to District's Area
(1)	(2)	(3)
Murung Jambu	4,80	5,53
Halubau	6,20	7,14
Panggung	4,40	5,07
Inan	4,25	4,89
Murung Abuin	5,20	6
Baruh Bahinu Dalam	4,25	4,89
Binjai	4,15	4,78
Telaga Purun	5,10	5,88
Galombang	4,40	5,06
Maradap	3,30	4,95
Baruh Bahinu Luar	4,40	5,06
Bungin	3,10	3,57
Lingsir	4,05	4,7
Halubau Utara	3,30	3,8
Tarangan	3,45	3,97
Batu Piring	21,45	24,71
<b>Kecamatan Paringin selatan</b>	<b>86,80</b>	<b>100</b>

Catatan/Note: <sup>1</sup> Pemda Kabupaten Balangan, UU No.2 Tahun 2003/ Local Government of Balangan Regency, Law No. 2 Year 2003

<sup>2</sup> Perda Kabupaten Balangan No.23 Tahun 2006/ Regional Regulation of Balangan Regency No. 23 Year 2006

Sumber/Source: BPS, Pendataan Potensi Desa (Podes)/ BPS–Statistics Indonesia, Village Potential Data Collection



02

**SOSIAL DAN KESEJAHTERAAN RAKYAT**  
***SOCIAL AND WELFARE***



**“Mayoritas penduduk di Kecamatan Paringin Selatan menggunakan listrik PLN, sementara sisanya sebanyak 7 keluarga merupakan bukan pengguna listrik”**



**PENJELASAN TEKNIS****TECHNICAL NOTES**

1. Jenjang Pendidikan Formal terdiri atas pendidikan dasar, pendidikan menengah, dan pendidikan tinggi. Jenis pendidikan yang diajarkan mencakup pendidikan umum, kejuruan, akademik, profesi, vokasi, keagamaan, dan khusus.
    - a. Pendidikan Dasar berbentuk Sekolah Dasar (SD) dan Madrasah Ibtidaiyah (MI) atau bentuk lain yang sederajat serta Sekolah Menengah Pertama (SMP) dan Madrasah Tsanawiyah (MTs), atau bentuk lain yang sederajat.
    - b. Pendidikan Menengah berbentuk Sekolah Menengah Atas (SMA), Madrasah Aliyah (MA), Sekolah Menengah Kejuruan (SMK), dan Madrasah Aliyah Kejuruan (MAK), atau bentuk lain yang sederajat.
    - c. Pendidikan Tinggi merupakan jenjang pendidikan setelah pendidikan menengah yang mencakup program pendidikan diploma, sarjana, magister, spesialis, dan doktor yang diselenggarakan oleh perguruan tinggi. Perguruan tinggi dapat berbentuk akademi, politeknik, sekolah tinggi, institut, atau universitas.
  2. Rumah Sakit adalah tempat pemeriksaan dan perawatan
1. *The Formal Education Level consists of primary education, secondary education, and high education. The kind of education that taught consists of general education, vocational, academic, professional, religious, and specific education.*
    - a. *The Primary Education consists of Elementary School and Islamic Elementary School or other equivalent forms and Junior High School and MTs, or other equivalent forms.*
    - b. *The Secondary Education consists of the senior high school, MA, Vocational School, and Vocational Madrasah Aliyah, or other equivalent forms.*
    - c. *The High Education consists of the education level after the secondary education that consists of diplomas, bachelor, master, specialist, and doctoral degrees that are held by the college. The colleges can be academy, polytechnic, high school, institute, or university.*
  2. *Hospital is a place for health check, usually controlled/supervised by doctors/medical personnel to serve the ill patients to get outpatient or inpatient treatment services.*
  3. *Maternity House is health care facility with a license as a maternity*

kesehatan, biasanya berada di bawah pengawasan dokter/tenaga medis, yang melayani penderita yang sakit untuk berobat rawat jalan atau rawat inap.

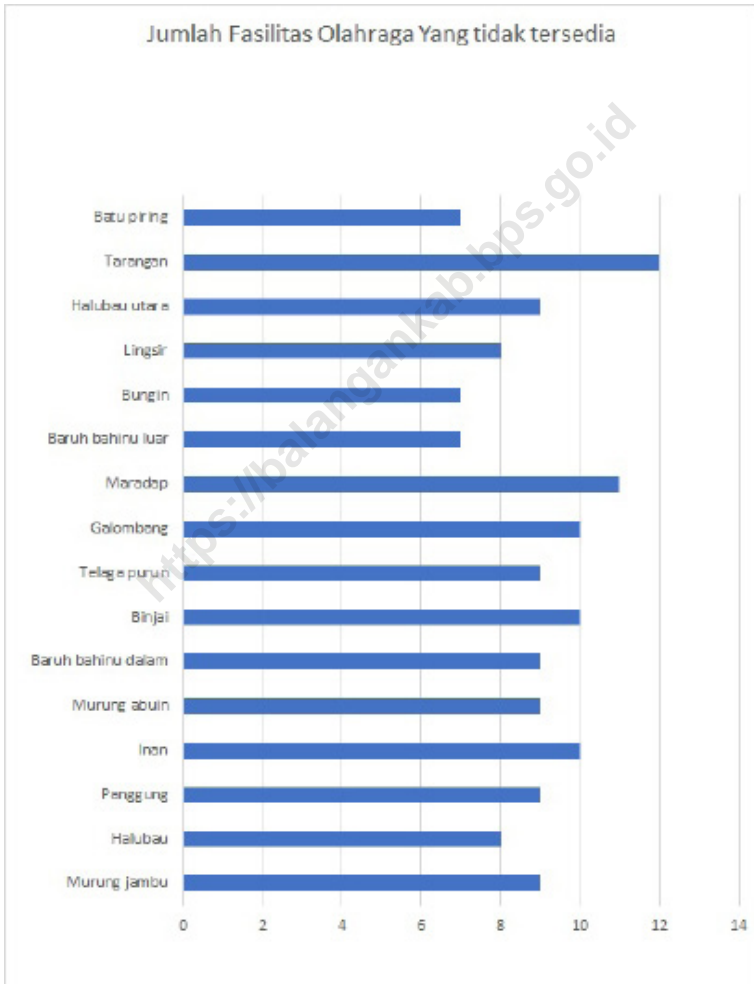
3. Rumah Bersalin adalah sarana pelayanan kesehatan dengan izin sebagai rumah bersalin, dilengkapi pelayanan pemeriksaan kehamilan, persalinan serta pemeriksaan ibu dan anak yang berada di bawah pengawasan bidan senior.
4. Puskesmas (Pusat Kesehatan Masyarakat) adalah unit pelaksana teknis dinas kesehatan kabupaten/ kota yang mempunyai fungsi utama sebagai penyelenggara pelayanan kesehatan tingkat pertama. Wilayah kerja puskesmas maksimal adalah satu kecamatan dan untuk dapat menjangkau wilayah kerjanya, puskesmas mempunyai jaringan pelayanan yang meliputi unit Puskesmas Pembantu (Pustu), unit Puskesmas Keliling (Puskel), dan unit bidan desa/komunitas (Peraturan Menteri Kesehatan RI No. 75 Tahun 2014 Tentang Pusat Kesehatan Masyarakat).

*house, equipped with prenatal care, childbirth and examination of mothers and children which is under the supervision of a senior midwife.*

4. *Public Health Center is technical implementation unit of regency health department that have the primary function as a first level health care providers. The working area standard of public health center is one district and to reach their working areas, public health centers have a service network covering subsidiary of public health center, mobile public health center units, and midwife units (Regulation of the Minister of Health of Indonesia Number 75 Year 2014 about Public Health Center).*

**Gambar** 2.1  
**Figures**

**Jumlah Fasilitas Olahraga yang Tidak Tersedia menurut  
Desa/Kelurahan, 2020**  
**Number of Unavailable Sports Facilities by Village/  
Kelurahan, 2020**



Sumber/Source: BPS, Pendataan Potensi Desa (Podes)/ BPS—Statistics Indonesia, Village Potential Data Collection

## 2.1 PENDIDIKAN EDUCATION

**Tabel 2.1.1** Jumlah Fasilitas Sekolah Menurut Desa<sup>1</sup> dan Tingkat Pendidikan, 2018– 2020  
*Number of Educational Facilities by Village<sup>1</sup> and Educational Level, 2018– 2020*

Desa Village	SD Primary School		
	2018	2019	2020
(1)	(2)	(3)	(4)
Murung Jambu	0	0	0
Halubau	1	1	1
Panggung	0	0	0
Inan	1	1	1
Murung Abuin	1	1	1
Baruh Bahinu Dalam	1	1	1
Binjai	0	0	0
Telaga Purun	1	1	1
Galombang	1	1	1
Maradap	1	1	1
Baruh Bahinu Luar	1	1	1
Bungin	0	0	0
Lingsir	1	1	1
Halubau Utara	1	1	1
Tarangan	1	1	1
Batu Piring	6	6	6
<b>Kecamatan Paringin selatan</b>	<b>17</b>	<b>17</b>	<b>17</b>

Lanjutan Tabel/*Continued Table 2.1.1*

Desa Village	SMP Junior High School		
	2018	2019	2020
(1)	(5)	(6)	(7)
Murung Jambu	0	0	0
Halubau	0	0	0
Panggung	0	1	1
Inan	1	0	0
Murung Abuin	0	0	0
Baruh Bahinu Dalam	1	0	0
Binjai	0	0	0
Telaga Purun	0	0	0
Galombang	1	1	1
Maradap	0	0	0
Baruh Bahinu Luar	0	0	0
Bungin	0	0	0
Lingsir	1	0	0
Halubau Utara	0	0	0
Tarangan	0	0	0
Batu Piring	0	2	3
<b>Kecamatan Paringin selatan</b>	<b>4</b>	<b>4</b>	<b>5</b>

Lanjutan Tabel/*Continued Table 2.1.1*

Desa Village	SMA Senior High School		
	2018	2019	2020
(1)	(8)	(9)	(10)
Murung Jambu	0	0	0
Halubau	0	0	0
Panggung	0	0	0
Inan	1	1	1
Murung Abuin	0	0	0
Baruh Bahinu Dalam	0	0	0
Binjai	0	0	0
Telaga Purun	0	0	0
Galombang	0	0	0
Maradap	0	0	0
Baruh Bahinu Luar	0	0	0
Bungin	0	0	0
Lingsir	0	0	0
Halubau Utara	0	0	0
Tarangan	0	0	0
Batu Piring	2	2	2
<b>Kecamatan Paringin selatan</b>	<b>3</b>	<b>3</b>	<b>3</b>



Lanjutan Tabel/*Continued Table 2.1.1*

Desa Village	SMK Vocational School		
	2018	2019	2020
(1)	(11)	(12)	(13)
Murung Jambu	0	0	0
Halubau	0	0	0
Panggung	0	0	0
Inan	0	0	0
Murung Abuin	0	0	0
Baruh Bahinu Dalam	0	0	0
Binjai	0	0	0
Telaga Purun	0	0	0
Galombang	0	0	0
Maradap	0	0	0
Baruh Bahinu Luar	0	0	0
Bungin	0	0	0
Lingsir	0	0	0
Halubau Utara	0	0	0
Tarangan	0	0	0
Batu Piring	1	1	1
<b>Kecamatan Paringin selatan</b>	<b>1</b>	<b>1</b>	<b>1</b>

Lanjutan Tabel/Continued Table 2.1.1

Desa Village	Perguruan Tinggi University		
	2018	2019	2020
(1)	(14)	(15)	(16)
Murung Jambu	0	0	0
Halubau	0	0	0
Panggung	0	0	0
Inan	0	0	0
Murung Abuin	0	0	0
Baruh Bahinu Dalam	0	0	0
Binjai	0	0	0
Telaga Purun	0	0	0
Galombang	0	0	0
Maradap	0	0	0
Baruh Bahinu Luar	0	0	0
Bungin	0	0	0
Lingsir	0	0	0
Halubau Utara	0	0	0
Tarangan	0	0	0
Batu Piring	0	1	1
<b>Kecamatan Paringin selatan</b>	<b>0</b>	<b>1</b>	<b>1</b>

Catatan/Note: <sup>1</sup> Desa pada tabel ini termasuk Unit Permukiman Transmigrasi (UPT) yang masih dibina oleh kementerian terkait dan nagari di Provinsi Sumatera Barat/Villages in this table include Transmigration Settlement Unit which is still fostered by the relevant ministries and the nagari in the Province of Sumatera Barat

Sumber/Source: BPS, Pendataan Potensi Desa (Podes)/ BPS—Statistics Indonesia, Village Potential Data Collection

## 2.2 KESEHATAN HEALTH

**Tabel** 2.2.1 **Jumlah Sarana Kesehatan Menurut Desa<sup>1</sup>, 2020**  
**Table** 2.2.1 **Number of Health Facilities by Village<sup>1</sup>, 2020**

Desa Village	Rumah Sakit Hospital		
	Jumlah	Jarak <sup>2</sup>	Kemudahan Akses <sup>2</sup>
(1)	(2)	(3)	(4)
Murung Jambu	0	8.5	1
Halubau	0	8	1
Panggung	0	7.2	2
Inan	0	8.1	1
Murung Abuin	0	10.9	1
Baruh Bahinu Dalam	0	11.6	2
Binjai	0	11.9	2
Telaga Purun	0	12.1	2
Galombang	0	6.5	1
Maradap	0	5	1
Baruh Bahinu Luar	0	4	1
Bungin	0	4.3	1
Lingsir	0	4.3	1
Halubau Utara	0	6.1	1
Tarangan	0	7	2
Batu Piring	0	2.9	1
<b>Kecamatan Paringin selatan</b>	<b>0</b>	<b>118.4</b>	<b>21</b>

Lanjutan Tabel/Continued Table 2.2.1

Desa Village	Rumah Sakit Bersalin Maternity Hospital		
	Jumlah	Jarak <sup>2</sup>	Kemudahan Akses <sup>2</sup>
(1)	(5)	(6)	(7)
Murung Jambu	0	67	3
Halubau	0	65	3
Panggung	0	35	2
Inan	0	36	2
Murung Abuin	0	40	1
Baruh Bahinu Dalam	0	41	2
Binjai	0	42	2
Telaga Purun	0	43	2
Galombang	0	65	3
Maradap	0	63	3
Baruh Bahinu Luar	0	61	3
Bungin	0	60	3
Lingsir	0	33	2
Halubau Utara	0	33	2
Tarangan	0	34	3
Batu Piring	0	32	2
<b>Kecamatan Paringin selatan</b>	<b>0</b>		

Lanjutan Tabel/*Continued Table 2.2.1*

Desa Village	Puskesmas dengan Rawat Inap Public Health Center with Hospitalization		
	Jumlah	Jarak <sup>2</sup>	Kemudahan Akses <sup>2</sup>
(1)	(11)	(12)	(13)
Murung Jambu	0	31.3	2
Halubau	0	26.8	2
Panggung	0	31.6	2
Inan	0	28.1	2
Murung Abuin	0	27.9	1
Baruh Bahinu Dalam	0	28.7	2
Binjai	0	28.9	2
Telaga Purun	0	29.2	2
Galombang	0	30.9	1
Maradap	0	29.3	2
Baruh Bahinu Luar	0	28.4	2
Bungin	0	27.1	2
Lingsir	0	33	2
Halubau Utara	0	28.9	2
Tarangan	0	29.8	3
Batu Piring	0	27.2	2
<b>Kecamatan Paringin selatan</b>	<b>0</b>		

Lanjutan Tabel/Continued Table 2.2.1

Desa Village	Puskesmas tanpa Rawat Inap Public Health Center without Hospitalization		
	Jumlah	Jarak <sup>2</sup>	Kemudahan Akses <sup>2</sup>
(1)	(11)	(12)	(13)
Murung Jambu	0	5.7	1
Halubau	0	5.2	1
Panggung	0	4.6	2
Inan	0	5.4	1
Murung Abuin	0	5.5	1
Baruh Bahinu Dalam	0	6.2	2
Binjai	0	6.5	2
Telaga Purun	0	6.7	2
Galombang	0	4	1
Maradap	0	2.3	1
Baruh Bahinu Luar	0	1.4	1
Bungin	0	1.5	1
Lingsir	0	3	1
Halubau Utara	0	3.3	1
Tarangan	0	4.2	1
Batu Piring	1	0	0
<b>Kecamatan Paringin selatan</b>	<b>1</b>		

Lanjutan Tabel/*Continued Table 2.2.1*

Desa Village	Puskesmas Pembantu Subsidiary of Public Health Center		
	Jumlah	Jarak <sup>2</sup>	Kemudahan Akses <sup>2</sup>
(1)	(14)	(15)	(16)
Murung Jambu	0	1	1
Halubau	0	7.4	1
Panggung	0	0.7	1
Inan	1	0	0
Murung Abuin	0	3	1
Baruh Bahinu Dalam	0	3.8	2
Binjai	0	4	2
Telaga Purun	0	20	2
Galombang	0	1.4	1
Maradap	0	2.9	1
Baruh Bahinu Luar	0	3.9	1
Bungin	0	3.8	1
Lingsir	0	5	1
Halubau Utara	0	2.1	1
Tarangan	0	1.2	1
Batu Piring	0	5.3	1
<b>Kecamatan Paringin selatan</b>	<b>1</b>		

Lanjutan Tabel/Continued Table 2.2.1

Desa Village	Poliklinik Polyclinic		
	Jumlah	Jarak <sup>2</sup>	Kemudahan Akses <sup>2</sup>
(1)	(8)	(9)	(10)
Murung Jambu	0	28.8	2
Halubau	0	28.4	2
Panggung	0	30.8	2
Inan	0	31.6	2
Murung Abuin	0	34.5	1
Baruh Bahinu Dalam	0	35.2	2
Binjai	0	35.4	2
Telaga Purun	0	35.7	2
Galombang	0	30.1	2
Maradap	0	28.5	2
Baruh Bahinu Luar	0	27.6	2
Bungin	0	24.6	1
Lingsir	0	33	2
Halubau Utara	0	26.4	1
Tarangan	0	27.3	2
Batu Piring	0	26.4	2
<b>Kecamatan Paringin selatan</b>	<b>0</b>		



Lanjutan Tabel/*Continued Table 2.2.1*

Desa <i>Village</i>	Tempat Praktek Dokter <i>Doctor's Practice</i>		
	Jumlah	Jarak <sup>2</sup>	Kemudahan Akses <sup>2</sup>
(1)	(8)	(9)	(10)
Murung Jambu	0	5.3	1
Halubau	0	5	1
Panggung	0	6.2	2
Inan	0	7.1	1
Murung Abuin	0	9.3	1
Baruh Bahinu Dalam	0	10	2
Binjai	0	10.2	2
Telaga Purun	0	10.5	2
Galombang	0	5.5	1
Maradap	0	4	1
Baruh Bahinu Luar	0	3	1
Bungin	0	1.3	1
Lingsir	0	2.2	1
Halubau Utara	0	3.1	1
Tarangan	0	4	1
Batu Piring	3	0	0
<b>Kecamatan Paringin selatan</b>	<b>3</b>		

Lanjutan Tabel/*Continued Table 2.2.1*

Desa Village	Rumah Bersalin Maternity House		
	Jumlah	Jarak <sup>2</sup>	Kemudahan Akses <sup>2</sup>
(1)	(8)	(9)	(10)
Murung Jambu	0	31.8	2
Halubau	0	31.3	2
Panggung	0	34.8	2
Inan	0	35.7	2
Murung Abuin	0	38.5	1
Baruh Bahinu Dalam	0	39.2	2
Binjai	0	39.5	2
Telaga Purun	0	39.8	2
Galombang	0	34.1	3
Maradap	0	31.5	1
Baruh Bahinu Luar	0	30.6	2
Bungin	0	27.6	2
Lingsir	0	33	2
Halubau Utara	0	29.4	2
Tarangan	0	30.3	3
Batu Piring	0	29.4	2
<b>Kecamatan Paringin selatan</b>	<b>0</b>		

Lanjutan Tabel/*Continued Table 2.2.1*

Desa Village	Tempat Praktek Bidan Midwife Practice		
	Jumlah	Jarak <sup>2</sup>	Kemudahan Akses <sup>2</sup>
(1)	(8)	(9)	(10)
Murung Jambu	0	0.9	1
Halubau	1	0	0
Panggung	1	0	0
Inan	0	0.9	1
Murung Abuin	1	0	0
Baruh Bahinu Dalam	0	0.8	2
Binjai	0	1.1	2
Telaga Purun	0	1.3	2
Galombang	1	0	0
Maradap	1	0	0
Baruh Bahinu Luar	1	0	0
Bungin	1	0	0
Lingsir	1	0	0
Halubau Utara	1	0	0
Tarangan	1	0	0
Batu Piring	6	0	0
<b>Kecamatan Paringin selatan</b>	<b>16</b>		

Lanjutan Tabel/Continued Table 2.2.1

Desa Village	Apotek Pharmacy		
	Jumlah	Jarak <sup>2</sup>	Kemudahan Akses <sup>2</sup>
(1)	(17)	(18)	(19)
Murung Jambu	0	5.4	1
Halubau	0	5	1
Panggung	0	7.3	2
Inan	0	8.2	1
Murung Abuin	0	11	1
Baruh Bahinu Dalam	0	11.7	2
Binjai	0	11.9	2
Telaga Purun	0	12.2	2
Galombang	0	6.6	1
Maradap	0	5.1	1
Baruh Bahinu Luar	0	4.1	1
Bungin	0	1.3	1
Lingsir	0	2.2	1
Halubau Utara	0	3.1	1
Tarangan	0	4	1
Batu Piring	2	0	0
<b>Kecamatan Paringin selatan</b>	<b>2</b>		

Catatan/Note: <sup>1</sup> Desa pada tabel ini termasuk Unit Permukiman Transmigrasi (UPT) yang masih dibina oleh kementerian terkait dan nagari di Provinsi Sumatera Barat/Villages in this table include Transmigration Settlement Unit which is still fostered by the relevant ministries and the nagari in the Province of Sumatera Barat

<sup>2</sup> Terisi apabila tidak terdapat sarana pada desa tersebut/Filled if there are no facilities in the village

Sumber/Source: BPS, Pendataan Potensi Desa (Podes)/BPS-Statistics Indonesia, Village Potential Data Collecting

**Tabel**  
**Table** 2.2.2**Jumlah Warga Penderita Penyakit per Kelurahan, 2020**  
**Number of Residents with Diseases per Village, 2020**

Desa Village	Gizi Buruk	Demam Berdarah	Campak	Malaria	Flu Burung/ SARS	Hepatitis E
(1)	(2)	(3)	(4)	(5)	(6)	(7)
Murung Jambu	0	0	0	0	0	2
Halubau	0	0	0	0	0	2
Panggung	0	0	0	0	0	2
Inan	0	0	0	0	0	2
Murung Abuin	0	0	0	0	0	2
Baruh Bahinu Dalam	0	0	0	0	0	2
Binjai	0	0	0	0	0	2
Telaga Purun	0	0	0	0	0	2
Galombang	0	0	0	0	0	2
Maradap	0	0	0	0	0	2
Baruh Bahinu Luar	0	1	0	0	0	2
Bungin	0	0	0	0	0	2
Lingsir	0	0	0	0	0	2
Halubau Utara	0	0	0	0	0	2
Tarangan	0	0	0	0	0	2
Batu Piring	0	0	0	0	0	2
<b>Kecamatan Paringin selatan</b>	<b>0</b>	<b>1</b>	<b>0</b>	<b>0</b>	<b>0</b>	<b>32</b>

Lanjutan Tabel/Continued Table 2.2.2

Desa Village	Difteri	Corona/Covid-19	Lainnya
(1)	(2)	(3)	(4)
Murung Jambu	0	0	0
Halubau	0	1	0
Panggung	0	0	0
Inan	0	0	0
Murung Abuin	0	0	0
Baruh Bahinu Dalam	0	0	0
Binjai	0	0	0
Telaga Purun	0	0	0
Galombang	0	0	0
Maradap	0	1	0
Baruh Bahinu Luar	0	0	0
Bungin	0	1	0
Lingsir	0	0	0
Halubau Utara	0	0	0
Tarangan	0	1	0
Batu Piring	0	2	0
<b>Kecamatan Parangin selatan</b>	<b>0</b>	<b>6</b>	<b>0</b>

Catatan/Note: ...

Sumber/Source: BPS, Pendataan Potensi Desa (Podes)/BPS-Statistics Indonesia, Village Potential Data Collecting

**Tabel**  
**Table** 2.2.3**Jumlah Warga Penderita yang Meninggal per Kelurahan,**  
**2020**  
**Number of Patients Who Died per Village, 2020**

<b>Desa</b> <b>Village</b>	<b>Gizi Buruk</b>	<b>Demam Berdarah</b>	<b>Campak</b>	<b>Malaria</b>	<b>Flu Burung/SARS</b>	<b>Hepatitis E</b>
(1)	(2)	(3)	(4)	(5)	(6)	(7)
Murung Jambu	0	0	0	0	0	0
Halubau	0	0	0	0	0	0
Panggung	0	0	0	0	0	0
Inan	0	0	0	0	0	0
Murung Abuin	0	0	0	0	0	0
Baruh Bahinu Dalam	0	0	0	0	0	0
Binjai	0	0	0	0	0	0
Telaga Purun	0	0	0	0	0	0
Galombang	0	0	0	0	0	0
Maradap	0	0	0	0	0	0
Baruh Bahinu Luar	0	1	0	0	0	0
Bungin	0	0	0	0	0	0
Lingsir	0	0	0	0	0	0
Halubau Utara	0	0	0	0	0	0
Tarangan	0	0	0	0	0	0
Batu Piring	0	0	0	0	0	0
<b>Kecamatan Paringin selatan</b>	<b>0</b>	<b>1</b>	<b>0</b>	<b>0</b>	<b>0</b>	<b>0</b>

Lanjutan Tabel/Continued Table 2.2.3

Desa Village	Difteri	Corona/Covid-19	Lainnya
(1)	(2)	(3)	(4)
Murung Jambu	0	0	0
Halubau	0	1	0
Panggung	0	0	0
Inan	0	0	0
Murung Abuin	0	0	0
Baruh Bahinu Dalam	0	0	0
Binjai	0	0	0
Telaga Purun	0	0	0
Galombang	0	0	0
Maradap	0	1	0
Baruh Bahinu Luar	0	0	0
Bungin	0	1	0
Lingsir	0	0	0
Halubau Utara	0	0	0
Tarangan	0	1	0
Batu Piring	0	2	0
<b>Kecamatan Parangin selatan</b>	<b>0</b>	<b>6</b>	<b>0</b>

Catatan/Note: ...

Sumber/Source: BPS, Pendataan Potensi Desa (Podes)/BPS-Statistics Indonesia, Village Potential Data Collecting



### 2.3 PERUMAHAN DAN LINGKUNGAN HOUSING AND ENVIRONMENT

**Tabel 2.3.1** Banyaknya Keluarga Menurut Desa/Kelurahan dan Jenis Pengguna Listrik, 2020  
*Number of Families by Village/Sub-District and Type of Electricity Users, 2020*

Desa Village	Pengguna Listrik			Bukan Pengguna Listrik
	PLN	Non-PLN	Jumlah	
(1)	(2)	(3)	(4)	
Murung Jambu	88	0	88	0
Halubau	198	0	198	0
Panggung	169	0	169	0
Inan	225	0	225	0
Murung Abuin	196	0	196	0
Baruh Bahinu Dalam	260	0	260	0
Binjai	160	0	160	0
Telaga Purun	198	0	198	0
Galombang	211	0	211	1
Maradap	186	0	186	0
Baruh Bahinu Luar	146	0	146	0
Bungin	336	0	336	0
Lingsir	236	0	236	1
Halubau Utara	115	0	115	1
Tarangan	81	0	81	0
Batu Piring	1.771	0	1.771	0
<b>Kecamatan Paringin selatan</b>	<b>4.576</b>	<b>0</b>	<b>4.576</b>	<b>3</b>

Catatan/Note: ...

Sumber/Source: BPS, Pendataan Potensi Desa (Podes)/BPS-Statistics Indonesia, Village Potential Data Collecting

**Tabel**  
**Table** 2.3.2**Keberadaan Penerangan Jalan Utama Kelurahan dan Jenis Penerangan, 2020**  
**Existence of Main Street Lighting of Kelurahan and Type of Lighting, 2020**

Desa Village	Penerangan Jalan	
	Keberadaan Penerangan	Jenis Penerangan
(1)	(2)	(3)
Murung Jambu	Ada, sebagian besar	Listrik Pemerintah
Halubau	Ada, sebagian besar	Listrik Pemerintah
Panggung	Ada, sebagian besar	Listrik Pemerintah
Inan	Ada, sebagian besar	Listrik Pemerintah
Murung Abuin	Ada, sebagian kecil	Listrik Pemerintah
Baruh Bahinu Dalam	Ada, sebagian kecil	Listrik Pemerintah
Binjai	Ada, sebagian besar	Listrik Pemerintah
Telaga Purun	Ada, sebagian besar	Listrik Pemerintah
Galombang	Ada, sebagian besar	Listrik Pemerintah
Maradap	Ada, sebagian besar	Listrik Pemerintah
Baruh Bahinu Luar	Ada, sebagian besar	Listrik Pemerintah
Bungin	Ada, sebagian besar	Listrik Pemerintah
Lingsir	Ada, sebagian besar	Listrik Pemerintah
Halubau Utara	Ada, sebagian besar	Listrik Pemerintah
Tarangan	Ada, sebagian besar	Listrik Pemerintah
Batu Piring	Ada, sebagian besar	Listrik Pemerintah
<b>Kecamatan Paringin selatan</b>		

Catatan/Note: ...

Sumber/Source: BPS, Pendataan Potensi Desa (Podes)/BPS-Statistics Indonesia, Village Potential Data Collecting

**Tabel**  
**Table** 2.3.3**Bahan Bakar Memasak Mayoritas Menurut Desa/  
Kelurahan, 2020**  
*Majority of Cooking Fuel by Village/Kelurahan, 2020*

<b>Desa Village</b>	<b>Bahan Bakar Memasak Cooking Fuel</b>
(1)	(2)
Murung Jambu	Elpiji 3 Kg
Halubau	Elpiji 3 Kg
Panggung	Elpiji 3 Kg
Inan	Elpiji 3 Kg
Murung Abuin	Elpiji 3 Kg
Baruh Bahinu Dalam	Elpiji 3 Kg
Binjai	Elpiji 3 Kg
Telaga Purun	Elpiji 3 Kg
Galombang	Elpiji 3 Kg
Maradap	Elpiji 3 Kg
Baruh Bahinu Luar	Elpiji 3 Kg
Bungin	Elpiji 3 Kg
Lingsir	Elpiji 3 Kg
Halubau Utara	Elpiji 3 Kg
Tarangan	Elpiji 3 Kg
Batu Piring	Elpiji 3 Kg
<b>Kecamatan Parangin selatan</b>	

Catatan/Note: ...

Sumber/Source: BPS, Pendataan Potensi Desa (Podes)/BPS-Statistics Indonesia, Village Potential Data Collecting

**Tabel 2.3.4** Tempat dan Pengelolaan Sampah Menurut Desa/  
Kelurahan, 2020  
*Place and Management of Waste by Village/Kelurahan,  
2020*

Desa <i>Village</i>	Pengelolaan Sampah	
	Tempat Pembuangan Sampah Keluarga	Keberadaan Tempat Pembuangan Sampah Sementara
(1)	(2)	(3)
Murung Jambu	Dalam Lubang atau Dibakar	Tidak ada
Halubau	Dalam Lubang atau Dibakar	Tidak ada
Panggung	Dalam Lubang atau Dibakar	Tidak ada
Inan	Lainnya	Tidak ada
Murung Abuin	Tempat sampah, kemudian diangkut	Ada, digunakan
Baruh Bahinu Dalam	Dalam Lubang atau Dibakar	Tidak ada
Binjai	Dalam Lubang atau Dibakar	Tidak ada
Telaga Purun	Dalam Lubang atau Dibakar	Tidak ada
Galombang	Dalam Lubang atau Dibakar	Ada, tidak digunakan
Maradap	Sungai	Tidak ada
Baruh Bahinu Luar	Dalam Lubang atau Dibakar	Ada, digunakan
Bungin	Tempat sampah, kemudian diangkut	Ada, digunakan
Lingsir	Dalam Lubang atau Dibakar	Tidak ada
Halubau Utara	Tempat sampah, kemudian diangkut	Tidak ada
Tarangan	Dalam Lubang atau Dibakar	Tidak ada
Batu Piring	Tempat sampah, kemudian diangkut	Tidak ada
<b>Kecamatan Paringin selatan</b>		

Lanjutan Tabel/*Continued Table 2.3.4*

Desa <i>Village</i>	Pengelolaan Sampah	
	Keberadaan Bank Sampah	Keterlibatan Pengelolaan Sampah
(1)	(2)	(3)
Murung Jambu	Tidak ada	Tidak ada kegiatan
Halubau	Ada	Tidak ada kegiatan
Panggung	Tidak ada	Tidak ada kegiatan
Inan	Tidak ada	Tidak ada kegiatan
Murung Abuin	Tidak ada	Tidak ada kegiatan
Baruh Bahinu Dalam	Tidak ada	Tidak ada kegiatan
Binjai	Tidak ada	Tidak ada kegiatan
Telaga Purun	Tidak ada	Tidak ada kegiatan
Galombang	Tidak ada	Tidak ada kegiatan
Maradap	Tidak ada	Tidak ada kegiatan
Baruh Bahinu Luar	Tidak ada	Tidak ada kegiatan
Bungin	Tidak ada	Ada, sebagian warga terlibat
Lingsir	Tidak ada	Tidak ada kegiatan
Halubau Utara	Tidak ada	Ada, sebagian warga terlibat
Tarangan	Tidak ada	Tidak ada kegiatan
Batu Piring	Tidak ada	Tidak ada kegiatan
<b>Kecamatan Paringin selatan</b>		

Catatan/*Note*: ...

Sumber/*Source*: BPS, Pendataan Potensi Desa (Podes)/BPS-Statistics Indonesia, *Village Potential Data Collecting*

**Tabel**  
**Table 2.3.5****Banyaknya Desa/Kelurahan Menurut Sumber Air Minum  
Sebagian Besar Keluarga, 2020**  
*Number of Villages/Kelurahan by Source of Drinking Water  
Most Family, 2020*

Sumber Air Minum <i>Source of Drinking Water</i>	Tahun	
	2019	2020
(1)	(2)	(3)
Air Kemasan Bermerk	0	0
Air Isi Ulang	1	2
Ledeng Dengan Meteran	12	11
Ledeng Tanpa Meteran	0	0
Sumur Bor atau Pompa	2	0
Sumur	1	2
Mata Air	0	0
Sungai/Danau/Kolam/Waduk/Situ/	0	1
Embung/Bendungan	0	0
Air Hujan	0	0
Lainnya	0	0

Catatan/Note: ...

Sumber/Source: BPS, Pendataan Potensi Desa (Podes)/BPS-Statistics Indonesia, Village Potential Data Collecting

**Tabel**  
**Table** 2.3.6

**Banyaknya Desa/Kelurahan Menurut Penggunaan Fasilitas Tempat Buang Air Besar Sebagian Besar Keluarga, 2020**  
**Number of Villages/Sub-districts According to the Use of Defecation Facilities Most of the Families, 2020**

Fasilitas Tempat Buang Air Besar <i>Source of Drinking Water</i>	Tahun	
	2019	2020
(1)	(2)	(3)
<b>Jamban</b>	16	16
-Sendiri	16	16
-Bersama	0	0
-Umum	0	0
<b>Bukan Jamban</b>	0	2

Catatan/Note: ...

Sumber/Source: BPS, Pendataan Potensi Desa (Podes)/BPS-Statistics Indonesia, Village Potential Data Collecting

**Tabel**  
**Table** 2.3.7**Keberadaan Permukiman Kumuh Menurut Desa/  
Kelurahan, 2020**  
*The Existence of Slums by Village/Kelurahan, 2020*

Desa Village	Permukiman Kumuh		
	Jumlah Lokasi	Jumlah Bangunan	Jumlah Keluarga
(1)	(2)	(3)	(4)
Murung Jambu	0	0	0
Halubau	0	0	0
Panggung	0	0	0
Inan	0	0	0
Murung Abuin	0	0	0
Baruh Bahinu Dalam	0	0	0
Binjai	0	0	0
Telaga Purun	0	0	0
Galombang	0	0	0
Maradap	0	0	0
Baruh Bahinu Luar	0	0	0
Bungin	0	0	0
Lingsir	0	0	0
Halubau Utara	0	0	0
Tarangan	0	0	0
Batu Piring	1	20	20
<b>Kecamatan Paringin selatan</b>	<b>1</b>	<b>20</b>	<b>20</b>

Catatan/Note: ...

Sumber/Source: BPS, Pendataan Potensi Desa (Podes)/BPS-Statistics Indonesia, Village Potential Data Collecting



## 2.4 AGAMA DAN SOSIAL LAINNYA RELIGION AND OTHER SOCIAL AFFAIRS

**Tabel 2.4.1** Jumlah Penduduk Menurut Desa dan Agama yang Dianut, 2020  
*Table 2.4.1 Population by Village and Religion, 2020*

Desa Village	Islam	Protestan Protestant	Katolik Catholic	Hindu	Budha Buddha	Lainnya Others
(1)	(2)	(3)	(4)	(5)	(6)	(7)
Murung Jambu	319	0	0	0	0	0
Halubau	601	0	0	0	0	0
Panggung	573	0	0	0	0	0
Inan	694	0	0	0	0	0
Murung Abuin	584	0	0	0	0	0
Baruh Bahinu Dalam	803	0	0	0	0	0
Binjai	529	0	0	0	0	0
Telaga Purun	589	0	0	0	0	0
Galombang	634	0	0	0	0	0
Maradap	607	0	0	0	0	0
Baruh Bahinu Luar	498	0	0	0	0	0
Bungin	1.355	8	0	0	0	0
Lingsir	728	0	0	0	0	0
Halubau Utara	380	0	0	0	0	0
Tarangan	244	0	0	0	0	0
Batu Piring	5.914	49	15	8	0	0
<b>Kecamatan Paringin selatan</b>	<b>15.052</b>	<b>57</b>	<b>15</b>	<b>8</b>	<b>0</b>	<b>0</b>

Catatan/Note: ...

Sumber/Source: Dinas Kependudukan Dan Pencatatan Sipil Kabupaten Balangan/ Population and Civil Registration Office of Balangan Regency

**Tabel 2.4.2** Jumlah Tempat Peribadatan Menurut Desa, 2020  
**Table** Number of Places of Worship by Village and Religion, 2020

Desa Village	Masjid Mosque	Mushola Pray Room	Gereja Protestan Protestant Church	Gereja Katholik Catholic Church	Pura Temple	Vihara
(1)	(2)	(3)	(4)	(5)	(6)	(7)
Murung Jambu	0	2	0	0	0	0
Halubau	1	3	0	0	0	0
Panggung	1	2	0	0	0	0
Inan	1	2	0	0	0	0
Murung Abuin	0	2	0	0	0	0
Baruh Bahinu Dalam	1	1	0	0	0	0
Binjai	0	3	0	0	0	0
Telaga Purun	0	3	0	0	0	0
Galombang	0	2	0	0	0	0
Maradap	1	0	0	0	0	0
Baruh Bahinu Luar	1	2	0	0	0	0
Bungin	1	4	0	0	0	0
Lingsir	1	3	0	0	0	0
Halubau Utara	0	3	0	0	0	0
Tarangan	1	2	0	0	0	0
Batu Piring	4	16	0	0	0	0
<b>Kecamatan Paringin selatan</b>	<b>13</b>	<b>50</b>	<b>0</b>	<b>0</b>	<b>0</b>	<b>0</b>

Catatan/Note: ...

Sumber/Source: BPS, Pendataan Potensi Desa (Podes)/BPS-Statistics Indonesia, Village Potential Data Collecting

**Tabel**  
**Table** 2.4.3

**Banyaknya Kejadian Bencana Alam Menurut Desa/  
Kelurahan dan Jenis Bencana Alam, 2020**  
*Number of Natural Disasters by Village/Kelurahan and Type  
of Natural Disaster, 2020*

Desa Village	Tanah Longsor	Banjir	Banjir Bandang	Gempa Bumi	Tsunami	Gelombang Air Laut
(1)	(2)	(3)	(4)	(5)	(6)	(7)
Murung Jambu	0	0	0	0	0	0
Halubau	0	0	0	0	0	0
Panggung	0	0	0	0	0	0
Inan	0	0	0	0	0	0
Murung Abuin	0	0	0	0	0	0
Baruh Bahinu Dalam	0	0	0	0	0	0
Binjai	0	0	0	0	0	0
Telaga Purun	0	0	0	0	0	0
Galombang	1	0	0	0	0	0
Maradap	0	0	0	0	0	0
Baruh Bahinu Luar	0	0	0	0	0	0
Bungin	0	0	0	0	0	0
Lingsir	0	0	0	0	0	0
Halubau Utara	0	0	0	0	0	0
Tarangan	0	0	0	0	0	0
Batu Piring	0	0	0	0	0	0
<b>Kecamatan Paringin selatan</b>	<b>1</b>	<b>0</b>	<b>0</b>	<b>0</b>	<b>0</b>	<b>0</b>

Lanjutan Tabel/*Continued Table 2.4.3*

<b>Desa Village</b>	<b>Angin Puyuh</b>	<b>Gunung Meletus</b>	<b>Kebakaran Hutan/Lahan</b>	<b>Kekeringan</b>
(1)	(2)	(3)	(4)	(5)
Murung Jambu	0	0	0	0
Halubau	0	0	0	0
Panggung	0	0	0	0
Inan	0	0	0	0
Murung Abuin	0	0	0	0
Baruh Bahinu Dalam	0	0	0	0
Binjai	0	0	0	0
Telaga Purun	0	0	0	0
Galombang	0	0	0	0
Maradap	0	0	0	0
Baruh Bahinu Luar	0	0	0	0
Bungin	0	0	0	0
Lingsir	0	0	0	0
Halubau Utara	0	0	0	0
Tarangan	0	0	0	0
Batu Piring	0	0	0	0
<b>Kecamatan Paringin selatan</b>	<b>0</b>	<b>0</b>	<b>0</b>	<b>0</b>

Catatan/Note: ...

Sumber/Source: BPS, Pendataan Potensi Desa (Podes)/BPS-Statistics Indonesia, Village Potential Data Collecting

**Tabel**  
**Table** 2.4.4

**Banyaknya Korban Jiwa Kejadian Bencana Alam Menurut Desa/Kelurahan dan Jenis Bencana Alam, 2020**  
**Number of Victims of Natural Disasters by Village/  
Kelurahan and Type of Natural Disaster, 2020**

<b>Desa Village</b>	<b>Tanah Longsor</b>	<b>Banjir</b>	<b>Banjir Bandang</b>	<b>Gempa Bumi</b>	<b>Tsunami</b>	<b>Gelombang Air Laut</b>
(1)	(2)	(3)	(4)	(5)	(6)	(7)
Murung Jambu	0	0	0	0	0	0
Halubau	0	0	0	0	0	0
Panggung	0	0	0	0	0	0
Inan	0	0	0	0	0	0
Murung Abuin	0	0	0	0	0	0
Baruh Bahinu Dalam	0	0	0	0	0	0
Binjai	0	0	0	0	0	0
Telaga Purun	0	0	0	0	0	0
Galombang	0	0	0	0	0	0
Maradap	0	0	0	0	0	0
Baruh Bahinu Luar	0	0	0	0	0	0
Bungin	0	0	0	0	0	0
Lingsir	0	0	0	0	0	0
Halubau Utara	0	0	0	0	0	0
Tarangan	0	0	0	0	0	0
Batu Piring	0	0	0	0	0	0
<b>Kecamatan Paringin selatan</b>	<b>0</b>	<b>0</b>	<b>0</b>	<b>0</b>	<b>0</b>	<b>0</b>

Lanjutan Tabel/Continued Table 2.4.4

Desa Village	Angin Puyuh	Gunung Meletus	Kebakaran Hutan/Lahan	Kekeringan
(1)	(2)	(3)	(4)	(5)
Murung Jambu	0	0	0	0
Halubau	0	0	0	0
Panggung	0	0	0	0
Inan	0	0	0	0
Murung Abuin	0	0	0	0
Baruh Bahinu Dalam	0	0	0	0
Binjai	0	0	0	0
Telaga Purun	0	0	0	0
Galombang	0	0	0	0
Maradap	0	0	0	0
Baruh Bahinu Luar	0	0	0	0
Bungin	0	0	0	0
Lingsir	0	0	0	0
Halubau Utara	0	0	0	0
Tarangan	0	0	0	0
Batu Piring	0	0	0	0
<b>Kecamatan Paringin selatan</b>	<b>0</b>	<b>0</b>	<b>0</b>	<b>0</b>

Catatan/Note: ...

Sumber/Source: BPS, Pendataan Potensi Desa (Podes)/BPS-Statistics Indonesia, Village Potential Data Collecting

**Tabel**  
**Table** 2.4.5**Banyaknya Sarana dan Prasarana Ekonomi Menurut Desa/  
Kelurahan dan Jenisnya, 2020**  
*Number of Economic Facilities and Infrastructure by Village/  
Kelurahan and Type, 2020*

Desa Village	Kelompok Pertokoan	Pasar dengan Bangunan Permanen	Pasar dengan Bangunan Semi Permanen	Pasar Tanpa Bangunan
(1)	(2)	(3)	(4)	(5)
Murung Jambu	0	0	0	0
Halubau	0	0	0	0
Panggung	0	0	0	0
Inan	0	0	0	1
Murung Abuin	0	0	0	0
Baruh Bahinu Dalam	0	0	0	1
Binjai	0	0	0	0
Telaga Purun	0	0	0	0
Galombang	0	0	0	0
Maradap	0	0	0	0
Baruh Bahinu Luar	0	0	0	0
Bungin	0	0	0	0
Lingsir	0	0	0	0
Halubau Utara	0	0	0	0
Tarangan	0	0	0	0
Batu Piring	3	0	0	0
<b>Kecamatan Paringin selatan</b>	<b>3</b>	<b>0</b>	<b>0</b>	<b>2</b>

Lanjutan Tabel/Continued Table 2.4.5

<b>Desa Village</b>	<b>Minimarket/ Swalayan</b>	<b>Toko/Warung kelontong</b>	<b>Restoran/Rumah Makan</b>
(1)	(2)	(3)	(4)
Murung Jambu	0	1	0
Halubau	0	1	0
Panggung	0	7	0
Inan	0	5	0
Murung Abuin	0	6	0
Baruh Bahinu Dalam	0	8	0
Binjai	0	6	0
Telaga Purun	0	6	0
Galombang	0	13	0
Maradap	0	14	0
Baruh Bahinu Luar	0	9	0
Bungin	0	14	0
Lingsir	0	7	0
Halubau Utara	0	6	0
Tarangan	0	1	0
Batu Piring	1	46	24
<b>Kecamatan Paringin selatan</b>	<b>1</b>	<b>150</b>	<b>24</b>



Lanjutan Tabel/*Continued Table* 2.4.5

<b>Desa Village</b>	<b>Warung/Kedai Makanan</b>	<b>Hotel</b>	<b>Hostel/Motel/ Hostel/Wisma</b>
(1)	(2)	(3)	(4)
Murung Jambu	4	0	0
Halubau	5	0	0
Panggung	5	0	0
Inan	9	0	0
Murung Abuin	12	0	0
Baruh Bahinu Dalam	13	0	0
Binjai	7	0	0
Telaga Purun	9	0	0
Galombang	5	0	0
Maradap	0	0	0
Baruh Bahinu Luar	9	0	0
Bungin	9	0	0
Lingsir	12	0	0
Halubau Utara	5	0	0
Tarangan	0	0	0
Batu Piring	73	0	2
<b>Kecamatan Paringin selatan</b>	<b>177</b>	<b>0</b>	<b>2</b>

Catatan/Note: ...

Sumber/Source: BPS, Pendataan Potensi Desa (Podes)/BPS-Statistics Indonesia, Village Potential Data Collecting

**Tabel**  
**Table 2.4.6****Banyaknya Sarana Lembaga Keuangan Yang Beroperasi Menurut Desa/Kelurahan dan Jenisnya, 2020**  
**Number of Operating Financial Institution Facilities by Village/Kelurahan and Type, 2020**

Desa Village	Bank Umum Pemerintahan	Bank Umum Swasta	Bank Perkreditan Rakyat
(1)	(2)	(3)	(4)
Murung Jambu	0	0	0
Halubau	0	0	0
Panggung	0	0	0
Inan	0	0	0
Murung Abuin	0	0	0
Baruh Bahinu Dalam	0	0	0
Binjai	0	0	0
Telaga Purun	0	0	0
Galombang	0	0	0
Maradap	0	0	0
Baruh Bahinu Luar	0	0	0
Bungin	0	0	0
Lingsir	0	0	0
Halubau Utara	0	0	0
Tarangan	0	0	0
Batu Piring	3	0	0
<b>Kecamatan Paringin selatan</b>	<b>3</b>	<b>0</b>	<b>0</b>

Catatan/Note: ...

Sumber/Source: BPS, Pendataan Potensi Desa (Podes)/BPS-Statistics Indonesia, Village Potential Data Collecting

**Tabel**  
**Table** 2.4.7

**Banyaknya Koperasi yang Masih Aktif Menurut Desa/  
Kelurahan dan Jenis Koperasi, 2020**  
*Number of Cooperatives Still Active by Village/Kelurahan  
and Type of Cooperative, 2020*

Desa Village	Koperasi Unit Desa (KUD)	Koperasi Industri Kecil dan Kerajinan Rakyat	Koperasi Simpan Pinjam (Kospin)	Koperasi Lainnya
(1)	(2)	(3)	(4)	(5)
Murung Jambu	0	0	0	0
Halubau	0	0	0	0
Panggung	0	0	0	0
Inan	0	0	0	0
Murung Abuin	0	0	0	0
Baruh Bahinu Dalam	0	0	0	0
Binjai	0	0	0	0
Telaga Purun	0	0	0	0
Galombang	0	0	0	0
Maradap	0	0	0	0
Baruh Bahinu Luar	1	0	0	0
Bungin	0	0	0	0
Lingsir	0	0	0	0
Halubau Utara	0	0	0	0
Tarangan	0	0	0	0
Batu Piring	0	9	9	9
<b>Kecamatan Paringin selatan</b>	<b>0</b>	<b>9</b>	<b>9</b>	<b>9</b>

Catatan/Note: ...

Sumber/Source: BPS, Pendataan Potensi Desa (Podes)/BPS-Statistics Indonesia, Village Potential Data Collecting

**Tabel**  
**Table 2.4.8****Banyaknya Desa/Kelurahan yang Memiliki Kelompok Kegiatan Olahraga Menurut Jenis Olahraga dan Ketersediaan Fasilitas/Lapangan Olahraga, 2020**  
**Number of Villages/Sub-Districts that Have Sports Activity Groups by Type of Sports and Availability of Facilities/ Sports Fields, 2020**

Desa Village	Kondisi Fasilitas/Lapangan Olahraga			Tidak Ada Fasilitas/ Lapangan Olahraga
	Baik	Rusak Sedang	Rusak Berat	
(1)	(2)	(3)	(4)	
Murung Jambu	3	0	0	9
Halubau	4	0	0	8
Panggung	3	0	0	9
Inan	1	1	0	10
Murung Abuin	3	0	0	9
Baruh Bahinu Dalam	3	0	0	9
Binjai	2	0	0	10
Telaga Purun	3	0	0	9
Galombang	2	0	0	10
Maradap	1	0	0	11
Baruh Bahinu Luar	5	0	0	7
Bungin	5	0	0	7
Lingsir	4	0	0	8
Halubau Utara	3	0	0	9
Tarangan	0	0	0	12
Batu Piring	4	0	1	7
<b>Kecamatan Paringin selatan</b>	<b>46</b>	<b>1</b>	<b>1</b>	<b>144</b>

Catatan/Note: ...

Sumber/Source: BPS, Pendataan Potensi Desa (Podes)/BPS-Statistics Indonesia, Village Potential Data Collecting

# 03

## KEPENDUDUKAN POPULATION



**“Kecamatan Paringin Selatan memiliki penduduk terbanyak di Kelurahan Batu Piring , yang terletak di pusat kota Kecamatan”**



**PENJELASAN TEKNIS**

1. Penduduk Indonesia adalah semua orang yang berdomisili di wilayah teritorial Indonesia selama 6 bulan atau lebih dan atau mereka yang berdomisili kurang dari 6 bulan tetapi bertujuan menetap.
2. Laju pertumbuhan penduduk adalah angka yang menunjukkan persentase penambahan penduduk dalam jangka waktu tertentu.
3. Kepadatan penduduk adalah rasio banyaknya penduduk per kilometer persegi.
4. Rasio jenis kelamin adalah perbandingan antara penduduk laki-laki dan penduduk perempuan pada suatu wilayah dan waktu tertentu. Biasanya dinyatakan dengan banyaknya penduduk laki-laki untuk 100 penduduk perempuan.
5. Sensus penduduk berarti perhitungan jumlah penduduk secara periodik. Data yang dicapai, biasanya tidak hanya meliputi jumlah orang, tetapi juga fakta mengenai misalnya jenis kelamin, usia, bahasa, dan hal-hal lain yang dianggap perlu. SP2020 dilaksanakan untuk mendapatkan jumlah penduduk sesuai dengan berdasarkan domisili mereka tinggal. Hal ini akan membantu

**TECHNICAL NOTES**

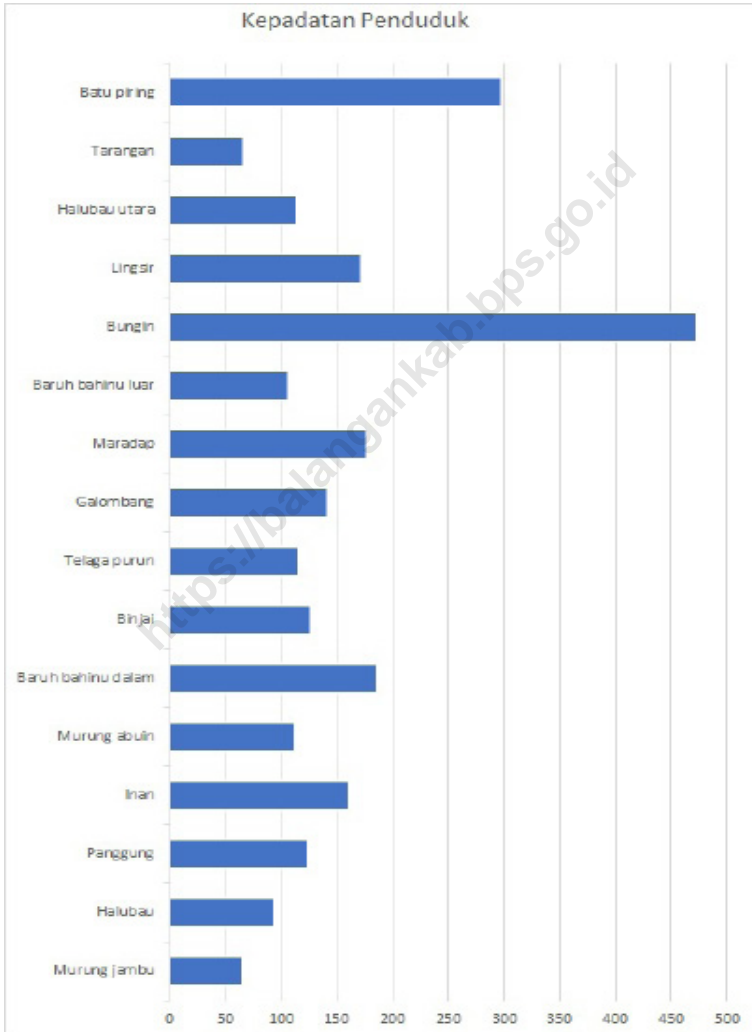
1. *All residents of the entire territory of Indonesia who have stayed for six months or longer, and those who intended to stay more than six months even though their length of stay is less than six months.*
2. *The growth rate of population is the number that show percentage of population growth within a specified period.*
3. *Population density is ratio of population per square kilometer.*
4. *Sex ratio is the ratio of males population to females population in a given area and time, usually expressed as the number of males for every 100 females.*
5. *Population census means the periodic calculation of the population. The data obtained, usually includes not only the number of people, but also facts regarding, for example, gender, age, language, and other things deemed necessary. SP2020 is carried out to get the number of residents according to the domicile they live. This will assist local governments in developing population and social programs. In addition, SP2020 is also the government's first step to realize One Indonesian Population Data.*

pemerintah daerah dalam menyusun program-program kependudukan dan sosial. Selain itu, SP2020 juga menjadi langkah awal pemerintah untuk mewujudkan Satu Data Kependudukan Indonesia.

<https://balangankab.bps.go.id>



**Gambar 3.1** **Kepadatan Penduduk menurut Desa/Kelurahan, 2020**  
**Figures 3.1** **Population Density by Village/Kelurahan, 2020**



Sumber/Source: BPS/BPS-Statistics Indonesia

### 3.1 PENDUDUK POPULATION

**Tabel 3.1.1** Penduduk, Laju Pertumbuhan Penduduk, Distribusi Persentase Penduduk, Kepadatan Penduduk, Rasio Jenis Kelamin Menurut Desa/Kelurahan di Kecamatan Paringin Selatan, 2020  
*Population, Population Growth Rate, Percentage Distribution of Population, Population Density, and Sex Ratio by Village/Kelurahan in Paringin Selatan Subdistrict, 2020*

Desa/Kelurahan Village/Kelurahan	Penduduk Population	Laju Pertumbuhan Penduduk per Tahun 2010–2020 <sup>2,3</sup> Annual Growth Rate of Population (%) 2010-2020 <sup>2,3</sup>
(1)	(2)	(3)
Murung Jambu	315	1,32
Halubau	584	1,55
Panggung	549	0,93
Inan	682	0,66
Murung Abuin	587	0,79
Baruh Bahinu Dalam	791	0,97
Binjai	527	3,03
Telaga Purun	591	2,1
Galombang	626	0,57
Maradap	585	1,26
Baruh Bahinu Luar	471	1,35
Bungin	1.466	8,12
Lingsir	699	1,15
Halubau Utara	376	2,08
Tarangan	228	-0,25
Batu Piring	6.385	2,37
<b>Kecamatan Paringin Selatan</b>	<b>15.462</b>	<b>2,18</b>

Lanjutan Tabel/*Continued Table* 3.1.1

Desa/Kelurahan <i>Village/Kelurahan</i>	Persentase Penduduk <i>Percentage of Total Population</i>	Kepadatan Penduduk (per km <sup>2</sup> ) <sup>4</sup> <i>Population Density per sq. km<sup>2</sup></i>
(1)	(4)	(5)
Murung Jambu	2,04	65,63
Halubau	3,78	94,19
Panggung	3,55	124,77
Inan	4,41	160,47
Murung Abuin	3,8	112,88
Baruh Bahinu Dalam	5,12	186,12
Binjai	3,41	126,99
Telaga Purun	3,82	115,88
Galombang	4,05	142,27
Maradap	3,78	177,27
Baruh Bahinu Luar	3,05	107,05
Bungin	9,48	472,90
Lingsir	4,52	172,59
Halubau Utara	2,43	113,94
Tarangan	1,47	66,09
Batu Piring	41,29	297,67
<b>Kecamatan Paringin Selatan</b>	<b>100</b>	<b>178,13</b>

Lanjutan Tabel/Continued Table 3.1.1

<b>Desa/Kelurahan Village/Kelurahan</b>	<b>Rasio Jenis Kelamin Sex Ratio</b>
(1)	(6)
Murung Jambu	101,9
Halubau	107,1
Panggung	92,6
Inan	107,9
Murung Abuin	92,5
Baruh Bahinu Dalam	94,3
Binjai	108,3
Telaga Purun	99
Galombang	98,1
Maradap	91,8
Baruh Bahinu Luar	93,8
Bungin	105,6
Lingsir	92,6
Halubau Utara	100
Tarangan	91,6
Batu Piring	104,6
<b>Kecamatan Paringin Selatan</b>	<b>101,3</b>

Catatan/Note: <sup>1</sup> Hasil SP2020 (September)/ *The result of the 2020 Population Census (September)*

<sup>2</sup> Laju pertumbuhan penduduk dihitung berdasarkan penduduk hasil SP2010 dengan kondisi desa/kelurahan tahun 2020, dibandingkan dengan penduduk hasil SP2020/ *The growth rate refers to the change of population resulting from 2010 Population census with villages/kelurahan conditions in 2020 and population resulting from 2020 Population Census*

<sup>3</sup> Laju pertumbuhan penduduk terlalu tinggi atau negatif karena adanya perubahan wilayah pada desa/kelurahan antara SP2010 dan SP2020/ *The growth rate is too high or negative due to changes in the area of the village/kelurahan between SP2010 and SP2020*

Sumber/Source: BPS /BPS-Statistics Indonesia

**Tabel**  
**Table** 3.1.2

**Jumlah Penduduk Menurut Kelompok Umur dan Jenis Kelamin di Kecamatan Paringin Selatan, 2020**  
**Population by Age Group and Sex in Paringin Selatan Subdistrict, 2020**

Kelompok Umur Ages	Jenis Kelamin/Sex		
	Laki-Laki Male	Perempuan Female	Jumlah Total
(1)	(2)	(3)	(4)
0–14	2.364	2.185	4.549
15–64	5.205	5.199	10.404
65+	212	297	509
<b>Kecamatan Paringin Selatan</b>	<b>7.781</b>	<b>7.681</b>	<b>15.462</b>

Catatan/Note: Hasil Perapihan Umur dari Data Administrasi Kependudukan dan Sensus Penduduk 2020 (September)/The Result of Smoothed Single Year of Age from Population Administration Data and the 2020 Population Census (September)

Sumber/Source: BPS, Sensus Penduduk 2020/BPS-Statistics Indonesia, 2020 Population Census

<https://balangankab.bps.go.id>

# 04

## **TRANSPORTASI DAN KOMUNIKASI** **TRANSPORTATION AND COMMUNICATION**



**“Permukaan jalan di Kecamatan Paringin Selatan jalannya bisa dilalui sepanjang tahun dan sebagian besar aspal”**





**PENJELASAN TEKNIS**

1. Undang-Undang Republik Indonesia Nomor 38 Tahun 2004 disebutkan bahwa jalan adalah suatu prasarana transportasi yang meliputi segala bagian jalan termasuk bangunan pelengkap dan perlengkapannya yang diperuntukkan bagi lalu lintas, yang berada di atas permukaan tanah, di bawah permukaan tanah dan/atau air, serta di atas permukaan air, kecuali jalan kereta api, jalan lori dan jalan kabel. Jalan mempunyai peranan penting terutama yang menyangkut perwujudan perkembangan antar wilayah yang seimbang, pemerataan hasil pembangunan serta pemantapan pertahanan dan keamanan nasional dalam rangka mewujudkan pembangunan nasional.
2. Telekomunikasi mengandung pengertian setiap pemancaran, pengiriman, dan/atau penerimaan dari setiap informasi dalam bentuk tanda-tanda, isyarat, tulisan, gambar, suara dan bunyi melalui sistem kawat, optik, radio, atau sistem elektromagnetik lainnya. Termasuk kegiatan telekomunikasi adalah penyediaan pemancar suara, data, naskah, bunyi dan video menggunakan fasilitas transmisi berdasarkan teknologi tunggal atau kombinasi

**TECHNICAL NOTES**

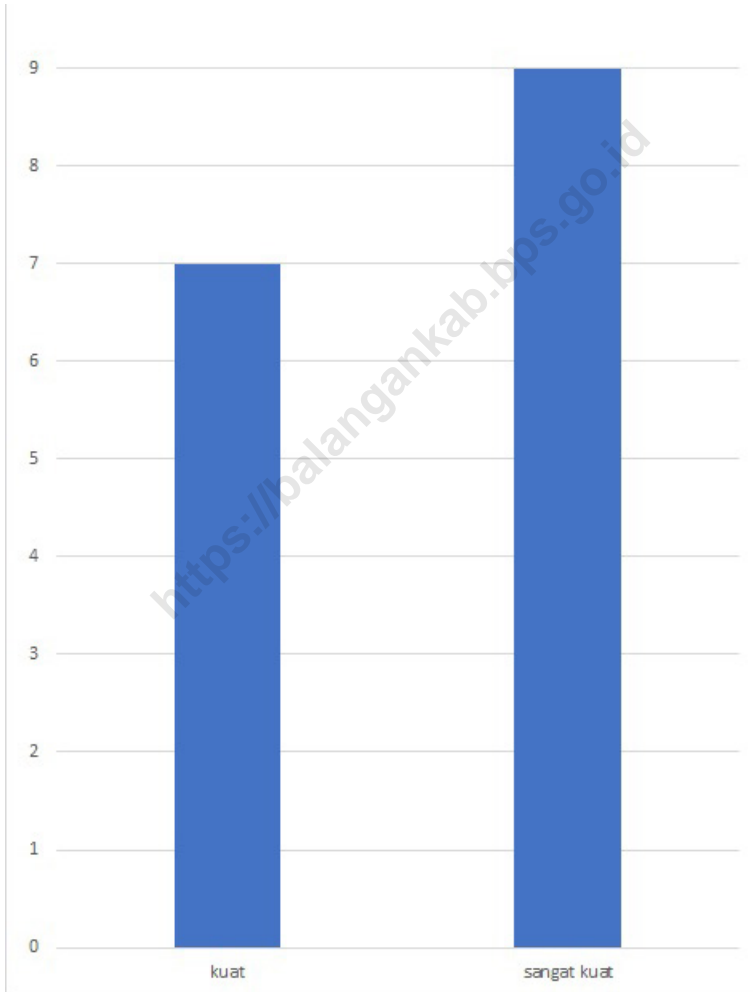
1. *The Law of the Republic of Indonesia Number 38 of 2004 states that the road is a transportation infrastructure that includes all parts of the road including complementary buildings and equipment intended for traffic, which are above ground level, below ground and/or water surface, as well as below ground level, above water level, except for railroads, lorry roads and cableways. Roads have an important role, especially regarding the realization of balanced inter-regional development, equitable distribution of development results and strengthening of national defense and security in the context of realizing national development.*
2. *Telecommunication contains the meaning of any transmitting, sending, and/or receiving of any information in the form of signs, signals, writings, images, sounds and sounds through wire systems, optics, radio, or other electromagnetic systems. Telecommunications activities include the provision of voice, data, script, sound and video transmitters using transmission facilities based on a single technology or a combination of various technologies.*

dari berbagai teknologi.

<https://balangankab.bps.go.id>

**Gambar** 4.1  
**Figures**

**Kondisi Sinyal Telepon Seluler menurut Desa/Kelurahan,  
2020**  
*Cellular Phone Signal Conditions by Village / Kelurahan,  
2020*



Sumber/Source: BPS, Pendataan Potensi Desa (Podes)/BPS-Statistics Indonesia, Village Potential Data Collecting

#### 4.1 TRANSPORTASI TRANSPORTATION

**Tabel 4.1.1** Sarana Transportasi Antar Desa/Kelurahan Menurut Desa/  
Kelurahan, 2020  
*Inter-Village/Sub-village Transportation Facilities by  
Village/Sub-district, 2020*

Desa/Kelurahan <i>Village/Kelurahan</i>	Jenis Transportasi <i>Transportation Type</i>	Keberadaan Angkutan Umum <i>Presence of Public Transport</i>
(1)	(2)	(3)
Murung Jambu	kendaraan pribadi	ada
Halubau	kendaraan pribadi	ada
Panggung	kendaraan pribadi	ada
Inan	kendaraan pribadi	ada
Murung Abuin	kendaraan pribadi	ada
Baruh Bahinu Dalam	kendaraan pribadi	ada
Binjai	kendaraan pribadi	ada
Telaga Purun	kendaraan pribadi	ada
Galombang	kendaraan pribadi	ada
Maradap	kendaraan pribadi	ada
Baruh Bahinu Luar	kendaraan pribadi	ada
Bungin	kendaraan pribadi	ada
Lingsir	kendaraan pribadi	ada
Halubau Utara	kendaraan pribadi	ada
Tarangan	kendaraan pribadi	ada
Batu Piring	kendaraan pribadi, jalan kaki, sepeda dll	ada
<b>Kecamatan Paringin Selatan</b>		

Catatan/Note: ...

Sumber/Source: BPS, Pendataan Potensi Desa (Podes)/BPS-Statistics Indonesia, Village Potential Data Collecting

**Tabel**  
**Table** 4.1.2

**Kondisi Jalan Darat Antar Desa/Kelurahan Menurut Desa/  
Kelurahan, 2020**  
*Inter-Village/Sub-District Road Conditions by Village/  
Kelurahan, 2020*

<b>Desa/Kelurahan</b> <i>Village/Kelurahan</i>	<b>Jenis Permukaan Jalan</b> <i>Road Surface Type</i>	<b>Dapat Dilalui Kendaraan Bermotor</b> <b>ber Roda 4 atau lebih</b>
(1)	(2)	(3)
Murung Jambu	aspal	Sepanjang tahun
Halubau	aspal	Sepanjang tahun
Panggung	aspal	Sepanjang tahun
Inan	aspal	Sepanjang tahun
Murung Abuin	aspal	Sepanjang tahun
Baruh Bahinu Dalam	aspal	Sepanjang tahun
Binjai	aspal	Sepanjang tahun
Telaga Purun	aspal	Sepanjang tahun
Galombang	aspal	Sepanjang tahun
Maradap	aspal	Sepanjang tahun
Baruh Bahinu Luar	aspal	Sepanjang tahun
Bungin	aspal	Sepanjang tahun
Lingsir	aspal	Sepanjang tahun
Halubau Utara	aspal	Sepanjang tahun
Tarangan	aspal	Sepanjang tahun
Batu Piring	aspal	Sepanjang tahun
<b>Kecamatan Paringin Selatan</b>		

Catatan/Note: ...

Sumber/Source: BPS, Pendataan Potensi Desa (Podes)/BPS-Statistics Indonesia, Village Potential Data Collecting

## 4.2 KOMUNIKASI COMMUNICATION

**Tabel 4.2.1** Jumlah Menara dan Operator Layanan Komunikasi Telepon Seluler Serta Kondisi Sinyal Telepon Seluler Menurut Desa/Kelurahan, 2020  
*Number of Towers and Cellular Telephone Communication Service Operators and Cellular Phone Signal Conditions by Village/Kelurahan, 2020*

Desa/Kelurahan <i>Village/Kelurahan</i>	Jumlah Menara Telepon Seluler (BTS)	Jumlah Operator Layanan Komunikasi Telepon Seluler Yang Menjangkau di Desa/ Kelurahan	Kondisi Sinyal Telepon Seluler di Sebagian Besar Wilayah Desa/Kelurahan
(1)	(2)	(3)	(4)
Murung Jambu	0	1	kuat
Halubau	0	3	kuat
Panggung	0	3	kuat
Inan	1	3	kuat
Murung Abuin	0	3	kuat
Baruh Bahinu Dalam	0	2	kuat
Binjai	1	3	kuat
Telaga Purun	0	3	kuat
Galombang	0	2	kuat
Maradap	0	3	sangat kuat
Baruh Bahinu Luar	0	3	sangat kuat
Bungin	0	3	sangat kuat
Lingsir	1	3	sangat kuat
Halubau Utara	0	3	sangat kuat
Tarangan	0	3	kuat
Batu Piring	5	3	sangat kuat
<b>Kecamatan Paringin Selatan</b>	<b>8</b>		

Catatan/Note: ...

Sumber/Source: BPS, Pendataan Potensi Desa (Podes)/BPS-Statistics Indonesia, Village Potential Data Collecting

**Tabel**  
**Table** 4.2.2**Keberadaan Kantor Pos/Pos Pembantu/Rumah Pos dan  
Perusahaan/Agen Jasa Ekspedisi Swasta Menurut Desa/  
Kelurahan, 2020**  
*Existence of Post Office/Sub-Post/Post House and Company/  
Private Expedition Service Agent by Village/Kelurahan,  
2020*

<b>Desa/Kelurahan</b> <i>Village/Kelurahan</i>	<b>Kantor Pos/Pos</b> <b>Pembantu/Rumah Pos</b>	<b>Perusahaan/Agen Jasa Ekspedisi</b> <b>Swasta</b>
(1)	(2)	(3)
Murung Jambu	0	0
Halubau	0	0
Panggung	0	0
Inan	0	0
Murung Abuin	0	0
Baruh Bahinu Dalam	0	0
Binjai	0	0
Telaga Purun	0	0
Galombang	0	0
Maradap	0	0
Baruh Bahinu Luar	0	0
Bungin	1	0
Lingsir	0	0
Halubau Utara	0	0
Tarangan	0	0
Batu Piring	0	1
<b>Kecamatan Paringin Selatan</b>	<b>1</b>	<b>1</b>

Catatan/Note: ...

Sumber/Source: BPS, Pendataan Potensi Desa (Podes)/BPS-Statistics Indonesia, Village Potential Data Collecting

<https://balangankab.bps.go.id>







Sensus  
Penduduk  
2020

#MencatatIndonesia

# DATA

MENCERDASKAN BANGSA

*Enlighten The Nation*



**BADAN PUSAT STATISTIK  
KABUPATEN BALANGAN  
BPS-STATISTICS OF BALANGAN REGENCY**

Jl. A. Yani Km 2,5 Paringin 71619

Telp.: (0526) 2028202 Fax.: (0526) 2028201

Homepage: <http://balangakab.bps.go.id>, E-mail: [bps6311@bps.go.id](mailto:bps6311@bps.go.id)

ISSN