



Katalog BPS : 1102001.3204.310

KECAMATAN CIMENYAN DALAM ANGKA TAHUN 2017



**BADAN PUSAT STATISTIK
KABUPATEN BANDUNG**

KECAMATAN CIMENYAN DALAM ANGKA TAHUN 2017





Kecamatan Cimencyan Dalam Angka 2017

<http://bandungkab.bps.go.id>



**Badan Pusat Statistik
Kabupaten Bandung**

<http://bandungkab.bps.go.id>

Kecamatan Cimenyan dalam Angka

Cimenyan Subdistrict in Figures

2017

No. Publikasi BPS/Publication Number: 3204.1711

Katalog BPS/Catalog: 1102001.3204.3110

Ukuran Buku/Book Size: 14,8 cm x 21 cm

Jumlah Halaman/Number of Pages: xviii + 101 halaman /pages

Naskah/Manuscript:

Koordinator Statistik Kecamatan Cimenyan

Gambar Cover oleh/Cover Designed by:

Koordinator Statistik Kecamatan Cimenyan

Ilustrasi Cover/Cover Illustration:

Koordinator Statistik Kecamatan Cimenyan

Diterbitkan oleh/Published by:

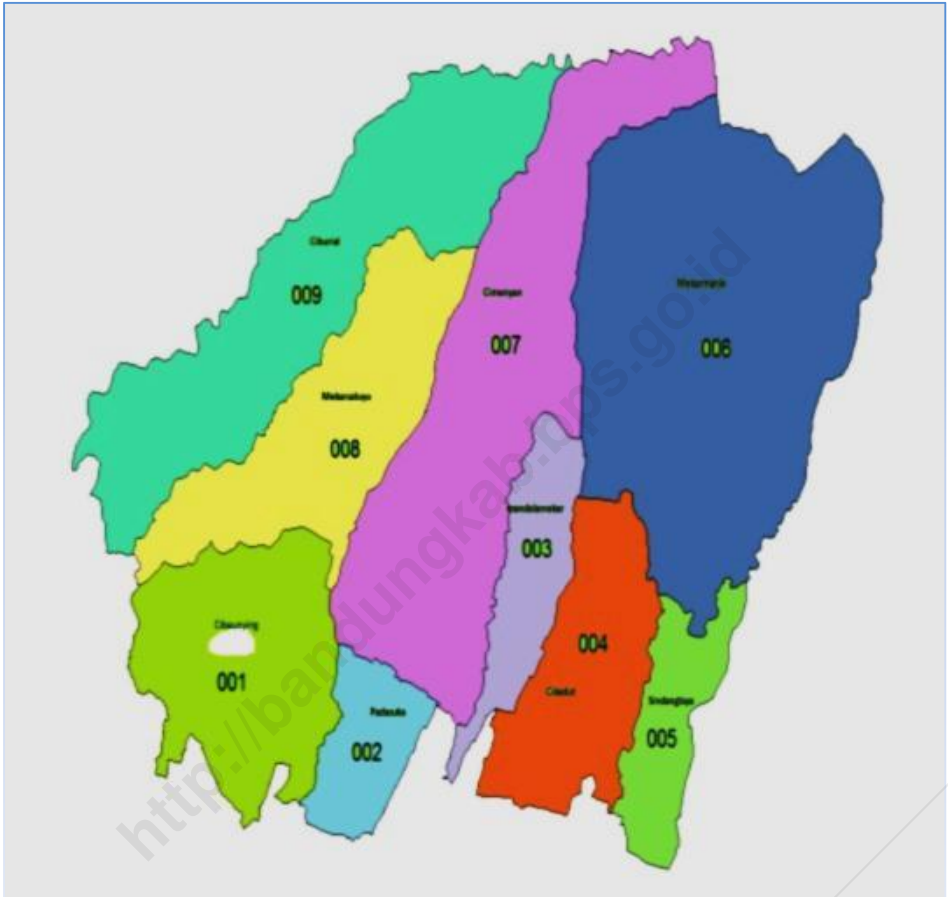
© BPS Kabupaten Bandung/*BPS-Statistics of Bandung Regency*

Dilarang mengumumkan, mendistribusikan, mengomunikasikan, dan/atau menggandakan sebagian atau seluruh isi buku ini untuk tujuan komersial tanpa izin tertulis dari Badan Pusat Statistik

Prohibited to announce, distribute, communicate, and/or copy part or all of this book for commercial purpose without permission from BPS-Statistics Indonesia

<http://bandungkab.bps.go.id>

Peta Kecamatan Cimenyan



<http://bandungkab.bps.go.id>

KEPALA BPS KABUPATEN BANDUNG
CHIEF STATISTICIAN OF BANDUNG REGENCY



Ir. R. BASWORO WAHYU UTOMO

<http://bandungkab.bps.go.id>

KATA PENGANTAR

Kecamatan Cimenyan dalam Angka 2017 merupakan publikasi tahunan yang diterbitkan oleh BPS Kabupaten Bandung. Disadari bahwa publikasi ini belum sepenuhnya memenuhi harapan pihak pemakai data khususnya para perencana, namun diharapkan dapat membantu melengkapi penyusunan rencana pembangunan di Kabupaten Bandung.


Publikasi ini dapat terwujud berkat kerja sama dan bantuan dari berbagai pihak baik instansi pemerintah maupun swasta. Kepada semua pihak yang telah memberikan bantuan disampaikan penghargaan dan terima kasih yang sebesar-besarnya.

Walaupun publikasi ini telah disiapkan sebaik-baiknya, namun disadari masih ada kekurangan dan kesalahan yang terjadi. Untuk perbaikan publikasi ini, tanggapan dan saran yang bersifat konstruktif dari para pemakai sangat diharapkan.

Bandung, September 2017

BADAN PUSAT STATISTIK
KABUPATEN BANDUNG

Kepala,



Ir. R. BASWORO WAHYU UTOMO

NIP. 19620405 199003 1 001

<http://bandungkab.bps.go.id>

DAFTAR ISI

Uraian	Hal
HAL KUTIP	iii
PETA KECAMATAN CIMENYAN	v
FOTO KEPALA BPS KABUPATEN BANDUNG	vii
KATA PENGANTAR	ix
DAFTAR ISI	xi
BAB 1. KEADAAN GEOGRAFIS	1
1.1 Letak Geografis, Topografi, Keberadaan Wilayah dan Ketinggian dari Permukaan Laut [Meter] Menurut Desa di Kecamatan Cimencyan Tahun 2016.....	3
1.2 Luas Wilayah Desa/Kelurahan Menurut Desa di Kecamatan Cimencyan Tahun 2016.....	4
1.3 Luas Lahan Sawah Menurut Desa di Kecamatan CimencyanTahun 2016.....	5
1.4 Luas Lahan Non Sawah Menurut Desa di Kecamatan Cimencyan Tahun 2016.....	7
BAB 2. PEMERINTAHAN	8
2.1 Jumlah Satuan Lingkungan Setempat Menurut Desa di Kecamatan CimencyanTahun 2016.....	10
2.2 Jumlah Pendapatan dan Belanja Keunang Desa Menurut Desa di Kecamatan Cimencyan Tahun 2016.....	11
2.3 Jumlah Target Realisasi Dan Persentase Penerimaan PBB [Rp] Menurut Desa di Kecamatan CimencyanTahun 2016.....	15


BAB 3. PENDUDUK	16
3.1 Jumlah Penduduk Berdasarkan Jenis Kelamin Menurut Desa di Kecamatan Cimenyan Tahun 2016.....	18
3.2 Jumlah Kepala Keluarga,Keluarga Pertanian dan anggota Kel Menjadi Buruh Tani Menurut Desa di Kecamatan Cimenyan Tahun 2016.....	19
3.3 Penduduk Menurut Kelompok Umur Menurut Desa di Kecamatan Cimenyan Tahun 2016.....	20
3.4 Jumlah Kejadian Kelahiran Berdasar Jenis Kelamin Menurut Desa di Kecamatan Cimenyan Tahun 2016	21
3.5 Jumlah Kejadian Kematian Berdasar Jenis Kelamin Menurut Desa di Kecamatan Cimenyan Tahun 2016	22
3.6 Jumlah Penduduk Berdasar Mata Pencapaian Utama Menurut Desa di Kecamatan Cimenyan Tahun 2016..	23
 BAB 4. SOSIAL	 27
4.1 Jumlah Penduduk Menurut Pendidikan yang Ditamatkan Menurut Desa di Kecamatan Cimenyan Tahun Ajaran 2014 / 2015	27
4.2 Jumlah Sekolah, Siswa dan Guru Taman Kanak-kanak (TK) / (Tk/TPA) Negeri dan Swasta Menurut Desa di Kecamatan Cimenyan Tahun 2016	32
4.3 Jumlah Sekolah, Siswa dan Guru Sekolah Dasar (SD) Negeri dan Swasta Menurut Desa di Kecamatan Cimenyan Tahun 2016	33
4.4 Jumlah Sekolah, Siswa dan Guru Sekolah Menengah Pertama (SMP) Negeri dan Swasta Menurut Desa di Kecamatan Cimenyan Tahun 2016	34
4.5 Jumlah Sekolah, Siswa dan Guru Sekolah Menengah Atas (SMA) Negeri dan Swasta Menurut Desa di Kecamatan Cimenyan Tahun 2016	35
4.6 Jumlah Sekolah, Siswa dan Guru Sekolah Menengah Kejuruan (SMK) Negeri dan Swasta Menurut Desa di Kecamatan Cimenyan Tahun 2016	36
4.7 Jumlah Penduduk dan Penduduk Yang Buta Huruf Menurut Desa di Kecamatan Cimenyan Tahun 2016.....	37

4.8	Jumlah Sekolah dan Guru Madrasah Ibtidaiyah (MI) Negeri dan Swasta Menurut Desa di Kecamatan Cimenyan Tahun 2016	38
4.9	Jumlah Sekolah dan Guru Madrasah Tsanawiyah (MTS) Negeri dan Swasta Menurut Desa di Kecamatan Cimenyan Tahun 2016	39
4.10	Jumlah Sekolah dan Guru Madrasah Aliyah (MA) Negeri dan Swasta Menurut Desa di Kecamatan Cimenyan Tahun 2015	40
4.11	Jumlah Sekolah dan Guru SLB Negeri dan Swasta Menurut Desa di Kecamatan Cimenyan Tahun 2016	41
4.12	Jumlah Sekolah, Santri dan Pengasuh Pondok Pesantren Menurut Desa di Kecamatan Cimenyan Tahun 2016	42
4.13	Jumlah Lembaga Pendidikan Keterampilan Menurut Desa di Kecamatan Cimenyan Tahun Ajaran 2014/2015	43
4.14	Jumlah Sarana Kesehatan Menurut Desa di Kecamatan Cimenyan Tahun 2016	45
4.15	Jumlah Tenaga Kesehatan Yang Tinggal di desa / Kelurahan Menurut Desa di Kecamatan Cimenyan Tahun 2016	48
4.16	Jumlah PUS, WUS dan Peserta KB Menurut Desa di Kecamatan Cimenyan Tahun 2016	49
4.17	Jumlah Akseptor KB Aktif Menurut Pemakai Alat Kontrasepsi Menurut Desa di Kecamatan Cimenyan Tahun 2016	50
4.18	Cakupan Imunisasi Berdasarkan Jenis Vaksin Menurut Desa di Kecamatan Cimenyan Tahun 2016.....	52
4.19	Jumlah Balita dan Status Gizi Menurut Desa di Kecamatan Cimenyan Tahun 2016.....	55
4.20	Banyaknya Tempat Ibadah Menurut Desa di Kecamatan Cimenyan Tahun 2016.....	56
4.21	Jumlah Penduduk Pemeluk Agama Menurut Desa di Kecamatan Cimenyan Tahun 2016	58
4.22	Jumlah Penyandang Masalah Kesejahteraan Sosial Menurut Desa di Kecamatan Cimenyan Tahun 2016	59
4.23	Jumlah Petugas Keamanan (Sipil dan Polisi) Menurut Desa di Kecamatan Cimenyan Tahun 2016	62

BAB 5. PERTANIAN	63
5.1 Luas dan Produksi Tanaman Padi, Palawija dan Sayuran Berdasar Komoditas Menurut Desa di Kecamatan Cimenyan Tahun 2016	64
5.2 Luas dan Produksi Tanaman Buah-buahan Menurut Jenis Komoditas Menurut Desa di Kecamatan Cimenyan Tahun 2016	74
5.3 Luas dan Produksi Tanaman Perkebunan Menurut Jenis Komoditas Menurut Desa di Kecamatan Cimenyan Tahun 2016	79
5.4 Jumlah Ternak Besar dan Kecil Menurut Desa di Kecamatan Cimenyan Tahun 2016	81
BAB 6. KEUANGAN DAN KEGIATAN EKONOMI	83
6.1 Jumlah Industri Kecil dan Kerajinan Rumah Tangga Menurut Desa di Kecamatan Cimenyan Tahun 2016	84
6.2 Jumlah Unit Kegiatan Perdagangan Menurut Desa di Kecamatan Cimenyan Tahun 2016	86
6.3 Jumlah Koperasi Menurut Desa di Kecamatan Cimenyan Tahun 2016	88
6.4 Jumlah Lembaga Keuangan dan Fasilitasnya Menurut Desa di Kecamatan Cimenyan Tahun 2016	89
6.5 Jumlah Unit Usaha Jasa Menurut Desa di Kecamatan Cimenyan Tahun 2016	90
BAB 7. HOTEL DAN FASILITAS PARIWISATA	92
7.1 Jumlah Fasilitas Pariwisata dan Hiburan Menurut Desa di Kecamatan Cimenyan Tahun 2016	93
7.2 Jumlah Fasilitas Pendukung Pariwisata Menurut Desa di Kecamatan Cimenyan Tahun 2016	95
BAB 8. Indeks Pembangunan Manusia (IPM)	96
8.1 Indeks Pembangunan Manusia Kecamatan Cimenyan Tahun 2015.....	98
8.3 Indeks Pembangunan Manusia Kecamatan Cimenyan Tahun 2014	100

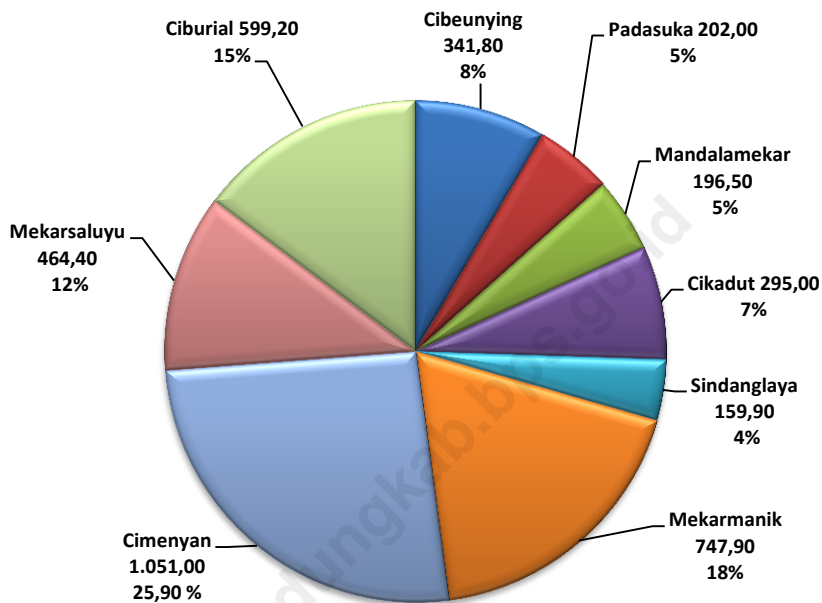
BAB 1

KEADAAN GEOGRAFI



1

Gambar 1.1
Luas Wilayah Administrasi Desa
Di Kecamatan Cimenyan
Tahun 2016



Tabel 1.1.
Letak Geografis, Topografi, Keberadaan Wilayah dan Ketinggian dari Permukaan Laut
[Meter]
Menurut Desa di Kecamatan Cimenyan Tahun 2016

Letak Geografis Desa/Kelurahan				
Kode	Desa/Kelurahan	Topografi Wilayah	Keberadaan Wilayah	Ketinggian dari Permukaan Laut [Meter]
(1)	(2)	(3)	(4)	(5)
001	Cibeunying	Lereng/Punggung Bukit	Luar Kawasan Hutan	700
002	Padasuka	Lereng/Punggung Bukit	Luar Kawasan Hutan	800
003	Mandalamekar	Lereng/Punggung Bukit	Luar Kawasan Hutan	1.200
004	Cikadut	Lereng/Punggung Bukit	Luar Kawasan Hutan	700
005	Sindanglaya	Lereng/Punggung Bukit	Luar Kawasan Hutan	750
006	Mekarmanik	Lereng/Punggung Bukit	Tepi/Sekitar Kawasan Hutan	1.700
007	Cimenyan	Lereng/Punggung Bukit	Tepi/Sekitar Kawasan Hutan	1.300
008	Mekarsaluyu	Lereng/Punggung Bukit	Luar Kawasan Hutan	800
009	Ciburial	Lereng/Punggung Bukit	Tepi/Sekitar Kawasan Hutan	1.200

Sumber : Profil Desa Tahun 2016.

Tabel 1.2
Luas Wilayah Desa/Kelurahan
Menurut Desa di Kecamatan Cimenyan Tahun 2016

Kode	Desa/Kelurahan	Luas Wilayah [Hektar]	Persentase terhadap luas Kecamatan (%)
(1)	(2)	(3)	(4)
001	Cibeunying	341,80	8,42
002	Padasuka	202,00	4,98
003	Mandalamekar	196,50	4,84
004	Cikadut	295,00	7,27
005	Sindanglaya	159,90	3,94
006	Mekarmanik	747,90	18,43
007	Cimenyan	1.051,00	25,90
008	Mekarsaluyu	464,40	11,45
009	Ciburial	599,20	14,77
Jumlah		4.057,70	100

Sumber : Profil Desa Tahun 2016.

Tabel 1.3
Luas Lahan Sawah
Menurut Desa di Kecamatan Cimenyan Tahun 2016

Kode	Desa/Kelurahan	Luas Lahan Sawah [Hektar]	Luas Lahan Non Sawah [Hektar]	Total
(1)	(2)	(3)	(4)	(5)
001	Cibeunying	5,93	190,27	196,20
002	Padasuka	5,05	176,65	181,70
003	Mandalamekar	38,06	105,24	143,30
004	Cikadut	70,38	127,62	198,00
005	Sindanglaya	41,32	57,78	99,10
006	Mekarmanik	15,57	433,13	448,70
007	Cimenyan	62,33	916,67	979,00
008	Mekarsaluyu	5,59	177,01	182,60
009	Ciburial	27,79	470,46	498,25
Jumlah		272,02	2.654,83	2.926,85

Sumber : Profil Desa Tahun 2016.

Tabel 1.3 (Lanjutan)
Luas Lahan Sawah
Menurut Desa di Kecamatan Cimenyan Tahun 2016

Kode	Desa/Kelurahan	Lahan Sawah		
		Lahan Berpengairan Teknis	Lahan Berpengairan Nonteknis	Lahan Tidak Berpengairan
(1)	(2)	(3)	(4)	(5)
001	Cibeunying	0,00	5,93	0,00
002	Padasuka	0,00	5,05	0,00
003	Mandalamekar	0,00	38,06	0,00
004	Cikadut	15,00	50,38	5,00
005	Sindanglaya	38,70	0,62	2,00
006	Mekarmanik	0,00	6,57	9,00
007	Cimenyan	0,00	43,33	19,00
008	Mekarsaluyu	0,00	0,59	5,00
009	Ciburials	18,00	9,79	0,00
Jumlah		71,70	160,32	40,00

Sumber : Profil Desa Tahun 2016.

Tabel 1.4
Luas Lahan Non Sawah
Menurut Desa di Kecamatan Cimenyan Tahun 2016

Kode	Desa/Kelurahan	Luas Lahan Pertanian Bukan Sawah (ladang, tambak, kebun, hutan rakyat, peternakan, dsb) [Hektar]	Luas Lahan Nonpertanian (industri, perumahan, perkantoran, pertokoan, dsb) [Hektar]
(1)	(2)	(3)	(4)
001	Cibeunying	190,27	145,60
002	Padasuka	176,65	20,30
003	Mandalamekar	105,24	53,20
004	Cikadut	127,62	97,00
005	Sindanglaya	57,78	60,80
006	Mekarmanik	433,13	299,20
007	Cimenyan	916,67	72,00
008	Mekarsaluyu	177,01	281,80
009	Ciburial	470,46	100,95
Jumlah		2.654,83	1.130,85

Sumber : Profil Desa Tahun 2016.

BAB 2

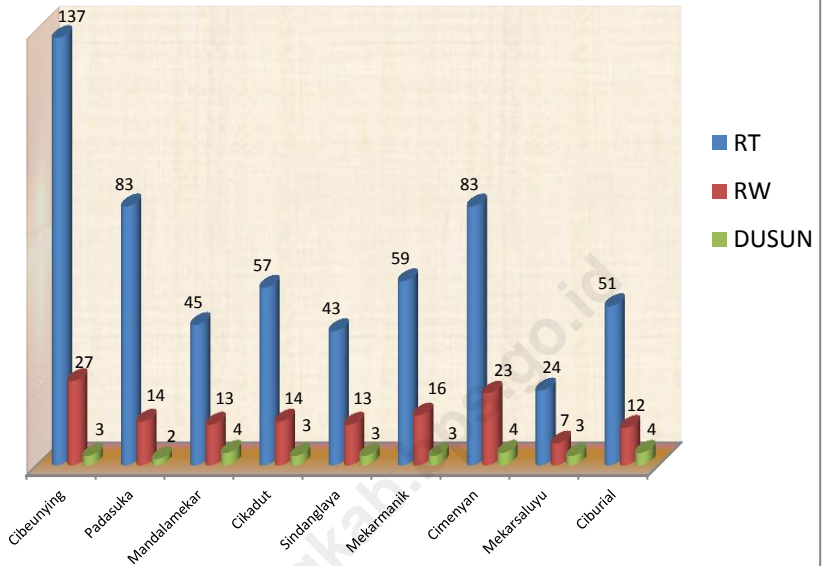
PEMERINTAHAN



2

<http://bandungkab.bps.go>

Gambar 2.1
Jumlah Satuan Lingkungan Setempat
Menurut Desa Di Kecamatan Cimenyan
Tahun 2016



Tabel 2.1
Jumlah Satuan Lingkungan Setempat
Menurut Desa di Kecamatan Cimenyan Tahun 2016

Kode	Desa/Kelurahan	RT	RW	Dusun
(1)	(2)	(3)	(4)	(5)
001	Cibeunying	137	27	3
002	Padasuka	83	14	2
003	Mandalamekar	45	13	4
004	Cikadut	57	14	3
005	Sindanglaya	43	13	3
006	Mekarmanik	59	16	3
007	Cimenyan	83	23	4
008	Mekarsaluyu	24	7	3
009	Ciburial	51	12	4
Jumlah		582	139	29

Sumber : Profil Desa Tahun 2016.

Tabel 2.2
Jumlah Pendapatan dan Belanja Keuangan Desa
Menurut Desa di Kecamatan Cimenyan Tahun 2016
(Ribu Rupiah)

Kode	Desa/Kelurahan	Pendapatan Desa			Alokasi Dana Desa (ADD)
		Pendapatan Asli Daerah	Bagi Hasil Pajak	Bagian Dari Retribusi	
(1)	(2)	(3)	(4)	(5)	(6)
001	Cibeunying	0	0	0	0
002	Padasuka	0	0	0	0
003	Mandalamekar	10.000	117.509	10.061	788.486
004	Cikadut	46.240	117.509	10.061	826.344
005	Sindanglaya	229.782	117.509	10.061	771.739
006	Mekarmanik	73.600	117.509	10.061	831.401
007	Cimenyan	16.772	117.509	10.061	359.847
008	Mekarsaluyu	56.250	117.509	10.061	755.428
009	Ciburial	11.500	117.509	10.061	833.319
Jumlah		444.144	822.563	70.427	5.166.564

Sumber : Profil Desa Tahun 2016.

Tabel 2.2 (Lanjutan)
Jumlah Pendapatan dan Belanja Keuangan Desa
Menurut Desa di Kecamatan Cimenyan Tahun 2016
(Ribu Rupiah)

Kode	Desa/Kelurahan	Pendapatan Desa			
		Bantuan Pemerintah Pem Prov,Kab,DII	Hibah	Sumbangan Dari Pihak Ketiga	DD
(1)	(2)	(7)	(8)	(9)	(10)
001	Cibeunying	2.206.526	0	0	263.000
002	Padasuka	1.432.000	0	0	263.000
003	Mandalamekar	816.076	0	0	783.000
004	Cikadut	838.942	0	0	778.697
005	Sindanglaya	500.471	0	0	783.980
006	Mekarmanik	844.170	0	0	278.677
007	Cimenyan	461.294	0	0	763.072
008	Mekarsaluyu	650.000	0	42.250	763.073
009	Ciburial	987.315	0	0	778.697
Jumlah		1.160.000	2.785.000	171.400	5.455.196

Sumber : Profil Desa Tahun 2016.

Tabel 2.2 (Lanjutan)
Jumlah Pendapatan dan Belanja Keuangan Desa
Menurut Desa di Kecamatan Cimenyan Tahun 2016
(Ribu Rupiah)

Kode	Desa/Kelurahan	Belanja Desa			
		Belanja Pegawai	Belanja Barang / Jasa	Belanja Modal	Belanja Subsidi
(1)	(2)	(3)	(4)	(5)	(6)
001	Cibeunying	861.091	971.100	374.335	0
002	Padasuka	350.000	160.000	922.000	0
003	Mandalamekar	290.260	62.041	60.188	880.514
004	Cikadut	487.008	374.213	977.875	0
005	Sindanglaya	436.140	313.130	880.292	0
006	Mekarmanik	503.320	452.752	920.669	0
007	Cimenyan	132.000	107.369	523.000	55.614
008	Mekarsaluyu	375.950	120.465	1.135.083	0
009	Ciburial	563.826	408.908	986.970	0
Jumlah		3.999.595	2.969.978	5.646.547	936.128

Sumber : Profil Desa Tahun 2016.

Tabel 2.2 (Lanjutan)
Jumlah Pendapatan dan Belanja Keuangan Desa
Menurut Desa di Kecamatan Cimenyan Tahun 2016
(Ribu Rupiah)

Kode	Desa/Kelurahan	Belanja Desa			
		Belanja Hibah	Belanja Bantuan Sosial	Belanja Bantuan Keuangan	Belanja Tak Terduga
(1)	(2)	(7)	(8)	(9)	(10)
001	Cibeunying	0	0	0	0
002	Padasuka	0	0	0	0
003	Mandalamekar	58.709	390.420	0	0
004	Cikadut	0	0	0	0
005	Sindanglaya	0	0	0	0
006	Mekarmanik	0	0	0	0
007	Cimenyan	0	56.500	86.000	5.000
008	Mekarsaluyu	0	0	0	0
009	Ciburial	0	0	0	0
Jumlah		58.709	446.920	86.000	5.000

Sumber : Profil Desa Tahun 2016.

Tabel 2.3
Jumlah Target Realisasi Dan Persentase Penerimaan PBB Buku 1- 5 [Ribu Rupiah]
Menurut Desa di Kecamatan Cimenyan Tahun 2016

Kode	Desa/Kelurahan	Target	Realisasi
(1)	(2)	(3)	(4)
001	Cibeunying	772.318	308.927
002	Padasuka	323.163	273.163
003	Mandalamekar	75.670	44.651
004	Cikadut	80.960	49.452
005	Sindanglaya	52.600	25.248
006	Mekarmanik	81.128	30.000
007	Cimenyan	159.612	81.709
008	Mekarsaluyu	148.073	99.086
009	Ciburial	94.072	62.941
Jumlah		1787.596	975.177

Sumber : Profil Desa Tahun 2016.

BAB 3

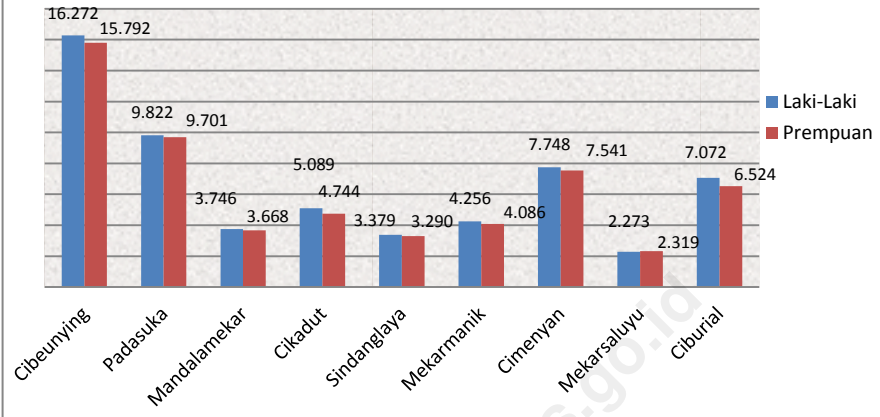
PENDUDUK



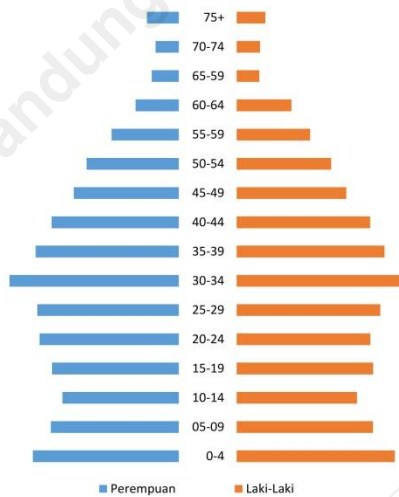
3

<http://bandungkab.bps.go>

Gambar 3.1
Jumlah Penduduk Laki-laki dan Perempuan
Menurut Desa di Kecamatan Cimenyan
Tahun 2016



Peramida Penduduk Kecamatan Cimenyan
Tahun 2016



Tabel 3.1
Jumlah Penduduk Berdasarkan Jenis Kelamin
Menurut Desa di Kecamatan Cimenyan Tahun 2016

Kode	Desa/Kelurahan	Penduduk		Total
		Laki-laki	Perempuan	
(1)	(2)	(3)	(4)	(5)
001	Cibeunying	16.272	15.792	32.064
002	Padasuka	9.822	9.701	19.523
003	Mandalamekar	3.746	3.668	7.414
004	Cikadut	5.089	4.744	9.833
005	Sindanglaya	3.379	3.290	6.669
006	Mekarmanik	4.256	4.086	8.342
007	Cimenyan	7.748	7.541	15.289
008	Mekarsaluyu	2.273	2.319	4.592
009	Ciburial	7.072	6.524	13.596
Jumlah		59.657	57.665	117.322

Sumber : BPS,Proyeksi Penduduk Kabupaten Bandung Tahun 2016.

Tabel 3.2
Jumlah Kepala Keluarga, Keluarga Pertanian dan Anggota Kel Menjadi Buruh Tani
Menurut Desa di Kecamatan Cimenyan Tahun 2016

Kode	Desa/Kelurahan	Jumlah Kepala Keluarga	Jumlah Keluarga Pertanian	Jumlah Anggota Kel. Menjadi Buruh Tani
(1)	(2)	(3)	(4)	(5)
001	Cibeunying	8.924	33	156
002	Padasuka	4.097	24	5
003	Mandalamekar	2.054	65	122
004	Cikadut	3.042	475	260
005	Sindanglaya	1.982	42	59
006	Mekarmanik	2.169	368	129
007	Cimenyan	4.057	3.234	1.195
008	Mekarsaluyu	1.115	736	292
009	Ciburial	13.043	12	7
Jumlah		31.559	4.956	2.069

Sumber : Profil Desa Tahun 2016.

Tabel 3.3
Penduduk Menurut Kelompok Umur
Menurut Desa di Kecamatan Cimenyan Tahun 2016

Kode	Desa/Kelurahan	Kelompok Umur		
		0-14 Tahun	15-64 Tahun	65+ Tahun
(1)	(2)	(3)	(4)	(5)
001	Cibeunying	8.565	22.017	1.482
002	Padasuka	5.658	12.721	1.144
003	Mandalamekar	1.724	5.578	112
004	Cikadut	2.752	7.028	53
005	Sindanglaya	1.683	4.429	557
006	Mekarmanik	1.974	6.121	247
007	Cimenyan	4.419	10.223	647
008	Mekarsaluyu	1.008	3.064	520
009	Ciburial	2.792	10.418	386
Jumlah		30.575	81.599	5.148

Sumber : Profil Desa Tahun 2016.

Tabel 3.4
Jumlah Kejadian Kelahiran Berdasar Jenis Kelamin
Menurut Desa di Kecamatan Cimenyan Tahun 2016

Kode	Desa/Kelurahan	Jumlah Kejadian Kelahiran		
		Laki-laki	Perempuan	Total
(1)	(2)	(3)	(4)	(5)
001	Cibeunying	330	294	624
002	Padasuka	11	9	20
003	Mandalamekar	48	48	96
004	Cikadut	93	85	178
005	Sindanglaya	11	12	23
006	Mekarmanik	27	23	50
007	Cimenyan	38	39	77
008	Mekarsaluyu	30	31	61
009	Ciburial	71	35	106
Jumlah		659	576	1.235

Sumber : Profil Desa Tahun 2016.

Tabel 3.5
Jumlah Kejadian Kematian Berdasar Jenis Kelamin
Menurut Desa di Kecamatan Cimenyan Tahun 2016

Kode	Desa/Kelurahan	Jumlah Kejadian Kematian		
		Laki-laki	Perempuan	Total
(1)	(2)	(3)	(4)	(5)
001	Cibeunying	147	108	255
002	Padasuka	21	4	25
003	Mandalamekar	17	13	30
004	Cikadut	32	27	59
005	Sindanglaya	12	5	18
006	Mekarmanik	11	12	23
007	Cimenyan	26	32	58
008	Mekarsaluyu	7	17	24
009	Ciburial	35	22	57
Jumlah		308	240	549

Sumber : Profil Desa Tahun 2016.

Tabel 3.6
Jumlah Penduduk Berdasar Mata Pencaharian Utama
Menurut Desa di Kecamatan Cimenyan Tahun 2016

Kode	Desa/Kelurahan	Penduduk Yang Bekerja di Sektor Pertanian	Penduduk Yang Bekerja di Sektor Pertambangan & penggalian
(1)	(2)	(3)	(4)
001	Cibeunying	126	85
002	Padasuka	116	36
003	Mandalamekar	683	52
004	Cikadut	1.046	712
005	Sindanglaya	361	84
006	Mekarmanik	3.645	201
007	Cimenyan	2.157	70
008	Mekarsaluyu	1.338	2
009	Ciburial	604	18
Jumlah		10.076	1.260

Sumber : Profil Desa Tahun 2016.

Tabel 3.6 (Lanjutan)
Jumlah Penduduk Berdasar Mata Pencaharian Utama
Menurut Desa di Kecamatan Cimenyan Tahun 2016

Kode	Desa/Kelurahan	Penduduk Yang Bekerja di Sektor Industri	Penduduk Yang Bekerja di Sektor Listrik ,Gas dan Air Bersih
(1)	(2)	(3)	(4)
001	Cibeunying	536	123
002	Padasuka	916	93
003	Mandalamekar	360	4
004	Cikadut	302	51
005	Sindanglaya	59	17
006	Mekarmanik	178	0
007	Cimenyan	1.453	150
008	Mekarsaluyu	19	0
009	Ciburial	130	9
Jumlah		3.953	447

Sumber : Profil Desa Tahun 2016.

Tabel 3.6 (Lanjutan)
Jumlah Penduduk Berdasar Mata Pencaharian Utama
Menurut Desa di Kecamatan Cimenyan Tahun 2016

Kode	Desa/Kelurahan	Penduduk Yang Bekerja di Sektor Konstruksi	Penduduk Yang Bekerja di Sektor Angkutan dan Komunikasi
(1)	(2)	(3)	(4)
001	Cibeunying	1.227	138
002	Padasuka	726	848
003	Mandalamekar	125	85
004	Cikadut	326	160
005	Sindanglaya	211	76
006	Mekarmanik	294	127
007	Cimenyan	1.471	731
008	Mekarsaluyu	216	27
009	Ciburial	217	530
Jumlah		4.813	2.722

Sumber : Profil Desa Tahun 2016.

Tabel 3.6 (Lanjutan)
Jumlah Penduduk Berdasar Mata Pencaharian Utama
Menurut Desa di Kecamatan Cimenyan Tahun 2016

Kode	Desa/Kelurahan	Penduduk Yang Bekerja di Sektor Keuangan,R Estate & J Pers	Penduduk Yang Bekerja di Sektor Jasa	Sumber Penghasilan Utama Sebagian Besar Penduduk
(1)	(2)	(3)	(4)	(5)
001	Cibeunying	217	2.618	Jasa Lainnya
002	Padasuka	119	646	Buruh Bangunan/Konstruksi
003	Mandalamekar	3	642	Pertanian/Buruh Tani
004	Cikadut	113	453	Buruh Bangunan/Konstruksi
005	Sindanglaya	9	207	Pertanian/Buruh Tani
006	Mekarmanik	0	488	Pertanian/Buruh Tani
007	Cimenyan	148	1.281	Pertanian/Buruh Tani
008	Mekarsaluyu	8	29	Pertanian/Buruh Tani
009	Ciburial	26	178	Pertanian/Buruh Tani
Jumlah		643	6.542	

Sumber : Profil Desa Tahun 2016.

BAB 4

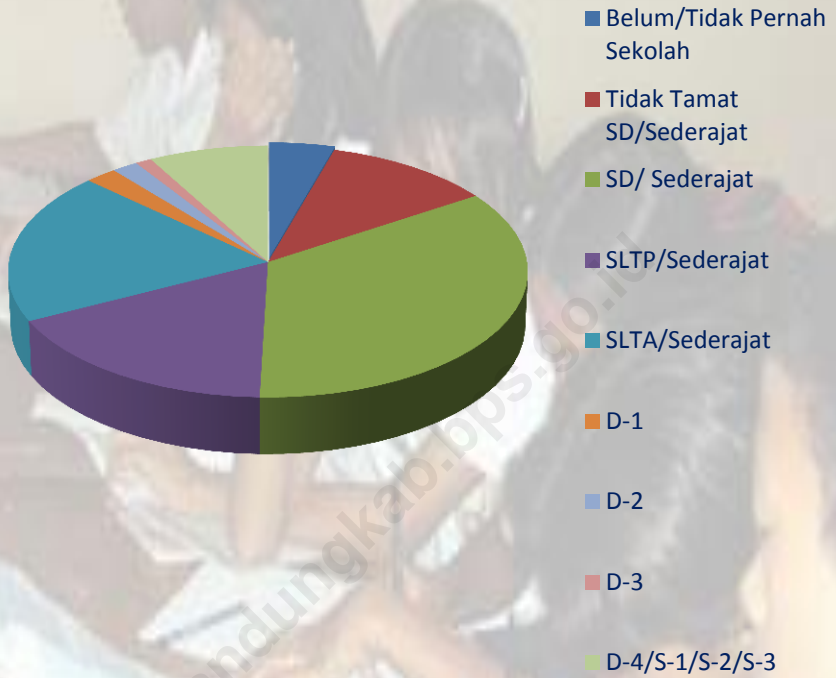
SOSIAL



4

<http://bandungkab.bps.go.id>

Gambar 4.1
Jumlah Penduduk Menurut Pendidikan yang Ditamatkan
di Kecamatan Cimenyan
Tahun 2015



Tabel 4.1
Jumlah Penduduk Menurut Pendidikan yang Ditamatkan
Menurut Desa di Kecamatan Cimenyan Tahun Ajaran 2014/2015

Kode	Desa/Kelurahan	Pendidikan Yang Ditamatkan		
		Belum/Tidak Pernah Sekolah	Tidak Tamat SD/Sederajat	SD/ Sederajat
(1)	(2)	(3)	(4)	(5)
001	Cibeunying	1.173	2.983	6.907
002	Padasuka	997	1.870	4.654
003	Mandalamekar	284	783	2.267
004	Cikadut	372	1.158	3.587
005	Sindanglaya	254	734	2.153
006	Mekarmanik	299	863	4.481
007	Cimenyan	564	1.574	5.976
008	Mekarsaluyu	165	452	1.686
009	Ciburial	546	1.444	4.795
Jumlah		4.654	11.861	36.506

Sumber : Profil Desa Tahun 2016.

Tabel 4.1 (Lanjutan)
Jumlah Penduduk Menurut Pendidikan yang Ditamatkan
Menurut Desa di Kecamatan Cimenyan Tahun Ajaran 2014/2015

Kode	Desa/Kelurahan	Pendidikan Yang Ditamatkan		
		SLTP/Sederajat	SLTA/Sederajat	D-1
(1)	(2)	(3)	(4)	(5)
001	Cibeunying	5.337	8.140	893
002	Padasuka	3.519	4.308	375
003	Mandalamekar	994	989	186
004	Cikadut	1.393	1.395	88
005	Sindanglaya	1.189	1.186	206
006	Mekarmanik	595	204	16
007	Cimenyan	2.130	1.593	118
008	Mekarsaluyu	591	585	37
009	Ciburial	2.098	2.120	324
Jumlah		17.846	20.520	2.243

Sumber : Profil Desa Tahun 2016.

Tabel 4.1 (Lanjutan)
Jumlah Penduduk Menurut Pendidikan yang Ditamatkan
Menurut Desa di Kecamatan Cimenyan Tahun Ajaran 2014/2015

Kode	Desa/Kelurahan	Pendidikan Yang Ditamatkan			
		D-2	D-3	D-4	S-1/S-2/S-3
(1)	(2)	(3)	(4)	(5)	(6)
001	Cibeunying	600	264	1.927	2.198
002	Padasuka	367	292	725	815
003	Mandalamekar	198	178	170	196
004	Cikadut	96	102	617	702
005	Sindanglaya	31	30	78	92
006	Mekarmanik	2	8	21	26
007	Cimenyan	134	108	140	169
008	Mekarsaluyu	42	77	167	189
009	Ciburial	369	87	93	107
Jumlah		1.839	1.146	3.938	4.494

Sumber : Profil Desa Tahun 2016.

Tabel 4.2
Jumlah Sekolah, Siswa dan Guru Taman Kanak-Kanak (TK) / (TK /TPA)
Negeri dan Swasta
Menurut Desa di Kecamatan Cimenyan Tahun 2016

Kode	Desa/Kelurahan	Jumlah Sekolah	Jumlah Siswa	Jumlah Guru
(1)	(2)	(3)	(4)	(5)
001	Cibeunying	11	332	26
002	Padasuka	7	278	32
003	Mandalamekar	6	183	27
004	Cikadut	9	320	30
005	Sindanglaya	3	28	3
006	Mekarmanik	4	213	21
007	Cimenyan	6	375	63
008	Mekarsaluyu	2	56	8
009	Ciburial	11	323	40
Jumlah		59	2.108	250

Sumber : Profil Desa Tahun 2016.

Tabel 4.3
Jumlah Sekolah, Siswa dan Guru Sekolah Dasar (SD) Negeri dan Swasta
Menurut Desa di Kecamatan Cimenyan Tahun 2016

Kode	Desa/Kelurahan	Jumlah Sekolah	Jumlah Siswa	Jumlah Guru
(1)	(2)	(3)	(4)	(5)
001	Cibeunying	8	1.880	89
002	Padasuka	12	1.831	97
003	Mandalamekar	3	97	17
004	Cikadut	2	276	25
005	Sindanglaya	2	927	24
006	Mekarmanik	6	726	48
007	Cimenyan	8	1.873	46
008	Mekarsaluyu	2	550	30
009	Ciburial	9	1.326	50
Jumlah		52	9.486	426

Sumber : Profil Desa Tahun 2016.

Tabel 4.4
Jumlah Sekolah, Siswa dan Guru Sekolah Menengah Pertama (SMP)
Negeri dan Swasta
Menurut Desa di Kecamatan Cimenyan Tahun 2016

Kode	Desa/Kelurahan	Jumlah Sekolah	Jumlah Siswa	Jumlah Guru
(1)	(2)	(3)	(4)	(5)
001	Cibeunying	3	286	23
002	Padasuka	2	1089	36
003	Mandalamekar	1	151	14
004	Cikadut	2	217	26
005	Sindanglaya	1	44	6
006	Mekarmanik	2	305	34
007	Cimenyan	1	748	39
008	Mekarsaluyu	1	150	18
009	Ciburial	2	220	10
Jumlah		14	3.210	206

Sumber : Profil Desa Tahun 2016.

Tabel 4.5
Jumlah Sekolah, Siswa dan Guru Sekolah Menengah Atas (SMA) Negeri dan Swasta
Menurut Desa di Kecamatan Cimenyan Tahun 2016

Kode	Desa/Kelurahan	Jumlah Sekolah	Jumlah Siswa	Jumlah Guru
(1)	(2)	(3)	(4)	(5)
001	Cibeunying	1	176	18
002	Padasuka	0	0	0
003	Mandalamekar	0	0	0
004	Cikadut	1	339	13
005	Sindanglaya	1	93	11
006	Mekarmanik	1	83	9
007	Cimenyan	0	0	0
008	Mekarsaluyu	0	0	0
009	Ciburial	1	132	13
Jumlah		4	823	64

Sumber : Profil Desa Tahun 2016.

Tabel 4.6
Jumlah Sekolah, Siswa dan Guru Sekolah Menengah Kejuruan (SMK)
Negeri dan Swasta
Menurut Desa di Kecamatan Cimenyan Tahun 2016

Kode	Desa/Kelurahan	Jumlah Sekolah	Jumlah Siswa	Jumlah Guru
(1)	(2)	(3)	(4)	(5)
001	Cibeunying	1	211	13
002	Padasuka	0	0	0
003	Mandalamekar	0	0	0
004	Cikadut	1	242	13
005	Sindanglaya	0	0	0
006	Mekarmanik	0	0	0
007	Cimenyan	0	0	0
008	Mekarsaluyu	0	0	0
009	Ciburial	0	0	0
Jumlah		2	453	26

Sumber : Profil Desa Tahun 2016.

Tabel 4.7
Jumlah Penduduk dan Penduduk Yang Buta Huruf
Menurut Desa di Kecamatan Cimenyan Tahun 2016

Kode	Desa/Kelurahan	Jumlah Penduduk	Jumlah Penduduk Buta Huruf
(1)	(2)	(3)	(4)
001	Cibeunying	32.064	29
002	Padasuka	19.523	15
003	Mandalamekar	7.414	29
004	Cikadut	9.833	105
005	Sindanglaya	6.669	0
006	Mekarmanik	8.342	18
007	Cimenyan	15.289	20
008	Mekarsaluyu	4.592	4
009	Ciburial	13.596	105
Jumlah		117.322	325

Sumber : Profil Desa Tahun 2016.

Tabel 4.8
Jumlah Sekolah dan Guru Madrasah Ibtidaiyah (MI) Negeri dan Swasta
Menurut Desa di Kecamatan Cimenyan Tahun 2016

Kode	Desa/Kelurahan	Jumlah Sekolah	Jumlah Siswa	Jumlah Guru
(1)	(2)	(3)	(4)	(5)
001	Cibeunying	1	128	16
002	Padasuka	8	350	12
003	Mandalamekar	1	42	9
004	Cikadut	0	0	0
005	Sindanglaya	0	0	0
006	Mekarmanik	0	0	0
007	Cimenyan	2	350	18
008	Mekarsaluyu	0	0	0
009	Ciburial	1	37	8
Jumlah		12	907	63

Sumber : Profil Desa Tahun 2016.

Tabel 4.9
Jumlah Sekolah dan Guru Madrasah Tsanawiyah (MTS) Negeri dan Swasta
Menurut Desa di Kecamatan Cimenyan Tahun 2016

Kode	Desa/Kelurahan	Jumlah Sekolah	Jumlah Siswa	Jumlah Guru
(1)	(2)	(3)	(4)	(5)
001	Cibeunying	0	0	0
002	Padasuka	0	0	0
003	Mandalamekar	0	0	0
004	Cikadut	0	0	0
005	Sindanglaya	0	0	0
006	Mekarmanik	0	0	0
007	Cimenyan	0	0	0
008	Mekarsaluyu	0	0	0
009	Ciburial	2	203	13
Jumlah		2	203	13

Sumber : Profil Desa Tahun 2016.

Tabel 4.10
Jumlah Sekolah dan Guru Madrasah Aliyah (MA) Negeri dan Swasta
Menurut Desa di Kecamatan Cimenyan Tahun 2016

Kode	Desa/Kelurahan	Jumlah Sekolah	Jumlah Siswa	Jumlah Guru
(1)	(2)	(3)	(4)	(5)
001	Cibeunying	0	0	0
002	Padasuka	0	0	0
003	Mandalamekar	0	0	0
004	Cikadut	0	0	0
005	Sindanglaya	0	0	0
006	Mekarmanik	0	0	0
007	Cimenyan	0	0	0
008	Mekarsaluyu	0	0	0
009	Ciburial	1	92	4
Jumlah		1	92	4

Sumber : Profil Desa Tahun 2016.

Tabel 4.11
Jumlah Sekolah dan Guru SLB Negeri dan Swasta
Menurut Desa di Kecamatan Cimenyan Tahun 2016

Kode	Desa/Kelurahan	Jumlah Sekolah	Jumlah Siswa	Jumlah Guru
(1)	(2)	(3)	(4)	(5)
001	Cibeunying	2	122	19
002	Padasuka	0	0	0
003	Mandalamekar	0	0	0
004	Cikadut	0	0	0
005	Sindanglaya	0	0	0
006	Mekarmanik	0	0	0
007	Cimenyan	0	0	0
008	Mekarsaluyu	0	0	0
009	Ciburial	0	0	0
Jumlah		2	112	19

Sumber : Profil Desa Tahun 2016.

Tabel 4.12
Jumlah Sekolah, Santri dan Pengasuh Pondok Pesantren
Menurut Desa di Kecamatan Cimenyan Tahun 2016

Kode	Desa/Kelurahan	Jumlah Pesantren	Jumlah Santri	Jumlah Pengasuh
(1)	(2)	(3)	(4)	(5)
001	Cibeunying	1	92	10
002	Padasuka	3	150	15
003	Mandalamekar	1	59	7
004	Cikadut	1	261	17
005	Sindanglaya	2	272	9
006	Mekarmanik	2	168	18
007	Cimenyan	2	195	21
008	Mekarsaluyu	0	0	0
009	Ciburial	2	532	11
Jumlah		14	1.729	108

Sumber : Profil Desa Tahun 2016.

Tabel 4.13
Jumlah Lembaga Pendidikan Keterampilan
Menurut Desa di Kecamatan Cimenyan Tahun Ajaran 2014/2015

Kode	Desa/Kelurahan	Lembaga Pendidikan Keterampilan		
		Bahasa Asing	Komputer	Menjahit/Tata Busana
(1)	(2)	(3)	(4)	(5)
001	Cibeunying	0	1	4
002	Padasuka	0	1	2
003	Mandalamekar	0	0	0
004	Cikadut	0	0	1
005	Sindanglaya	0	0	0
006	Mekarmanik	0	1	1
007	Cimenyan	0	1	2
008	Mekarsaluyu	0	0	0
009	Ciburial	0	1	2
Jumlah		0	5	12

Sumber : Profil Desa Tahun 2016.

Tabel 4.13 (Lanjutan)
Jumlah Lembaga Pendidikan Keterampilan
Menurut Desa di Kecamatan Cimenyan Tahun Ajaran 2014/2015

Kode	Desa/Kelurahan	Lembaga Pendidikan Keterampilan		
		Kecantikan	Montir Mobil/Motor	Elektronik
(1)	(2)	(3)	(4)	(5)
001	Cibeunying	8	0	4
002	Padasuka	1	0	0
003	Mandalamekar	0	0	0
004	Cikadut	1	0	0
005	Sindanglaya	0	0	0
006	Mekarmanik	0	1	1
007	Cimenyan	2	0	0
008	Mekarsaluyu	1	0	0
009	Ciburial	1	0	0
Jumlah		14	1	5

Sumber : Profil Desa Tahun 2016.

Tabel 4.14
Jumlah Sarana Kesehatan
Menurut Desa di Kecamatan Cimenyan Tahun Ajaran 2015

Kode	Desa/Kelurahan	Sarana Kesehatan			
		Rumah Sakit	Rumah Sakit Bersalin	Poliklinik/Balai Pengobatan	Puskesmas
(1)	(2)	(3)	(4)	(5)	(6)
001	Cibeunying	0	0	1	1
002	Padasuka	0	0	1	0
003	Mandalamekar	0	0	0	0
004	Cikadut	0	0	0	0
005	Sindanglaya	0	0	0	0
006	Mekarmanik	0	0	1	0
007	Cimenyan	0	0	0	1
008	Mekarsaluyu	0	0	1	0
009	Ciburial	0	1	1	0
Jumlah		0	1	5	2

Sumber : Profil Desa Tahun 2016.

Tabel 4.14 (Lanjutan)
Jumlah Sarana Kesehatan
Menurut Desa di Kecamatan Cimenyan Tahun Ajaran 2015

Kode	Desa/Kelurahan	Sarana Kesehatan			
		Puskesmas Pembantu	Tempat Praktek Dokter	Tempat Praktek Bidan	Poskesdes
(1)	(2)	(7)	(8)	(9)	(10)
001	Cibeunying	0	3	4	0
002	Padasuka	1	2	4	0
003	Mandalamekar	1	1	3	1
004	Cikadut	1	1	3	1
005	Sindanglaya	1	0	2	1
006	Mekarmanik	1	1	2	1
007	Cimenyan	0	2	3	0
008	Mekarsaluyu	1	0	2	1
009	Ciburial	1	2	4	1
Jumlah		7	12	27	6

Sumber : Profil Desa Tahun 2016.

Tabel 4.14 (Lanjutan)
Jumlah Sarana Kesehatan
Menurut Desa di Kecamatan Cimenyan Tahun Ajaran 2015

Kode	Desa/Kelurahan	Sarana Kesehatan			
		Polindes	Posyandu	Apotek	Toko Obat
(1)	(2)	(11)	(12)	(13)	(14)
001	Cibeunying	1	27	1	1
002	Padasuka	0	14	0	0
003	Mandalamekar	1	13	0	0
004	Cikadut	1	14	0	0
005	Sindanglaya	1	13	0	0
006	Mekarmanik	1	16	0	0
007	Cimenyan	1	23	0	1
008	Mekarsaluyu	1	7	0	0
009	Ciburial	1	12	1	0
Jumlah		8	139	2	2

Sumber : Profil Desa Tahun 2016.

Tabel 4.15
Jumlah Tenaga Kesehatan Yang Tinggal di Desa/ Kelurahan
Menurut Desa di Kecamatan Cimenyan Tahun Ajaran 2015

Kode	Desa/Kelurahan	Tenaga Kesehatan					
		Dokter Pria	Dokter Wanita	Dokter Gigi	Bidan	Mantri Kesehatan	Dukun Bayi
(1)	(2)	(3)	(4)	(5)	(6)	(7)	(8)
001	Cibeunying	12	7	3	4	2	6
002	Padasuka	6	8	1	16	2	2
003	Mandalamekar	2	0	1	3	0	4
004	Cikadut	5	2	0	4	0	6
005	Sindanglaya	1	0	1	2	0	2
006	Mekarmanik	1	0	0	2	1	6
007	Cimenyan	2	3	0	6	0	11
008	Mekarsaluyu	3	4	2	4	0	0
009	Ciburial	6	2	1	8	0	3
Jumlah		38	26	9	49	5	40

Sumber : Profil Desa Tahun 2016.

Tabel 4.16
Jumlah PUS, WUS dan Peserta KB
Menurut Desa di Kecamatan Cimenyan Tahun 2016

Kode	Desa/Kelurahan	Jumlah Pasangan Usia Subur (PUS) 15-49 Tahun dan Peserta KB		Jumlah Wanita Usia Subur (WUS) Tahun 2016 [Jiwa]
		PUS	Peserta KB	
(1)	(2)	(3)	(4)	(5)
001	Cibeunying	5.825	5.602	6.395
002	Padasuka	4.217	2.781	4.185
003	Mandalamekar	1.413	1.177	1.713
004	Cikadut	2.051	1.652	1.679
005	Sindanglaya	1.153	1.265	1.337
006	Mekarmanik	2.336	1.504	2.734
007	Cimenyan	1.662	2.001	2.810
008	Mekarsaluyu	901	678	1.020
009	Ciburial	2.562	1.926	2.881
Jumlah		22.120	18.586	24.754

Sumber : Profil Desa Tahun 2016.

Tabel 4.17
Jumlah Akseptor KB Aktif Menurut Pemakai Alat Kontrasepsi
Menurut Desa di Kecamatan Cimenyan Tahun 2016

Kode	Desa/Kelurahan	Alat Kontrasepsi		
		IUD	MOP	MOW
(1)	(2)	(3)	(4)	(5)
001	Cibeunying	993	41	94
002	Padasuka	218	16	37
003	Mandalamekar	247	5	32
004	Cikadut	317	1	92
005	Sindanglaya	317	1	10
006	Mekarmanik	186	2	17
007	Cimenyan	134	79	31
008	Mekarsaluyu	84	1	17
009	Ciburial	146	1	51
Jumlah		2.642	147	381

Sumber : Profil Desa Tahun 2016.

Tabel 4.17 (Lanjutan)
Jumlah Akseptor KB Aktif Menurut Pemakai Alat Kontrasepsi
Menurut Desa di Kecamatan Cimenyan Tahun 2016

Kode	Desa/Kelurahan	Alat Kontrasepsi			
		Implan	Suntik	Pil	Kondom dan lainnya
(1)	(2)	(6)	(7)	(8)	(9)
001	Cibeunying	111	3.178	978	207
002	Padasuka	65	2.115	305	25
003	Mandalamekar	13	278	585	17
004	Cikadut	28	976	208	30
005	Sindanglaya	26	727	169	15
006	Mekarmanik	176	941	125	57
007	Cimenyan	78	921	700	58
008	Mekarsaluyu	61	406	94	15
009	Ciburial	47	1.171	498	12
Jumlah		605	10.713	3.662	436

Sumber : Profil Desa Tahun 2016.

Tabel 4.18
Cakupan Imunisasi Berdasarkan Jenis Vaksin
Menurut Desa di Kecamatan Cimenyan Tahun 2016

Kode	Desa/Kelurahan	Imunisasi		
		Polio 3	Polio 4	DPT 1
(1)	(2)	(3)	(4)	(5)
001	Cibeunying	389	368	408
002	Padasuka	162	310	108
003	Mandalamekar	145	95	178
004	Cikadut	180	177	186
005	Sindanglaya	140	145	97
006	Mekarmanik	173	171	178
007	Cimenyan	211	32	30
008	Mekarsaluyu	55	56	53
009	Ciburial	226	225	135
Jumlah		1.681	1.579	1.373

Sumber : Profil Desa Tahun 2016.

Tabel 4.18 (Lanjutan)
Cakupan Imunisasi Berdasarkan Jenis Vaksin
Menurut Desa di Kecamatan Cimenyan Tahun 2016

Kode	Desa/Kelurahan	Imunisasi		
		DPT 3	BCG	CACAR
(1)	(2)	(3)	(4)	(5)
001	Cibeunying	441	403	0
002	Padasuka	121	128	0
003	Mandalamekar	128	208	0
004	Cikadut	177	180	0
005	Sindanglaya	148	142	0
006	Mekarmanik	169	174	0
007	Cimenyan	173	60	0
008	Mekarsaluyu	60	53	0
009	Ciburial	226	227	0
Jumlah		1.643	1.575	0

Sumber : Profil Desa Tahun 2016.

Tabel 4.18 (Lanjutan)
Cakupan Imunisasi Berdasarkan Jenis Vaksin
Menurut Desa di Kecamatan Cimenyan Tahun 2016

Kode	Desa/Kelurahan	Imunisasi			
		TT 1	DPT 2	Campak	Hepatitis B
(1)	(2)	(3)	(4)	(5)	(6)
001	Cibeunying	365	257	244	306
002	Padasuka	40	36	448	116
003	Mandalamekar	54	101	121	123
004	Cikadut	206	197	175	175
005	Sindanglaya	97	141	142	147
006	Mekarmanik	109	175	393	169
007	Cimenyan	312	311	262	42
008	Mekarsaluyu	70	63	59	168
009	Ciburial	135	225	214	228
Jumlah		1.388	1.506	2.058	1.474

Sumber : Profil Desa Tahun 2016.

Tabel 4.19
Jumlah Balita dan Status Gizi
Menurut Desa di Kecamatan Cimenyan Tahun 2016

Kode	Desa/Kelurahan	Balita Gizi Buruk/Sangat Kurus	Balita Gizi Kurang / Kurus	Balita Gizi Baik / Normal	Balita Gizi Lebih / Gemuk	Balita Meninggal
(1)	(2)	(3)	(4)	(5)	(6)	(7)
001	Cibeunying	0	0	3.186	66	0
002	Padasuka	0	0	1.386	0	0
003	Mandalamekar	0	0	435	22	0
004	Cikadut	0	0	365	44	4
005	Sindanglaya	2	9	452	22	0
006	Mekarmanik	3	10	649	0	0
007	Cimenyan	0	0	652	44	0
008	Mekarsaluyu	0	0	134	44	0
009	Ciburial	0	0	533	22	0
Jumlah		5	19	7.792	264	4

Sumber : Profil Desa Tahun 2016.

Tabel 4.20
Banyaknya Tempat Ibadah
Menurut Desa di Kecamatan Cimenyan Tahun 2016

Kode	Desa/Kelurahan	Tempat Ibadah (Unit)		
		Masjid	Surau/Langgar	Gereja Kristen
(1)	(2)	(3)	(4)	(5)
001	Cibeunying	34	10	1
002	Padasuka	29	3	0
003	Mandalamekar	12	9	0
004	Cikadut	27	3	0
005	Sindanglaya	15	1	0
006	Mekarmanik	23	7	0
007	Cimenyan	35	6	0
008	Mekarsaluyu	11	0	0
009	Ciburial	21	25	0
Jumlah		207	64	1

Sumber : Profil Desa Tahun 2016.

Tabel 4.20 (Lanjutan)
Banyaknya Tempat Ibadah
Menurut Desa di Kecamatan Cimenyan Tahun 2016

Kode	Desa/Kelurahan	Tempat Ibadah (Unit)		
		Gereja Katholik	Pura	Vihara/Klenteng
(1)	(2)	(3)	(4)	(5)
001	Cibeunying	0	0	0
002	Padasuka	0	0	0
003	Mandalamekar	0	0	0
004	Cikadut	0	0	0
005	Sindanglaya	0	0	0
006	Mekarmanik	1	0	0
007	Cimenyan	0	0	0
008	Mekarsaluyu	0	0	0
009	Ciburial	0	0	0
Jumlah		1	0	0

Sumber : Profil Desa Tahun 2016.

Tabel 4.21
Jumlah Penduduk Pemeluk Agama
Menurut Desa di Kecamatan Cimenyan Tahun 2016

Kode	Desa/Kelurahan	Islam	Kristen	Katholik	Hindu	Budha
(1)	(2)	(3)	(4)	(5)	(6)	(7)
001	Cibeunying	31.322	366	157	18	201
002	Padasuka	19.316	155	18	21	13
003	Mandalamekar	7.176	122	116	0	0
004	Cikadut	9.708	82	38	3	2
005	Sindanglaya	6.572	68	29	0	0
006	Mekarmanik	8.327	15	0	0	0
007	Cimenyan	15.232	39	13	2	3
008	Mekarsaluyu	4.327	185	41	17	22
009	Ciburial	13.468	64	57	7	0
Jumlah		115.448	1096	469	68	241

Sumber : Profil Desa Tahun 2016.

Tabel 4.22
Jumlah Penyandang Masalah Kesejahteraan Sosial
Menurut Desa di Kecamatan Cimenyan Tahun 2016

Kode	Desa/Kelurahan	Penyandang Masalah Kesejahteraan Sosial		
		Tuna Netra (Buta)	Tuna Rungu (Tuli)	Tuna Wicara (Bisu)
(1)	(2)	(3)	(4)	(5)
001	Cibeunying	4	8	1
002	Padasuka	0	4	3
003	Mandalamekar	0	2	2
004	Cikadut	4	11	3
005	Sindanglaya	4	3	3
006	Mekarmanik	1	13	2
007	Cimenyan	1	0	4
008	Mekarsaluyu	0	0	3
009	Ciburial	2	2	0
Jumlah		16	43	21

Sumber : Profil Desa Tahun 2016.

Tabel 4.22 (Lanjutan)
Jumlah Penyandang Masalah Kesejahteraan Sosial
Menurut Desa di Kecamatan Cimenyan Tahun 2016

Kode	Desa/Kelurahan	Penyandang Masalah Kesejahteraan Sosial		
		Tuna Rungu- Wicara (Tuli-Bisu)	Tuna Daksa (Cacat Tubuh)	Tuna Grahita (Cacat Mental/ Keterbelakangan Mental)
(1)	(2)	(3)	(4)	(5)
001	Cibeunying	0	8	21
002	Padasuka	0	3	8
003	Mandalamekar	0	6	10
004	Cikadut	2	0	0
005	Sindanglaya	0	0	0
006	Mekarmanik	3	3	2
007	Cimenyan	0	2	3
008	Mekarsaluyu	3	0	0
009	Ciburial	0	1	0
Jumlah		8	23	44

Sumber : Profil Desa Tahun 2016.

Tabel 4.22 (Lanjutan)
Jumlah Penyandang Masalah Kesejahteraan Sosial
Menurut Desa di Kecamatan Cimenyan Tahun 2016

Kode	Desa/Kelurahan	Penyandang Masalah Kesejahteraan Sosial		
		Tuna Laras (Eks Penyakit Jiwa)	Cacat Eks Penderita Penyakit Kusta	Cacat Ganda (Cacat Fisik-Mental)
(1)	(2)	(3)	(4)	(5)
001	Cibeunying	4	0	4
002	Padasuka	4	0	0
003	Mandalamekar	0	0	2
004	Cikadut	0	0	0
005	Sindanglaya	0	0	4
006	Mekarmanik	0	0	0
007	Cimenyan	0	0	0
008	Mekarsaluyu	1	0	1
009	Ciburial	0	0	1
Jumlah		9	0	12

Sumber : Profil Desa Tahun 2016.

Tabel 4.23
Jumlah Petugas Keamanan (Sipil dan Polisi)
Menurut Desa di Kecamatan Cimenyan Tahun 2016

Kode	Desa/Kelurahan	Petugas Keamanan		
		Jumlah Anggota Hansip/Linmas	Jumlah Polisi Bantuan Bintara Desa (Babinsa)	Jumlah Polisi Pelayanan Masyarakat
(1)	(2)	(3)	(4)	(5)
001	Cibeunying	20	1	1
002	Padasuka	20	1	1
003	Mandalamekar	20	1	1
004	Cikadut	20	1	1
005	Sindanglaya	20	1	1
006	Mekarmanik	20	1	1
007	Cimenyan	20	1	1
008	Mekarsaluyu	20	1	1
009	Ciburial	20	1	1
Jumlah		180	9	9

Sumber : Profil Desa Tahun 2016.

BAB 5

PERTANIAN



5

<http://bandungkab.bps.go.id>

Tabel 5.1
Luas dan Produksi Tanaman Padi, Palawija dan Sayuran Berdasar Komoditas
Menurut Desa di Kecamatan Cimenyan Tahun 2016

Kode	Desa/Kelurahan	Padi Sawah		Padi Ladang	
		Luas Areal [Hektar]	Produksi [Kwintal]	Luas Areal [Hektar]	Produksi [Kwintal]
(1)	(2)	(3)	(4)	(5)	(6)
001	Cibeunying	0,00	0,00	0,00	0,00
002	Padasuka	0,00	0,00	0,00	0,00
003	Mandalamekar	10,00	40,00	0,00	0,00
004	Cikadut	50,00	2.000,00	20,00	600,00
005	Sindanglaya	38,69	1.546,00	0,00	0,00
006	Mekarmanik	2,00	50,00	3,00	40,00
007	Cimenyan	62,33	4.730,00	0,00	0,00
008	Mekarsaluyu	5,00	50,00	0,00	0,00
009	Ciburial	0,00	0,00	0,00	0,00
Jumlah		168,02	8.416,00	23,00	640,00

Sumber : Profil Desa Tahun 2016.

Tabel 5.1 (Lanjutan)
Luas dan Produksi Tanaman Padi, Palawija dan Sayuran Berdasar Komoditas
Menurut Desa di Kecamatan Cimenyan Tahun 2016

Kode	Desa/Kelurahan	Jagung		Kacang Kedelai	
		Luas Areal [Hektar]	Produksi [Kwintal]	Luas Areal [Hektar]	Produksi [Kwintal]
(1)	(2)	(3)	(4)	(5)	(6)
001	Cibeunying	1,00	180,00	0,00	0,00
002	Padasuka	0,00	0,00	0,00	0,00
003	Mandalamekar	5,00	25,00	0,00	0,00
004	Cikadut	20,00	1.800,00	0,00	0,00
005	Sindanglaya	0,00	0,00	0,00	0,00
006	Mekarmanik	56,80	5.651,00	0,00	0,00
007	Cimenyan	37,00	3.280,00	0,00	0,00
008	Mekarsaluyu	5,00	50,00	0,00	0,00
009	Ciburial	0,00	0,00	0,00	0,00
Jumlah		124,80	10.986,00	0,00	0,00

Sumber : Profil Desa Tahun 2016.

Tabel 5.1 (Lanjutan)
Luas dan Produksi Tanaman Padi, Palawija dan Sayuran Berdasar Komoditas
Menurut Desa di Kecamatan Cimenyan Tahun 2016

Kode	Desa/Kelurahan	Kacang Tanah		Kacang Panjang	
		Luas Areal [Hektar]	Produksi [Kwintal]	Luas Areal [Hektar]	Produksi [Kwintal]
(1)	(2)	(3)	(4)	(5)	(6)
001	Cibeunying	0,00	0,00	0,00	0,00
002	Padasuka	0,00	0,00	0,00	0,00
003	Mandalamekar	0,00	0,00	0,00	0,00
004	Cikadut	0,00	0,00	0,00	0,00
005	Sindanglaya	0,00	0,00	0,00	0,00
006	Mekarmanik	0,00	0,00	0,00	0,00
007	Cimenyan	8,34	593,00	0,24	14,30
008	Mekarsaluyu	0,00	0,00	0,00	0,00
009	Ciburial	0,00	0,00	0,00	0,00
Jumlah		8,34	593,00	0,24	14,30

Sumber : Profil Desa Tahun 2016.

Tabel 5.1 (Lanjutan)
Luas dan Produksi Tanaman Padi, Palawija dan Sayuran Berdasar Komoditas
Menurut Desa di Kecamatan Cimenyan Tahun 2016

Kode	Desa/Kelurahan	Ubi Kayu		Ubi Jalar	
		Luas Areal [Hektar]	Produksi [Kwintal]	Luas Areal [Hektar]	Produksi [Kwintal]
(1)	(2)	(3)	(4)	(5)	(6)
001	Cibeunying	1,00	180,00	1,00	80,00
002	Padasuka	0,00	0,00	0,00	0,00
003	Mandalamekar	2,00	30,00	0,00	0,00
004	Cikadut	50,00	6.500,00	1,00	90,00
005	Sindanglaya	0,00	0,00	0,00	0,00
006	Mekarmanik	42,04	5.390,00	2,03	204,00
007	Cimenyan	29,00	11.807,00	5,00	715,00
008	Mekarsaluyu	1,00	6,00	3,00	15,00
009	Ciburial	0,00	0,00	0,00	0,00
Jumlah		125,04	23.913,00	12,03	1.104,00

Sumber : Profil Desa Tahun 2016.

Tabel 5.1 (Lanjutan)
Luas dan Produksi Tanaman Padi, Palawija dan Sayuran Berdasar Komoditas
Menurut Desa di Kecamatan Cimenyan Tahun 2016

Kode	Desa/Kelurahan	Cabe		Bawang Putih	
		Luas Areal [Hektar]	Produksi [Kwintal]	Luas Areal [Hektar]	Produksi [Kwintal]
(1)	(2)	(3)	(4)	(5)	(6)
001	Cibeunying	0,00	0,00	0,00	0,00
002	Padasuka	0,00	0,00	0,00	0,00
003	Mandalamekar	0,00	0,00	0,00	0,00
004	Cikadut	0,00	0,00	0,00	0,00
005	Sindanglaya	0,00	0,00	0,00	0,00
006	Mekarmanik	12,00	626,00	0,00	0,00
007	Cimenyan	19,13	968,00	0,00	0,00
008	Mekarsaluyu	0,00	0,00	0,00	0,00
009	Ciburial	0,00	0,00	0,00	0,00
Jumlah		31,13	1594,00	0,00	0,00

Sumber : Profil Desa Tahun 2016.

Tabel 5.1 (Lanjutan)
Luas dan Produksi Tanaman Padi, Palawija dan Sayuran Berdasar Komoditas
Menurut Desa di Kecamatan Cimenyan Tahun 2016

Kode	Desa/Kelurahan	Bawang Merah		Bawang Daun	
		Luas Areal [Hektar]	Produksi [Kwintal]	Luas Areal [Hektar]	Produksi [Kwintal]
(1)	(2)	(3)	(4)	(5)	(6)
001	Cibeunying	0,00	0,00	0,00	0,00
002	Padasuka	0,00	0,00	0,00	0,00
003	Mandalamekar	1,00	2,50	0,00	0,00
004	Cikadut	1,00	90,00	0,00	0,00
005	Sindanglaya	0,00	0,00	0,00	0,00
006	Mekarmanik	55,15	5.673,00	0,44	30,00
007	Cimenyan	46,16	4.143,00	0,05	3,40
008	Mekarsaluyu	2,00	6,00	0,00	0,00
009	Ciburial	0,00	0,00	0,00	0,00
Jumlah		105,31	9.914,50	0,49	33,40

Sumber : Profil Desa Tahun 2016.

Tabel 5.1 (Lanjutan)
Luas dan Produksi Tanaman Padi, Palawija dan Sayuran Berdasar Komoditas
Menurut Desa di Kecamatan Cimenyan Tahun 2016

Kode	Desa/Kelurahan	Tomat		Sawi	
		Luas Areal [Hektar]	Produksi [Kwintal]	Luas Areal [Hektar]	Produksi [Kwintal]
(1)	(2)	(3)	(4)	(5)	(6)
001	Cibeunying	0,00	0,00	0,00	0,00
002	Padasuka	0,00	0,00	0,00	0,00
003	Mandalamekar	0,00	0,00	0,00	0,00
004	Cikadut	1,00	15,00	0,00	0,00
005	Sindanglaya	0,00	0,00	0,00	0,00
006	Mekarmanik	13,43	1.952,00	2,32	528,30
007	Cimenyan	6,78	914,60	30,68	55.992,00
008	Mekarsaluyu	9,00	45,00	0,00	0,00
009	Ciburial	0,00	0,00	0,00	0,00
Jumlah		30,21	2.926,60	33,00	56.520,30

Sumber : Profil Desa Tahun 2016.

Tabel 5.1 (Lanjutan)
Luas dan Produksi Tanaman Padi, Palawija dan Sayuran Berdasar Komoditas
Menurut Desa di Kecamatan Cimenyan Tahun 2016

Kode	Desa/Kelurahan	Kentang		Kubis	
		Luas Areal [Hektar]	Produksi [Kwintal]	Luas Areal [Hektar]	Produksi [Kwintal]
(1)	(2)	(3)	(4)	(5)	(6)
001	Cibeunying	0,00	0,00	0,00	0,00
002	Padasuka	0,00	0,00	0,00	0,00
003	Mandalamekar	0,00	0,00	0,00	0,00
004	Cikadut	5,00	1.100,00	0,00	0,00
005	Sindanglaya	0,00	0,00	0,00	0,00
006	Mekarmanik	40,50	796,50	33,14	93,01
007	Cimenyan	0,00	0,00	32,14	8.457,00
008	Mekarsaluyu	12,00	80,00	9,00	109,00
009	Ciburial	0,00	0,00	0,00	0,00
Jumlah		57,50	1.976,50	74,28	8.659,01

Sumber : Profil Desa Tahun 2016.

Tabel 5.1 (Lanjutan)
Luas dan Produksi Tanaman Padi, Palawija dan Sayuran Berdasar Komoditas
Menurut Desa di Kecamatan Cimenyan Tahun 2016

Kode	Desa/Kelurahan	Mentimun		Buncis	
		Luas Areal [Hektar]	Produksi [Kwintal]	Luas Areal [Hektar]	Produksi [Kwintal]
(1)	(2)	(3)	(4)	(5)	(6)
001	Cibeunying	0,00	0,00	0,00	0,00
002	Padasuka	0,00	0,00	0,00	0,00
003	Mandalamekar	0,00	0,00	0,00	0,00
004	Cikadut	0,00	0,00	0,00	0,00
005	Sindanglaya	0,00	0,00	0,00	0,00
006	Mekarmanik	0,00	0,00	0,00	0,00
007	Cimenyan	0,02	1,06	0,00	0,00
008	Mekarsaluyu	1,00	13,00	2,00	10,00
009	Ciburial	0,00	0,00	0,00	0,00
Jumlah		1,02	14,06	2,00	10,00

Sumber : Profil Desa Tahun 2016.

Tabel 5.1 (Lanjutan)
Luas dan Produksi Tanaman Padi, Palawija dan Sayuran Berdasar Komoditas
Menurut Desa di Kecamatan Cimenyan Tahun 2016

Kode	Desa/Kelurahan	Brokoli		Terung		Sosin	
		Luas Areal [Hektar]	Produksi [Kwintal]	Luas Areal [Hektar]	Produksi [Kwintal]	Luas Areal [Hektar]	Produksi [Kwintal]
(1)	(2)	(3)	(4)	(5)	(6)	(7)	(8)
001	Cibeunying	0,00	0,00	0,00	0,00	0,00	0,00
002	Padasuka	0,00	0,00	0,00	0,00	0,00	0,00
003	Mandalamekar	0,00	0,00	0,00	0,00	0,00	0,00
004	Cikadut	0,00	0,00	0,00	0,00	0,00	0,00
005	Sindanglaya	0,00	0,00	0,00	0,00	0,00	0,00
006	Mekarmanik	2,30	131,00	0,73	37,00	16,80	1.1396,00
007	Cimenyan	4,12	247,00	3,31	165,00	0,53	43,00
008	Mekarsaluyu	0,00	0,00	1,00	3,00	0,00	0,00
009	Ciburial	0,00	0,00	0,00	0,00	0,00	0,00
Jumlah		6,42	378,00	5,04	205,00	17,33	1.1439,00

Sumber : Profil Desa Tahun 2016.

Tabel 5.2
Luas dan Produksi Tanaman Menurut Jenis Komoditas Buah-buahan
Menurut Desa di Kecamatan Cimenyan Tahun 2016

Kode	Desa/Kelurahan	Jeruk		Alpoket		Mangga	
		Luas Areal [Hektar]	Produksi [Kwintal]	Luas Areal [Hektar]	Produksi [Kwintal]	Luas Areal [Hektar]	Produksi [Kwintal]
(1)	(2)	(3)	(4)	(5)	(6)	(7)	(8)
001	Cibeunying	0,00	0,00	1,00	8,00	0,00	0,00
002	Padasuka	0,00	0,00	0,00	0,00	0,00	0,00
003	Mandalamekar	0,00	0,00	0,00	0,00	0,00	0,00
004	Cikadut	0,00	0,00	1,00	10,00	0,00	0,00
005	Sindanglaya	0,00	0,00	1,00	11,00	0,00	0,00
006	Mekarmanik	0,00	0,00	1,00	18,00	0,00	0,00
007	Cimenyan	0,00	0,00	1,00	20,00	0,00	0,00
008	Mekarsaluyu	0,00	0,00	1,00	8,00	0,00	0,00
009	Ciburial	0,00	0,00	0,00	0,00	0,00	0,00
Jumlah		0,00	0,00	6,00	75,00	0,00	0,00

Sumber : Profil Desa Tahun 2016.

Tabel 5.2 (Lanjutan)
Luas dan Produksi Tanaman Menurut Jenis Komoditas Buah-buahan
Menurut Desa di Kecamatan Cimenyan Tahun 2016

Kode	Desa/Kelurahan	Rambutan		Manggis		Salak	
		Luas Areal [Hektar]	Produksi [Kwintal]	Luas Areal [Hektar]	Produksi [Kwintal]	Luas Areal [Hektar]	Produksi [Kwintal]
(1)	(2)	(3)	(4)	(5)	(6)	(7)	(8)
001	Cibeunying	0,00	0,00	0,00	0,00	0,00	0,00
002	Padasuka	0,00	0,00	0,00	0,00	0,00	0,00
003	Mandalamekar	0,00	0,00	0,00	0,00	0,00	0,00
004	Cikadut	0,00	0,00	0,00	0,00	0,00	0,00
005	Sindanglaya	0,00	0,00	0,00	0,00	0,00	0,00
006	Mekarmanik	0,00	0,00	0,00	0,00	0,00	0,00
007	Cimenyan	0,00	0,00	0,00	0,00	0,00	0,00
008	Mekarsaluyu	0,00	0,00	0,00	0,00	0,00	0,00
009	Ciburial	0,00	0,00	0,00	0,00	0,00	0,00
Jumlah		0,00	0,00	0,00	0,00	0,00	0,00

Sumber : Profil Desa Tahun 2016.

Tabel 5.2 (Lanjutan)
Luas dan Produksi Tanaman Menurut Jenis Komoditas Buah-buahan
Menurut Desa di Kecamatan Cimenyan Tahun 2016

Kode	Desa/Kelurahan	Apel		Pepaya		Belimbing	
		Luas Areal [Hektar]	Produksi [Kwintal]	Luas Areal [Hektar]	Produksi [Kwintal]	Luas Areal [Hektar]	Produksi [Kwintal]
(1)	(2)	(3)	(4)	(5)	(6)	(7)	(8)
001	Cibeunying	0,00	0,00	0,00	0,00	0,00	0,00
002	Padasuka	0,00	0,00	0,00	0,00	0,00	0,00
003	Mandalamekar	0,00	0,00	0,00	0,00	0,00	0,00
004	Cikadut	0,00	0,00	0,00	0,00	0,00	0,00
005	Sindanglaya	0,00	0,00	0,00	0,00	0,00	0,00
006	Mekarmanik	0,00	0,00	0,00	0,00	0,00	0,00
007	Cimenyan	0,00	0,00	0,00	0,00	0,00	0,00
008	Mekarsaluyu	0,00	0,00	0,00	0,00	0,00	0,00
009	Ciburial	0,00	0,00	0,00	0,00	0,00	0,00
Jumlah		0,00	0,00	0,00	0,00	0,00	0,00

Sumber : Profil Desa Tahun 2016.

Tabel 5.2 (Lanjutan)
Luas dan Produksi Tanaman Menurut Jenis Komoditas Buah-buahan
Menurut Desa di Kecamatan Cimenyan Tahun 2016

Kode	Desa/Kelurahan	Sawo		Nenas		Melon	
		Luas Areal [Hektar]	Produksi [Kwintal]	Luas Areal [Hektar]	Produksi [Kwintal]	Luas Areal [Hektar]	Produksi [Kwintal]
(1)	(2)	(3)	(4)	(5)	(6)	(7)	(8)
001	Cibeunying	0,00	0,00	0,00	0,00	0,00	0,00
002	Padasuka	0,00	0,00	0,00	0,00	0,00	0,00
003	Mandalamekar	0,00	0,00	0,00	0,00	0,00	0,00
004	Cikadut	1,00	10,00	0,00	0,00	0,00	0,00
005	Sindanglaya	0,00	0,00	0,00	0,00	0,00	0,00
006	Mekarmanik	1,00	8,00	0,00	0,00	0,00	0,00
007	Cimenyan	2,00	4,00	0,00	0,00	0,00	0,00
008	Mekarsaluyu	0,00	0,00	0,00	0,00	0,00	0,00
009	Ciburial	0,00	0,00	0,00	0,00	0,00	0,00
Jumlah		4,00	22,00	0,00	0,00	0,00	0,00

Sumber : Profil Desa Tahun 2016.

Tabel 5.2 (Lanjutan)
Luas dan Produksi Tanaman Menurut Jenis Komoditas Buah-buahan
Menurut Desa di Kecamatan Cimenyan Tahun 2016

Kode	Desa/Kelurahan	Pisang		Semangka		Strawbery	
		Luas Areal [Hektar]	Produksi [Kwintal]	Luas Areal [Hektar]	Produksi [Kwintal]	Luas Areal [Hektar]	Produksi [Kwintal]
(1)	(2)	(3)	(4)	(5)	(6)	(7)	(8)
001	Cibeunying	8,00	48,00	0,00	0,00	0,00	0,00
002	Padasuka	0,00	0,00	0,00	0,00	0,00	0,00
003	Mandalamekar	0,00	0,00	0,00	0,00	0,00	0,00
004	Cikadut	0,00	0,00	0,00	0,00	0,00	0,00
005	Sindanglaya	0,00	0,00	0,00	0,00	0,00	0,00
006	Mekarmanik	14,00	1.430,00	0,00	0,00	0,00	0,00
007	Cimenyan	25,60	4.270,00	0,00	0,00	0,00	0,00
008	Mekarsaluyu	2,00	30,00	0,00	0,00	0,00	0,00
009	Ciburial	0,00	0,00	0,00	0,00	0,00	0,00
Jumlah		49,60	5.778,00	0,00	0,00	0,00	0,00

Sumber : Profil Desa Tahun 2016.

Tabel 5.3
Luas dan Produksi Tanaman Perkebunan Menurut Jenis Komoditas
Menurut Desa di Kecamatan Cimenyan Tahun 2016

Kode	Desa/Kelurahan	Kelapa		Kopi		Teh	
		Luas Areal [Hektar]	Produksi [Kwintal]	Luas Areal [Hektar]	Produksi [Kwintal]	Luas Areal [Hektar]	Produksi [Kwintal]
(1)	(2)	(3)	(4)	(5)	(6)	(7)	(8)
001	Cibeunying	0,00	0,00	0,00	0,00	0,00	0,00
002	Padasuka	0,00	0,00	0,00	0,00	0,00	0,00
003	Mandalamekar	0,00	0,00	0,00	0,00	0,00	0,00
004	Cikadut	0,00	0,00	2,00	10,00	0,00	0,00
005	Sindanglaya	0,00	0,00	0,00	0,00	0,00	0,00
006	Mekarmanik	0,00	0,00	18,00	202,00	0,00	0,00
007	Cimenyan	0,00	0,00	2,00	30,00	0,00	0,00
008	Mekarsaluyu	0,00	0,00	0,00	0,00	0,00	0,00
009	Ciburial	0,00	0,00	2,00	18,00	0,00	0,00
Jumlah		0,00	0,00	24,00	260,00	0,00	0,00

Sumber : Profil Desa Tahun 2016.

Tabel 5.3 (Lanjutan)
Luas dan Produksi Tanaman Perkebunan Menurut Jenis Komoditas
Menurut Desa di Kecamatan Cimenyan Tahun 2016

Kode	Desa/Kelurahan	Cengkeh		Karet		Tembakau	
		Luas Areal [Hektar]	Produksi [Kwintal]	Luas Areal [Hektar]	Produksi [Kwintal]	Luas Areal [Hektar]	Produksi [Kwintal]
(1)	(2)	(3)	(4)	(5)	(6)	(7)	(8)
001	Cibeunying	3,00	193,00	0,00	0,00	0,00	0,00
002	Padasuka	0,00	0,00	0,00	0,00	0,00	0,00
003	Mandalamekar	5,00	90,00	0,00	0,00	0,00	0,00
004	Cikadut	4,00	82,00	0,00	0,00	0,00	0,00
005	Sindanglaya	5,00	210,00	0,00	0,00	0,00	0,00
006	Mekarmanik	11,01	360,00	0,00	0,00	0,00	0,00
007	Cimenyan	8,00	100,00	0,00	0,00	0,00	0,00
008	Mekarsaluyu	2,00	90,00	0,00	0,00	0,00	0,00
009	Ciburial	4,00	180,00	0,00	0,00	0,00	0,00
Jumlah		43,00	1.305,00	0,00	0,00	0,00	0,00

Sumber : Profil Desa Tahun 2016.

Tabel 5.4
Jumlah Ternak Besar dan Kecil (Ekor)
Menurut Desa di Kecamatan Cimenyan Tahun 2016

Kode	Desa/Kelurahan	Jenis Ternak				
		Sapi Potong	Sapi Perah	Kerbau	Kuda	Kambing
(1)	(2)	(3)	(4)	(5)	(6)	(7)
001	Cibeunying	11	3	0	0	45
002	Padasuka	6	0	0	0	20
003	Mandalamekar	156	8	0	0	131
004	Cikadut	56	2	0	0	357
005	Sindanglaya	19	2	2	0	38
006	Mekarmanik	89	5	2	0	132
007	Cimenyan	482	41	0	0	1.242
008	Mekarsaluyu	126	8	0	0	86
009	Ciburial	139	8	0	0	173
Jumlah		1.084	77	4	0	2.224

Sumber : Profil Desa Tahun 2016.

Tabel 5.4 (Lanjutan)
Jumlah Ternak Besar dan Kecil (Ekor)
Menurut Desa di Kecamatan Cimenyan Tahun 2016

Kode	Desa/Kelurahan	Jenis Ternak				
		Domba	Ayam Buras	Ayam Petelur	Ayam Pedaging	Itik
(1)	(2)	(3)	(4)	(5)	(6)	(7)
001	Cibeunying	18	1.785	2.100	16.464	0
002	Padasuka	66	2.835	11.550	17.850	27
003	Mandalamekar	14	2.153	11.550	8.400	18
004	Cikadut	20	1.649	2.835	3.675	17
005	Sindanglaya	11	588	7.350	15.750	30
006	Mekarmanik	8	1.533	604	2.520	30
007	Cimenyan	59	1.785	16.485	1.575	22
008	Mekarsaluyu	7	378	1.785	2.888	0
009	Ciburial	15	336	2.100	8.190	0
Jumlah		218	13.042	56.359	77.312	144

Sumber : Profil Desa Tahun 2016.

BAB 6

KEUANGAN & KEG. EKONOMI



6

<http://bandungkab.bps.go.id>

Tabel 6.1
Jumlah Industri Kecil (5 -19 pekerja) dan Kerajinan Rumah Tangga (1 - 4 pekerja)
Menurut Desa di Kecamatan Cimenyan Tahun 2016

Kode	Desa/Kelurahan	Industri dari Kulit	Industri dari Kayu	Industri dari Logam/Logam Mulia	Industri Anyaman
(1)	(2)	(3)	(4)	(5)	(6)
001	Cibeunying	2	6	1	1
002	Padasuka	0	0	0	0
003	Mandalamekar	0	1	0	0
004	Cikadut	0	8	0	0
005	Sindanglaya	0	0	0	0
006	Mekarmanik	0	0	0	0
007	Cimenyan	0	2	0	5
008	Mekarsaluyu	0	0	0	0
009	Ciburial	0	0	0	0
Jumlah		2	17	1	6

Sumber : Profil Desa Tahun 2016.

Tabel 6.1 (Lanjutan)
Jumlah Industri Kecil (5 -19 pekerja) dan Kerajinan Rumah Tangga (1 - 4 pekerja)
Menurut Desa di Kecamatan Cimenyan Tahun 2016

Kode	Desa/Kelurahan	Industri Gerabah /Keramik	Industri dari Kain/Tenun	Industri Makanan dan Minuman	Industri Lainnya
(1)	(2)	(3)	(4)	(5)	(6)
001	Cibeunying	2	1	12	0
002	Padasuka	0	0	0	0
003	Mandalamekar	0	0	0	0
004	Cikadut	0	0	19	7
005	Sindanglaya	0	0	0	0
006	Mekarmanik	0	0	2	0
007	Cimenyan	0	0	46	0
008	Mekarsaluyu	0	0	0	0
009	Ciburial	0	0	0	0
Jumlah		2	1	79	7

Sumber : Profil Desa Tahun 2016.

Tabel 6.2
Jumlah Unit Kegiatan Perdagangan
Menurut Desa di Kecamatan Cimenyan Tahun 2016

Kode	Desa/Kelurahan	Jumlah Pasar		Jumlah Mini Market [Unit]	Jumlah Kelompok Pertokoan
		Dengan Bangunan (Unit)	Tampa Bangunan (Unit)		
(1)	(2)	(3)	(4)	(5)	(6)
001	Cibeunying	0	0	2	5
002	Padasuka	0	0	2	0
003	Mandalamekar	0	0	1	0
004	Cikadut	0	0	1	0
005	Sindanglaya	0	0	0	11
006	Mekarmanik	0	0	0	0
007	Cimenyan	0	0	0	17
008	Mekarsaluyu	0	0	1	0
009	Ciburial	0	0	4	13
Jumlah		0	0	11	46

Sumber : Profil Desa Tahun 2016.

Tabel 6.2 (lanjutan)
Jumlah Unit Kegiatan Perdagangan
Menurut Desa di Kecamatan Cimenyan Tahun 2016

Kode	Desa/Kelurahan	Jumlah Toko/Warung Kelontong [Unit]	Jumlah Restoran/Rumah Makan/Kafe [Unit]	Jumlah Warung/Kedai Makanan Minuman [Unit]
(1)	(2)	(3)	(4)	(5)
001	Cibeunying	165	3	249
002	Padasuka	86	7	132
003	Mandalamekar	24	2	64
004	Cikadut	30	2	153
005	Sindanglaya	25	2	26
006	Mekarmanik	21	0	41
007	Cimenyan	36	4	95
008	Mekarsaluyu	14	14	31
009	Ciburial	32	24	146
Jumlah		433	58	937

Sumber : Profil Desa Tahun 2016.

Tabel 6.3
Jumlah Koperasi
Menurut Desa di Kecamatan Cimenyan Tahun 2016

Kode	Desa/Kelurahan	Koperasi Unit Desa	Koperasi Industri Kecil dan Kerajinan Rakyat (Kopinkra)	Koperasi Simpan Pinjam	Koperasi Non-KUD Lainnya
(1)	(2)	(3)	(4)	(5)	(6)
001	Cibeunying	0	1	1	3
002	Padasuka	0	0	1	2
003	Mandalamekar	0	0	0	1
004	Cikadut	1	0	1	1
005	Sindanglaya	0	1	0	0
006	Mekarmanik	0	0	1	1
007	Cimenyan	0	0	2	2
008	Mekarsaluyu	0	0	0	0
009	Ciburial	0	0	0	0
Jumlah		1	2	6	10

Sumber : Profil Desa Tahun 2016.

Tabel 6.4
Jumlah Lembaga Keuangan dan Fasilitasnya
Menurut Desa di Kecamatan Cimenyan Tahun 2016

Kode	Desa/Kelurahan	Jumlah Bank Umum (Kantor Pusat/Cabang/Capem) [Unit]	Jumlah Bank Perkreditan Rakyat [Unit]	Jumlah Lembaga Keuangan Non Bank (Penggadaian, Asuransi, dsb) [Unit]	Jumlah ATM (Automatic Teller Machine) [Unit]
(1)	(2)	(3)	(4)	(5)	(6)
001	Cibeunying	0	0	0	0
002	Padasuka	0	0	0	0
003	Mandalamekar	0	0	0	0
004	Cikadut	0	0	0	0
005	Sindanglaya	0	0	0	0
006	Mekarmanik	0	0	0	0
007	Cimenyan	0	1	0	1
008	Mekarsaluyu	0	0	0	0
009	Ciburial	0	0	0	0
Jumlah		0	1	0	1

Sumber : Profil Desa Tahun 2016.

Tabel 6.5
Jumlah Unit Usaha Jasa
Menurut Desa di Kecamatan Cimenyan Tahun 2016

Kode	Desa/Kelurahan	Jumlah Bengkel/Reparasi Mobil [Unit]	Jumlah Bengkel/Reparasi Sepeda Motor [Unit]	Jumlah Bengkel/Reparasi Alat-Alat Elektronik [Unit]	Usaha FotoCopy [Unit]	Tempat Pangkas Rambut (Barber Shop) [Unit]
(1)	(2)	(3)	(4)	(5)	(6)	(7)
001	Cibeunying	11	22	4	15	5
002	Padasuka	8	11	1	5	2
003	Mandalamekar	2	4	1	1	0
004	Cikadut	3	6	1	2	0
005	Sindanglaya	2	4	1	1	2
006	Mekarmanik	4	6	1	1	0
007	Cimenyan	1	6	2	3	0
008	Mekarsaluyu	0	0	0	1	0
009	Ciburial	3	16	3	4	2
Jumlah		34	75	14	33	11

Sumber : Profil Desa Tahun 2016.

Tabel 6.5 (Lanjutan)
Jumlah Unit Usaha Jasa
Menurut Desa di Kecamatan Cimenyan Tahun 2016

Kode	Desa/Kelurahan	Jumlah Salon Kecantikan/Tata Rias Wajah/Rias Pengantin [Unit]	Jumlah Persewaan Alat-Alat Pesta [Unit]
(1)	(2)	(5)	(6)
001	Cibeunying	29	11
002	Padasuka	6	8
003	Mandalamekar	1	5
004	Cikadut	1	6
005	Sindanglaya	1	3
006	Mekarmanik	0	4
007	Cimenyan	2	5
008	Mekarsaluyu	1	2
009	Ciburial	2	6
Jumlah		43	50

Sumber : Profil Desa Tahun 2016.

BAB 7

HOTEL DAN PARIWISATA



<http://bandungkab.bps.go>

Tabel 7.1
Jumlah Fasilitas Pariwisata dan Hiburan
Menurut Desa di Kecamatan Cimenyan Tahun 2016

Kode	Desa/Kelurahan	Jumlah Kolam Renang [Unit]	Jumlah Pemandian Air Panas [Unit]	Jumlah Danau Wisata [Unit]	Jumlah Tempat Pemancingan [Unit]
(1)	(2)	(3)	(4)	(5)	(6)
001	Cibeunying	0	0	0	8
002	Padasuka	0	0	0	31
003	Mandalamekar	0	0	0	3
004	Cikadut	1	0	0	21
005	Sindanglaya	0	0	0	3
006	Mekarmanik	0	0	0	8
007	Cimenyan	1	0	0	18
008	Mekarsaluyu	0	0	0	4
009	Ciburial	1	0	1	7
Jumlah		3	0	1	103

Sumber : Profil Desa Tahun 2016.

Tabel 7.1 (Lanjutan)
Jumlah Fasilitas Pariwisata dan Hiburan
Menurut Desa di Kecamatan Cimenyan Tahun 2016

Kode	Desa/Kelurahan	Jumlah Tempat Berkemah [Unit]	Jumlah Persewaan CD/DVD [Unit]	Jumlah Persewaan Playstation [Unit]	Warnet (Unit)	Lainnya (Unit)
(1)	(2)	(3)	(4)	(5)	(6)	(7)
001	Cibeunying	0	3	2	11	0
002	Padasuka	0	1	1	4	0
003	Mandalamekar	0	0	0	1	0
004	Cikadut	0	0	1	2	0
005	Sindanglaya	0	0	0	1	0
006	Mekarmanik	1	1	1	2	0
007	Cimenyan	0	2	0	2	0
008	Mekarsaluyu	0	1	1	1	0
009	Ciburial	0	1	1	3	0
Jumlah		1	9	7	27	0

Sumber : Profil Desa Tahun 2016.


Tabel 7.2
Jumlah Fasilitas Pendukung Pariwisata
Menurut Desa di Kecamatan Cimenyan Tahun 2016

Kode	Desa/Kelurahan	Jumlah Hotel		Jumlah Penginapan (Hostel/Motel/Losmen/Wisma) [Unit]
		Berbintang [Unit]	Non Berbintang [Unit]	
(1)	(2)	(3)	(4)	(5)
001	Cibeunying	0	0	0
002	Padasuka	0	0	0
003	Mandalamekar	0	0	0
004	Cikadut	0	0	0
005	Sindanglaya	0	0	0
006	Mekarmanik	0	0	0
007	Cimenyan	0	0	0
008	Mekarsaluyu	3	0	1
009	Ciburial	5	2	0
Jumlah		8	2	1

Sumber : Profil Desa Tahun 2016.

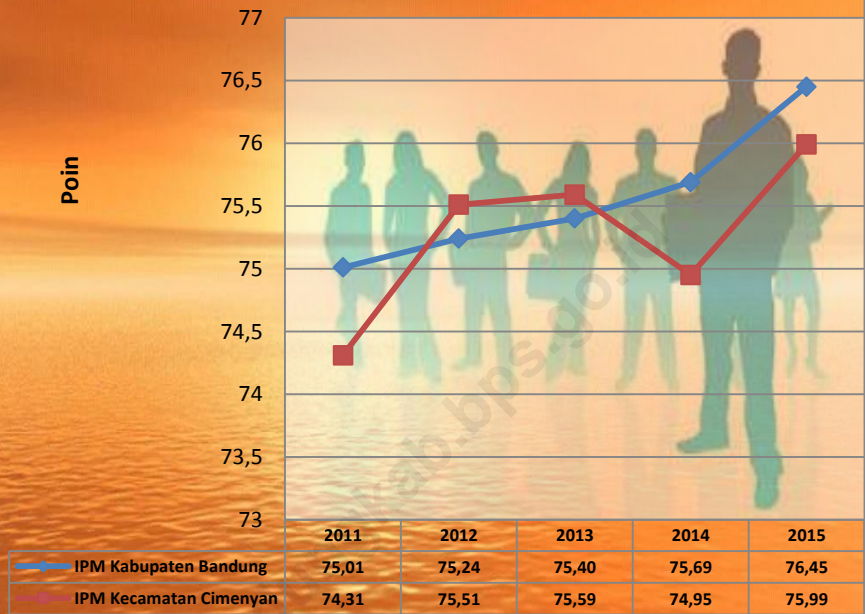
BAB 8

INDEKS PEMBANGUNAN MANUSIA (IPM)



8

Gambar 8.1
Indeks Pembangunan Manusia (IPM) di Kecamatan Cimenyan
Tahun 2015



Tabel 10.1
Indikator Pembangunan Manusia Kabupaten Bandung
Menurut Kecamatan, Tahun 2015

No	Kecamatan	Indikator			IPM	
		Angka harapan Hidup	Angka Melek Huruf	Rata-rata Lama Sekolah		Daya Beli
[1]	[2]	[3]	[4]	[5]	[6]	[7]
1	Margahayu	71,68	99,92	10,73	660,59	79,24
2	Cileunyi	73,58	99,30	9,47	660,58	79,22
3	Rancaekek	72,98	99,39	9,43	660,95	78,91
4	Dayeuhkolot	71,36	99,90	10,04	663,50	78,77
5	Baleendah	71,56	99,16	8,87	673,01	78,58
6	Bojongsoang	71,42	99,53	9,86	662,83	78,54
7	Soreang	72,03	99,78	9,02	653,49	77,59
8	Majalaya	73,53	98,86	8,66	646,64	77,43
9	Banjaran	72,54	98,39	9,16	649,88	77,39
10	Pameungpeuk	71,76	99,36	9,20	649,86	77,20
11	Cilengkrang	72,15	97,84	8,71	654,32	77,06
12	Ciparay	71,96	99,02	9,32	643,74	76,85
13	Margaasih	71,88	99,46	9,16	642,24	76,67
14	Pasirjambu	72,39	98,92	7,47	655,96	76,64
15	Ibun	73,06	97,38	7,21	655,12	76,41
16	Pangalengan	72,58	97,76	7,63	653,41	76,41
17	Katapang	70,48	99,56	9,63	643,32	76,35
18	Cangkuang	71,92	98,88	8,64	640,89	76,08
19	Cimencyan	70,51	98,60	9,09	646,52	75,99
20	Nagreg	71,87	98,70	7,94	644,99	75,81
21	Cicalengka	70,43	99,26	9,07	635,92	75,27
22	Paseh	70,34	98,48	7,89	648,65	75,15
23	Ciwidey	71,07	98,92	7,57	644,64	75,11
24	Cimaung	71,99	96,87	7,53	643,98	75,09
25	Rancabali	70,64	98,36	6,75	656,87	75,08
26	Arjasari	70,59	97,65	7,85	647,18	74,96
27	Kutawaringin	70,97	98,27	7,53	642,27	74,70
28	Solokanjeruk	68,39	98,81	8,26	641,98	73,90
29	Cikancung	67,66	98,53	7,57	631,25	72,10
30	Pacet	68,59	97,55	7,37	625,88	71,83
31	Kertasari	68,47	98,13	6,85	615,53	70,71
KAB. BANDUNG		71,03	99,3	9,04	647,09	76,45

Sumber : BPS Kabupaten Bandung, Survei APS 2015.

Tabel 10.2
Indeks Pembangunan Manusia Kabupaten Bandung
Menurut Kecamatan, Tahun 2015

No	Kecamatan	Indeks					IPM
		Angka harapan Hidup	Angka Melek Huruf	Rata-rata Lama Sekolah	Daya Beli	Pendi dikan	
[1]	[2]	[3]	[4]	[5]	[6]	[7]	[7]
1	Margahayu	77,80	99,90	71,56	69,47	90,47	79,24
2	Cileunyi	80,97	99,30	63,13	69,46	87,24	79,22
3	Rancaekek	79,97	99,39	62,87	69,55	87,22	78,91
4	Dayeuhkolot	77,27	99,90	66,94	70,14	88,92	78,77
5	Baleendah	77,60	99,16	59,13	72,34	85,82	78,58
6	Bojongsong	77,37	99,53	65,73	69,98	88,26	78,54
7	Soreang	78,39	99,78	60,13	67,82	86,57	77,59
8	Majalaya	80,88	98,86	57,73	66,24	85,15	77,43
9	Banjaran	79,23	98,39	61,07	66,99	85,95	77,39
10	Pameungpeuk	77,93	99,36	61,34	66,99	86,69	77,2
11	Cilengkrang	78,58	97,84	58,05	68,02	84,58	77,06
12	Ciparay	78,27	99,02	62,13	65,57	86,72	76,85
13	Margaasih	78,13	99,46	61,07	65,22	86,66	76,67
14	Pasirjambu	78,98	98,92	49,80	68,40	82,55	76,64
15	Ibun	80,10	97,38	48,07	68,20	80,94	76,41
16	Pangalengan	79,30	97,76	50,87	67,81	82,13	76,41
17	Katapang	75,80	99,56	64,20	65,47	87,77	76,35
18	Cangkuang	78,20	98,88	57,60	64,91	85,12	76,08
19	Cimemyan	75,85	98,60	60,59	66,21	85,93	75,99
20	Nagreg	78,11	98,70	52,96	65,86	83,45	75,81
21	Cicalengka	75,72	99,26	60,46	63,76	86,33	75,27
22	Paseh	75,57	98,48	52,60	66,71	83,19	75,15
23	Ciwidey	76,78	98,92	50,49	65,78	82,78	75,11
24	Cimaung	78,32	96,87	50,20	65,63	81,31	75,09
25	Rancabali	76,07	98,36	45,01	68,61	80,58	75,08
26	Arjasari	75,98	97,65	52,32	66,37	82,54	74,96
27	Kutawaringin	76,62	98,27	50,20	65,23	82,25	74,70
28	Solokanjeruk	72,32	98,81	55,07	65,16	84,23	73,90
29	Cikancung	71,10	98,53	50,49	62,68	82,52	72,10
30	Pacet	72,64	97,55	49,13	61,44	81,41	71,83
31	Kertasari	72,45	98,13	45,65	59,05	80,64	70,71
KAB. BANDUNG		76,72	99,3	60,28	66,34	86,29	76,45

Sumber : BPS Kabupaten Bandung, Survei APS 2015.

Tabel 8.3
Indikator Pembangunan Manusia Kabupaten Bandung
Menurut Kecamatan, Tahun 2014

No	Kecamatan	Angka Harapan Hidup	Angka Melek Huruf	Rata-rata Lama Sekolah	Daya Beli	IPM
(1)	(2)	(3)	(4)	(5)	(6)	(7)
1	Ciwidey	70,80	98,19	7,23	638,98	74,11
2	Rancabali	70,61	98,01	6,73	655,52	74,87
3	Pasirjambu	72,39	98,90	7,38	655,15	76,51
4	Cimaung	71,98	69,80	7,35	642,07	74,78
5	Pangalengan	72,08	97,38	7,18	646,32	75,17
6	Kertasari	68,48	97,35	6,43	612,51	70,00
7	Pacet	68,38	97,27	7,01	624,67	71,29
8	Ibun	73,02	97,03	6,98	654,56	76,10
9	Paseh	69,79	97,63	7,22	642,79	73,72
10	Cikancung	67,13	98,35	7,38	629,25	71,47
11	Cicalengka	69,43	98,99	8,69	631,90	74,07
12	Nagreg	71,82	98,31	7,63	640,31	75,11
13	Rancaekek	72,99	99,27	9,39	659,18	78,72
14	Majalaya	73,13	98,32	8,06	643,12	76,36
15	Solokanjeruk	68,26	98,72	7,92	638,97	73,37
16	Ciparay	71,84	98,32	8,40	637,58	75,48
17	Baleendah	71,56	99,02	8,83	672,27	78,47
18	Arjasari	70,66	96,75	7,49	644,76	74,35
19	Banjaran	72,05	98,34	8,80	645,82	76,53
20	Cangkuang	71,90	98,85	8,48	638,70	75,77
21	Pameungpeuk	71,74	99,14	8,94	648,49	76,85
22	Katapang	70,19	99,29	8,70	636,58	74,92
23	Soreang	71,96	99,33	8,68	647,31	76,72
24	Kutawaringin	70,95	97,95	7,15	640,67	74,22
25	Margaasih	71,59	99,12	8,73	636,24	75,66
26	Margahayu	70,93	99,79	10,39	646,33	77,45
27	Dayeuhkolot	71,30	99,60	9,87	659,98	78,28
28	Bojongsoang	70,00	99,00	9,43	661,47	77,21
29	Cileunyi	73,54	99,24	9,42	660,29	79,13
30	Cilengkrang	72,10	97,74	8,60	653,02	76,83
31	Cimemyan	70,14	98,36	8,68	640,25	74,95
Kab. Bandung		70,54	98,86	8,72	645,11	75,69

Sumber : BPS Kabupaten Bandung, Survei Khusus IPM 2015

Tabel 8.4
Indeks Pembangunan Manusia Kabupaten Bandung
Menurut Kecamatan, Tahun 2014

No	Kecamatan	I n d e k s					IPM
		Kesehatan	Melek Huruf	Lama Sekolah	Pendidikan	Daya Beli	
(1)	(2)	(3)	(4)	(5)	(6)	(7)	(8)
1	Ciwidey	76,33	98,19	48,20	81,53	64,47	74,11
2	Rancabali	76,02	98,01	44,87	80,30	68,29	74,87
3	Pasirjambu	78,98	98,90	49,20	82,33	68,21	76,51
4	Cimaung	78,30	96,80	49,00	80,87	65,19	74,78
5	Pangalengan	78,47	97,38	47,87	80,88	66,17	75,17
6	Kertasari	72,43	97,35	42,87	79,19	58,35	70,00
7	Pacet	72,30	97,27	46,73	80,42	61,16	71,29
8	Ibun	80,03	97,03	46,53	80,20	68,07	76,10
9	Paseh	74,65	97,63	48,13	81,13	65,35	73,72
10	Cikancung	70,22	98,35	49,20	81,97	62,22	71,47
11	Cicalengka	74,05	98,99	57,93	85,30	62,84	74,07
12	Nagreg	78,03	68,31	50,87	82,50	64,78	75,11
13	Rancaekek	79,98	99,27	62,60	87,05	69,14	78,72
14	Majalaya	80,22	98,32	53,73	83,46	65,43	76,36
15	Solokanjeruk	72,10	98,72	53,20	83,55	64,47	73,37
16	Ciparay	78,07	98,32	56,00	84,21	64,15	75,48
17	Baleendah	77,60	99,02	58,87	85,64	72,16	78,47
18	Arjasari	76,10	96,75	49,93	81,14	65,81	74,35
19	Banjaran	78,42	98,34	58,67	85,12	66,05	76,53
20	Cangkuang	78,17	98,85	56,53	84,74	64,41	75,77
21	Pameungpeuk	77,90	99,14	59,60	85,98	66,67	76,85
22	Katapang	75,32	99,29	58,00	85,53	63,92	74,92
23	Soreang	78,27	99,33	57,87	85,51	66,40	76,72
24	Kutawaringin	76,58	97,95	47,67	81,19	64,86	74,22
25	Margaasih	77,65	99,12	58,20	85,48	63,64	75,66
26	Margahayu	76,55	99,79	69,27	89,62	66,17	77,45
27	Dayeuhkolot	77,17	99,60	65,80	88,33	69,32	78,28
28	Bojongsoang	75,00	99,00	62,87	86,96	69,67	77,21
29	Cileunyi	80,90	99,24	62,80	87,09	69,40	79,13
30	Cilengkrang	78,50	97,74	57,33	84,27	67,72	76,83
31	Cimenyang	75,23	68,36	57,87	84,86	64,76	74,95
Kab. Bandung		75,90	98,86	58,13	85,28	65,89	75,69

Sumber : BPS Kabupaten Bandung, Survei Khusus IPM 2015