



KATALOG BPS : 1403.1705.041

KECAMATAN SELUMA SELATAN DALAM ANGKA *SELUMA SELATAN DISTRICT IN FIGURES*

2010



**Badan Pusat Statistik
Kabupaten Seluma**

KECAMATAN SELUMA SELATAN DALAM ANGKA 2010
SELUMA SELATAN DISTRICT IN FIGURES 2010

Nomor Publikasi / *Publication Number* : 1705.000.1005

Katalog BPS / *BPS Catalog* : 1403.1705.041

Ukuran Buku / *Books Size* : 21 x 15 cm

Jumlah Halaman / *Number of Pages* : 39 halaman

Naskah / *Manuscript* : BPS Kabupaten Seluma / *Statistics of Seluma Regency*
Penyunting / *Editor* : BPS Kabupaten Seluma / *Statistics of Seluma Regency*

Gambar dan Grafik / *Charts* :
Badan Pusat Statistik Kabupaten Seluma
Statistics of Seluma Regency

Gambar Kulit / *Cover Design* :
Badan Pusat Statistik Kabupaten Seluma
Statistics of Seluma Regency

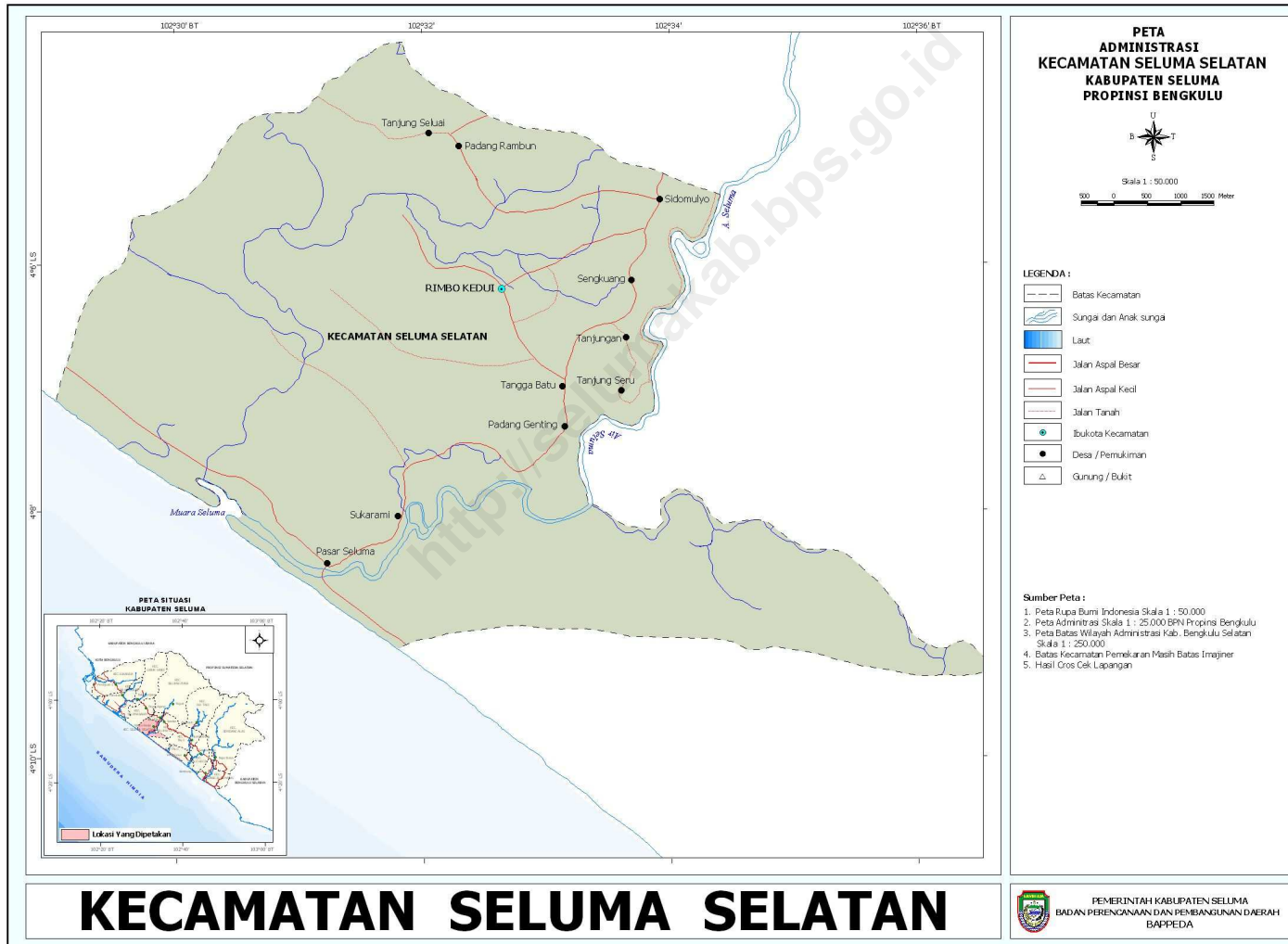
Diterbitkan / *Published by* :
Badan Pusat Statistik Kabupaten Seluma
Statistics of Seluma Regency

Dicetak Oleh / *Printed by*:

Boleh Dikutip dengan Menyebut Sumbernya
May be Cited With Reference to the Source

Sumber : Kecamatan Seluma Selatan Dalam Angka 2010, BPS Kabupaten Seluma

Peta Kecamatan Seluma Selatan



KATA SAMBUTAN
CAMAT KECAMATAN SELUMA SELATAN

Puji dan syukur kita panjatkan kehadirat Allah SWT karena atas berkat rahmat dan hidayah-Nya kita berhasil menerbitkan Publikasi Statistik Kecamatan Seluma Selatan Dalam Angka 2010.

Dalam arus pembangunan dan kemajuan dewasa ini, kebutuhan data statistik mengenai keadaan wilayah kecamatan baik data kuantitatif maupun data kualitatif sangat diperlukan. Sehingga data statistik dapat digunakan sebagai dasar perencanaan pembangunan.

Akhirnya pada kesempatan ini, saya mengharapkan kepada semua Dinas/Instansi dalam Kecamatan Seluma Selatan untuk dapat menyampaikan data secara lengkap yang berkenaan dengan kegiatan masing-masing demi kesempurnaan publikasi statistik di masa mendatang. Atas kerjasama yang baik, saya mengucapkan terima kasih.

Demikianlah semoga Allah selalu memberkahi kita dalam setiap usaha untuk memperlancar jalannya pembangunan di Kecamatan Seluma Selatan.

Tais, Desember 2010
Camat Kecamatan Seluma Selatan

H. Hadiano, SE, MM
NIP. 19730124 199303 1 001

KATA PENGANTAR

Dengan mengucapkan Syukur Alhamdulillah, Publikasi Statistik Kecamatan Seluma Selatan Dalam Angka (KDA) 2010 dapat diterbitkan. Publikasi ini merupakan penerbitan lanjutan dan secara rutin akan kembali diterbitkan oleh Badan Pusat Statistik (BPS) bekerja sama dengan semua Dinas/Instansi terkait.

Dalam penyusunan publikasi ini, kami telah berusaha semaksimal mungkin untuk memberikan tema yang sama dengan publikasi sebelumnya. Sehingga kami mengharapkan pada pemakai data statistik untuk dapat mengikuti perkembangannya setiap tahun dan bagi penyumbang data untuk menyusun, menyiapkan data sesuai dengan tabel-tabel yang ada demi kelanjutan di masa mendatang.

Data statistik yang disajikan dalam publikasi ini dihimpun sebagian besar bersumber dari Dinas/Instansi dan Badan serta Lembaga Swasta dalam Kabupaten Seluma, dan ditambah dari kegiatan pengumpulan/pengolahan data oleh Badan Pusat Statistik Kabupaten Seluma.

Berkenaan dengan itu, kami mengucapkan terima kasih dan penghargaan yang setinggi-tingginya kepada semua pihak yang telah membantu sehingga penyusunan publikasi ini dapat dilakukan tepat pada waktunya.

Kritik dan saran yang bersifat membangun demi perbaikan publikasi ini akan kami terima dengan senang hati. Semoga publikasi ini dapat bermanfaat sebagaimana yang kita harapkan.

Tais, Desember 2010

Penyusun

DAFTAR ISI
CONTENTS

	Halaman
Halaman Katalog	i
Peta Wilayah Kecamatan Seluma Selatan	ii
Kata Sambutan Camat Kecamatan Seluma Selatan	iii
Kata Pengantar	iv
Daftar Isi	v
Daftar Tabel	vi
Daftar Gambar	ix
Profil Kecamatan Seluma Selatan	1
1 Keadaan Geografi	5
2 Pemerintahan	6
3 Penduduk dan Transmigrasi	
3.1 Penduduk	7
3.2 Transmigrasi	10
4 Sosial	
4.1 Pendidikan	11
4.2 Kesehatan	15
4.3 Agama	19
4.4 Sosial Lainnya	22
5 Pertanian	
5.1 Perkebunan	25
5.2 Perikanan	26
6 Pertambangan	28

DAFTAR TABEL

Tabel	Judul	Halaman
Bab 1 Keadaan Geografi		
1.1	Nama-nama Ibukota dan Luas Wilayah Kecamatan di Kabupaten Seluma	5
Bab 2 Pemerintahan		
2.1	Pembagian Daerah Administrasi di Kecamatan Seluma Selatan Tahun 2007 – 2009	6
Bab 3 Penduduk dan Transmigrasi		
3.1 Penduduk		
3.1.1	Jumlah Penduduk Menurut Jenis Kelamin di Kecamatan Seluma Selatan Tahun 2007 – 2009	7
3.1.2	Jumlah Penduduk Kecamatan Seluma Selatan dan Jumlah Penduduk Kabupaten Seluma Tahun 2007 – 2009	8
3.1.3	Jumlah Penduduk per Desa di Kecamatan Seluma Selatan Tahun 2009	9
3.2 Transmigrasi		
3.2	Data Penempatan Transmigrasi Kecamatan Seluma Selatan Sejak Tahun 1970 – 2009	10
Bab 4 Sosial		
4.1 Pendidikan		
4.1.1	Jumlah Sekolah, Murid, dan Guru Sekolah Dasar di Kecamatan Seluma Selatan Tahun 2007 – 2010	11
4.1.2	Jumlah Sekolah, Murid, dan Guru SMP di Kecamatan Seluma Selatan Tahun 2007 – 2010	12

4.1.3	Jumlah Sekolah, Murid, dan Guru SMP Satu Atap di Kecamatan Seluma Selatan Tahun 2007 – 2010	13
4.1.4	Jumlah Sekolah, Murid, dan Guru SMA di Kecamatan Seluma Selatan Tahun 2007 – 2010	14
4.2 Kesehatan		
4.2.1	Banyaknya Fasilitas Kesehatan di Kecamatan Seluma Selatan Tahun 2007 – 2009	15
4.2.2	Banyaknya Bayi Lahir di Kecamatan Seluma Selatan Tahun 2007 – 2009	16
4.2.3	Banyaknya PPKBD, Sub PPKBD, Klinik KB, dan UPPKS di Kecamatan Seluma Selatan Tahun 2007 – 2009	17
4.2.4	Banyaknya Pasangan Usia Subur (PUS), Akseptor Aktif dan Akseptor Baru di Kecamatan Seluma Selatan Tahun 2007 – 2009	18
4.3 Agama		
4.3.1	Banyaknya Tempat Peribadatan di Kecamatan Seluma Selatan Tahun 2009	19
4.3.2	Jumlah Nikah dan Talak di Kecamatan Seluma Selatan Tahun 2007 – 2009	20
4.3.3	Banyaknya Calon Jemaah Haji di Kecamatan Seluma Selatan Tahun 2007 – 2009	21
4.4 Sosial Lainnya		
4.4.1	Bencana Alam yang Terjadi di Kecamatan Seluma Selatan Tahun 2007 – 2009	22
4.4.2	Jumlah Penyandang Masalah Kesejahteraan Sosial di Kecamatan Seluma Selatan Tahun 2007 – 2009	23

4.4.3	Banyaknya Penyandang Masalah Kesejahteraan Sosial (PMKS) dan Potensi Sumber Kesejahteraan Sosial (PSKS) di Kecamatan Seluma Selatan Tahun 2007 – 2009	24
-------	---	----

Bab 5 Pertanian

5.1 Perkebunan

5.1	Profil Perkebunan Rakyat (Ha) di Kecamatan Seluma Selatan Tahun 2007 – 2009	25
-----	---	----

5.2 Perikanan

5.2.1	Produksi Perikanan Budidaya di Kecamatan Seluma Selatan Tahun 2007 – 2009	26
5.2.2	Data Potensi Lahan Tambak di Kecamatan Seluma Selatan Tahun 2007 – 2009	27

Bab 6 Pertambangan

6.1	Daftar Pemegang Kuasa Pertambangan di Kecamatan Seluma Selatan Tahun 2009	28
-----	---	----

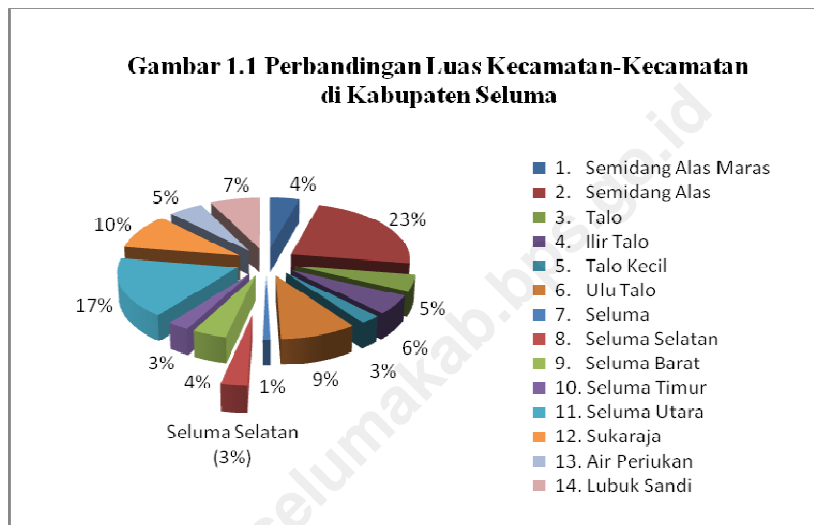
DAFTAR GAMBAR
LIST OF PICTURES

<i>Gambar Pictures</i>	<i>Judul Title</i>	<i>Hal Pages</i>
1.1	Perbandingan Luas Kecamatan-Kecamatan di Kabupaten Seluma	1
2.1	Jumlah Penduduk Kecamatan Seluma Selatan Tahun 2007-2009	1
4.1	Profil Perkebunan Rakyat Kecamatan Seluma Selatan Tahun 2009	3

PROFIL KECAMATAN SELUMA SELATAN 2009

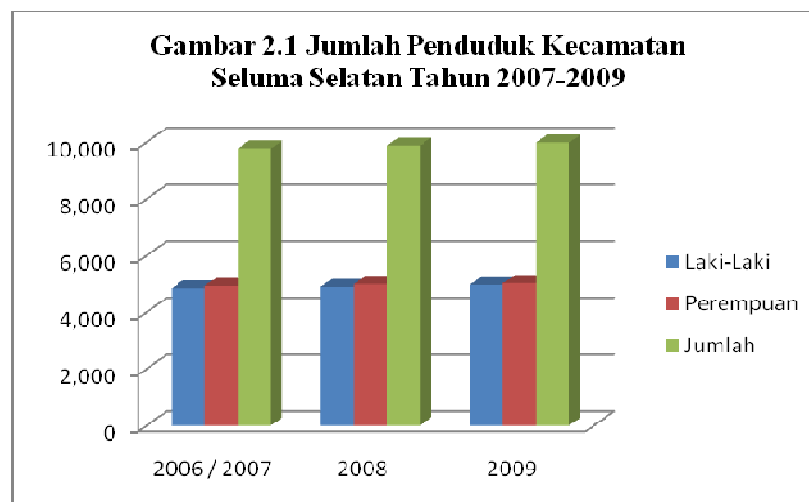
1. Keadaan Geografi dan Pemerintahan

Kecamatan Seluma Selatan memiliki luas wilayah 7.446 Ha atau 3,10% dari luas Kabupaten Seluma. Pada akhir tahun 2009, terjadi pemekaran desa sehingga kecamatan Seluma Selatan yang sebelumnya terdiri dari 11 desa menjadi 12 desa.



2. Penduduk

Pada tahun 2009, jumlah penduduk di kecamatan Seluma Selatan sebesar 9.981 jiwa yang terdiri dari 4.967 penduduk laki-laki dan 5.014 penduduk perempuan. Jumlah ini meningkat jika dibandingkan dengan tahun 2008 yang berjumlah 9.879 jiwa.



3. Sosial

3.1 Pendidikan

Secara umum, jumlah siswa SD, SMP, dan SMA tahun ajaran 2009/2010 di kecamatan Seluma Selatan mengalami peningkatan dibanding tahun sebelumnya. Pada tahun ajaran 2009/2010 juga terdapat penambahan jumlah Sekolah Dasar sehingga menyebabkan penambahan jumlah guru SD yang cukup signifikan. Penambahan jumlah guru juga terdapat pada jenjang SMP, namun pada jenjang SMA jumlah guru mengalami pengurangan.

Pada tahun ajaran 2009/2010 kecamatan Seluma Selatan memiliki 10 SD, 1 SMP, 1 SMP satu atap, dan 1 SMA. Jumlah murid untuk masing-masing jenjang pendidikan yaitu SD 1.543 orang, SMP 323 orang, SMP satu atap 73 orang, dan SMA 186 orang. Sedangkan jumlah guru untuk masing-masing jenjang pendidikan yaitu SD 100 orang, SMP 29 orang, SMP satu atap 16 orang, dan SMA 22 orang.

3.2 Kesehatan

Pada tahun 2009, kecamatan Seluma Selatan memiliki 1 puskesmas dan 3 puskesmas pembantu. Jumlah ini berkurang jika dibandingkan dengan tahun sebelumnya yaitu 1 puskesmas dan 4 puskesmas pembantu.

Banyaknya Sub PPKBD dan UPPKS di kecamatan Seluma Selatan mengalami peningkatan dibandingkan dengan tahun-tahun sebelumnya yaitu menjadi 41 Sub PPKBD dan 3 UPPKS. Sedangkan jumlah PPKBD dan klinik KB tidak mengalami perubahan yaitu sebanyak 11 PPKBD dan 1 klinik KB.

Kelahiran bayi di kecamatan Seluma Selatan terus menurun setiap tahunnya. Pada tahun 2009 jumlah kelahiran bayi di kecamatan Seluma Selatan sebanyak 237 bayi.

Banyaknya jumlah Pasangan Usia Subur (PUS) dan jumlah Akseptor Aktif di kecamatan Seluma Selatan mengalami peningkatan pada tahun 2009. Jumlah PUS sebanyak 3.691 pasangan dan Akseptor Aktif sebanyak 3.941 orang. Jumlah ini meningkat jika dibandingkan dengan tahun 2008 yang hanya sebanyak 3.143 PUS dan 1.708 Akseptor Aktif.

3.3 Agama

Pada tahun 2009, terdapat 65 masjid dan 5 gereja di daerah Seluma, Seluma Selatan, Seluma Utara, Seluma Timur, dan Seluma Barat. Jumlah pernikahan di 5 kecamatan tersebut pada tahun 2009 tercatat sebanyak 508 pernikahan. Jumlah jemaah haji dari kecamatan Seluma Selatan pada tahun 2009 sebanyak 7 orang yang terdiri dari 6 orang laki-laki dan 1 orang perempuan.

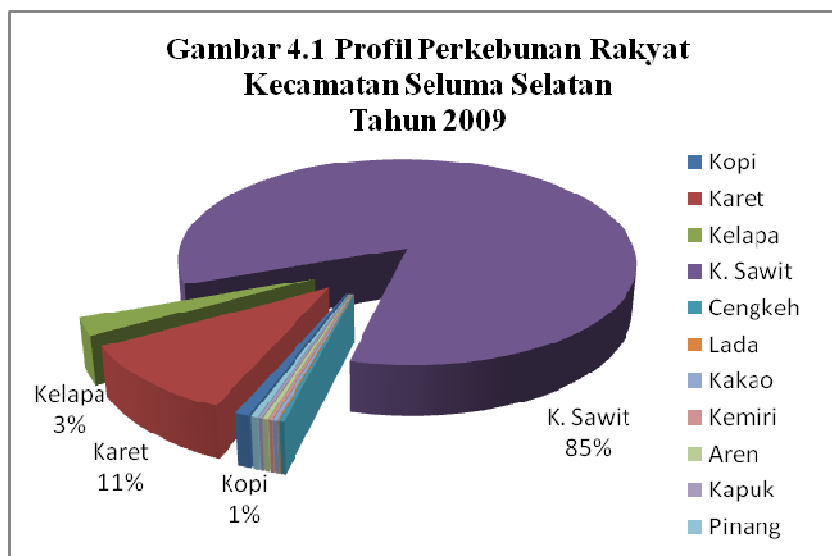
3.4 Sosial Lainnya

Bencana alam yang tercatat di kecamatan Seluma Selatan pada tahun 2009 yaitu 1 bencana kebakaran dan 1 bencana banjir. Jumlah Penyandang Masalah Kesejahteraan Sosial (PMKS) tahun 2009 di kecamatan Seluma Selatan mengalami penurunan dibandingkan tahun sebelumnya, sedangkan jumlah Potensi Sumber Kesejahteraan Sosial (PSKS) mengalami peningkatan.

4. Pertanian

4.1 Perkebunan

Profil perkebunan rakyat yang ada di kecamatan Seluma Selatan pada tahun 2009 mengalami perubahan. Luas perkebunan sawit mengalami peningkatan dibandingkan dengan tahun 2008 dari 1.174 Ha menjadi 1.725 Ha. Sedangkan luas perkebunan karet mengalami penurunan dari 876 Ha di tahun 2008 menjadi 215 Ha pada tahun 2009.



4.2 Perikanan

Produksi perikanan budidaya di kecamatan Seluma Selatan tercatat sebesar 40 Ton. Jumlah ini merupakan hasil dari budidaya perikanan air tawar yang ada di kecamatan Seluma Selatan. Data potensi lahan tambak di kecamatan Seluma Selatan tidak mengalami perubahan pada tahun 2009. Potensi lahan tambak masih tercatat di angka 500 Ha.

5 Pertambangan

Terdapat dua perusahaan pertambangan yang beroperasi dan memiliki kuasa pertambangan di kecamatan Seluma Selatan. Dua perusahaan itu yakni PT. Belindo Inti Alam dan PT. Mineral Anugrah Semesta.

1. KEADAAN GEOGRAFI

Tabel 1.1 Nama-nama Ibukota dan Luas Wilayah Kecamatan di Kabupaten Seluma

Kecamatan	Ibukota	Luas (Ha)	Persentase (%)
[1]	[2]	[3]	[4]
1. Semidang Alas Maras	Kembang Mumpo	10,375	4.32
2. Semidang Alas	Pajar Bulan	55,475	23.11
3. Talo	Masmambang	11,120	4.63
4. Ilir Talo	Padang Cekur	13,138	5.47
5. Talo Kecil	Sukamerindu	5,977	2.49
6. Ulu Talo	Air keruh	22,716	9.46
7. Seluma	Tais	2,183	0.91
8. Seluma Selatan	Rimbo Kedui	7,446	3.10
9. Seluma Barat	Pagar Agung	10,245	4.27
10. Seluma Timur	Selebar	6,450	2.69
11. Seluma Utara	Puguk	41,089	17.12
12. Sukaraja	Sukaraja	24,078	10.03
13. Air Periukan	Dermayu	12,233	5.10
14. Lubuk Sandi	Rena Panjang	17,519	7.30
Jumlah		240,044	100

Sumber : Badan Pertanahan Nasional (BPN) Kabupaten Seluma

2. PEMERINTAHAN

Tabel 2.1 Pembagian Daerah Administrasi
di Kecamatan Seluma Selatan Tahun 2007 - 2009

Tahun	Kelurahan	Desa	Jumlah
[1]	[2]	[3]	[4]
2007	-	11	11
2008	-	11	11
2009	-	12	12

Sumber : Badan Pusat Statistik Kabupaten Seluma

3. PENDUDUK DAN TRANSMIGRASI

3.1 PENDUDUK

Tabel 3.1.1 Jumlah Penduduk Menurut Jenis Kelamin
di Kecamatan Seluma Selatan Tahun 2007 - 2009

Tahun	Laki-laki	Perempuan	Jumlah
[1]	[2]	[3]	[4]
2006 / 2007	4.841	4.932	9.773
2008	4.894	4.985	9.879
2009	4.967	5.014	9.981

Sumber : Badan Pusat Statistik Kabupaten Seluma

Tabel 3.1.2 Jumlah Penduduk Kecamatan Seluma Selatan dan Jumlah Penduduk Kabupaten Seluma Tahun 2007 - 2009

Tahun	Jumlah Penduduk Kecamatan Seluma Selatan	Jumlah Penduduk Kabupaten Seluma
[1]	[2]	[3]
2006 / 2007	9.773	162.104
2008	9.879	163.859
2009	9.981	165.564

Sumber : Badan Pusat Statistik Kabupaten Seluma

Tabel 3.1.3 Jumlah Penduduk per Desa
di Kecamatan Seluma Selatan Tahun 2009

Desa	Laki-laki	Perempuan	Jumlah
[1]	[2]	[3]	[4]
Pasar Seluma	600	664	1.264
Sukarami	284	218	502
Tangga Batu	254	275	529
Sengkuang	414	410	824
Tanjung Seru	318	408	726
Tanjungan	170	172	342
Sidomulyo	530	556	1.086
Rimbo Kedui	595	540	1.135
Padang Rambun	747	702	1.449
Tanjung Seluai	321	307	628
Padang Genting *)	734	762	1.496
Jumlah	4.967	5.014	9.981

Keterangan : *) Data Gabungan 2 Desa Pemekaran (Pd Genting dan Pd Merbau)

Sumber : Badan Pusat Statistik Kabupaten Seluma

3.2 TRANSMIGRASI

Tabel 3.2 Data Penempatan Transmigrasi Kecamatan Seluma Selatan Sejak Tahun 1970 - 2009

Nama UPT	Tahun Penempatan	Jenis Transmigrasi	Jumlah Penempatan		Ket
			KK	Jiwa	
[1]	[2]	[3]	[4]	[5]	[6]
1. Rimbo Kedua 1	1970/1971	T.U	100	469	Definitif
2. Rimbo Kedua 2	1975/1976	T.U	541	2716	Definitif
Jumlah			641	3185	

Sumber : Dinas Transmigrasi dan Tenaga Kerja Kabupaten Seluma

4. SOSIAL

4.1 PENDIDIKAN

Tabel 4.1.1 Jumlah Sekolah, Murid, dan Guru Sekolah Dasar di Kecamatan Seluma Selatan Tahun 2007 - 2010

Tahun	Jumlah Sekolah	Jumlah Murid		Jumlah Guru
		Laki-Laki	Perempuan	
[1]	[2]	[3]	[4]	[5]
2007/2008	9	588	522	67
2008/2009	9	771	722	61
2009/2010	10	785	758	100

Sumber : Dinas Pendidikan Nasional Kabupaten Seluma

Tabel 4.1.2 Jumlah Sekolah, Murid, dan Guru SMP
di Kecamatan Seluma Selatan Tahun 2007 - 2010

Tahun	Jumlah Sekolah	Jumlah Murid		Jumlah Guru
		Laki-Laki	Perempuan	
[1]	[2]	[3]	[4]	[5]
2007/2008	1	156	159	19
2008/2009	1	152	171	22
2009/2010	1	151	172	29

Sumber : Dinas Pendidikan Nasional Kabupaten Seluma

Tabel 4.1.3 Jumlah Sekolah, Murid, dan Guru SMP Satu Atap di Kecamatan Seluma Selatan Tahun 2007 - 2010

Tahun	Jumlah Sekolah	Jumlah Murid		Jumlah Guru
		Laki-Laki	Perempuan	
[1]	[2]	[3]	[4]	[5]
2007/2008	-	-	-	-
2008/2009	-	-	-	-
2009/2010	1	35	38	16

Sumber : Dinas Pendidikan Nasional Kabupaten Seluma

Tabel 4.1.4 Jumlah Sekolah, Murid, dan Guru SMA
di Kecamatan Seluma Selatan Tahun 2007 - 2010

Tahun	Jumlah Sekolah	Jumlah Murid		Jumlah Guru
		Laki-Laki	Perempuan	
[1]	[2]	[3]	[4]	[5]
2007/2008	1	62	97	15
2008/2009	1	8	22	30
2009/2010	1	72	114	22

Sumber : Dinas Pendidikan Nasional Kabupaten Seluma

4.2 KESEHATAN

Tabel 4.2.1 Banyaknya Fasilitas Kesehatan
di Kecamatan Seluma Selatan Tahun 2007 - 2009

Tahun	RSU	Puskesmas	Puskesmas Pembantu	Poliklinik	Apotik
[1]	[2]	[3]	[4]	[5]	[6]
2007	-	1	4	-	-
2008	-	1	4	-	-
2009	-	1	3	-	-

Sumber : Dinas Kesehatan Kabupaten Seluma

Tabel 4.2.2 Banyaknya Bayi Lahir
di Kecamatan Seluma Selatan Tahun 2007 - 2009

Tahun	Jumlah Bayi Lahir
[1]	[2]
2007	314
2008	306
2009	237

Sumber : Dinas Kesehatan Kabupaten Seluma

<http://selumakab.bps.go.id>

Tabel 4.2.3 Banyaknya PPKBD, Sub PPKBD, Klinik KB, dan UPPKS di Kecamatan Seluma Selatan Tahun 2007 - 2009

Tahun	PPKBD	Sub PPKBD	Klinik KB	UPPKS
[1]	[2]	[3]	[4]	[5]
2007	11	26	1	2
2008	11	26	1	3
2009	11	41	1	3

Sumber : Badan Pemberdayaan Masyarakat Desa, Perempuan, dan Keluarga Berencana Kabupaten Seluma

Tabel 4.2.4 Banyaknya Pasangan Usia Subur (PUS), Akseptor Aktif dan Akseptor Baru di Kecamatan Seluma Selatan Tahun 2007 - 2009

Tahun	PUS	Akseptor Aktif	Akseptor Baru
[1]	[2]	[3]	[4]
2007	1.945	1.655	547
2008	3.143	1.708	-
2009	3.691	3.941	43

Sumber : Badan Pemberdayaan Masyarakat Desa, Perempuan, dan Keluarga Berencana Kabupaten Seluma

4.3 AGAMA

Tabel 4.3.1 Banyaknya Tempat Peribadatan
di Kecamatan Seluma Selatan Tahun 2009

Tempat Peribadatan	Jumlah *)
[1]	[2]
Masjid	65
Mushola	-
Langgar	-
Gereja	5

Keterangan : *) Data Gabungan 5 Kecamatan Pemekaran (Seluma,
Seluma Selatan, Seluma Utara, Seluma Timur, Seluma Barat)

Sumber : Kandepag Kabupaten Seluma

Tabel 4.3.2 Jumlah Nikah dan Talak
di Kecamatan Seluma Selatan Tahun 2007 - 2009

Tahun	Nikah	Cerai Talak	Cerai Gugat
[1]	[2]	[3]	[4]
2007 *)	343	-	-
2008 *)	348	-	-
2009 *)	508	-	-

Keterangan : *) Data Gabungan 5 Kecamatan Pemekaran (Seluma,
Seluma Selatan, Seluma Utara, Seluma Timur, Seluma Barat)

Sumber : Kandepag Kabupaten Seluma

Tabel 4.3.3 Banyaknya Calon Jemaah Haji
di Kecamatan Seluma Selatan Tahun 2007 - 2009

Tahun	Laki-laki	Perempuan	Jumlah
[1]	[2]	[3]	[4]
2007 *)	38	48	86
2008	3	5	8
2009	6	1	7

Keterangan : *) Data Gabungan 5 Kecamatan Pemekaran (Seluma,
Seluma Selatan, Seluma Utara, Seluma Timur, Seluma Barat)

Sumber : Kandepag Kabupaten Seluma

4.4 SOSIAL LAINNYA

Tabel 4.4.1 Bencana Alam yang Terjadi di Kecamatan Seluma Selatan
Tahun 2007 - 2009

Tahun	Kebakaran	Longsor	Gempa Bumi	Banjir	Tsunami	Puting Beliung
[1]	[2]	[3]	[4]	[5]	[6]	[7]
2007	-	-	7	-	-	39
2008	-	-	-	75	-	-
2009	1	-	-	1	-	-

Sumber : Dinas Sosial Kabupaten Seluma

Tabel 4.4.2 Jumlah Penyandang Masalah Kesejahteraan Sosial di Kecamatan Seluma Selatan Tahun 2007 - 2009

Tahun	Penyandang Cacat	Anak terlantar	Tuna Susila	Lanjut Usia
[1]	[2]	[3]	[4]	[5]
2007	36	36	-	549
2008	13	35	-	472
2009	7	17	5	79

Sumber : Dinas Sosial Kabupaten Seluma

Tabel 4.4.3 Banyaknya Penyandang Masalah Kesejahteraan Sosial (PMKS) dan Potensi Sumber Kesejahteraan Sosial (PSKS) di Kabupaten Seluma Selatan Tahun 2007 - 2009

PMKS / PSKS	2007	2008	2009
[1]	[2]	[3]	[4]
PMKS			
Anak Balita Terlantar	-	-	8
Anak Terlantar	35	35	17
Anak Nakal	-	-	-
Tuna Susila	-	-	5
Pengemis	-	-	-
Anak Korban Tindak Kekerasan	-	-	3
Wanita Korban Tindak Kekerasan	-	-	2
Lanjut Usia Korban Tindak Kekerasan	-	-	1
Penyandang Cacat	13	13	7
Penyandang Cacat Bekas Penyakit Kronis	36	36	36
Bekas Narapidana	-	-	-
Lanjut Usia Terlantar	472	472	79
Wanita Rawan Sosial Ekonomi	42	-	62
Keluarga Fakir Miskin	180	-	239
Rumah Tidak Layak Huni	34	-	30
Anak Jalanan	-	-	1
Keluarga yang Bermasalah Sosial Ekonomi	-	-	5
Masy. Yang Tinggal di Daerah Rawan Bencana	21	-	9
Korban bencana Alam & Musibah Lainnya	-	-	5
KAT	-	-	12
ABT	-	143	-
PSKS			
Perintis Kemerdekaan	-	-	5
Keluarga Pahlawan Nasional	-	-	2
PSM	25	-	16
ORSOS	3	25	21
Wanita Pemimpin Kegiatan Sosial	-	3	13
Sumber Dana Kinerja Sosial	-	-	2
Potensi Ekonomi	-	-	14
Karang Taruna	11	11	8

Sumber : Dinas Sosial Kabupaten Seluma

5. PERTANIAN

5.1 PERKEBUNAN

Tabel 5.1 Profil Perkebunan Rakyat (Ha) di Kecamatan Seluma Selatan
Tahun 2007 - 2009

Tahun	Kopi	Karet	Kelapa	K. Sawit	Cengkeh	Lada	Kakao	Kemiri	Aren	Kapuk	Pinang
[1]	[2]	[3]	[4]	[5]	[6]	[7]	[8]	[9]	[10]	[11]	[12]
2007	49	876	113	1.174	11	4	8	8	6	2	6
2008	49	876	113	1.174	11	4	8	8	6	2	6
2009	17	215	53	1.725	6	1	5	4	6	4	8

Sumber : Dinas Pertanian Kabupaten Seluma

5.2 PERIKANAN

Tabel 5.2.1 Produksi Perikanan Budidaya
di Kecamatan Seluma Selatan Tahun 2007 - 2009

Tahun	Produksi (Ton)		Jumlah
	Budidaya Air Tawar	Budidaya Air Payau	
[1]	[2]	[3]	[4]
2007	5,32	-	5,32
2008	104,70	-	104,70
2009	40	-	40

Sumber : Dinas Kelautan dan Perikanan Kabupaten Seluma

Tabel 5.2.2 Data Potensi Lahan Tambak
di Kecamatan Seluma Selatan Tahun 2007 - 2009

Kecamatan	Potensi (Ha)
[1]	[2]
2007	500
2008	500
2009	500

Sumber : Dinas Kelautan dan Perikanan Kabupaten Seluma

6. PERTAMBANGAN

Tabel 6.1 Daftar Pemegang Kuasa Pertambangan di Kecamatan Seluma Selatan Tahun 2009

Nama dan Alamat Pemegang Kuasa Pertambangan	Lokasi	Luas (Ha)	Nomor SK	Keterangan
[1]	[2]	[3]	[4]	[5]
PT. Belindo Inti Alam Jl. Meranti raya No. 18 Bengkulu	Desa Pasar Seluma dan Desa Sukarami Kec. Seluma Selatam Kab. Seluma	3.645 Ha	No. 229 Tahun 2004	Pasir Besi
PT. Mineral Anugrah Semesta Jl. R Sugianto No. 8 RT III Simpang kandis Kel. Kandang, Kota Bengkulu	Kec. Seluma Selatan dan Kec. Air Periukan Kab. Seluma	2.000 Ha	No. 332 Tahun 2008	Pasir Besi

Sumber : Dinas Energi dan Sumber Daya Mineral Kabupaten Seluma

DATA MENCERDASKAN BANGSA

<http://selumakab.bps.go.id>



**BADAN PUSAT STATISTIK
KABUPATEN SELUMA**

Jl. Soekarno - Hatta, Desa Mandi Angin, Tais, Seluma