


Kecamatan

LUAS DALAM ANGKA

2019



**BADAN PUSAT STATISTIK
KABUPATEN KAUR**

Kecamatan

LUAS DALAM ANGKA

2019



Kecamatan Luas Dalam Angka 2019

ISSN: -

No. Publikasi: 17040.1911

Katalog: 1102001.1704041

Ukuran Buku: 14,8 cm x 21 cm

Jumlah Halaman: xiv + 72 halaman

Naskah:

Badan Pusat Statistik Kabupaten Kaur

Gambar Cover oleh:

Badan Pusat Statistik Kabupaten Kaur

Ilustrasi Cover:

Diterbitkan oleh:

© BPS Kabupaten Kaur

Dicetak oleh:

Percetakan Fazyy

Dilarang mengumumkan, mendistribusikan, mengomunikasikan, dan/atau menggandakan sebagian atau seluruh isi buku ini untuk tujuan komersial tanpa izin tertulis dari Badan Pusat Statistik

TIM PENYUSUN

**Penanggungjawab Umum:
Ir. Chamsiah Hidayani**

**Penanggungjawab Wilayah:
Mirdiana, SE**

**Penyunting Naskah:
Miftah Rezki Darmawan, SST**

**Penulis Naskah:
Mirdiana, SE**

**Pengumpul Data:
Mirdiana, SE**

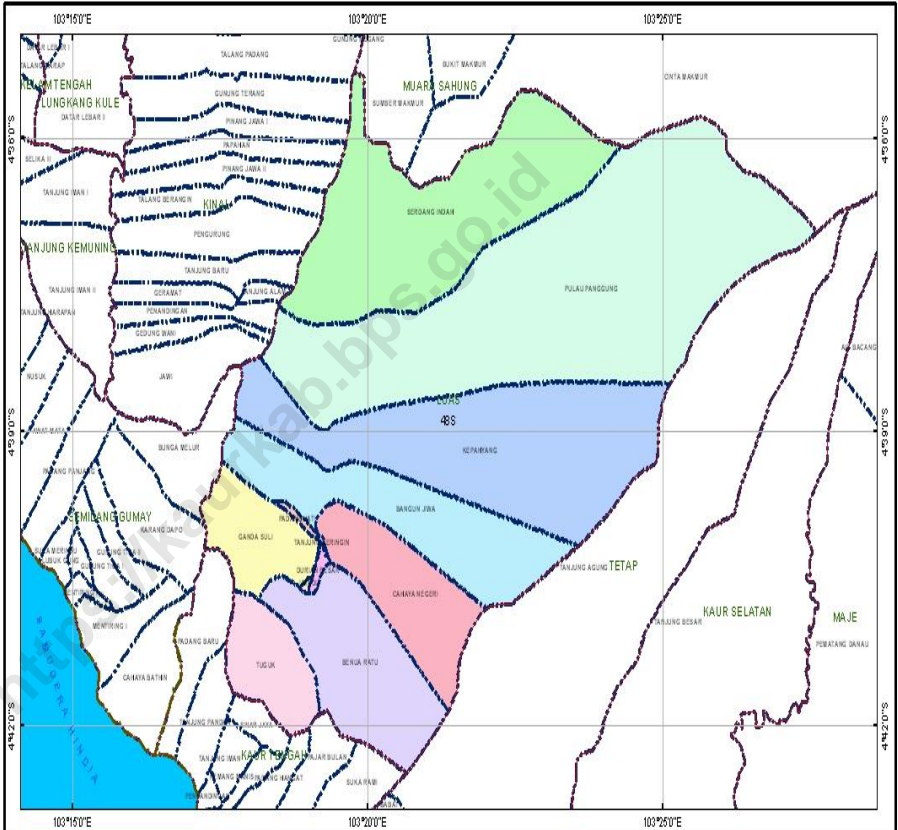
**Penginput Data:
Mirdiana, SE**

**Perwajahan Kulit:
Jumadi Dwi Syahputra, SST**

<https://kaurkab.bps.go.id>

PETA WILAYAH KECAMATAN LUAS

PETA ADMINISTRASI KECAMATAN LUAS KABUPATEN KAUR PROVINSI BENGKULU



Legenda:

-  Batas Desa
-  Batas Kecamatan



skala 1 : 100.000

zona 49S

Proyeksi Transverse Mercator



BADAN PUSAT STATISTIK
2011

KEPALA BPS KABUPATEN KAUR



Ir. Chamsiah Hidayani

<https://kaurkab.bps.go.id>



KATA PENGANTAR

Kecamatan Luas Dalam Angka 2019 merupakan publikasi tahunan yang diterbitkan oleh BPS Kabupaten Kaur. Disadari bahwa publikasi ini belum sepenuhnya memenuhi harapan pihak pemakai data khususnya para perencana, namun diharapkan dapat membantu melengkapi penyusunan rencana pembangunan di Kabupaten Kaur.

Publikasi ini dapat terwujud berkat kerjasama dan bantuan dari berbagai pihak baik instansi pemerintah maupun swasta. Kepada semua pihak yang telah memberikan bantuan disampaikan penghargaan dan terima kasih yang sebesar-besarnya.

Walaupun publikasi ini telah disiapkan sebaik-baiknya, namun disadari masih ada kekurangan dan kesalahan yang terjadi. Untuk perbaikan publikasi ini, tanggapan dan saran yang bersifat konstruktif dari para pembaca sangat diharapkan.

Bintuhan, September 2019

Kepala BPS

Kabupaten Kaur

Ir. Chamsiah Hidayani

DAFTAR ISI

halaman

Peta Wilayah Kecamatan Luas	v
Kepala BPS Kabupaten Kaur	iv
Kata Pengantar	vi
Daftar Isi	vi
Daftar Tabel.....	vii
Daftar Gambar.....	x
Penjelasan Umum	xiii
1 Geografi dan Iklim	1
1.1 Geografi.....	6
1.2 Iklim.....	9
2 Pemerintahan	146
3 Kependudukan	224
4 Sosial.....	30
4.1 Pendidikan.....	32
4.2 Kesehatan	34
4.3 Agama	42
5 Pertanian	46
5.1 Tanaman Pangan	49
5.2 Hortikultura	55
5.3 Perkebunan	55
5.4 Peternakan	56
5.5 Perikanan.....	58
6 Energi.....	63
7 Perdagangan.....	67
8 Hotel dan Pariwisata.....	71

DAFTAR TABEL

	halaman	
1	GEOGRAFI DAN IKLIM	
1.1	GEOGRAFI	1
1.1.1	Luas Wilayah Menurut Desa di Kecamatan Luas, 2018	6
1.1.2	Tinggi Wilayah di Atas Permukaan Laut (DPL) Menurut Desa di Kecamatan Luas (km), 2018.....	7
1.1.3	Jarak dari Kantor/Balai Desa ke Kantor Camat di Kecamatan Luas, 2018	8
1.2	IKLIM	9
1.2.1	Rata-rata Temperatur dan Kelembaban Udara Menurut Bulan di Kabupaten Kaur, 2017	9
1.2.2	Kecepatan Angin Rata-Rata, Kecepatan Maksimum Mutlak dan Arah Angin Menurut Bulan, 2017	10
1.2.3	Curah Hujan Setiap Bulan di Provinsi Bengkulu, 2017	11
1.2.4	Rata-Rata Penyinaran Matahari, Tekanan Udara Dan Penguapan Setiap Bulan Di Provinsi Bengkulu,2017.....	12
2	PEMERINTAHAN	
2.1	Desa dan Klasifikasi Desa di Kecamatan Luas, 2018	18
2.2	Jumlah Pegawai Kantor Camat dan Desa Menurut Jenis Kelamin di Kecamatan Luas, 2018	19
2.3	Jumlah Pegawai Kantor Camat dan Desa Menurut Pendidikan Tertinggi yang Ditamatkan di Kecamatan Luas, 2018.....	20
3	KEPENDUDUKAN	
3.1.1	Jumlah Penduduk, Rasio Jenis Kelamin dan Laju Pertumbuhan Penduduk di Kecamatan Luas 2013-2018.....	26

3.1.2	Kepadatan Penduduk Menurut Desa di Kecamatan Luas, 2018.....	27
4	SOSIAL	
4.1	PENDIDIKAN	
4.1.1	Angka Partisipasi Murni (APM) dan Angka Partisipasi Kasar (APK) Menurut Jenjang Pendidikan di Kabupaten Kaur, 2018	32
4.1.2	Jumlah Sekolah, Murid, Guru, dan Rasio Murid-Guru Menurut Jenis Pendidikan di Kecamatan Luas, 2018	33
4.2	KESEHATAN	
4.2.1	Jumlah Fasilitas Kesehatan Menurut Desa di Kecamatan Luas, 2018.	34
4.2.2	Jumlah Tenaga Kesehatan Menurut Desa di Kecamatan Luas, 2018 ..	35
4.2.3	Jumlah Dokter Spesialis, Dokter Umum, dan Dokter Gigi Menurut Sarana Pelayanan Kesehatan di Kecamatan Luas, 2018	36
4.2.4	Jumlah Kasus 10 Penyakit Terbanyak di Kecamatan Luas, 2018.....	36
4.2.5	Jumlah Bayi Lahir, Bayi Berat Badan Lahir Rendah (BBLR), BBLR Dirujuk, dan Bergizi Buruk Menurut Desa di Kecamatan Luas, 2018 ..	37
4.2.6	Jumlah Ibu Hamil, Melakukan Kunjungan K1, Melakukan Kunjungan K4, Kurang Energi Kronis (KEK), dan Mendapat Tablet Zat Besi (Fe) di Kecamatan Luas, 2013–2018	38
4.2.7	Jumlah Kasus HIV/AIDS, IMS, DBD, Diare, TB, dan Malaria Menurut Desa di Kecamatan Luas, 2018	39
4.2.8	Jumlah Pasangan Usia Subur dan Peserta KB Aktif Menurut Desa/Kelurahan di Kecamatan Luas, 2018.....	40
4.3	AGAMA	
4.3.1	Jumlah Penduduk Menurut Desa dan Agama yang Dianut di Kecamatan Luas, 2018.....	42
4.3.2	Jumlah Tempat Peribadatan Menurut Desa di Kecamatan Luas, 2018.....	43
5	PERTANIAN	
5.1	TANAMAN PANGAN	
5.1.1	Luas Tanam Sawah Menurut Jenis Pengairan di Kecamatan Luas (hektar), 2017.....	49

5.1.2	Luas Lahan Tegal/Kebun, Ladang/Huma dan Sementara Tidak Diusahakan Menurut di Kecamatan Luas (Hektar), 2017	50
5.1.3	Luas Panen Padi di Kecamatan Luas, 2018	51
5.1.4	Produksi Tanaman Palawija di Kecamatan Luas (hektar), 2018	52
5.2	HORTIKULTURA	
5.2.1	Luas Panen dan Produksi Tanaman Sayuran Menurut Jenis Sayuran di Kecamatan Luas, 2018	53
5.2.2	Luas Panen Tanaman Biofarmika dan Produksi Tanaman Biofarmika Menurut Jenis Tanaman di Kecamatan Luas,2018.....	53
5.2.3	Produksi Buah-Buahan dan Sayur Tahunan Menurut Jenis Tanaman di Kecamatan Luas.....	54
5.3	PERKEBUNAN	
5.3.1	Luas Tanaman dan Produksi Perkebunan Menurut Jenis Tanaman di Kecamatan Luas (hektar), 2018	55
5.4	PETERNAKAN	
5.4.1	Populasi Ternak dan Jenis Ternak di Kecamatan Luas, 2018	56
5.4.2	Populasi Unggas Menurut Jenis Unggas di Kecamatan Luas, 2018	57
5.5	PERIKANAN	
5.5.1	Jumlah Rumah Tangga Perikanan Tangkap dan Subsektor di Kecamatan Luas, 2018	58
5.5.2	JUMLAH RUMAH TANGGA PERIKANAN BUDIDAYA MENURUT SUBSEKTOR DI KECAMATAN LUAS, 2018	58
5.5.2	Jumlah Perahu/Kapal Menurut Jenis Kapal di Kecamatan Luas, 2018	59
6	ENERGI	
6.1	Jumlah Pelanggan Listrik di Kecamatan Luas, 2014–2018.....	64
7	PERDAGANGAN	
7.1	Jumlah Pasar Menurut Desa di Kecamatan Luas, 2018	68
8	HOTEL DAN PARIWISATA	

8.1	Jumlah Rumah Makan/Restoran Menurut Desa di Kecamatan Luas, 2018	72
-----	--	----

<https://kaurkab.bps.go.id>

DAFTAR GAMBAR

halaman

1	Luas Wilayah Menurut Desa di Kecamatan Luas (km ²), 2018.....	5
2	Jumlah Pegawai Kantor Camat/Kantor Desa per Jenis Kelamin di Kabupaten Kaur, 2018.....	17
3	Persentase Jumlah Penduduk Menurut Jenis Kelamin di Kecamatan Luas, 2018	25
4	Jumlah Murid Menurut Jenjang Pendidikan di Kecamatan Luas, 2018	31
5	Luas Tanaman Sawah Irigasi dan Padi Sawah Non Irigasi di Kecamatan Luas (Ha), 2017.....	49
6	Populasi Ternak di Kabupaten Kaur (ekor), 2018.....	49

PENJELASAN UMUM

Tanda-tanda, satuan-satuan, dan lain-lainnya yang digunakan dalam publikasi ini adalah sebagai berikut:

1. TANDA-TANDA

Data tidak tersedia	:	...
Tidak ada atau nol	:	—
Data dapat diabaikan	:	0
Tanda decimal	:	,
Data tidak dapat ditampilkan	:	NA
Angka perkiraan	:	e
Angka sementara	:	x
Angka sangat sementara	:	xx
Angka diperbaiki	:	r

2. SATUAN

hektar (ha)	:	10 000 m ²
kilometer (km)	:	1 000 meter
knot	:	1,8523 km/jam
kuintal	:	100 kg
ton	:	1 000 kg

Satuan lain: persen (%), ekor.

Perbedaan angka di belakang koma disebabkan oleh pembulatan angka.

1 GEOGRAFI DAN IKLIM

<https://kaurkab.bps.go.id>

1. GEOGRAFI DAN IKLIM

1. Letak Astronomis

Secara astronomis Kecamatan Luas terletak pada $4^{\circ} 35' 33'' - 4^{\circ} 42' 13''$ Lintang Selatan dan $103^{\circ} 17' 03'' - 103^{\circ} 20' 11''$ Bujur Timur. Letak astronomis ini memberikan gambaran bahwa Kecamatan Luas beriklim tropis. Terdapat dua musim seperti umumnya kecamatan lain di Kabupaten Kaur yaitu musim penghujan dan musim kemarau. Pada tabel dideskripsikan bahwa musim penghujan lebih banyak terjadi pada akhir hingga awal tahun. Sedangkan musim kering atau kemarau lebih banyak terjadi pada pertengahan tahun.

2. Letak Geografis

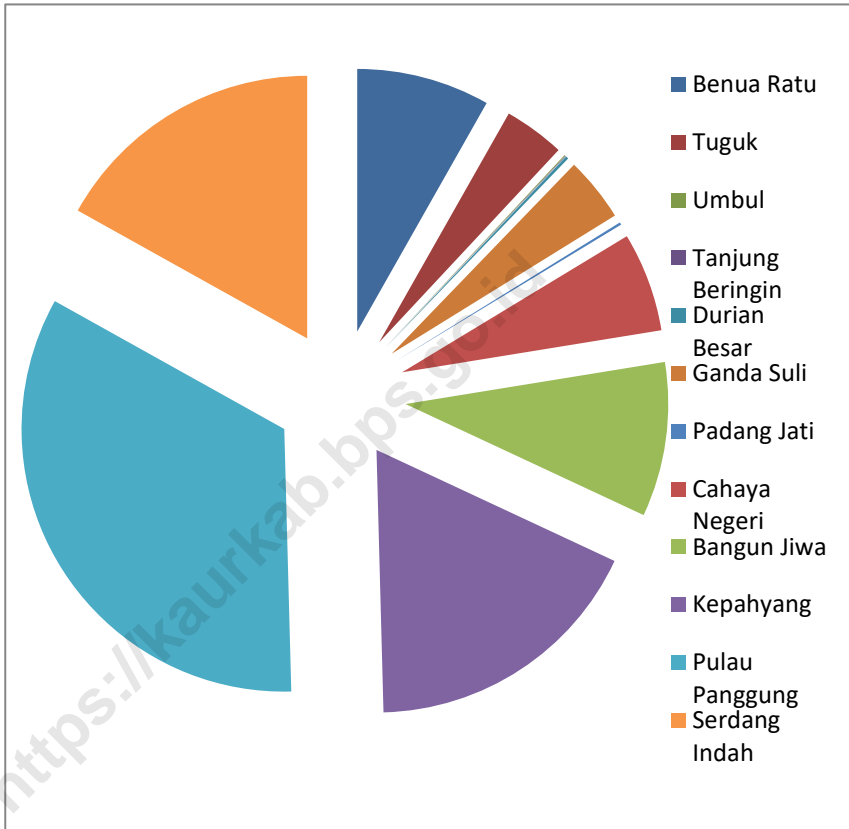
Luas wilayah daratan Kecamatan Luas mencapai $124,88 \text{ km}^2$ atau $5,28\%$ dari luas Kabupaten Kaur yang terdiri dari 12 desa. Desa terluas di Kecamatan Luas adalah Desa Pulau Panggung dengan luas wilayah yaitu $41,86 \text{ km}^2$ yang sebagian besar wilayahnya merupakan hutan perkebunan dan mempunyai topologi berbukit. Sedangkan Desa Tanjung Beringin menjadi desa dengan luas wilayah terkecil yaitu $0,04 \text{ km}^2$. Batas-batas wilayah Kecamatan Luas adalah :

- ❖ Sebelah paling utara berbatasan langsung dengan Kecamatan Muara Sahung,
- ❖ Sebelah paling selatan berbatasan dengan Kecamatan Kaur Tengah,
- ❖ Sebelah paling barat berbatasan dengan Kecamatan Kinal, dan
- ❖ Sebelah paling timur berbatasan dengan Kecamatan Tetap.

Sebagian wilayah Kecamatan Luas termasuk dalam kawasan yang berbukit.

<https://kaurkab.bps.go.id>

Gambar 1 Luas Wilayah Menurut Desa di Kecamatan Luas (km²), 2018



1.1 GEOGRAFI

Tabel 1.1.1 Luas Wilayah Menurut Desa di Kecamatan Luas, 2018

	Desa	Luas (km²)	Persentase
	(1)	(2)	(3)
1	Benua Ratu	10,24	8,20
2	Tuguk	4,68	3,75
3	Umbul	0,07	0,06
4	Tanjung Beringin	0,04	0,03
5	Durian Besar	0,22	0,18
6	Ganda Suli	4,95	3,96
7	Padang Jati	0,19	0,15
8	Cahaya Negeri	7,63	6,11
9	Bangun Jiwa	11,88	9,51
10	Kepahyang	22,01	17,62
11	Pulau Panggung	41,86	33,52
12	Serdang Indah	21,11	16,90
	Luas	124,88	100,00

Sumber: Badan Pertanahan Nasional Kabupaten Kaur

Tabel 1.1.2 Tinggi Wilayah di Atas Permukaan Laut (DPL) Menurut Desa di Kecamatan Luas, 2018

	Desa	Tinggi (meter)
	(1)	(2)
1	Benua Ratu	29,03
2	Tuguk	33,45
3	Umbul	111,00
4	Tanjung Beringin	73,43
5	Durian Besar	84,81
6	Ganda Suli	92,00
7	Padang Jati	109,00
8	Cahaya Negeri	95,58
9	Bangun Jiwa	83,49
10	Kepahyang	152,13
11	Pulau Panggung	155,06
12	Serdang Indah	204,98

Sumber: Penitikan Ulang 2013, BPS

Tabel 1.1.3 Jarak dari Kantor/Balai Desa ke Kantor Camat di Kecamatan Luas (km), 2018

	Desa/Kelurahan	Keberadaan Balai Desa (ada/tidak)	Jarak ke Kantor Camat
	(1)	(2)	(3)
1	Benua Ratu	Ada	0,5
2	Tuguk	Ada	1
3	Umbul	Tidak	0,4
4	Tanjung Beringin	Ada	0,4
5	Durian Besar	Tidak	0,45
6	Ganda Suli	Tidak	0,45
7	Padang Jati	Tidak	0,5
8	Cahaya Negeri	Ada	0,4
9	Bangun Jiwa	Ada	0,1
10	Kepahyang	Tidak	0,4
11	Pulau Panggung	Ada	0,5
12	Serdang Indah	Ada	3

Sumber: Kantor Camat

1.2 IKLIM

Tabel 1.2.1 Rata-rata Temperatur dan Kelembaban Udara Menurut Bulan, 2017

Bulan	Temperatur (°C)			Kelembaban Udara (%)		
	Maks	Min	Rata-rata	Maks	Min	Rata-rata
(1)	(2)	(3)	(4)	(5)	(6)	(7)
Januari	29.6	23.9	26.1	-	-	85
Februari	30.1	23.6	26.2	-	-	87
Maret	30.9	24.0	27.0	-	-	83
April	32.1	24.9	27.7	-	-	85
Mei	31.6	24.8	27.5	-	-	84
Juni	31.5	24.3	27.1	-	-	82
Juli	31.4	24.0	27.0	-	-	83
Agustus	31.3	23.9	26.8	-	-	83
September	31.2	24.2	26.8	-	-	85
Oktober	30.9	24.1	26.9	-	-	83
November	30.3	24.4	26.8	-	-	84
Desember	29.7	24.0	26.4	-	-	85

Sumber: Badan Meteorologi, Klimatologi dan Geofisika Stasiun Klimatologi Klas I Pulau Baai

Tabel 1.2.2 Kecepatan Angin Rata-Rata, Kecepatan Maksimum Mutlak dan Arah Angin Menurut Bulan, 2017

Bulan	Kecepatan angin rata-rata (km/jam)	Kecepatan Maksimum Mutlak (knot)	Arah Angin
(1)	(2)	(3)	(4)
Januari	4	9	W
Februari	4	9	W
Maret	4	8	W
April	4	7	W
Mei	4	8	W
Juni	3	7	SW
Juli	4	8	S
Agustus	4	9	S
September	4	9	S
Oktober	4	8	W
November	4	16	W
Desember	4	15	W

Sumber: Badan Meteorologi, Klimatologi dan Geofisika Stasiun Klimatologi Klas I Pulau Baai

Tabel 1.2.3 Curah Hujan Setiap Bulan di Provinsi Bengkulu, 2017

Bulan	Curah Hujan (mm)
(1)	(2)
Januari	376
Februari/	477
Maret	322
April	330
Mei	238
Juni	211
Juli	98
Agustus	317
September	480
Oktober	343
November	324
Desember	402

Sumber: Stasiun Klimatologi Pulau Baai

Tabel 1.2.4 Rata-rata Penyinaran Matahari, Tekanan Udara dan Penguapan setiap Bulan di Provinsi Bengkulu, 2017

Bulan	Rata-Rata Penyinaran Matahari (persen)	Rata-Rata Tekanan Udara (mb)	Rata-Rata Penguapan (mm)
(1)	(2)	(3)	(4)
Januari	42	1 010	3,4
Februari	54	1 011	4,1
Maret	67	1 010	5,4
April	69	1 010	4,9
Mei	73	1 010	3,8
Juni	68	1 010	4,1
Juli	73	1 011	6,4
Agustus	68	1 010	5,3
September	72	1 011	4,8
Oktober	69	1 011	5,5
November	54	1 009	3,9
Desember	57	1 010	4,8

Sumber: Stasiun Klimatologi Pulau Baai

2 PEMERINTAHAN

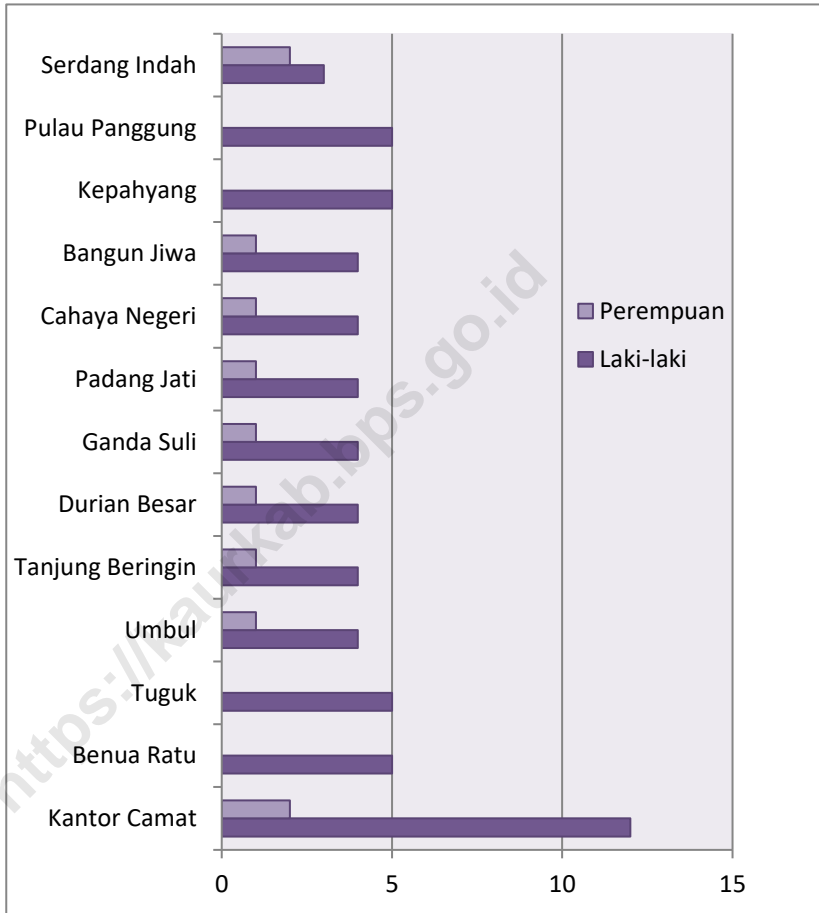
<https://kaurkab.bps.go.id>

2. PEMERINTAHAN

Kecamatan Luas merupakan hasil pemekaran dari Kecamatan Kaur Tengah yang dibentuk berdasarkan Perda Kabupaten Kaur Nomor 62 Tahun 2005. Ibu kota Kecamatan Luas terletak di Desa Bangun Jiwa.

Wilayah administrasi pemerintahan di Kecamatan Luas terdiri dari 12 desa yang berstatus desa definitif. Setiap desa dipimpin oleh kepala desa yang proses penunjukannya dipilih secara langsung oleh masyarakat desa. Perangkat desa terdiri dari kepala desa (kades), sekretaris desa (sekdes), kepala urusan (kaur), Badan Perwakilan Desa (BPD). Dengan adanya perangkat atau aparatur desa ini menunjukkan bahwa kelengkapan organisasi pemerintah di Kecamatan Luas sudah tertata dengan baik.

Gambar 2 Jumlah Pegawai per Jenis Kelamin di Kecamatan Luas, 2018



PEMERINTAHAN

Tabel 2.1 Desa dan Klasifikasi Desa di Kecamatan Luas, 2018

	Kecamatan	Swasembada	Swakarsa	Swadaya
	(1)	(2)	(3)	
1	Benua Ratu	√	-	-
2	Tuguk	√	-	-
3	Umbul	√	-	-
4	Tanjung Beringin	√	-	-
5	Durian Besar	√	-	-
6	Ganda Suli	√	-	-
7	Padang Jati	√	-	-
8	Cahaya Negeri	√	-	-
9	Bangun Jiwa	√	-	-
10	Kepahyang	√	-	-
11	Pulau Panggung	√	-	-
12	Serdang Indah	√	-	-
	Kaur	12	-	-

Sumber: Master File Desa, BPS

Tabel 2.2 Jumlah Pegawai Kantor Camat dan Desa Menurut Jenis Kelamin di Kecamatan Luas, 2018

	Kantor Camat/Desa/Kelurahan	Laki-laki	Perempuan	Jumlah
	(1)	(2)	(5)	(6)
	Kantor Camat	12	2	14
1	Benua Ratu	5	-	5
2	Tuguk	5	-	5
3	Umbul	4	1	5
4	Tanjung Beringin	4	1	5
5	Durian Besar	4	1	5
6	Ganda Suli	4	1	5
7	Padang Jati	4	1	5
8	Cahaya Negeri	4	1	5
9	Bangun Jiwa	4	1	5
10	Kepahyang	5	-	5
11	Pulau Panggung	5	-	5
12	Serdang Indah	3	2	5
	Luas	63	11	74

Sumber: Kantor Camat

PEMERINTAHAN

Tabel 2.3 Jumlah Pegawai Kantor Camat dan Desa/Kelurahan Menurut Pendidikan Tertinggi yang Ditamatkan di Kecamatan Luas, 2018

	Kantor Camat/Desa/Kelurahan	SMP	SMA	Akademi	S1/S2	Jumlah
	(1)	(2)	(3)	(4)	(5)	(6)
	Kantor Camat	-	4	-	10	14
1	Benua Ratu		4		1	5
2	Tuguk		4		1	5
3	Umbul		5			5
4	Tanjung Beringin		3		2	5
5	Durian Besar		5			5
6	Ganda Suli		4		1	5
7	Padang Jati		5			5
8	Cahaya Negeri		4		1	5
9	Bangun Jiwa		5			5
10	Kepahyang		5			5
11	Pulau Panggung		5			5
12	Serdang Indah		5			5
	Luas		58	-	16	74

Sumber: Kantor Camat

3. KEPENDUDUKAN

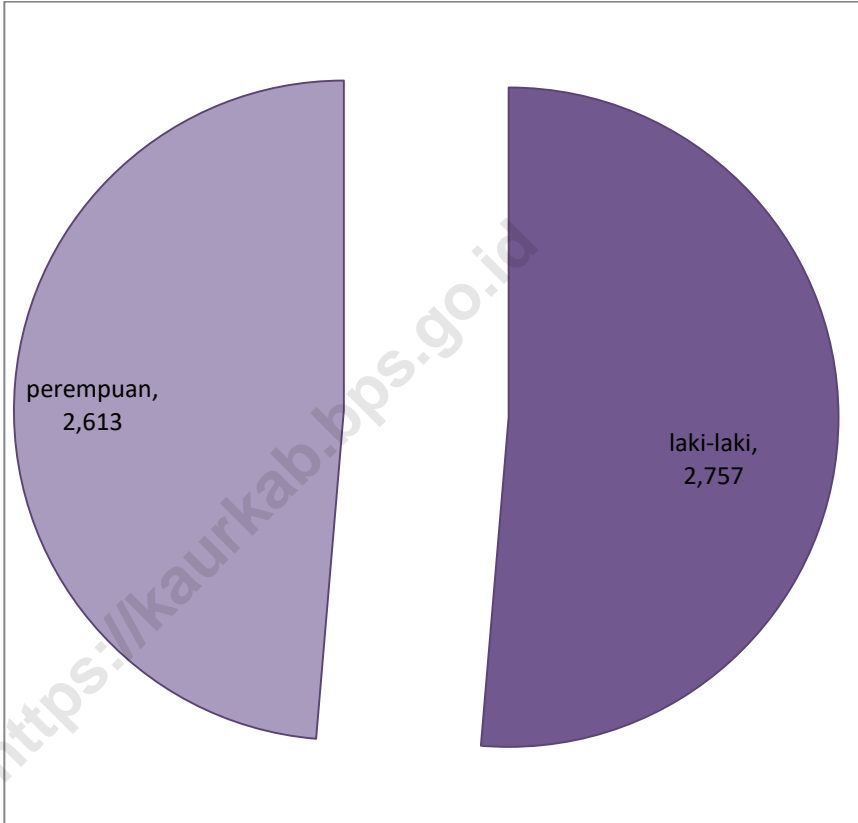
<https://kaurkab.bps.go.id>

3. KEPENDUDUKAN

Jumlah penduduk Kecamatan Luas pada tahun 2018 diperkirakan mencapai 5.370 jiwa. Jumlah penduduk laki-laki mencapai 2.757 jiwa dan perempuan 2.613 jiwa. Rasio jenis kelamin atau *sex ratio* penduduk Kecamatan Luas pada 2018 sebesar 106. Angka ini menunjukkan bahwa setiap 100 penduduk perempuan di Kecamatan Luas terdapat 106 penduduk laki-laki. Dengan Luas wilayah 124,88 km² dan jumlah penduduk 5.370 jiwa, maka kepadatan penduduk pada tahun 2018 di Kecamatan Luas per km² adalah 43.

<https://kaurkab.bps.go.id>

Gambar 3 Persentase Jumlah Penduduk Menurut Jenis Kelamin di Kecamatan Luas, 2018



KEPENDUDUKAN

3.1 KEPENDUDUKAN

Tabel 3.1.1 Jumlah Penduduk, Rasio Jenis Kelamin dan Laju Pertumbuhan Penduduk di Kecamatan Luas 2013 - 2018

Tahun	Jenis Kelamin			Rasio Jenis Kelamin	Laju Pertumbuhan (%)
	Laki-Laki	Perempuan	Jumlah		
(1)	(2)	(3)	(4)	(5)	
2013	2.518	2.383	4.901	106	0,54
2014	2.524	2.396	4.920	106	0,38
2015	2.528	2.404	4.932	106	0,24
2016	2.698	2.552	5.250	105	6,44
2017*	2.722	2.587	5.309	105	1,12
2018*	2.757	2.613	5.370	106	1,14

Sumber: Proyeksi Penduduk Indonesia 2010–2035

Tabel 3.1.2 Kepadatan Penduduk Menurut Desa di Kecamatan Luas, 2013-2018

Tahun	Luas Wilayah (km ²)	Jumlah Penduduk	Kepadatan
(1)	(2)	(3)	(4)
2013	124,88	4.901	38
2014	124,88	4.920	38
2015	124,88	4.932	39
2016	124,88	5.250	39
2017*	124,88	5.309	42
2018*	124,88	5.370	43

Sumber: Proyeksi Penduduk Indonesia 2010–2035

4. SOSIAL

4. SOSIAL

1. Pendidikan

Keadaan sosial penduduk Kecamatan Luas digambarkan dalam beberapa variabel antara lain pendidikan, kesehatan dan keluarga berencana, agama, kriminalitas dan kemiskinan.

Semakin tinggi jenjang pendidikan, APM dan APK semakin mengecil. Hanya APK SD yang mencapai angka 100 persen. Yang artinya dibanding jumlah penduduk usia 7-12 tahun, terdapat 111,56 persen penduduk yang masih bersekolah di SD tanpa memperhatikan umur. Sementara ditinjau dari APM SD, terdapat 99,99 persen penduduk usia 7-12 tahun yang tidak sedang bersekolah di SD.

Jumlah sekolah SD di Kecamatan Luas ada 7, sekolah tingkat SMP ada 1 dan sekolah setingkat SMA terdapat 1 sekolah.

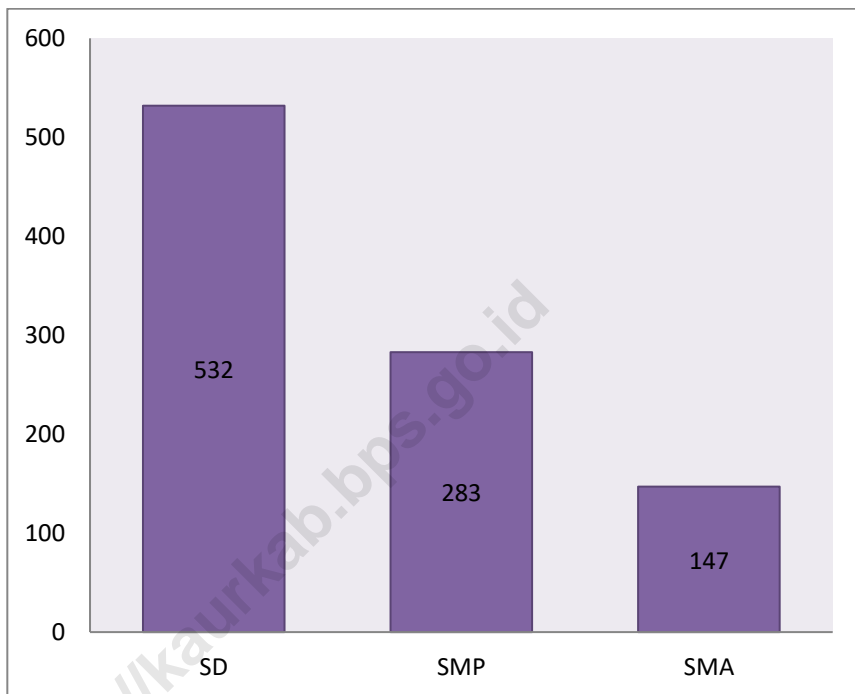
2. Kesehatan

Fasilitas kesehatan merupakan salah satu tolak ukur dalam pencapaian pelaksanaan pembangunan di Kecamatan Luas. Pada tahun 2018 terdapat satu buah puskesmas di Kecamatan Luas yang terletak di Desa Umbul. Sedangkan fasilitas kesehatan lainnya yakni puskesmas pembantu sebanyak 3, poskesdes sebanyak 1, dan posyandu sebanyak 12 tersebar di setiap Desa. Tenaga kesehatan dipuskesmas bidan ada 9 orang, ahli gizi 1 orang, tenaga keperawatan ada 9 orang. Selain itu, jumlah dokter gigi tidak ada. dan ada 2 dokter umum untuk satu Kecamatan.

3. Agama

Keagamaan meliputi banyaknya penduduk pemeluk agama tertentu dan jumlah sarana ibadah. Hingga tahun 2018 di Kecamatan Luas sebagian besar penduduknya memeluk agama Islam dengan kisaran persentase mencapai 99,98 persen. Untuk jumlah sarana ibadah di kecamatan ini tercatat memiliki 14 masjid.

Gambar 4 Jumlah Murid Menurut Jenjang Pendidikan di Kabupaten Kaur, 2018



SOSIAL

4.1 PENDIDIKAN

Tabel 4.1.1 Angka Partisipasi Murni (APM) dan Angka Partisipasi Kasar (APK) Menurut Jenjang Pendidikan di Kabupaten Kaur, 2018

Jenjang Pendidikan <i>Educational Level</i>	APM <i>Net Enrollment Rate</i>	APK <i>Gross Enrollment Rate</i>
(1)	(2)	(3)
SD/MI	100	111,56
SMP/MTs	70,28	83,30
SMA/SMK/MA	69,73	94,70

Sumber: Kabupaten Dalam Angka 2018

Tabel 4.1.2 Jumlah Sekolah, Murid, Guru, dan Rasio Murid-Guru Menurut Jenjang Pendidikan di Kecamatan Luas, 2018

Jenjang Pendidikan		Sekolah	Murid	Guru	Rasio Murid-Guru
(1)		(2)	(3)	(4)	(5)
1	SD	7	532	65	8
2	MI	-	-	-	-
3	SMP	1	283	10	28
4	MTs	-	-	-	-
5	SMA	1	147	20	7
6	MA	-	-	-	-
Luas		9	962	95	43

Sumber: Dinas Pendidikan dan Kebudayaan Kabupaten Kaur
Kementerian Agama Kabupaten Kaur

4.2 KESEHATAN

Tabel 4.2.1 Jumlah Fasilitas Kesehatan Menurut Desa di Kecamatan Luas, 2018

Desa/Kelurahan	Rumah Sakit	Puskesmas	Pustu	Posyandu	Poskesdes	Polindes
(1)	(2)	(3)	(4)	(5)	(6)	(7)
1 Benua Ratu	-	-	1	1	-	-
2 Tuguk	-	-	-	1	1	-
3 Umbul	-	1	-	1	-	-
4 Tanjung Beringin	-	-	-	1	-	-
5 Durian Besar	-	-	-	1	-	-
6 Ganda Suli	-	-	-	1	-	-
7 Padang Jati	-	-	-	1	-	-
8 Cahaya Negeri	-	-	-	1	-	-
9 Bangun Jiwa	-	-	-	1	-	-
10 Kepahyang	-	-	-	1	-	-
11 Pulau Panggung	-	-	1	1	-	-
12 Serdang Indah	-	-	1	1	-	-
Luas	-	1	3	12	1	-

Sumber: Puskesmas Kecamatan Luas

Tabel 4.2.2 Jumlah Tenaga Kesehatan Menurut Desa di Kecamatan Luas, 2018

	Desa	Tenaga Kesehatan				
		Tenaga Medis	Tenaga Keperawatan	Tenaga Kebidanan	Tenaga Kefarmasian	Tenaga Kesehatan Lainnya
	(1)	(2)	(3)	(4)	(5)	(6)
1	Benua Ratu	-	3	1	-	1
2	Tuguk	-	2	1	-	-
3	Umbul	-	1	-	-	-
4	Tanjung Beringin	-	-	-	-	2
5	Durian Besar	-	1	-	-	-
6	Ganda Suli	-	-	1	-	-
7	Padang Jati	-	-	-	-	-
8	Cahaya Negeri	-	-	-	-	-
9	Bangun Jiwa	-	1	-	-	1
10	Kepahyang	-	-	-	-	-
11	Pulau Panggung	-	2	1	-	-
12	Serdang Indah	-	-	-	-	-
	Jumlah	-	10	4	-	4

Sumber: Puskesmas Kecamatan Luas

SOSIAL

Tabel 4.2.3 Jumlah Dokter Spesialis, Dokter Umum, dan Dokter Gigi Menurut Sarana Pelayanan Kesehatan di Kecamatan Luas, 2018

Unit Kerja	Dokter Spesialis	Dokter Umum	Dokter Gigi
(1)	(2)	(3)	(4)
Puskesmas	-	2	-
Rumah Sakit	-	-	-
Jumlah	-	2	-

Sumber: Puskesmas Kecamatan Luas

Tabel 4.2.4 Jumlah Kasus 10 Penyakit Terbanyak di Kecamatan Luas, 2018

Jenis Penyakit	Jumlah Kasus
(1)	(2)
1. Hipertensi	
2. Gastritis	
3. Mialgia	
4. ISPA	
5. Dermatitis	
6. Diare	
7. Hyperceroil	
8. Virtigo	
9. Osteoarthritis	
10. ISK (Infeksi Saluran Kencing)	
Luas	

Sumber: Puskesmas Kecamatan Luas

abel 4.2.5 Jumlah Bayi Lahir, Bayi Berat Badan Lahir Rendah (BBLR), BBLR Dirujuk, dan Bergizi Buruk Menurut Desa di Kecamatan Luas, 2018

Tahun	Bayi Lahir	BBLR/LBW		Gizi Buruk
		Jumlah	Dirujuk	
(1)	(2)	(3)	(4)	(5)
2013				
2014				
2015				
2016				
2017	95			2
2018	98	0	0	0
	193	0	0	2

Sumber: Puskesmas Kecamatan Luas

SOSIAL

Tabel 4.2.6 Jumlah Ibu Hamil, Melakukan Kunjungan K1, Melakukan Kunjungan K4, Kurang Energi Kronis (KEK), dan Mendapat Tablet Zat Besi (Fe) di Kecamatan Luas, 2014–2018

Tahun	Jumlah Ibu Hamil	Melakukan Kunjungan K1	Melakukan Kunjungan K4	Kurang Energi Kronis (KEK)	Mendapat Zat Besi (Fe)
(1)	(2)	(3)	(4)	(5)	(6)
2013					
2014					
2015					
2016					
2017	95	95	88	-	95
2018	98	98	96	20	98

Sumber: Puskesmas Kecamatan Luas

Tabel 4.2.7 Jumlah Kasus HIV/AIDS, IMS, DBD, Diare, TB, dan Malaria Menurut Desa di Kecamatan Luas, 2018

	Desa/Kelurahan	HIV/AIDS	IMS	DBD	Diare	TB	Malaria
	(1)	(2)	(3)	(4)	(5)	(6)	(7)
1	Benua Ratu	-	-				
2	Tuguk	-	-				
3	Umbul	-	-				
4	Tanjung Beringin	-	-				
5	Durian Besar	-	-				
6	Ganda Suli	-	-				
7	Padang Jati	-	-				
8	Cahaya Negeri	-	-				
9	Bangun Jiwa	-	-				
10	Kepahyang	-	-				
11	Pulau Panggung	-	-				
12	Serdang Indah	-	-				
	Luas	-	-				

Sumber: Puskesmas Kecamatan Luas

SOSIAL

Tabel 4.2.8 Jumlah Pasangan Usia Subur dan Peserta KB Aktif Menurut Desa di Kecamatan Luas, 2018

	Desa/Kelurahan	Jumlah PUS	Peserta KB Aktif			
			IUD	MOW	MOP	Kondom
	(1)	(2)	(3)	(4)	(5)	(6)
1	Benua Ratu	98	-	-	-	12
2	Tuguk	53	-	-	-	17
3	Umbul	72	1	-	-	21
4	Tanjung Beringin	67	-	-	-	17
5	Durian Besar	69	-	-	-	17
6	Ganda Suli	78	-	-	-	15
7	Padang Jati	72	-	-	-	16
8	Cahaya Negeri	95	-	-	-	11
9	Bangun Jiwa	74	-	-	-	11
10	Kepahyang	109	-	-	-	14
11	Pulau Panggung	96	-	-	-	21
12	Serdang Indah	73	-	-	-	21
	Jumlah	956	1	-	-	193

Sumber: Puskesmas Kecamatan Luas

Lanjutan Tabel 4.2.8

	Desa/Kelurahan	Peserta KB Aktif			
		Implan	Suntikan	Pil	Jumlah
	(1)	(3)	(4)	(5)	(6)
1	Benua Ratu	10	19	18	47
2	Tuguk	5	28	11	44
3	Umbul	11	16	30	57
4	Tanjung Beringin	3	27	17	47
5	Durian Besar	7	17	17	41
6	Ganda Suli	3	23	20	46
7	Padang Jati	2	24	17	43
8	Cahaya Negeri	4	25	12	41
9	Bangun Jiwa	2	20	14	36
10	Kepahyang	11	29	28	68
11	Pulau Panggung	4	30	27	61
12	Serdang Indah	1	21	21	43
	Jumlah	63	279	232	574

Sumber: Puskesmas Kecamatan Luas

SOSIAL

4.3 AGAMA**Tabel 4.3.1 Jumlah Penduduk Menurut Desa dan Agama yang Dianut di Kecamatan Luas, 2018**

Desa/Kelurahan	Islam	Protestan	Katolik	Hindu	Budha	Lainnya
(1)	(2)	(3)	(4)	(5)	(6)	(7)
1 Benua Ratu	625	0	0	0	0	0
2 Tuguk	286	0	0	0	0	0
3 Umbul	544	0	0	0	0	0
4 Tanjung Beringin	435	0	0	0	0	0
5 Durian Besar	361	0	0	0	0	0
6 Ganda Suli	404	0	0	0	0	0
7 Padang Jati	426	0	4	0	0	0
8 Cahaya Negeri	621	0	0	0	0	0
9 Bangun Jiwa	490	0	0	0	0	0
10 Kepahyang	482	0	0	0	0	0
11 Pulau Panggung	789	0	0	0	0	0
12 Serdang Indah	387	0	0	0	0	0
	5.850	0	4	0	0	0

Sumber: KUA Kecamatan Luas

Tabel 4.3.2 Jumlah Tempat Peribadatan Menurut Desa di Kecamatan Luas, 2018

	Desa/Kelurahan	Masjid	Mushola	Gereja Protestan	Gereja Katholik	Pura	Vihara
	(1)	(2)	(3)	(4)	(5)	(6)	(7)
1	Benua Ratu	1	-	-	-	-	-
2	Tuguk	1	-	-	-	-	-
3	Umbul	1	-	-	-	-	-
4	Tanjung Beringin	1	-	-	-	-	-
5	Durian Besar	1	-	-	-	-	-
6	Ganda Suli	1	-	-	-	-	-
7	Padang Jati	1	-	-	-	-	-
8	Cahaya Negeri	2	-	-	-	-	-
9	Bangun Jiwa	1	-	-	-	-	-
10	Kepahyang	1	-	-	-	-	-
11	Pulau Panggung	2	-	-	-	-	-
12	Serdang Indah	1	-	-	-	-	-
	Kaur	14	-	-	-	-	-

Sumber: KUA Kecamatan Luas

5. PERTANIAN

<https://kaurkab.bps.go.id>

5. PERTANIAN

1. Tanaman Pangan

Sektor pertanian berperan penting dalam perekonomian Kecamatan Luas karena merupakan sektor utama yang memberikan peranan terbesar dalam pembentukan Produk Domestik Regional Bruto (PDRB). Cakupan kegiatan pertanian terdiri dari beberapa jenis kegiatan yaitu pertanian, peternakan, perkebunan, kehutanan serta perikanan.

Selain lahan sawah, Kecamatan Luas juga memiliki lahan tegal/kebun seluas 452,6 hektar, ladang/huma seluas 150 hektar, dan lahan yang sementara tidak diusahakan seluas 835 hektar.

Luas panen padi sawah pada tahun 2018 1.281,5 hektar. Untuk tanaman palawija yang dihasilkan di antaranya jagung, kedelai, kacang tanah, ubi kayu dan ubi jalar.

2. Hortikultura

Selain tanaman padi dan palawija, Kecamatan Luas juga mempunyai keragaman produksi tanaman hortikultura. Komoditi hortikultura yang ada tanaman sayuran seperti cabai dan tomat. Tanaman biofarmaka seperti jahe, laos, kencur dan kunyit. Dan tanaman buah-buahan seperti mangga, durian, pisang dan pepaya.

3. Perkebunan

Dukungan luas wilayah dan kondisi lahan di Kecamatan Luas terhadap komoditas tanaman perkebunan menjadikan wilayah ini banyak yang dimanfaatkan sebagai lahan perkebunan. Komoditi yang dihasilkan antara lain kopi, kelapa sawit, kelapa, kakao, dan lain-lain. Pada tahun 2018, kelapa sawit, kopi dan kelapa merupakan komoditas unggulan dengan produksi masing-masing-masing 3.500 ton, 93,60 ton, dan 79,5 ton.

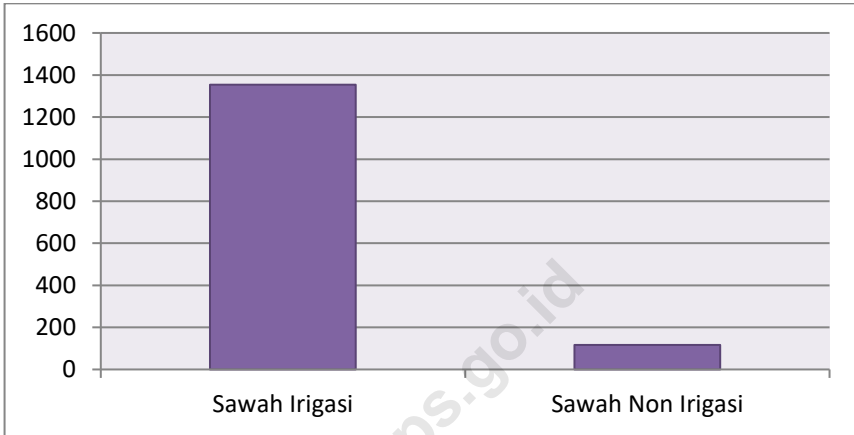
4. Peternakan

Hewan ternak dibagi dalam dua kelompok yaitu ternak besar dan ternak kecil serta unggas. Hewan yang masuk kategori ternak besar adalah sapi potong dan kerbau. Sedangkan hewan yang masuk kategori ternak kecil dan unggas adalah kambing, domba, babi, itik, ayam kampung dan angsa. Tahun 2018 populasi sapi potong sebanyak 515 ekor dan kerbau 598 ekor. Kambing 363 ekor, domba 30 ekor Sedangkan ayam kampung, ayam pedaging, itik/itik manila dan angsa masing-masing adalah 3.175 ekor, 5.400 ekor, 607 ekor dan 37 ekor.

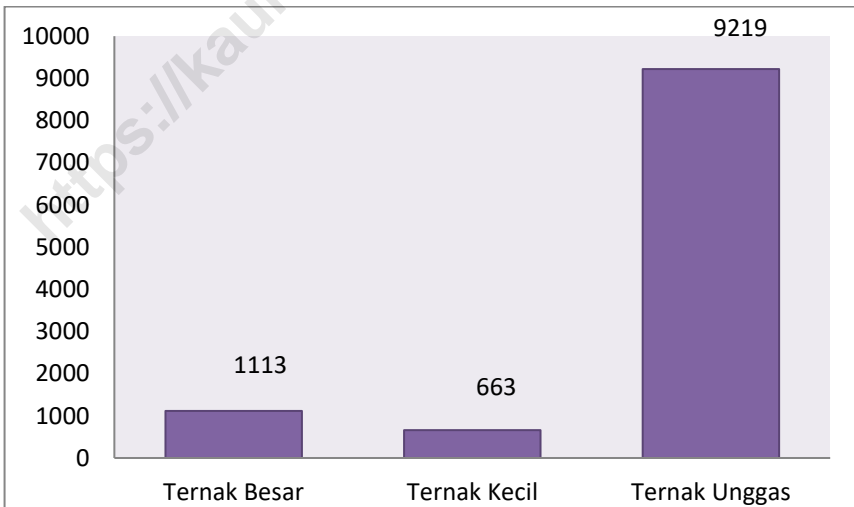
<https://kaurkab.bps.go.id>

PERTANIAN

Gambar 5 Luas Tanam Padi Sawah Irigasi dan Sawah Non Irigasi di Kecamatan Luas (ha), 2017



Gambar 6 Populasi Ternak di Kecamatan Luas (ekor), 2018



5.1 TANAMAN PANGAN**Tabel 5.1.1 Luas Tanam Sawah Menurut Jenis Pengairan di Kecamatan Luas (hektar), 2017**

Jenis Lahan Sawah	Luas
(1)	(2)
Sawah Irigasi	1.353,8
Sawah Non Irigasi	117,3
Luas	1471.1

Sumber: Laporan Statistik Tanaman Pangan, Penggunaan Lahan

PERTANIAN

Tabel 5.1.2 Luas Lahan Tegal/Kebun, Ladang/Huma dan Sementara Tidak Diusahakan di Kecamatan Luas (hektar), 2017

Jenis Lahan	Luas
(1)	(2)
Tegal/Kebun	452,6
Ladang/Huma	150,0
Perkebunan	2.500,0
Sementara Tidak Diusahakan	835,0
Luas	3.937,6

Sumber: Laporan Statistik Tanaman Pangan, Penggunaan Lahan

Tabel 5.1.3 Luas Panen Padi di Kecamatan Luas, 2018

Jenis Padi	Luas Panen
(1)	(2)
Padi	1.281,5
Luas	1.281.5

Sumber: Laporan Statistik Tanaman Pangan, Penggunaan Lahan

<https://kaurkab.bps.go.id>

PERTANIAN

Tabel 5.1.4 Produksi Tanaman Palawija di Kecamatan Luas (Hektar), 2018

Jenis Palawija	Produksi
(1)	(2)
Jagung	
Kedelai	
Kacang Tanah	
Kacang Hijau	
Ubi Kayu	
Ubi Jalar	
Luas	

Sumber: Laporan Statistik Tanaman Pangan, Penggunaan Lahan

5.2 HORTIKULTURA

Tabel 5.2.1 Luas Panen dan Produksi Tanaman Sayuran Menurut Jenis Sayuran di Kecamatan Luas, 2018

Jenis Sayuran	Luas Panen (Hektar)	Produksi (Kuintal)
(1)	(2)	(3)
Terong	-	-
Cabai	27	1.241
Cabai Rawit	-	-
Kacang Panjang	-	-
Tomat	12	332
Luas	39	1.573

Sumber: Dinas Pertanian melalui Survei Pertanian Hortikultura

Tabel 5.2.2 Luas Panen Tanaman Biofarmaka dan Produksi Tanaman Biofarmaka Menurut Jenis Tanaman di Kecamatan Luas, 2018

Jenis Biofarmaka	Luas Panen (M ²)	Produksi (Kg)
(1)	(2)	(3)
Jahe	123	704
Laos/Lengkuas	112	456
Kencur	34	194
Kunyit	16	90
Luas	285	1.444

Sumber: Dinas Pertanian melalui Survei Pertanian Hortikultura

PERTANIAN

Tabel 5.2.3 Produksi Buah-Buahan dan Sayur Tahunan Menurut Jenis Tanaman di Kecamatan Luas, 2018

Jenis Buah-Buahan	Produksi (Kuintal)
(1)	(3)
Mangga	175
Durian	246
Pisang	375
Pepaya	3.132
Luas	3.928

Sumber: Dinas Pertanian melalui Survei Pertanian Hortikultura

5.3 PERKEBUNAN

Tabel 5.3.1 Luas Tanam dan Produksi Tanaman Perkebunan Menurut Jenis Tanaman Perkebunan di Kecamatan Luas, 2018

Jenis Tanaman	Luas Tanam (Hektar)	Produksi (Ton)
(1)	(2)	(3)
Karet	-	-
Kelapa	104	79,50
Kelapa Sawit	388	3500
Kopi	449	93,6
Lada	359	3,75
Kakao	42	55,8
Cengkeh	-	-
Jarak	-	-
Kemiri	-	-
Kapuk	-	-
Pinang	-	-
Kayu Manis	-	-
Aren	-	-
Luas	1.342	3.732,65

Sumber: Dinas Pertanian Kabupaten Kaur

5.4 PETERNAKAN

Tabel 5.4.1 Populasi Ternak Menurut Desa/Kelurahan dan Jenis Ternak di Kecamatan Luas, 2018

Jenis Ternak	Jumlah
(1)	(2)
Sapi Perah	-
Sapi Potong	515
Kerbau	598
Kuda	-
Kambing	363
Domba	30
Babi	-
Luas	1.506

Sumber: Dinas Pertanian Kabupaten Kaur

Tabel 5.4.2 Populasi Unggas Menurut Jenis Unggas di Kecamatan Luas, 2018

Jenis Unggas	Jumlah
(1)	(2)
Ayam Kampung	3.175
Ayam Petelur	-
Ayam Pedaging	5.400
Itik/Itik Manila	607
Angsa	37
Luas	9.219

5.5 PERIKANAN

Tabel 5.5.1 Jumlah Rumah Tangga Perikanan Tangkap dan Subsektor di Kecamatan Luas, 2018

Jenis	Rumah Tangga	Produksi (Ton)
(1)	(2)	(3)
Perikanan Laut	-	-
Perairan Umum	90	-
Luas	90	-

Sumber: Dinas Kelautan dan Perikanan Kab. Kaur

Tabel 5.5.2 Jumlah Rumah Tangga Perikanan Budidaya Menurut Subsektor di Kecamatan Luas, 2018

Jenis	Rumah Tangga	Produksi (Ton)
(1)	(2)	(3)
Kolam	63	98,78
Tambak	-	-
Luas	63	98,78

Sumber: Dinas Kelautan dan Perikanan Kab. Kaur

Tabel 5.5.3 Jumlah Perahu/Kapal Menurut Jenis Kapal di Kecamatan Luas, 2018

Jenis Perahu	Jumlah
(1)	(2)
Perahu Tanpa Motor	-
Perahu Motor Tempel	-
Kapal Motor	-
Luas	-

Sumber: Dinas Kelautan dan Perikanan Kab. Kaur

6 ENERGI

<https://kaurkab.bps.go.id>

6. ENERGI

Dalam era yang serba elektronik ini, listrik merupakan kebutuhan pokok dalam mengembangkan ekonomi masyarakat di suatu wilayah. Keunggulan listrik dibanding energi lain adalah listrik sangat mudah dikonversikan ke dalam bentuk energi lain, mudah disalurkan, dan dapat disimpan. Oleh sebab itu tenaga listrik adalah salah satu bagian dari system energi, yang memegang peranan penting dalam pembangunan ekonomi suatu negara. Bahkan sangat sering, angka konsumsi listrik per kapita digunakan pula sebagai salah satu angka yang menunjukkan tingkat kemakmuran suatu wilayah.

Permintaan listrik di Indonesia sebagai negara berkembang, tumbuh cepat. Pemakaian listrik meningkat per tahun karena cukup besarnya peningkatan pemakaian listrik di sektor rumah tangga. Peningkatan ini diperkirakan akan terus berlanjut di masa depan.

Pada tahun 2018 rumah tangga pengguna listrik PLN mencapai 1.448 rumah tangga sedangkan listrik non PLN tidak ada rumah tangga yang menggunakannya.

Tabel 6.1 Jumlah Pelanggan Listrik di Kecamatan Luas, 2014–2018

Tahun	Jumlah
(1)	(2)
2014	915
2015	1.025
2016	1.158
2017	1.275
2018	1.448

7 PERDAGANGAN

<https://kaurkab.bps.go.id>

7. PERDAGANGAN

Sektor perdagangan memegang peranan penting dalam mendukung perekonomian penduduk. Kemajuan pembangunan sektor perdagangan diharapkan dapat memberikan kontribusi yang berarti bagi kemajuan pembangunan pertumbuhan ekonomi.

Pada tahun 2018, di Kecamatan Luas terdapat 4 pasar. Yaitu pasar Selasa di Desa Benua Ratu, pasar Senin di Desa Pulau Panggung dan Pasar Sabtu di Desa Padang Jati serta pasar harian tanpa bangunan di Desa Benua Ratu.

<https://kaurkab.bps.go.id>

Tabel 7.1 Jumlah Pasar Menurut Desa di Kecamatan Luas, 2017-2018

Desa/Kelurahan		2017	2018
(1)		(2)	(3)
1	Benua Ratu	2	2
2	Tuguk	-	-
3	Umbul	-	-
4	Tanjung Beringin	-	-
5	Durian Besar	-	-
6	Ganda Suli	-	-
7	Padang Jati	1	1
8	Cahaya Negeri	-	-
9	Bangun Jiwa	-	-
10	Kepahyang	-	-
11	Pulau Panggung	1	1
12	Serdang Indah	-	-
Luas		4	4

Sumber: Dinas Perindustrian, Perdagangan, dan Koperasi Kabupaten Kaur

8

HOTEL DAN PARIWISATA

<https://kaurkab.bps.go.id>

8. HOTEL DAN PARIWISATA

Sektor keuangan, persewaan, dan jasa perusahaan dan sektor perdagangan, hotel, dan restoran di Kecamatan Luas belum mengalami perkembangan yang sangat berarti. Hal ini dapat kita lihat dari jumlah sarana penunjang keuangan seperti koperasi, pasar, akomodasi dan hotel, dan lain sebagainya yang masih sangat terbatas.

Mengingat kondisi lahannya yang sebagian besar digunakan sebagai lahan pertanian dan mata pencaharian penduduknya yang mengandalkan subsektor perkebunan dan perikanan membuat sektor keuangan, persewaan, dan jasa perusahaan dan sektor perdagangan, hotel, dan restoran di kecamatan ini masih membutuhkan waktu yang relatif lama untuk tumbuh.

Tabel 8.1 Jumlah Restoran/Rumah Makan Menurut Desa di Kecamatan Luas, 2018

	Desa/Kelurahan	2014	2015
	(1)	(2)	(3)
1	Benua Ratu	1	1
2	Tuguk	-	-
3	Umbul	-	-
4	Tanjung Beringin	-	-
5	Durian Besar	-	-
6	Ganda Suli	-	-
7	Padang Jati	-	-
8	Cahaya Negeri	-	-
9	Bangun Jiwa	-	-
10	Kepahyang	-	-
11	Pulau Panggung	-	-
12	Serdang Indah	-	-
	Luas	1	1

Sumber: Dinas PORABUD dan Pariwisata Kabupaten Kaur



DATA

MENCERDASKAN BANGSA

<https://kaurkab.bps.go.id>



BADAN PUSAT STATISTIK
KABUPATEN KAUR

Jl. Peltu M.Ilyas T.Panji Alam Padang Kempas Bintuhan
Telp. (0739) 6180009-10, Fax. (0736) 6180002
Homepage: //kaurkab.bps.go.id Email: bps1704@bps.go.id