



2024

Kecamatan

SEMAU DALAM ANGKA

Semau District in Figures

Volume 19, 2024



**BADAN PUSAT STATISTIK
KABUPATEN KUPANG
BPS-STATISTICS KUPANG REGENCY**

<https://kupangkab.bps.go.id>



Kecamatan

SEMAU DALAM ANGKA

Semau District in Figures

Volume 19, 2024



**BADAN PUSAT STATISTIK
KABUPATEN KUPANG
BPS-STATISTICS KUPANG REGENCY**

KECAMATAN SEMAU DALAM ANGKA

Sema District in Figures

2024

Volume 19, 2024

Katalog /*Catalogue*: 1102001.5303100

ISSN: 2797-4200

Nomor Publikasi/*Publication Number*: 53030.24011

Ukuran Buku/*Book Size*: 14,8 cm x 21 cm

Jumlah Halaman/*Number of Pages* : xxxii+129 hal/*pages*

Penyusun Naskah/*Manuscript Drafter*:

BPS Kabupaten Kupang

BPS-Statistics Kupang Regency

Penyunting/*Editor*:

BPS Kabupaten Kupang

BPS-Statistics Kupang Regency

Pembuat Kover/*Cover Designer*:

BPS Kabupaten Kupang

BPS-Statistics Kupang Regency

Penerbit/*Publisher*

©BPS Kabupaten Kupang/*BPS-Statistics Kupang Regency*

Sumber Ilustrasi/*Illustration Source*:

BPS Kabupaten Kupang

BPS-Statistics Kupang Regency

Dilarang mereproduksi dan/atau menggandakan sebagian atau seluruh isi buku ini untuk tujuan komersial tanpa izin tertulis dari Badan Pusat Statistik Kabupaten Kupang.
It is prohibited to reproduce and/or duplicate part or all of this book for commercial purpose without permission from BPS-Statistics Kupang Regency.

TIM PENYUSUN/COMPILERS
KECAMATAN SEMAU DALAM ANGKA
Semau District in Figures
2024

Volume 19, 2024

Pengarah/Director

I Made Suantara

Penanggung Jawab/Persons in Charge

I Made Suantara

Penyunting/Editors

Muhammad Suprpto

Pengolah Data dan Penulis Naskah/Data Processor and Writers

Jema Tirana Fananda

Penata Letak/Layout Designers

Muhammad Suprpto

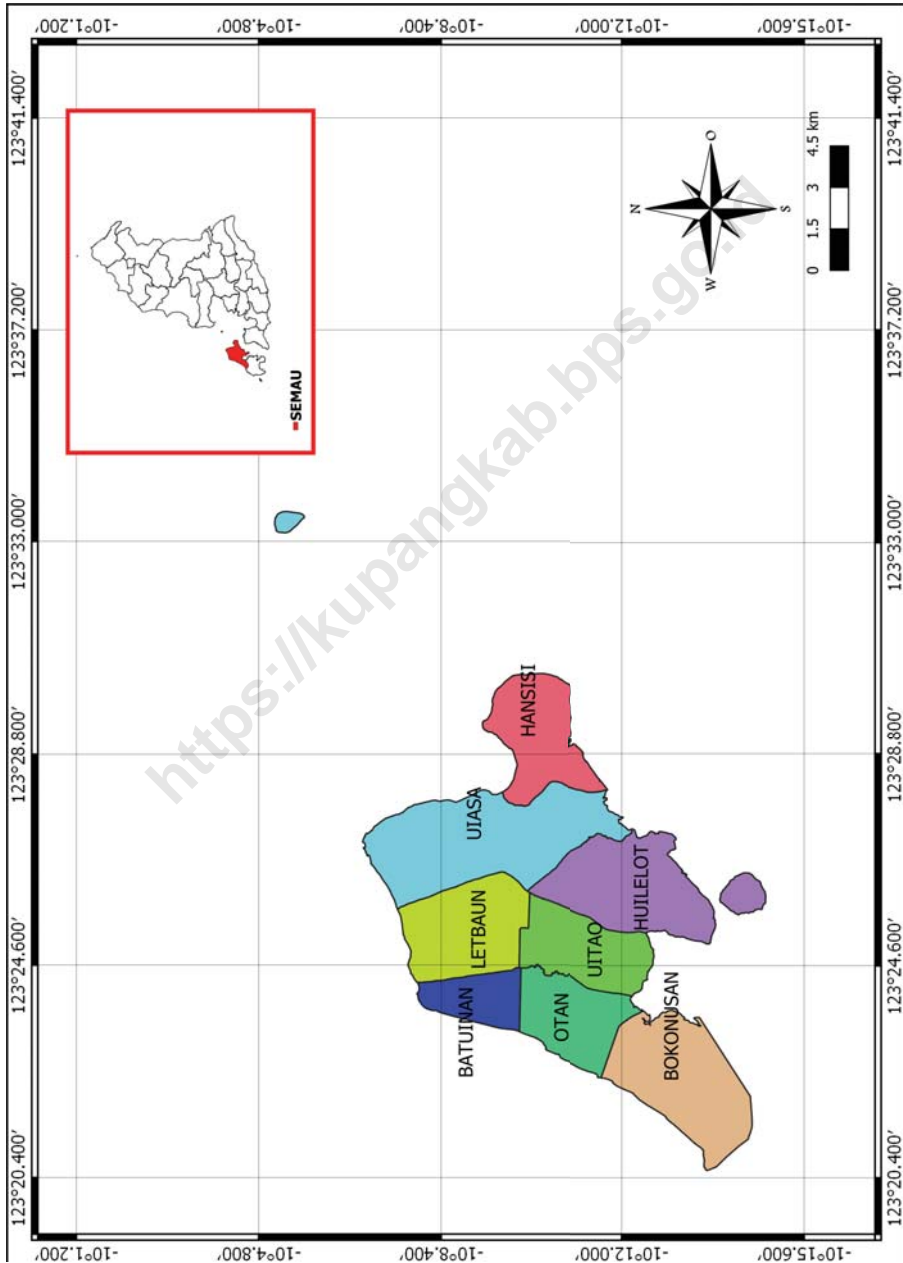
Penerjemah/Translators

Muhammad Suprpto

KONTRIBUTOR DATA/DATA CONTRIBUTORS

1. Kementerian Agama Kabupaten Kupang/*Ministry of Religious Affairs of Kupang Regency*
2. Badan Meteorologi Klimatologi dan Geofisika, Stasiun Kupang/*Meteorological, Climatology, and Geophysical Agency, Climatology Station of Kupang*
3. Badan Pusat Statistik/*BPS-Statistics Indonesia*
4. Dinas Kependudukan dan Pencatatan Sipil Kabupaten Kupang/*Population and Civil Registration Service of Kupang Regency*
5. Dinas Pertanian dan Ketahanan Pangan Kabupaten Kupang/*Agriculture and Food Security Service of Kupang Regency*
6. Dinas Perikanan Kabupaten Kupang/*Fishery Service of Kupang Regency*
7. Dinas Peternakan Kabupaten Kupang/*Livestock Service of Kupang Regency*
8. Puskesmas Uitao/*Uitao Health Center*
9. Kantor Kecamatan Semau/*Semau District Office*
10. Kantor Desa/Kelurahan di Kecamatan Semau/*Village/Subdistrict Offices in Semau District*

PETA WILAYAH KECAMATAN SEMAU
MAP OF SEMAU DISTRICT



KEPALA BPS KABUPATEN KUPANG
HEAD OF BPS-STATISTICS KUPANG REGENCY



I MADE SUANTARA

KATA PENGANTAR

Publikasi **Kecamatan Semau Dalam Angka 2024** merupakan publikasi tahunan yang diterbitkan oleh Badan Pusat Statistik Kabupaten Kupang. Publikasi ini disusun berdasarkan data yang diperoleh dari berbagai instansi yang ada di Kecamatan Semau dilengkapi data dari instansi di tingkat Kabupaten Kupang dan data dari BPS sendiri.

Publikasi ini diharapkan dapat memberikan gambaran umum mengenai keadaan Kecamatan Semau kepada semua pengguna data, secara khusus pemerintah dalam merencanakan dan menetapkan program-program pembangunan di kecamatan ini.

Kami menyadari bahwa dalam publikasi ini masih ada kekurangan, untuk itu saran dan kritik dari semua pihak demi perbaikan publikasi ini sangat kami harapkan.

Akhirnya kami mengucapkan terima kasih kepada semua pihak yang telah membantu penyusunan publikasi ini.

Oelamasi, September 2024

Kepala BPS
Kabupaten Kupang



I MADE SUANTARA

PREFACE

The publication of **Semau District in Figures 2024** is a collection of statistical data issued annually by BPS-Statistics Kupang Regency. This publication compiled based on existing data obtained from various institutions in Semau District accompanied by institutions data at the Kupang Regency level and data from BPS itself.

This publication is expected to provide an overview of the state of Semau Regency to all data users, especially the government in planning and determining development programs in this district.

Although this publication is not the perfect one, therefore criticism and suggestions are always welcome to improve this publication.

Finally, we would like to thank all those who have helped in the preparation of this publication.

Oelamasi, September 2024
Head of BPS-Statistics Kupang Regency



I MADE SUANTARA

DAFTAR ISI/CONTENTS
KECAMATAN SEMAU DALAM ANGKA
Semau District in Figures
2024
 Volume 19, 2024

	Halaman <i>Page</i>
Kata Pengantar/ <i>Preface</i>	xi
Daftar Isi/ <i>Contents</i>	xiii
Daftar Tabel/ <i>List of Tables</i>	xv
Daftar Gambar/ <i>List of Figures</i>	xxvii
Penjelasan Umum/ <i>Explanatory Notes</i>	xxix
Daftar Singkatan/ <i>List of Abbreviation</i>	xxxix
1. Geografi dan Iklim/ <i>Geography and Climate</i>	1
2. Pemerintahan/ <i>Government</i>	9
3. Penduduk/ <i>Population</i>	17
4. Sosial dan Kesejahteraan Rakyat/ <i>Social and Welfare</i>	31
5. Pertanian/ <i>Agriculture</i>	71
6. Pariwisata, Transportasi, dan Komunikasi/ <i>Tourism, Transportation, and Communication</i>	103
7. Perbankan, Koperasi, dan Perdagangan/ <i>Banking, Cooperative, and Trade</i>	113
Daftar Pustaka/ <i>Bibliography</i>	129

DAFTAR TABEL/LIST OF TABLES

Tabel Table		Halaman Page
1.	GEOGRAFI DAN IKLIM/GEOGRAPHY AND CLIMATE	
1.1	KEADAAN GEOGRAFI GEOGRAPHY CONDITION	
1.1.1	Luas Daerah Menurut Desa/Kelurahan di Kecamatan Semau, 2023 <i>Total Area by Villages/Subdistrict in Semau District, 2023.....</i>	5
1.1.2	Jarak ke Ibukota Kecamatan dan Ibukota Kabupaten/Kota Menurut Desa/Kelurahan di Kecamatan Semau (km), 2023 <i>Distance to the District Capital and Regency/Municipal Capital by Villages/Subdistrict in Semau District (km), 2023.....</i>	6
1.2	KEADAAN IKLIM CLIMATE CONDITION	
1.2.1	Pengamatan Unsur Iklim Menurut Bulan di Pos Hujan Oenesu, 2023 <i>Observation of Climate Elements by Month at Oenesu Rain Post, 2023</i>	7
2.	PEMERINTAHAN/GOVERNMENT	
2.1	WILAYAH ADMINISTRATIF ADMINISTRATIVE AREA	
2.1.1	Jumlah Kepala Urusan, Dusun, Rukun Warga (RW) dan Rukun Tetangga (RT) Menurut Desa/ Kelurahan di Kecamatan Semau, 2023 <i>Number of Kepala Urusan, Dusun, Rukun Warga and Rukun Tetangga by Villages/Subdistrict in Semau District, 2023.....</i>	13
2.2	SUMBER DAYA MANUSIA HUMAN RESOURCES	
2.2.1	Jumlah Pegawai Negeri Sipil Menurut Pemerintah Daerah dan Jenis Kelamin di Kecamatan Semau, 2023 <i>Number of Civil Servants by Local Government and Sex in Semau District, 2023</i>	14

Tabel Table	Halaman Page	
2.2.2	Jumlah Pegawai Negeri Sipil Pemerintah Daerah Kecamatan Semau Menurut Tingkat Pendidikan dan Jenis Kelamin, 2023 <i>Number of Civil Servants of Semau District Government by Educational Level and Sex, 2023</i>	15
2.2.3	Jumlah Penerimaan Keuangan Desa Menurut Desa/ Kelurahan di Kecamatan Semau, 2023 <i>Number of Village Financial Revenue by Villages/Subdistrict in Semau District, 2023</i>	16
3.	PENDUDUK/POPULATION	
3.1	Penduduk, Distribusi Persentase Penduduk, Kepadatan Penduduk, Rasio Jenis Kelamin Penduduk Menurut Desa/Kelurahan di Kecamatan Semau, 2023 <i>Population, Percentage Distribution of Population, Population Density, and Population Sex Ratio by Villages/Subdistrict in Semau District, 2023</i>	21
3.2	Jumlah Penduduk Menurut Kelompok Umur dan Jenis Kelamin di Kecamatan Semau, 2023 <i>Population by Age Groups and Sex in Semau District, 2023</i>	23
3.3	Jumlah Keluarga dan Penduduk Menurut Desa/ Kelurahan dan Kewarganegaraan di Kecamatan Semau, 2023 <i>Number of Family and Population by Villages/Subdistrict in Semau District, 2023</i>	24
3.4	Jumlah Keluarga, Penduduk, dan Rata-rata Anggota Keluarga Menurut Desa/Kelurahan di Kecamatan Semau, 2023 <i>Number of Family, Population, and Average Family Members by Villages/Subdistrict in Semau District, 2023</i>	25
3.5	Jumlah Kelahiran dan Kematian Menurut Desa/ Kelurahan dan Jenis Kelamin di Kecamatan Semau, 2023 <i>Number of Birth and Death by Villages/Subdistrict and Sex in Semau District, 2023</i>	26
3.6	Jumlah Penduduk Datang dan Pindah Menurut Desa/ Kelurahan dan Jenis Kelamin di Kecamatan Semau, 2023 <i>Number of Residents Coming and Moving by Villages/Subdistrict and Sex in Semau District, 2023</i>	27

Tabel <i>Table</i>	Halaman <i>Page</i>	
3.7	Jumlah Kepala Keluarga Menurut Desa/Kelurahan dan Status Perkawinan di Kecamatan Semau, 2023 <i>Number of Householders by Villages/Subdistrict and Marital Status in Semau District, 2023</i>	28
3.8	Penduduk Berumur 10 Tahun Keatas yang Bekerja Menurut Desa/ Kelurahan dan Jenis Pekerjaan di Kecamatan Semau, 2023 <i>Population 10 Years of Age and Over Who Worked by Villages/ Subdistrict and Type of Jobs in Semau District, 2023</i>	29
4.	SOSIAL DAN KESEJAHTERAAN RAKYAT/SOCIAL AND WELFARE	
4.1	PENDIDIKAN EDUCATION	
4.1.1	Banyaknya Desa ¹ /Kelurahan yang Memiliki Fasilitas Sekolah Menurut Tingkat Pendidikan di Kecamatan Semau, 2019–2021 <i>Number of Villages¹/Subdistrict Having Educational Facilities by Educational Level in Semau District, 2019–2021</i>	37
4.1.2	Jumlah Sekolah Menurut Tingkat Pendidikan di Kecamatan Semau, 2022/2023 dan 2023/2024 <i>Number of Schools by Educational Level in Semau District, 2022/2023 and 2023/2024</i>	38
4.1.3	Jumlah Guru Menurut Tingkat Pendidikan di Kecamatan Semau, 2022/2023 dan 2023/2024 <i>Number of Teachers by Educational Level in Semau District, 2022/2023 and 2023/2024</i>	39
4.1.4	Jumlah Murid Menurut Tingkat Pendidikan di Kecamatan Semau, 2022/2023 dan 2023/2024 <i>Number of Pupils by Educational Level in Semau District, 2022/2023 and 2023/2024</i>	40
4.2	KESEHATAN HEALTH	
4.2.1	Banyaknya Desa ¹ /Kelurahan yang Memiliki Sarana Kesehatan Menurut Jenis Sarana Kesehatan di Kecamatan Semau, 2019–2021	

Tabel Table	Halaman Page
	41
4.2.2	42
4.2.3	44
4.2.4	45
4.2.5	46
4.2.6	47
4.2.7	48
4.2.8	49
4.2.9	50

Tabel Table	Halaman Page	
4.2.10	Jumlah Ibu Hamil yang Mendapatkan Imunisasi Menurut Desa/ Kelurahan dan Jenis Imunisasi di Kecamatan Semau, 2023 <i>Number of Pregnants who Received Immunization by Villages/ Subdistrict and Type of Immunization in Semau District, 2023</i>	51
4.2.11	Jumlah Kematian Bayi Usia 0-12 Bulan Menurut Desa/Kelurahan di Kecamatan Semau, 2023 <i>Number of Infants Mortality Age 0-12 Months by Villages/Subdistrict in Semau District, 2023</i>	52
4.2.12	Kemudahan Mencapai Sarana Kesehatan Terdekat Bagi Desa/ Kelurahan yang Tidak Ada Sarana Kesehatan Menurut Desa/ Kelurahan dan Jenis Sarana Kesehatan di Kecamatan Semau, 2021 <i>Ease of Reacing Nearby Helath Facility for Villages/Subdistrict with no Health Facilitiy by Villages/subdistrict ang Type oh Health Facilities in Semau District, 2021</i>	53
4.3 PERUMAHAN DAN LINGKUNGAN		
HOUSING AND ENVIRONMENT		
4.3.1	Banyaknya Desa ¹ /Kelurahan Menurut Sumber Air Minum Sebagian Besar Keluarga di Kecamatan Semau, 2019–2021 <i>Number of Villages¹/Subdistrict by Drinking Water Source of Majority Family in Semau District, 2019–2021</i>	55
4.3.2	Banyaknya Keluarga Menurut Desa/Kelurahan dan Jenis Pengguna Listrik di Kecamatan Semau, 2023 <i>Number of Family by Villages/Subdistrict and Type of Electricity Consumer in Semau District, 2023</i>	56
4.3.3	Banyaknya Desa ¹ /Kelurahan Menurut Sumber Penerangan Jalan Utama Desa/Kelurahan di Kecamatan Semau, 2019–2021 <i>Number of Villages¹/Subdistrict by Source of Villages/Subdistrict's Main Street Illumination in Semau District, 2019–2021</i>	57
4.3.4	Banyaknya Desa ¹ /Kelurahan Menurut Penggunaan Fasilitas Tempat Buang Air Besar Sebagian Besar Keluarga di Kecamatan Semau, 2019–2021 <i>Number of Villages¹/Subdistrict by Toilet Facility Used by Majority Family in Semau District, 2019–2021</i>	58

Tabel Table	Halaman Page	
4.3.5	Banyaknya Desa/Kelurahan Menurut Jenis Bahan Bakar untuk Memasak yang Digunakan Sebagian Besar Keluarga di Kecamatan Semau, 2023 <i>Number of Villages/Subdistrict by Type of Cooking Fuel Used by Majority Family in Semau District, 2023</i>	59
4.4 AGAMA DAN SOSIAL LAINNYA		
RELIGION AND OTHER SOCIAL AFFAIRS		
4.4.1	Jumlah Tempat Peribadatan Menurut Desa/Kelurahan di Kecamatan Semau, 2023 <i>Number of Worship Places by Villages/Subdistrict in Semau District, 2023</i>	60
4.4.2	Jumlah Penduduk Menurut Desa/Kelurahan dan Agama di Kecamatan Semau, 2023 <i>Number of Population by Villages/Subdistrict and Religion in Semau District, 2023</i>	61
4.4.3	Banyaknya Kejadian Bencana Alam Menurut Desa/Kelurahan dan Jenis Bencana Alam di Kecamatan Semau, 2023 <i>Number of Natural Disaster Events by Villages/Subdistrict and Type of Natural Disaster in Semau District, 2023</i>	62
4.4.4	Banyaknya Korban Jiwa Akibat Bencana Alam Menurut Desa/Kelurahan dan Jenis Bencana Alam di Kecamatan Semau, 2023 <i>Number of Fatalities Due to Natural Disasters by Villages/Subdistrict and Type of Natural Disaster in Semau District, 2023</i>	65
4.4.5	Keberadaan Fasilitas/Upaya Antisipasi/Mitigasi Bencana Alam Menurut Desa/Kelurahan di Kecamatan Semau, 2023 <i>Existence of Facilities/Efforts for Anticipation/Mitigation of Natural Disasters by Villages/Subdistrict by Villages/Subdistrict in Semau District, 2023</i>	68
4.4.6	Banyaknya Desa/Kelurahan yang Memiliki Kelompok Kegiatan Olahraga Menurut Jenis Olahraga dan Ketersediaan Fasilitas/Lapangan Olahraga di Kecamatan Semau, 2023 <i>Number of Villages/Subdistrict Having Sport Activities Groups by Type of Sport and Availability of Sport Facilities/Fields in Semau District, 2023</i>	70

5. PERTANIAN/AGRICULTURE**5.1 TANAMAN PANGAN
FOOD CROPS**

5.1.1	Luas Panen, Produktivitas, dan Produksi Tanaman Pangan Menurut Jenis Tanaman di Kecamatan Semau, 2022 <i>Harvested Area, Productivity, and Production by Type of Food Crops in Semau District (ha), 2022</i>	77
5.1.2	Luas Panen, Produktivitas, dan Produksi Tanaman Pangan Menurut Jenis Tanaman di Kecamatan Semau, 2023 <i>Harvested Area, Productivity, and Production by Type of Food Crops in Semau District (ha), 2023</i>	78
5.1.3	Jumlah Bendungan, Cekdam, Embung, dan Tanggul Air Menurut Desa/Kelurahan di Kecamatan Semau, 2023 <i>Number of Dams, Barrier Leveis, Retention Basin, and Water Leveies by Villages/Subdistrict in Semau District (ha), 2023</i>	79
5.1.4	Luas Lahan Sawah Menurut Desa/Kelurahan dan Jenis Pengairan di Kecamatan Semau (ha), 2023 <i>Paddy Field Area by Villages/Subdistrict and Type of Irrigation in Semau District (ha), 2023</i>	80
5.2 HORTIKULTURA HORTICULTURE		
5.2.1	Luas Panen Tanaman Sayuran dan Buah-buahan Semusim Menurut Jenis Tanaman di Kecamatan Semau (ha), 2020–2023 ^x <i>Harvested Area of Seasonal Vegetables and Fruits by Kind of Plant in Semau District (ha), 2020–2023^x</i>	81
5.2.2	Produksi Tanaman Sayuran dan Buah-buahan Semusim Menurut Jenis Tanaman di Kecamatan Semau (kuintal), 2020–2023 ^x <i>Production of Seasonal Vegetables and Fruits by Kind of Plant in Semau District (quintal), 2020–2023^x</i>	82
5.2.3	Luas Panen Tanaman Biofarmaka Menurut Jenis Tanaman di Kecamatan Semau (m ²), 2020–2023 ^x <i>Harvested Area of Medicinal Plants by Kind of Plant in Semau District (m²), 2020–2023^x</i>	83

Tabel Table	Halaman Page	
5.2.4	Produksi Tanaman Biofarmaka Menurut Jenis Tanaman di Kecamatan Semau (kg), 2020–2023 ^x <i>Production of Medicinal Plants by Kind of Plant in Semau District (kg), 2020–2023^x</i>	84
5.2.5	Luas Panen Tanaman Hias Menurut Jenis Tanaman di Kecamatan Semau (m ²), 2020–2023 ^x <i>Harvested Area of Ornamental Plants by Kind of Plant in Semau District (m²), 2020–2023^x</i>	85
5.2.6	Produksi Tanaman Hias Menurut Jenis Tanaman di Kecamatan Semau (tangkai), 2020–2023 ^x <i>Production of Ornamental Plants by Kind of Plant in Semau District (stalks), 2020–2023^x</i>	86
5.2.7	Produksi Buah-Buahan dan Sayuran Tahunan Menurut Jenis Tanaman di Kecamatan Semau (kuintal), 2020–2023 ^x <i>Production of Annual Fruits and Vegetables by Kind of Plant in Semau District (quintal), 2020–2023^x</i>	87
5.3	PERKEBUNAN ESTATE CROPS	
5.3.1	Luas Area Tanaman Perkebunan Menurut Jenis Tanaman di Kecamatan Semau (ha), 2021–2023 <i>Planted Area of Estate Crops by Type of Crops in Semau District (ha), 2021–2023</i>	88
5.3.2	Produksi Perkebunan Menurut Jenis Tanaman di Kecamatan Semau (ton), 2021–2023 <i>Production of Estate by Type of Crops in Semau District (ton), 2021–2023</i>	89
5.4	KEHUTANAN FORESTRY	
5.4.1	Luas Kawasan Hutan Menurut Desa/Kelurahan dan Jenis Penguasaan Hutan di Kecamatan Semau (ha), 2023 <i>Forest Area by Villages/Subdistrict and Type of Forest Mastery in Semau District (ha), 2023</i>	90
5.4.2	Produksi Hasil Hutan di Kecamatan Semau, 2023 <i>Forest Production in Semau District, 2023</i>	91

**5.5 PETERNAKAN
LIVESTOCK**

5.5.1	Populasi Ternak Besar Menurut Jenis Ternak di Kecamatan Semau, 2023 <i>Big Livestock Population by Kind of Livestock in Semau District, 2023.</i>	92
5.5.2	Populasi Ternak Kecil Menurut Jenis Ternak di Kecamatan Semau, 2023 <i>Small Livestock Population by Kind of Livestock in Semau District, 2023</i>	93
5.5.3	Populasi Ternak Unggas Menurut Jenis Unggas di Kecamatan Semau, 2023 <i>Poultry Population by Kind of Poultry in Semau District, 2023</i>	94

**5.6 PERIKANAN
FISHERY**

5.6.1	Produksi Perikanan Laut Menurut Jenis Ikan di Kecamatan Semau (ton), 2023 <i>Marine Fishery Production by Kind of Fish in Semau District (ton), 2023</i>	95
5.6.2	Produksi Laut Non Ikan Menurut Jenisnya di Kecamatan Semau (ton), 2023 <i>Marine Non-Fish Production by Kind of Non-Fish in Semau District (ton), 2023</i>	97
5.6.3	Produksi Budidaya Ikan Tawar, Laut, dan Payau Menurut Jenisnya di Kecamatan Semau (ton), 2023 <i>Production of Freshwater, Marine, and Brackfish by Type in Semau District (ton), 2023</i>	98
5.6.4	Jumlah Nelayan Menurut Status Kerja di Kecamatan Semau, 2023 <i>Number of Fisherman by Work Status in Semau District, 2023</i>	99
5.6.5	Jumlah Perahu/Kapal Penangkap Ikan Menurut Jenisnya di Kecamatan Semau, 2023 <i>Number of Marine Fishing Boats by Type of Boats in Semau District, 2023</i>	100
5.6.6	Jumlah Alat Penangkap Ikan Laut Menurut Jenis Alat di Kecamatan Semau, 2023 <i>Number of Marine Fishing Gear by Type of Fishing Gear in Semau District, 2023</i>	101

Tabel Table	Halaman Page	
5.6.7	Jumlah Rumah Tangga Pembudidaya Ikan Air Tawar, Laut, dan Payau Menurut Jenisnya di Kecamatan Semau, 2023 <i>Number of Freshwater, Marine, and Brackish Farming Households by Type in Semau District, 2023</i>	102
6.	PARIWISATA, TRANSPORTASI, DAN KOMUNIKASI/TOURISM, TRANSPORTATION, AND COMMUNICATION	
6.1	PARIWISATA TOURISM	
6.1.1	Jumlah Sarana Akomodasi Menurut Desa/Kelurahan dan Jenis Akomodasi di Kecamatan Semau, 2023 <i>Number of Accomodation Facilities by Villages/Subdistrict and Type of Accomodation in Semau District, 2023</i>	107
6.2	TRANSPORTASI TRANSPORTATION	
6.2.1	Prasarana dan Sarana Transportasi Antardesa/Kelurahan Menurut Desa/Kelurahan di Kecamatan Semau, 2023 <i>Inter-Villages/Subdistrict Transportation Infrastructure and Facilities by Villages/Subdistrict in Semau District, 2023</i>	108
6.3	KOMUNIKASI COMMUNICATION	
6.3.1	Keberadaan Kantor Pos/Pos Pembantu/Rumah Pos, Pos Keliling, dan Perusahaan/Agen Jasa Ekspedisi Swasta Menurut Desa/Kelurahan di Kecamatan Semau, 2023 <i>Number of Post Office/Subsidiary of Post Office, Mobile Portal Service, Private Expedition Service Company by Villages/Subdistrict in Semau District, 2023</i>	110
6.3.2	Jumlah Menara Telepon seluler dan Operator Layanan Komunikasi Telepon Seluler Menurut Desa/ Kelurahan di Kecamatan Semau, 2023 <i>Number of Base Transceiver Station (BTS) and Cellular Phone Communication Service Operators by Villages/Subdistrict in Semau District, 2023</i>	111

Tabel Table	Halaman Page	
6.3.3	Kekuatan Sinyal Telepon Seluler dan Jenis Sinyal Internet Telepon Seluler Menurut Desa/Kelurahan di Kecamatan Semau, 2023 <i>The Strenght of Celular Phone Signal by Villages/Subdistrict in Semau District, 2023</i>	112
7.	PERBANKAN, KOPERASI, DAN PERDAGANGAN/BANKING, COOPERATIVE, AND TRADE	
7.1	PERBANKAN BANKING	
7.1.1	Banyaknya Sarana Lembaga Keuangan Bank Menurut Desa/ Kelurahan dan Jenis Bank di Kecamatan Semau, 2023 <i>Number of Bank by Villages/Subdistrict and Type of Bank in Semau District, 2023</i>	117
7.2	KOPERASI COOPERATIVE	
7.2.1	Banyaknya Koperasi Aktif Menurut Menurut Desa/ Kelurahan dan Jenis Koperasi di Kecamatan Semau, 2023 <i>Number of Cooperative by Villages/Subdistrict and Type of Cooperative in Semau District, 2023</i>	118
7.3	PERDAGANGAN TRADE	
7.3.1	Banyaknya Sarana Perdagangan Menurut Desa/Kelurahan dan Jenis Sarana Perdagangan di Kecamatan Semau, 2023 <i>Number of Trade Facilities by Villages/Subdistrict and Type of Trade Facilities in Semau District, 2023</i>	120
7.3.2	Jumlah Pasar Harian dan Mingguan Menurut Desa/ Kelurahan di Kecamatan Semau, 2023 <i>Number of Daily Markets and Weekly Markets by Villages/Subdistrict in Semau District, 2023</i>	122
7.3.3	Jumlah Rumah Makan dan Tenaga Kerja Menurut Desa/Kelurahan di Kecamatan Semau, 2023 <i>Number of Restaurants and Workers by Villages/Subdistrict in Semau District, 2023</i>	123

Tabel Table		Halaman Page
7.3.4	Jumlah Usaha Toko/Kios dan Tenaga Kerja Menurut Desa/Kelurahan di Kecamatan Semau, 2023 <i>Number of Shop Businesses and Workers by Villages/Subdistrict in Semau District, 2023.....</i>	124
7.3.5	Jumlah Usaha Jasa Perseorangan Menurut Menurut Desa/ Kelurahan dan Jenis Usaha di Kecamatan Semau, 2023 <i>Number of Individual Service Business by Villages/Subdistrict and Kind of Business in Semau District, 2023</i>	125

<https://kupangkab.bps.go.id>

DAFTAR GAMBAR/LIST OF FIGURES

Gambar Figure		Halaman Page
1.1	Pengamatan Unsur Iklim Menurut Bulan di Pos Hujan Oenesu, 2023 <i>Observation of Climate Elements by Month at Oenesu Rain Post, 2023</i>	4
2.1	Persentase Pegawai Negeri Sipil Menurut Jenis Kelamin di Kecamatan Semau, 2023 <i>percentage of Civil Servants by Sex in Semau District, 2023</i>	12
3.1	Persentase Penduduk Menurut Jenis Kelamin di Kecamatan Semau, 2023 <i>Percentage of Population by Sex in Semau District, 2023</i>	20
4.1	Banyaknya Pasien Menurut Jenis Penyakit yang Dominan di Kecamatan Semau, 2023 <i>Number of Patients by Types of Dominant Disease in Semau District, 2023</i>	35
4.2	Banyaknya Warga Penderita Kekurangan Gizi di Kecamatan Semau, 2022-2023 <i>Number of People with Malnutrition in Semau District, 2022-2023</i>	36
5.1	Produksi Tanaman Sayuran Semusim Menurut Jenis Tanaman di Kecamatan Semau (kuintal), 2020–2022 <i>Production of Seasonal Vegetables by Kind of Plant in Semau District (quintal), 2020–2022</i>	76
6.1	Jumlah Menara Telepon seluler dan Operator Layanan Komunikasi Telepon Seluler di Kecamatan Semau, 2023 <i>Number of Base Transceiver Station (BTS) and Cellular Phone Communication Service Operators in Semau District, 2023</i>	106
7.1	Banyaknya Koperasi Aktif Menurut Jenis Koperasi di Kecamatan Semau, 2023 <i>Number of Cooperative by Type of Cooperative in Semau District, 2023</i>	116

Gambar
Figure

Halaman
Page

<https://kupangkab.bps.go.id>

PENJELASAN UMUM/EXPLANATORY NOTES

Tanda-tanda, satuan-satuan, dan lain-lainnya yang digunakan dalam publikasi ini adalah sebagai berikut:

Symbols, measurement units, and acronyms which are used in this publication, are as follows:

1. TANDA-TANDA/SYMBOLS

Data tidak tersedia/ <i>Data not available</i>	: ...
Tidak ada atau nol / <i>Null or zero</i>	: -
Data dapat diabaikan/ <i>Data negligible</i>	: ~0
Tanda decimal/ <i>Decimal point</i>	: ,
Data tidak dapat ditampilkan/ <i>Not applicable</i>	: NA
Angka estimasi/ <i>Estimated figures</i>	: e
Angka diperbaiki/ <i>Revised figures</i>	: r
Angka sementara/ <i>Preliminary figures</i>	: *
Angka sangat sementara/ <i>Very preliminary figures</i>	: **
Angka sangat sangat sementara/ <i>Very very preliminary figures</i>	: ***

2. SATUAN/UNITS

barel/ <i>barrel</i>	: 158,99 liter/ <i>litres</i> = 1/6,2898 m ³
hektare (ha)/ <i>hectare (ha)</i>	: 10.000 m ²
kilometer (km)/ <i>kilometres (km)</i>	: 1.000 meter/ <i>meters (m)</i>
knot/ <i>knot</i>	: 1,8523 km/jam (<i>km/hour</i>)
kuintal/ <i>quintal</i>	: 100 kg
KWh	: 1.000 Watt <i>hour</i>
MWh	: 1.000 KWh
liter (untuk beras)/ <i>litre (for rice)</i>	: 0,80 kg
MMSCF	: 1/35,3 m ³
metrik ton (m.ton)/ <i>metric ton (m. ton)</i>	: 0,98421 long ton = 1.000 kg
ons/ <i>ounce</i>	: 28,31 gram/ <i>grams</i>
ton	: 1.000 kg

Satuan lain: buah, dus, butir, helai/lembar, kaleng, batang, pulsa, ton kilometer (ton-km), jam, menit, persen (%).

Other units: unit, pack, pieces, sheet, tin, pulse, ton-kilometres(ton-km), hour, minute, percent (%).

Perbedaan angka di belakang koma disebabkan oleh pembulatan angka.
The difference in decimal numbers is caused by rounding.

DAFTAR SINGKATAN/LIST OF ABBREVIATION

SI	: Stasiun Iklim/ <i>Climate Station</i>
SMPK	: Stasiun Meterologi Pertanian Khusus/ <i>Special Agricultural Meteorological Station</i>
t.t	: Tempat tidur/ <i>Bed</i>
BCG	: Bacillus Calmette Guerin
DPT	: Difteri, Pertusis, Tetanus/ <i>Diphtheria, Tetanus, and Pertussis</i>
TT	: Tetanus Toxoid
IOT	: Industri Obat Tradisional/ <i>Traditional Medicine Industry</i>
IKOT	: Industri Kecil Obat Tradisional/ <i>Traditional Medicine Small Industry</i>
Alkes	: Alat kesehatan/ <i>Health Kits</i>
PKRT	: Perbekalan Kesehatan Rumah tangga/ <i>Household Health Logistics</i>
Kompl	: Komplemen/ <i>Complement</i>
IRTP	: Industri Pangan Produksi Rumah Tangga/ <i>Foods Home Industry</i>
PBF	: Pedagang Besar Farmasi/ <i>Pharmacy Whole-seller</i>
GFK	: Gudang Farmasi Kab/Kota/Regency/ <i>Municipality Pharmacy Warehouse</i>
RB	: Rumah Bersalin/ <i>Delivery House</i>
Pustu	: Puskesmas pembantu/ <i>Auxiliary Public Health Center</i>
BP	: Balai Pengobatan/ <i>Polyclinic</i>
TPS	: Tempat Pembuangan Sampah Sementara / <i>landfill</i>
Jamkesmas	: Jaminan kesehatan masyarakat miskin/ <i>Poor public health insurance</i>
PJKMU	: Program Jaminan Kesehatan Masyarakat Umum/ <i>General Public Health Insurance Program</i>
SIUP	: Surat Ijin Usaha Perdagangan/ <i>Trading Permission Letter</i>
TDP	: Tanda Daftar Perusahaan/ <i>Company Registration Identity</i>
API	: Angka Pengenal Importir/ <i>Importer's Identity Number</i>

GEOGRAFI DAN IKLIM

GEOGRAPHY AND CLIMATE

1

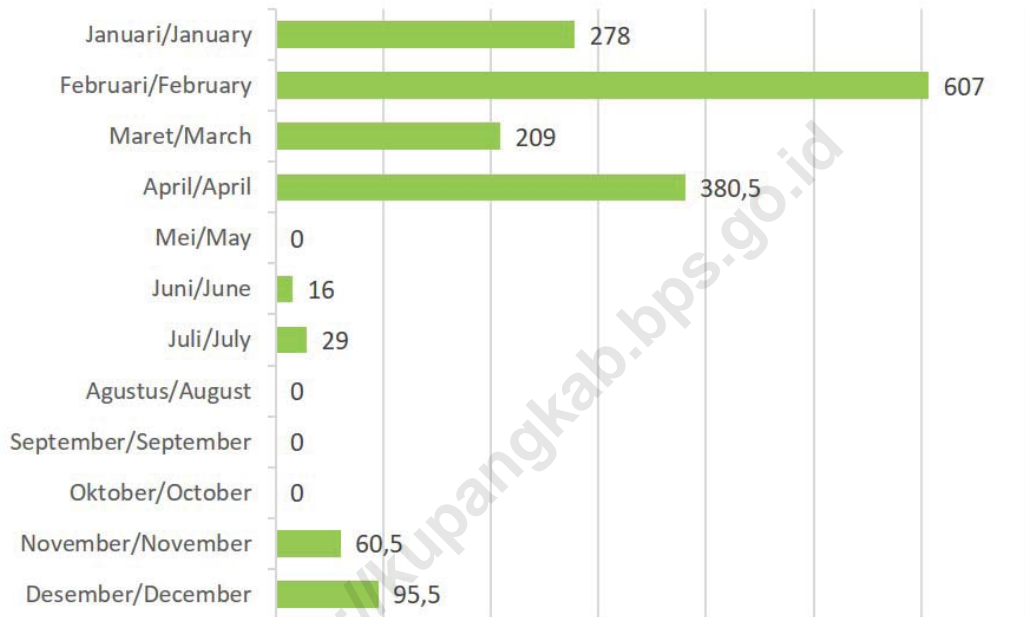


PENJELASAN TEKNIS

1. Kecamatan Semau Merupakan bagian dari wilayah Kabupaten Kupang yang terletak di daratan pulau Timor.
2. Adapun batas-batas Kecamatan ini adalah sebagai berikut: sebelah Utara dengan Laut Sabu, Selatan dengan Kecamatan Semau Selatan dan Selat Puku Afu, Timur dengan Teluk Tenau dan Selat Semau, Barat dengan Laut Sabu dan Teluk Kupang.
3. Kecamatan Semau terdiri dari 8 Desa/Kelurahan, antara lain: Bokonusan, Otan, Uitao, Huilelot, Uiasa, Hansisi, Batuinan, dan Letbaun
4. Data Tinggi Wilayah diperoleh dari Desa/Kelurahan, dimana ketinggian diukur dari permukaan Laut (m).

TECHNICAL NOTES

1. *Semau District is a part of Kupang Regency that located in Timor island.*
2. *Land boundaries of this Subdistrict are Sabu Sea to the North, Semau Selatan Subdistrict and Puku Afu Strait to South, Tenau Bay and Semau Strait to East, and Sabu Sea and Kupang Bay to west.*
3. *Semau District has 8 Village/ Subdistrict, These are: Bokonusan, Otan, Uitao, Huilelot, Uiasa, Hansisi, Batuinan, dan Letbaun.*
4. *Regional Elevation Data was obtained by Village/Subdistrict, in which the altitude is measured from sea level (m).*



Sumber/Source : Badan Meteorologi, Klimatologi dan Geofisika, Stasiun Klimatologi Kupang/Meteorological, Climatological and Geophysical, Climatology Station of Kupang

Gambar 1.1 Pengamatan Unsur Iklim Menurut Bulan di Pos Hujan Oenesu, 2023
Figures *Observation of Climate Elements by Month at Oenesu Rain Post, 2023*

1.1 KEADAAN GEOGRAFI GEOGRAPHY CONDITION

Tabel 1.1.1 Luas Daerah Menurut Desa/Kelurahan di Kecamatan Semau, 2023
Table *Total Area by Villages/Subdistrict in Semau District, 2023*

Desa/Kelurahan <i>Village/Subdistrict</i>	Luas <i>Total Area</i> (km ² /sq.km)	Persentase terhadap Luas <i>Percentage to District Area</i>
(1)	(2)	(3)
Bokonusan	21,25	14,82
Otan	14,81	10,33
Uitao	12,26	8,55
Huilelot	23,56	16,43
Uiasa	23,58	16,44
Hansisi	19,76	13,78
Batuinan	5,13	3,58
Letbaun	23,07	16,09
Semau	143,42	100,00

Catatan/Note: ...
Sumber/Source: Kantor Kecamatan Semau/ *Semau District Office*

Tabel 1.1.2
Table

Jarak ke Ibukota Kecamatan dan Ibukota Kabupaten/Kota Menurut Desa/Kelurahan di Kecamatan Semau (km), 2023
Distance to the District Capital and Regency/Municipal Capital by Villages/Subdistrict in Semau District (km), 2023

Desa/Kelurahan <i>Village/Subdistrict</i>	Jarak ke Ibukota Kecamatan <i>Distance to District Capital</i>	Jarak ke Ibukota Kabupaten/ Kota <i>Distance to Regency/Municipal Capital</i>
(1)	(2)	(3)
Bokonusan	9	65
Otan	4	61
Uitao	1	57
Huilelot	4	41
Uiasa	10	37
Hansisi	12	35
Batuinan	8	65
Letbaun	8	57

Catatan/Note: ...

Sumber/Source: Kantor Kecamatan Semau/ Semau District Office

1.2 KEADAAN IKLIM CLIMATE CONDITION

Tabel 1.2.1 Pengamatan Unsur Iklim Menurut Bulan di Pos Hujan Oenesu, 2023
Table **Observation of Climate Elements by Month at Oenesu Rain Post, 2023**

Bulan Month	Jumlah Curah Hujan Number of Precipitation (mm)	Jumlah Hari Hujan (hari) Number of Rainy Days (day)
(1)	(2)	(3)
Januari/January	278	13
Februari/February	607	17
Maret/March	209	11
April/April	380,5	10
Mei/May	-	-
Juni/June	16	3
Juli/July	29	2
Agustus/August	-	-
September/September	-	-
Oktober/October	-	-
November/November	60,5	4
Desember/December	95,5	12

Catatan/Note: Tidak terdapat pos hujan di Kecamatan Semau, data didapat dari pos hujan Oenesu, Kecamatan Kupang Barat/There's no rain post in Semau Subdistrict, data was obtained from the Oenesu rain post, Kupang Barat Subdistrict

Sumber/Source: Badan Meteorologi, Klimatologi dan Geofisika, Stasiun Klimatologi Kupang/Meteorological, Climatological and Geophysical, Climatology Station of Kupang

PEMERINTAHAN GOVERNMENT

2



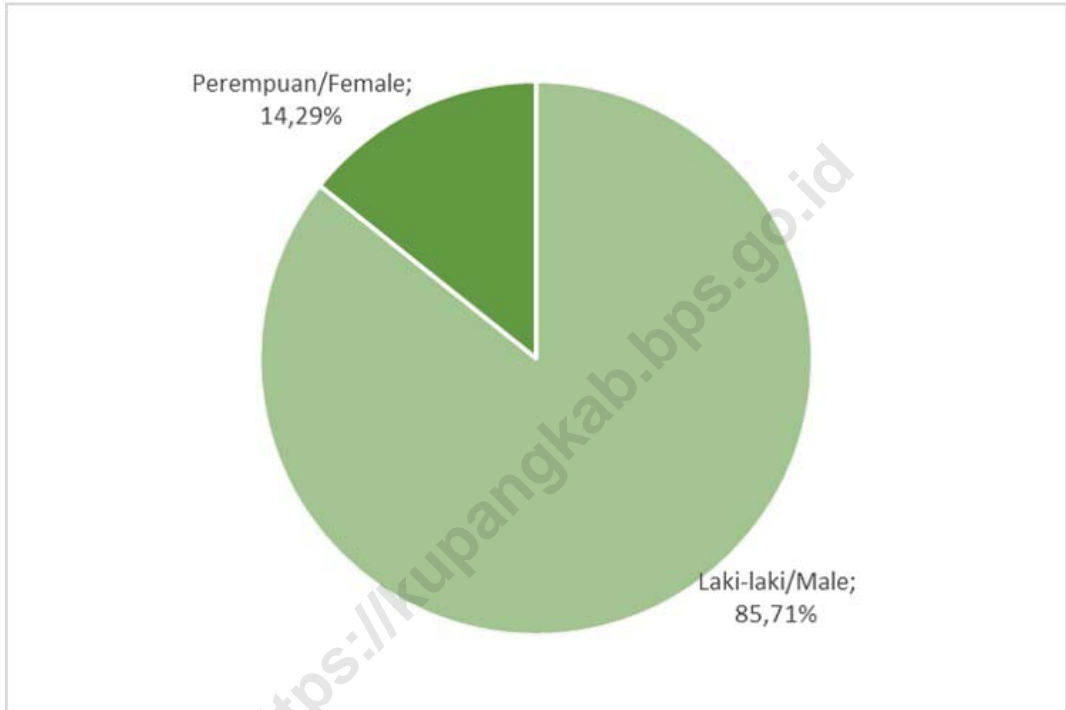
PENJELASAN TEKNIS

1. Kecamatan Semau, hingga tahun 2023, terdiri dari 8 Desa.
2. Kelurahan adalah wilayah administrasi setingkat desa yang dikepalai oleh seorang lurah yang berstatus pegawai negeri dan bertanggung jawab langsung ke Camat.

TECHNICAL NOTES

1. *Semau District, until 2023, consists of 8 Villages.*
2. *'Kelurahan' is an administration region that is similiar to village but administered by a 'lurah'. 'Lurah' is a civil servant and directly responsible to their Camat.*

<https://kupangkab.bps.go.id>



Sumber/Source : Kantor Kecamatan Semau/Semau District Office

Gambar 2.1
Figures

Persentase Pegawai Negeri Sipil Menurut Jenis Kelamin di Kecamatan Semau, 2023
Percentage of Civil Servants by Sex in Semau District, 2023

2.1 WILAYAH ADMINISTRATIF ADMINISTRATIVE AREA

Tabel 2.1.1 Jumlah Kepala Urusan, Dusun, Rukun Warga (RW) dan Rukun Tetangga (RT) Menurut Desa/Kelurahan di Kecamatan Semau, 2023
Number of Kepala Urusan, Dusun, Rukun Warga and Rukun Tetangga by Villages/Subdistrict in Semau District, 2023

Desa/Kelurahan Village/Subdistrict	Kepala Urusan/ Kepala Seksi	Dusun	Rukun Warga (RW)	Rukun Tetangga (RT)
(1)	(2)	(3)	(4)	(5)
Bokonusan	4	4	4	8
Otan	4	5	5	9
Uitao	4	5	5	11
Huilelot	3	5	5	10
Uiasa	4	5	6	9
Hansisi	5	5	5	16
Batuinan	2	2	4	8
Letbaun	4	5	5	10
Semau	30	36	39	81

Catatan/Note: ...

Sumber/Source: Masing-masing desa dan kelurahan/Each Villages and subdistrict

2.2 SUMBER DAYA MANUSIA HUMAN RESOURCES

Tabel 2.2.1 Jumlah Pegawai Negeri Sipil Menurut Pemerintah Daerah dan Jenis Kelamin di Kecamatan Semau, 2023
Table *Number of Civil Servants by Local Government and Sex in Semau District, 2023*

Pemerintah Daerah <i>Local Government</i>	Laki-Laki <i>Male</i>	Perempuan <i>Female</i>	Jumlah <i>Total</i>
(1)	(2)	(3)	(4)
Pemerintah Daerah Kecamatan Semau <i>Semau District Government</i>	-	-	-
Cabang Dinas Kependudukan dan Pencatatan Sipil <i>Branch of Population and Civil Registration</i>	2	1	3
Cabang Dinas Keluarga Berencana (KB) <i>Branch of Family Planning</i>	3	-	3
Cabang Dinas Pertanian <i>Branch of Agriculture</i>	1	-	1
Jumlah/Total	6	1	7

Catatan/Note: ...

Sumber/Source: Kantor Kecamatan Semau/Semau District Office

Tabel 2.2.2
Table

**Jumlah Pegawai Negeri Sipil Pemerintah Daerah
Kecamatan Semau Menurut Tingkat Pendidikan dan Jenis
Kelamin di Kecamatan Semau, 2023**
*Number of Civil Servants of Semau District Government by
Educational Level and Sex in Semau District, 2023*

Tingkat Pendidikan <i>Educational Level</i>	Laki-Laki <i>Male</i>	Perempuan <i>Female</i>	Jumlah <i>Total</i>
(1)	(2)	(3)	(4)
Sekolah Dasar (SD) <i>Primary School</i>
SMP/Sederajat <i>Junior High School</i>
SMA/Sederajat <i>Senior High School</i>
Diploma I/Akta I <i>Diploma I/Akta I</i>
Diploma II/Akta II <i>Diploma II/Akta II</i>
Diploma III/Akta III <i>Diploma III/Akta III</i>
Diploma IV/Akta IV <i>Diploma IV/Akta IV</i>
S1/Sarjana <i>Under Graduate/Bachelor</i>
S2/Pasca Sarjana <i>Graduate</i>
S3/Doktor/Ph.D <i>Post Graduate</i>
Jumlah/Total	6	1	7

Catatan/Note: ...

Sumber/Source: Kantor Kecamatan Semau/Semau District Office

Tabel 2.2.3 Jumlah Penerimaan Keuangan Desa Menurut Desa/
Table Jumlah Penerimaan Keuangan Desa Menurut Desa/
 Kelurahan di Kecamatan Semau, 2023
*Number of Village Financial Revenue by Villages/Subdistrict
 in Semau District, 2023*

Desa/Kelurahan Village/Subdistrict	Alokasi Dana Desa (ADD) Village funds Allocation	Dana Desa (DD) Village Funds	Jumlah Total
(1)	(2)	(3)	(4)
Bokonusan	410.060.700	1.266.761.000	1.676.821.700
Otan	387.939.980	776.095.000	1.164.034.980
Uitao	415.787.780	691.888.000	1.107.675.780
Huilelot	328.970.160	722.672.807	1.051.642.967
Uiasa	411.273.160	733.324.000	1.144.597.160
Hansisi	430.070.900	1.288.671.000	1.718.741.900
Batuinan	308.177.420	629.872.000	938.049.420
Letbaun	395.734.050	847.233.000	1.242.967.050

Catatan/Note: ...

Sumber/Source: Masing-masing desa dan kelurahan/Each Villages and subdistrict

KEPENDUDUKAN DAN KETENAGAKERJAAN

POPULATION AND EMPLOYMENT

3

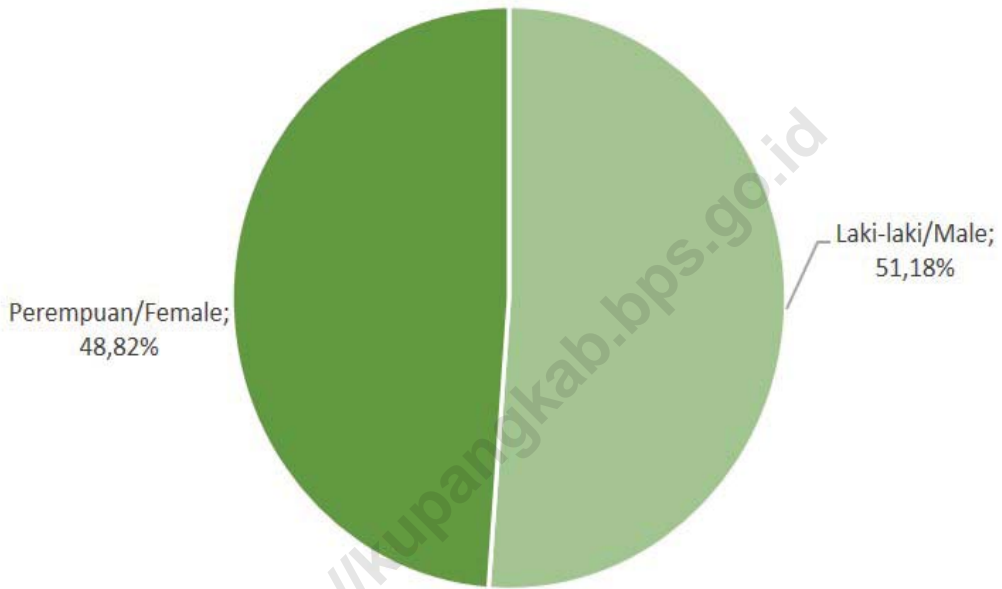


PENJELASAN TEKNIS

1. Laju pertumbuhan penduduk per tahun adalah angka yang menunjukkan rata-rata tingkat penambahan penduduk per tahun dalam jangka waktu tertentu. Angka ini dinyatakan sebagai persentase dari penduduk dasar. Metode penghitungan laju pertumbuhan penduduk yang digunakan oleh BPS adalah metode geometrik.
2. Kepadatan penduduk adalah ukuran persebaran penduduk yang menunjukkan jumlah penduduk untuk setiap kilometer persegi luas wilayah.
3. Rasio jenis kelamin adalah perbandingan antara jumlah penduduk laki-laki dan jumlah penduduk perempuan pada suatu daerah dan waktu tertentu, yang biasanya dinyatakan dalam banyaknya penduduk laki-laki per 100 perempuan.

TECHNICAL NOTES

1. *Annual population growth rate is a number that shows the average rate of population growth per year in a certain period. This rate is a percentage of the basic population. The method used by Statistics Indonesia is the geometric method.*
2. *Population density is a measure of the distribution of the population which shows the total population for each square kilometer of area.*
3. *Sex ratio is the ratio between total male population and female population in a certain area and at a certain time, which is usually stated in the number of male residents per 100 females.*



Sumber/Source : Dinas Kependudukan dan Pencatatan Sipil Kabupaten Kupang/Population and Civil Registration Service of Kupang Regency

Gambar 3.1
Figures

Persentase Penduduk Menurut Jenis Kelamin di Kecamatan Semau, 2023
Percentage of Population by Sex in Semau District, 2023

3 PENDUDUK POPULATION

Tabel 3.1 Penduduk, Distribusi Persentase Penduduk, Kepadatan Penduduk, Rasio Jenis Kelamin Penduduk Menurut Desa/ Kelurahan di Kecamatan Semau, 2023
Population, Percentage Distribution of Population, Population Density, and Population Sex Ratio by Villages/ Subdistrict in Semau District, 2023

Desa/Kelurahan <i>Village/Subdistrict</i>	Penduduk/ <i>Population</i>		
	Laki-Laki/ <i>Male</i>	Perempuan/ <i>Female</i>	Jumlah/ <i>Total</i>
(1)	(2)	(3)	(4)
Bokonusan	661	630	1.291
Otan	517	475	992
Uitao	483	444	927
Huilelot	493	442	935
Uiasa	610	570	1.180
Hansisi	863	855	1.718
Batuinan	207	215	422
Letbaun	240	255	495
Semau	4.074	3.886	7.960

Lanjutan Tabel/Continued Table 3.1

Desa/Kelurahan Village/Subdistrict	Persentase Penduduk Percentage of Total Population	Kepadatan Penduduk (per km²) Population Density per sq.km	Rasio Jenis Kelamin Penduduk Population Sex Ratio
(1)	(5)	(6)	(7)
Bokonusan	16,22	60,75	104,92
Otan	12,46	66,98	108,84
Uitao	11,65	75,61	108,78
Huilelot	11,75	39,69	111,54
Uiasa	14,82	50,04	107,02
Hansisi	21,58	86,94	100,94
Batuinan	5,30	82,26	96,28
Letbaun	6,22	21,46	94,12
Semau	100,00	55,50	104,84

Catatan/Note: ...

Sumber/Source: Dinas Kependudukan dan Pencatatan Sipil Kabupaten Kupang/Population and Civil Registration Service of Kupang Regency

Tabel 3.2
Table

Jumlah Penduduk Menurut Kelompok Umur dan Jenis Kelamin di Kecamatan Semau, 2023
Population by Age Groups and Sex in Semau District, 2023

Kelompok Umur <i>Age Groups</i>	Jenis Kelamin/Sex		Jumlah <i>Total</i>
	Laki-Laki <i>Male</i>	Perempuan <i>Female</i>	
(1)	(2)	(3)	(4)
0–4	162	185	347
5–9	334	279	613
10–14	361	328	689
15–19	435	384	819
20–24	473	436	909
25–29	334	286	620
30–34	310	301	611
35–39	271	284	555
40–44	301	276	577
45–49	203	245	448
50–54	220	200	420
55–59	164	185	349
60–64	163	163	326
65–69	140	143	283
70–74	92	75	167
75+	111	116	227
Semau	4.074	3.886	7.960

Catatan/Note: ...

Sumber/Source: Dinas Kependudukan dan Pencatatan Sipil Kabupaten Kupang/*Population and Civil Registration Service of Kupang Regency*

Tabel 3.3
Table

Jumlah Keluarga dan Penduduk Menurut Desa/Kelurahan dan Kewarganegaraan di Kecamatan Semau, 2023
Number of Family and Population by Villages/Subdistrict and Nationality in Semau District, 2023

Desa/Kelurahan <i>Village/Subdistrict</i>	Keluarga/ <i>Family</i> ¹			Penduduk/ <i>Population</i> ²		
	WNI	WNA	Jumlah <i>Total</i>	WNI	WNA	Jumlah <i>Total</i>
(1)	(2)	(3)	(4)	(5)	(6)	(7)
Bokonusan	360	-	360	1.291	...	1.291
Otan	305	-	305	992	...	992
Uitao	296	-	296	927	...	927
Huilelot	220	-	220	935	...	935
Uiasa	347	-	347	1.180	...	1.180
Hansisi	468	-	468	1.718	...	1.718
Batuinan	133	-	133	422	...	422
Letbaun	159	-	159	495	...	495
Semau	2.288	-	2.288	7.960	...	7.960

Catatan/Note: ...

Sumber/Source: ¹Masing-masing desa dan kelurahan/*Each Villages and subdistrict*

²Dinas Kependudukan dan Pencatatan Sipil Kabupaten Kupang/*Population and Civil Registration Service of Kupang Regency*

Tabel 3.4
Table

Jumlah Keluarga, Penduduk, dan Rata-rata Anggota Keluarga Menurut Desa/Kelurahan di Kecamatan Semau, 2023
Number of Family, Population, and Average Family Members by Villages/Subdistrict in Semau District, 2023

Desa/Kelurahan Village/Subdistrict	Keluarga ¹ Family ¹	Penduduk ² Population ²	Rata-rata Anggota Keluarga Average Family Members
(1)	(2)	(3)	(4)
Bokonusan	360	1.291	3,59
Otan	305	992	3,25
Uitao	296	927	3,13
Huilelot	220	935	4,25
Uiasa	347	1.180	3,40
Hansisi	468	1.718	3,67
Batuinan	133	422	3,17
Letbaun	159	495	3,11
Semau	2.288	7.960	3,48

Catatan/Note: ...

Sumber/Source: ¹Masing-masing desa dan kelurahan/Each Villages and subdistrict

²Dinas Kependudukan dan Pencatatan Sipil Kabupaten Kupang/Population and Civil Registration Service of Kupang Regency

Tabel 3.5
Table

Jumlah Kelahiran dan Kematian Menurut Desa/Kelurahan dan Jenis Kelamin di Kecamatan Semau, 2023
Number of Birth and Death by Villages/Subdistrict and Sex in Semau District, 2023

Desa/Kelurahan Village/Subdistrict	Kelahiran/ Birth		Kematian/ Death	
	Laki-laki Male	Perempuan Female	Laki-laki Male	Perempuan Female
(1)	(2)	(3)	(4)	(5)
Bokonusan	11	3	3	3
Otan	2	3	3	7
Uitao	5	4	2	1
Huilelot	2	4	1	2
Uiasa	2	3	3	2
Hansisi	3	5	2	4
Batuinan	-	-	1	5
Letbaun	-	2	-	2
Semau	25	24	15	26

Catatan/Note: ...

Sumber/Source: Masing-masing desa dan kelurahan/Each Villages and subdistrict

Tabel 3.6
Table

**Jumlah Penduduk Datang dan Pindah Menurut Desa/
Kelurahan dan Jenis Kelamin di Kecamatan Semau, 2023**
**Number of Residents Coming and Moving by Villages/
Subdistrict and Sex in Semau District, 2023**

Desa/Kelurahan Village/Subdistrict	Datang/ Coming		Pindah/ Moving	
	Laki-laki Male	Perempuan Female	Laki-laki Male	Perempuan Female
(1)	(2)	(3)	(4)	(5)
Bokonusan	-	1	1	3
Otan	-	8	1	-
Uitao	1	2	2	-
Huilelot	3	4	-	-
Uiasa	-	3	3	12
Hansisi	-	-	-	1
Batuinan	3	-	-	2
Letbaun	-	2	-	1
Semau	7	20	7	19

Catatan/Note: ...

Sumber/Source: Masing-masing desa dan kelurahan/Each Villages and subdistrict

Tabel 3.7
Table

Jumlah Kepala Keluarga Menurut Desa/Kelurahan dan Status Perkawinan di Kecamatan Semau, 2023
Number of Householders by Villages/Subdistrict and Marital Status in Semau District, 2023

Desa/Kelurahan <i>Village/Subdistrict</i>	Kepala Keluarga <i>Householder</i>		
	Kawin <i>Married</i>	Duda/Janda <i>Widowed</i>	Lainnya <i>Others</i>
(1)	(2)	(3)	(4)
Bokonusan	330	30	-
Otan	265	40	-
Uitao	256	40	-
Huilelot	163	57	-
Uiasa	283	64	-
Hansisi	408	60	-
Batuinan	104	29	-
Letbaun	139	20	-
Semau	1.948	340	-

Catatan/Note: ...

Sumber/Source: Masing-masing desa dan kelurahan/Each Villages and subdistrict

Tabel 3.8
Table

Penduduk Berumur 10 Tahun ke Atas yang Bekerja Menurut Desa/Kelurahan dan Jenis Pekerjaan di Kecamatan Semau, 2023
Population 10 Years of Age and Over Who Worked by Villages/Subdistrict and Type of Job in Semau District, 2023

Desa/Kelurahan <i>Village/Subdistrict</i>	PNS <i>Civil Servant</i>	TNI dan Polri <i>Indonesian National Military and Police</i>	Pensiunan <i>Retired</i>	Petani <i>Farmer</i>
(1)	(2)	(3)	(4)	(5)
Bokonusan	4	-	-	326
Otan	19	-	6	253
Uitao	7	-	3	250
Huilelot	-	-	7	359
Uiasa	7	-	3	229
Hansisi	27	2	3	200
Batuinan	1	-	-	134
Letbaun	3	-	1	247
Semau	68	2	23	1.998

Lanjutan Tabel/*Continued Table 3.8*

Desa/Kelurahan Village/Subdistrict	Nelayan Fisherman	Wiraswasta entrepreneur	Pegawai Swasta Private-Employee	Lainnya Others
(1)	(6)	(7)	(8)	(9)
Bokonusan	87	5	30	-
Otan	23	1	15	-
Uitao	-	-	20	-
Huilelot	4	6	15	-
Uiasa	115	2	66	-
Hansisi	103	-	20	-
Batuinan	24	-	12	-
Letbaun	2	-	24	-
Semau	358	14	202	-

Catatan/*Note:* ...

Sumber/*Source:* Masing-masing desa dan kelurahan/*Each Villages and subdistrict*



PENJELASAN TEKNIS

1. Jenjang Pendidikan Formal terdiri atas pendidikan dasar, pendidikan menengah, dan pendidikan tinggi. Jenis pendidikan yang diajarkan mencakup pendidikan umum, kejuruan, akademik, profesi, vokasi, keagamaan, dan khusus.
2. Rumah Sakit adalah tempat pemeriksaan dan perawatan kesehatan, biasanya berada di bawah pengawasan dokter/tenaga medis, yang melayani penderitayang sakit untuk berobat rawat jalan atau rawat inap.
3. Rumah Sakit Bersalin adalah rumah sakit khusus untuk persalinan, dilengkapi pelayanan spesialis pemeriksaan kehamilan, persalinan, rawat inap dan rawat jalan ibu dan anak yang berada di bawah pengawasan dokter spesialis kandungan.
4. Poliklinik adalah sarana kesehatan yang dipakai untuk pelayanan berobat jalan, biasanya berada di bawah pengawasan dokter/tenaga medis.
5. Puskesmas (Pusat Kesehatan Masyarakat) adalah unit pelaksana teknis di naskah kesehatan kabupaten/kota yang mempunyai fungsi utama sebagai penyelenggara pelayanan kesehatan tingkat

TECHNICAL NOTES

1. *The Formal Education Level consists of primary education, secondary education, and high education. The Kind of Education that taught consists of general education, vocational, academic, profesional, religious, and specific education.*
2. *Hospital is a place for health check, usually controlled/supervised by doctors/medical personnel to serve the ill patients to get outpatient or inpatient treatment service.*
3. *Maternity Hospital is a specialized hospital for childbirth, has specialist inspection service to pregnancy, childbirth, hospitalization and outpatient for mothers and children that is under the supervision of an obstetrician.*
4. *Polyclinic is a health facility in which to get outpatient services, usually under the control of doctor/medical personnel.*
5. *Public Health Center is Technical implementation unit of regency health department that have the primary function as a first level health care providers. the working area standard of public health*

pertama. wilayah kerja puskesmas maksimal adalah satu kecamatan dan untuk dapat menjangkau wilayah kerjanya, puskesmas mempunyai jaringan pelayanan yang melayani unit Puskesmas Pembantu (Pustu), unit Puskesmas Keliling (Puskel), dan unit bidan desa/komunitas (Peraturan Menteri Kesehatan RI No. 75 Tahun 2014 Tentang Pusat Kesehatan Masyarakat).

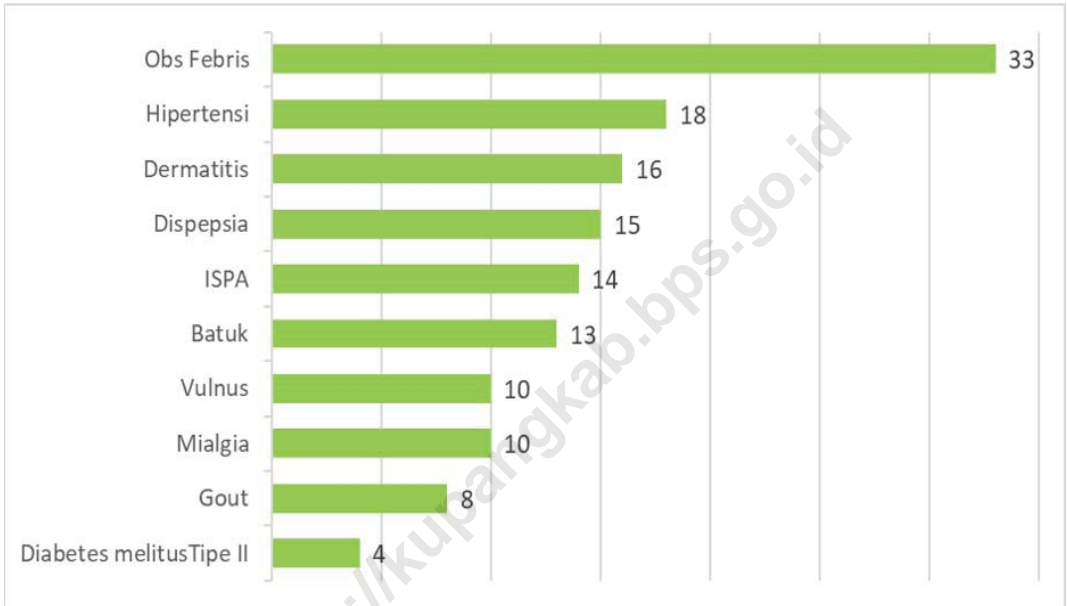
center is one district and to reach their working areas, public health centers have a service network convering subsidiary of public health center, mobile public health center units, and midwife units (Regulation of the Minister of Health of Indonesia Number 75 Year 2014 about Public Health Center).

6. Apotek adalah suatu tempat tertentu yang digunakan untuk melakukan pekerjaan kefarmasian, dan penyaluran/ penjualan obat atau bahan farmasi dan perbekalan kesehatan lainnya kepada masyarakat yang dikelola oleh tenaga apoteker (Peraturan Menteri Kesehatan RI No. 1332 Tahun 2002 Tentang Perubahan Atas Peraturan Menteri Kesehatan RI No. 922/MENKES/PER/X/1993 Tentang Ketentuan dan Tata Cara Pemberian Izin Apotek).

6. *Pharmacy is a specific place that is used for pharmaceutical jobs, and distribution/sale of drugs/ pharmaceuticals and other medical supplies to people that are administered by trained pharmacist (Regulation of the Minister of Health of Indonesia Number 1332 Year 2002 about the changes of regulation of the Minister of Health of Indonesia Number 922/MENKES/ PER/X/1993 about provision and procedures for Administration of Licensed Pharmacies).*

7. Keluhan Kesehatan adalah keadaan seseorang yang mengalami gangguan kesehatan atau kejiwaan, baik karena penyakit akut, penyakit kronis, kecelakaan, kriminal, atau hal lain.

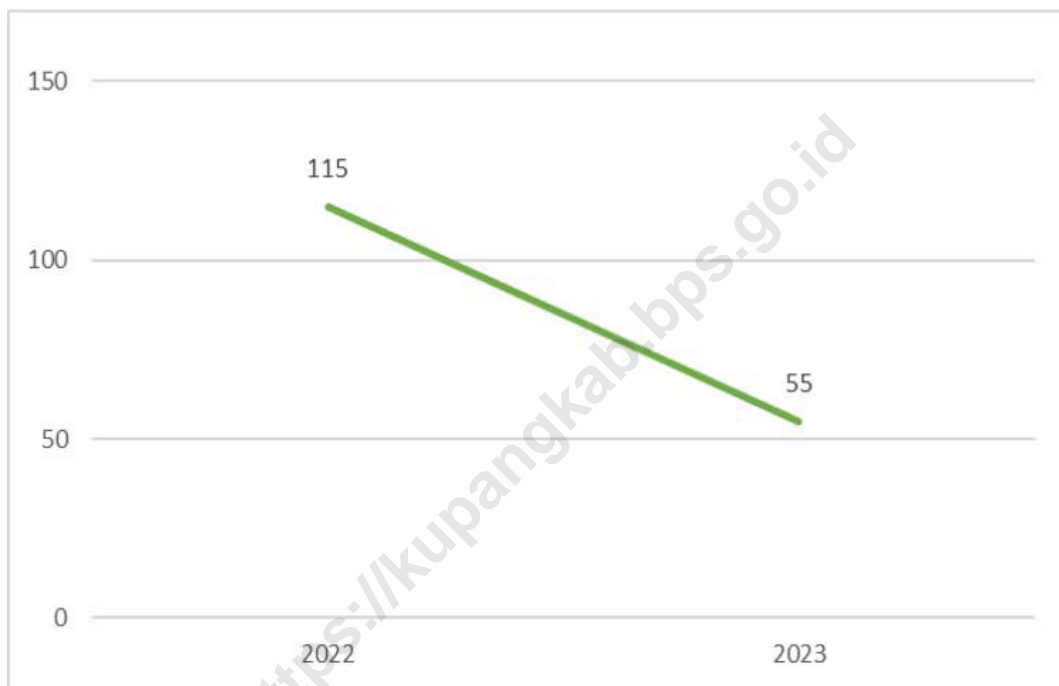
7. *Health complaint is a condition where a person has health or mental problems because of acute disease, chronically disease, accident, crimes, or others.*



Sumber/Source : Puskesmas Uitao/Uitao Health Center

Gambar 4.1
Figures

Banyaknya Pasien Menurut Jenis Penyakit yang Dominan di Kecamatan Semau, 2023
Number of Patients by Types of Dominant Disease in Semau District, 2023



Sumber/Source : Puskesmas Uitao/Uitao Health Center

Gambar 4.2
Figures

Banyaknya Warga Penderita Kekurangan Gizi di Kecamatan Semau, 2022-2023
Number of People with Malnutrition in Semau District, 2022-2023

4.1 PENDIDIKAN EDUCATION

Tabel 4.1.1 Banyaknya Desa¹/Kelurahan yang Memiliki Fasilitas Sekolah Menurut Tingkat Pendidikan di Kecamatan Semau, 2019–2021
Number of Villages¹/Subdistrict Having Educational Facilities by Educational Level in Semau District, 2019–2021

Tingkat Pendidikan Educational Level	2019	2020	2021
(1)	(2)	(3)	(4)
Sekolah Dasar (SD) <i>Primary School</i>	8	8	8
Madrasah Ibtidaiyah (MI) <i>Madrasah Ibtidaiyah</i>	-	-	-
Sekolah Menengah Pertama (SMP) <i>Junior High School</i>	3	3	3
Madrasah Tsanawiyah (MTs) <i>Madrasah Tsanawiyah (MTs)</i>	-	-	-
Sekolah Menengah Atas (SMA) <i>Senior High School</i>	2	2	2
Sekolah Menengah Kejuruan (SMK) <i>Vocational High School</i>	-	-	-
Madrasah Aliyah (MA) <i>Madrasah Aliyah</i>	-	-	-
Akademi/Perguruan Tinggi <i>Academy/University</i>	-	-	-

Catatan/Note: ¹Desa pada tabel ini termasuk Unit Permukiman Transmigrasi (UPT) yang masih dibina oleh kementerian terkait/
Villages in this table include Transmigration Settlement Unit which is still fostered by the relevant ministries.

Sumber/Source: Badan Pusat Statistik, Pendataan Potensi Desa (Podes)/BPS-Statistics Indonesia, Village Potential Data Collecting

Tabel 4.1.2 Jumlah Sekolah Menurut Tingkat Pendidikan di Kecamatan Semau, 2023/2024
Table Number of Schools by Educational Level in Semau District, 2023/2024

Tingkat Pendidikan Educational Level	Negeri/Public	Swasta/Private	Jumlah/Total
(1)	(2)	(3)	(4)
Taman Kanak-Kanak (TK) ¹ Kindergarten ¹	-	4	4
Raudatul Athfal (RA) ² Raudatul Athfal (RA) ²	- ³	-	-
Sekolah Dasar (SD) ⁴ Elementary Schools ⁴	6	3	9
Madrasah Ibtidaiyah (MI) ² Madrasah Ibtidaiyah (MI) ²	-	-	-
Sekolah Menengah Pertama (SMP) ⁴ Junior High Schools ⁴	3	-	3
Madrasah Tsanawiyah (MTs) ² Madrasah Tsanawiyah (MTs) ²	-	-	-
Sekolah Menengah Atas (SMA) ⁴ Senior High Schools ⁴	2	-	2
Sekolah Menengah Kejuruan (SMK) ⁴ Vocational High Schools ⁴	1	-	1
Madrasah Aliyah (MA) ² Madrasah Aliyah (MA) ²	-	-	-

Catatan/Note: ³Seluruh Raudatul Athfal (RA) berstatus swasta/All Raudatul Athfal (RA) are private

Sumber/Source: ¹Kementerian Pendidikan, Kebudayaan, Riset, dan Teknologi; <https://dapo.kemdikbud.go.id/sp>; data semester genap per tanggal 3 September 2024 /Ministry of Education, Culture, Research, and Technology; <https://dapo.kemdikbud.go.id/sp>; even semester data as of 3 September 2024

²Kementerian Agama, EMIS, data semester genap laporan sampai dengan 30 Juni 2024/Ministry of Religious Affairs, EMIS, odd semester report data up to 30 June 2024

⁴Kementerian Pendidikan, Kebudayaan, Riset, dan Teknologi; Sistem Data Pokok Pendidikan; data semester ganjil laporan sampai dengan 30 November 2023/Ministry of Education, Culture, Research, and Technology; Basic Education Data System; odd semester report data up to 30 November 2023

Tabel 4.1.3
Table

Jumlah Guru Menurut Tingkat Pendidikan di Kecamatan Semau, 2023/2024
Number of Teachers by Educational Level in Semau District, 2023/2024

Tingkat Pendidikan Educational Level	Negeri/Public	Swasta/Private	Jumlah/Total
(1)	(2)	(3)	(4)
Taman Kanak-Kanak (TK) ¹ <i>Kindergarten</i> ¹	-	4	4
Raudatul Athfal (RA) ² <i>Raudatul Athfal (RA)</i> ²	- ³	-	-
Sekolah Dasar (SD) ^{4,5} <i>Elementary Schools</i> ^{4,5}	53	22	75
Madrasah Ibtidaiyah (MI) ² <i>Madrasah Ibtidaiyah (MI)</i> ²	-	-	-
Sekolah Menengah Pertama (SMP) ^{4,5} <i>Junior High Schools</i> ^{4,5}	42	-	42
Madrasah Tsanawiyah (MTs) ² <i>Madrasah Tsanawiyah (MTs)</i> ²	-	-	-
Sekolah Menengah Atas (SMA) ^{4,5} <i>Senior High Schools</i> ^{4,5}	48	-	48
Sekolah Menengah Kejuruan (SMK) ^{4,5} <i>Vocational High Schools</i> ^{4,5}	15	-	15
Madrasah Aliyah (MA) ² <i>Madrasah Aliyah (MA)</i> ²	-	-	-

Catatan/Note: ³ Seluruh Raudatul Athfal (RA) berstatus swasta/*All Raudatul Athfal (RA) are private*

⁵ Jumlah guru termasuk kepala sekolah dan guru/*The total of teachers including headmaster and teacher.*

Sumber/Source: ¹ Kementerian Pendidikan, Kebudayaan, Riset, dan Teknologi; <https://dapo.kemdikbud.go.id/sp>; data semester genap per tanggal 3 September 2024 /*Ministry of Education, Culture, Research, and Technology; https://dapo.kemdikbud.go.id/sp; even semester data as of 3 September 2024*

² Kementerian Agama, EMIS, data semester genap laporan sampai dengan 30 Juni 2024/*Ministry of Religious Affairs, EMIS, odd semester report data up to 30 June 2024*

⁴ Kementerian Pendidikan, Kebudayaan, Riset, dan Teknologi; Sistem Data Pokok Pendidikan; data semester ganjil laporan sampai dengan 30 November 2023/*Ministry of Education, Culture, Research, and Technology; Basic Education Data System; odd semester report data up to 30 November 2023*

Tabel
Table 4.1.4

Jumlah Murid Menurut Tingkat Pendidikan di Kecamatan Semau, 2023/2024
Number of Pupils by Educational Level in Semau District, 2023/2024

Tingkat Pendidikan Educational Level	Negeri/Public	Swasta/Private	Jumlah/Total
(1)	(2)	(3)	(4)
Taman Kanak-Kanak (TK) ¹ <i>Kindergarten</i> ¹	-	49	49
Raudatul Athfal (RA) ² <i>Raudatul Athfal (RA)</i> ²	- ³	-	-
Sekolah Dasar (SD) ⁴ <i>Elementary Schools</i> ⁴	516	309	825
Madrasah Ibtidaiyah (MI) ² <i>Madrasah Ibtidaiyah (MI)</i> ²	-	-	-
Sekolah Menengah Pertama (SMP) ⁴ <i>Junior High Schools</i> ⁴	428	-	428
Madrasah Tsanawiyah (MTs) ² <i>Madrasah Tsanawiyah (MTs)</i> ²	-	-	-
Sekolah Menengah Atas (SMA) ⁴ <i>Senior High Schools</i> ⁴	365	-	365
Sekolah Menengah Kejuruan (SMK) ⁴ <i>Vocational High Schools</i> ⁴	37	-	37
Madrasah Aliyah (MA) ² <i>Madrasah Aliyah (MA)</i> ²	-	-	-

Catatan/Note: ³Seluruh Raudatul Athfal (RA) berstatus swasta/*All Raudatul Athfal (RA) are private*

Sumber/Source: ¹Kementerian Pendidikan, Kebudayaan, Riset, dan Teknologi; <https://dapo.kemdikbud.go.id/sp>; data semester genap per tanggal 3 September 2024 /*Ministry of Education, Culture, Research, and Technology; https://dapo.kemdikbud.go.id/sp; even semester data as of 3 September 2024*

²Kementerian Agama, EMIS, data semester genap laporan sampai dengan 30 Juni 2024/*Ministry of Religious Affairs, EMIS, odd semester report data up to 30 June 2024*

⁴Kementerian Pendidikan, Kebudayaan, Riset, dan Teknologi; Sistem Data Pokok Pendidikan; data semester ganjil laporan sampai dengan 30 November 2023/*Ministry of Education, Culture, Research, and Technology; Basic Education Data System; odd semester report data up to 30 November 2023*

4.2 KESEHATAN HEALTH

Tabel 4.2.1 Banyaknya Desa¹/Kelurahan yang Memiliki Sarana Kesehatan Menurut Jenis Sarana Kesehatan di Kecamatan Semau, 2019–2021
Number of Villages¹/Subdistrict Health Facilities by Type of Health Facilities in Semau District, 2019–2021

Jenis Sarana Kesehatan <i>Type of Health Facilities</i>	2019	2020	2021
(1)	(2)	(3)	(4)
Rumah Sakit <i>Hospital</i>	-	-	-
Rumah Sakit Bersalin <i>Maternity Hospital</i>	-	-	-
Poliklinik/Balai Pengobatan <i>Polyclinic</i>	-	-	-
Puskesmas Rawat Inap <i>Public Health Center with Inpatient Care</i>	1	1	1
Puskesmas Tanpa Rawat Inap <i>Public Health Center without Inpatient Care</i>	-	1	1
Apotek <i>Pharmacy</i>	-	1	-

Catatan/Note: ¹Desa pada tabel ini termasuk Unit Permukiman Transmigrasi (UPT) yang masih dibina oleh kementerian terkait/
Villages in this table include Transmigration Settlement Unit which is still fostered by the relevant ministries.

Sumber/Source: Badan Pusat Statistik, Pendataan Potensi Desa (Podes)/BPS-Statistics Indonesia, Village Potential Data Collecting

Tabel 4.2.2 Jumlah Sarana Kesehatan Menurut Desa/Kelurahan di Kecamatan Semau, 2023
Table *Number of Health Facilities by Villages/Subdistrict in Semau District, 2023*

Desa/Kelurahan <i>Village/Subdistrict</i>	Rumah Sakit <i>Hospital</i>	Rumah Sakit Bersalin <i>Maternity Hospital</i>	Poliklinik/Balai Pengobatan <i>Polyclinic</i>
(1)	(2)	(3)	(4)
Bokonusan	-	-	-
Otan	-	-	-
Uitao	-	-	-
Huilelot	-	-	-
Uiasa	-	-	-
Hansisi	-	-	-
Batuinan	-	-	-
Letbaun	-	-	-
Semau	-	-	-

Lanjutan Tabel/*Continued Table* 4.2.2

Desa/Kelurahan <i>Village/Subdistrict</i>	Puskesmas/ <i>Public Health Center</i>		Apotek <i>Pharmacy</i>
	Rawat Inap	Tanpa Rawat Inap	
(1)	(5)	(6)	(7)
Bokonusan	-	-	-
Otan	-	-	-
Uitao	1	-	-
Huilelot	-	-	-
Uiasa	-	-	-
Hansisi	-	-	-
Batuinan	-	-	-
Letbaun	-	-	-
Semau	1	-	-

Catatan/Note: ...

Sumber/Source: Puskesmas Uitao/ *Uitao Health Center*

Tabel 4.2.3 Jumlah Tenaga Kesehatan Menurut Desa/Kelurahan di Kecamatan Semau, 2023
Table *Number of Medical Personnel by Villages/Subdistrict in Semau District, 2023*

Desa/Kelurahan <i>Village/Subdistrict</i>	Dokter <i>Doctor</i>	Bidan <i>Midwife</i>	Perawat <i>Nurse</i>	Juru Vaksinasi <i>Vaccinator</i>	Sanitasi <i>Sanitation</i>	Lainnya <i>Others</i>
(1)	(2)	(3)	(4)	(5)	(6)	(7)
Bokonusan	-	1	-	-	-	-
Otan	-	2	-	-	-	-
Uitao	1	5	5	-	1	-
Huilelot	-	1	1	-	-	-
Uiasa	-	1	-	-	-	-
Hansisi	-	1	1	-	-	-
Batuinan	-	1	-	-	-	-
Letbaun	-	1	-	-	-	-
Semau	1	13	7	-	-	-

Catatan/Note: ...

Sumber/Source: Puskesmas Uitao/*Uitao Health Center*

Tabel 4.2.4
Table

Jumlah Posyandu, Kader Aktif, Dukun Bayi, dan Dukun Patah Tulang Menurut Desa/Kelurahan di Kecamatan Semau, 2023

Number of Integrated Service Post, Active Cadre, Baby Shaman, and Fracture Shaman by Villages/Subdistrict in Semau District, 2023

Desa/Kelurahan Village/Subdistrict	Posyandu Integrated Service Post	Kader Aktif Active Cadre	Dukun Bayi Baby Shaman	Dukun Patah Tulang Fracture Shaman
(1)	(2)	(3)	(4)	(5)
Bokonusan	4	20	1	-
Otan	2	10	1	-
Uitao	3	15	1	-
Huilelot	3	15	2	-
Uiasa	4	20	2	-
Hansisi	4	20	2	-
Batuinan	1	5	-	-
Letbaun	2	10	1	-
Semau	23	115	10	-

Catatan/Note: ...

Sumber/Source: Puskesmas Uitao/Uitao Health Center

Tabel 4.2.5
Table

Banyaknya Warga Penderita Kekurangan Gizi Menurut Desa/Kelurahan di Kecamatan Semau, 2022-2023
Number of People with Malnutrition by Villages/Subdistrict in Semau District, 2022-2023

Desa/Kelurahan Village/Subdistrict	2022	2023
(1)	(2)	(3)
Bokonusan	24	12
Otan	12	5
Uitao	14	8
Huilelot	11	8
Uiasa	18	6
Hansisi	23	12
Batuinan	3	1
Letbaun	10	3
Semau	115	55

Catatan/Note: ...

Sumber/Source: Puskesmas Uitao/Uitao Health Center

Tabel 4.2.6
Table

Banyaknya Pasien Menurut Jenis Penyakit yang Dominan di Kecamatan Semau, 20223
Number of Patients by Types of Dominant Disease in Semau District, 2023

Desa/Kelurahan Village/Subdistrict		Penderita Patients
(1)		(2)
1.	Obs Febris	33
2.	Hipertensi	18
3.	Dermatitis	16
4.	Dispepsia	15
5.	ISPA	14
6.	Batuk	13
7.	Mialgia	10
8.	Vulnus	10
9.	Gout	8
10.	Diabetes melitusTipe II	4
Semau		141

Catatan/Note: ...

Sumber/Source: Puskesmas Uitao/Uitao Health Center

Tabel 4.2.7
Table

Banyaknya Akseptor KB Aktif (CU), Pasangan Usia Subur (PUS), dan Persentase CU Terhadap PUS Menurut Desa/ Kelurahan di Kecamatan Semau, 2023
Number of Active Family Planning Acceptor, Couples of Reproductive Age, and Percentage of CU to PUS By Villages/ Subdistrict in Semau District, 2023

Desa/Kelurahan Village/Subdistrict	CU Active Acceptor	PUS Couples of Reproductive Age	Persentase CU Terhadap PUS Percentage of CU to PUS
(1)	(2)	(3)	(4)
Bokonusan	167	176	94,89
Otan	73	113	64,60
Uitao	111	125	88,80
Huilelot	105	108	97,22
Uiasa	54	116	46,55
Hansisi	179	180	99,44
Batuinan	36	42	85,71
Letbaun	45	59	76,27
Semau	770	919	83,79

Catatan/Note: ...

Sumber/Source: Puskesmas Uitao/Uitao Health Center

Tabel 4.2.8
Table

Banyaknya Akseptor KB Aktif Menurut Desa/Kelurahan dan Metode Kontrasepsi yang Digunakan di Kecamatan Semau, 2023
Number of Active Family Planning Acceptors by Villages/ Subdistrict and Contraceptive Method in Semau District, 2023

Desa/Kelurahan <i>Village/Subdistrict</i>	Suntikan <i>Injection</i>	Implan <i>Implant</i>	IUD	Pil <i>Pill</i>	Kondom <i>Condom</i>	MOW	MOP
(1)	(2)	(3)	(4)	(5)	(6)	(7)	(8)
Bokonusan	124	29	-	13	-	1	-
Otan	31	32	2	2	-	6	-
Uitao	44	40	2	21	-	0	-
Huilelot	64	30	-	7	-	3	-
Uiasa	22	22	-	6	-	4	-
Hansisi	130	31	-	7	-	1	-
Batuinan	26	5	-	3	-	2	-
Letbaun	9	28	1	4	-	3	-
Semau	450	217	5	63	-	20	-

Catatan/Note: ...

Sumber/Source: Puskesmas Uitao/Uitao Health Center

Tabel 4.2.9
Table

**Jumlah Balita yang Mendapat Imunisasi Menurut Desa/
Kelurahan dan Jenis Imunisasi di Kecamatan Semau, 2023**
**Number of Toddlers who Received Immunization by
Villages/Subdistrict and Types of Immunization in Semau
District, 2023**

Desa/Kelurahan Village/Subdistrict	BCG	Hepatitis B	DPT	Campak Measles	Polio
(1)	(2)	(3)	(4)	(5)	(6)
Bokonusan	7	6	5	13	7
Otan	6	6	4	4	6
Uitao	7	6	10	11	7
Huilelot	5	2	3	7	5
Uiasa	6	5	6	2	6
Hansisi	11	8	7	4	11
Batuinan	1	-	1	-	1
Letbaun	3	3	1	5	3
Semau	46	36	37	46	46

Catatan/Note: ...

Sumber/Source: Puskesmas Uitao/Uitao Health Center

Tabel 4.2.10
Table

Jumlah Ibu Hamil yang Mendapat Imunisasi Menurut Desa/Kelurahan dan Jenis Imunisasi di Kecamatan Semau, 2023

Number of Pregnants who Received Immunization by Village/Subdistrict and Types of Immunization in Semau District, 2023

Desa/Kelurahan Village/Subdistrict	TT 1	TT 2	TT 3	TT 4	TT 5
(1)	(2)	(3)	(4)	(5)	(6)
Bokonusan	8	-	-	-	-
Otan	1	-	2	1	-
Uitao	5	1	-	-	-
Huilelot	2	-	2	-	-
Uiasa	5	7	-	3	-
Hansisi	4	3	6	-	1
Batuinan	-	-	-	-	-
Letbaun	-	1	-	-	-
Semau	25	12	10	4	1

Catatan/Note: ...

Sumber/Source: Puskesmas Uitao/Uitao Health Center

Tabel 4.2.11
Table

**Jumlah Kematian Bayi Usia 0 – 12 Bulan Menurut Desa/
Kelurahan di Kecamatan Semau, 2023**
**Number of Infants Mortality Age 0-12 Months by Villages/
Subdistrict in Semau District, 2023**

Desa/Kelurahan Village/Subdistrict	Jumlah Total
(1)	(2)
Bokonusan	1
Otan	1
Uitao	1
Huilelot	-
Uiasa	-
Hansisi	-
Batuinan	-
Letbaun	1
Semau	4

Catatan/Note: ...

Sumber/Source: Puskesmas Uitao/Uitao Health Center

Tabel 4.2.12
Table

Kemudahan Mencapai Sarana Kesehatan Terdekat Bagi Desa/Kelurahan yang Tidak Ada Sarana Kesehatan Menurut Desa/Kelurahan dan Jenis Sarana Kesehatan di Kecamatan Semau, 2021
Ease of Reacing Nearby Health Facility for Villages/ Subdistrict with no Health Facility by Villages/Subdistrict and types of Health Facilities in Semau District, 2021

Desa/Kelurahan Village/Subdistrict	Rumah Sakit Hospital	Rumah Sakit Bersalin Maternity Hospital	Poliklinik/Balai Pengobatan Polyclinic
(1)	(2)	(3)	(4)
Bokonusan	Sulit	Sulit	Sulit
Otan	Sulit	Sulit	Sulit
Uitao	Sulit	Sulit	Sulit
Huilelot	Sulit	Sulit	Sulit
Uiasa	Sulit	Sulit	Sulit
Hansisi	Sulit	Sulit	Sulit
Batuinan	Sulit	Sulit	Sulit
Letbaun	Sulit	Sulit	Sulit

Lanjutan Tabel/*Continued Table* 4.2.12

Desa/Kelurahan <i>Village/Subdistrict</i>	Puskesmas/ <i>Public Health Center</i>		Apotek <i>Pharmacy</i>
	Rawat Inap	Tanpa Rawat Inap	
(1)	(5)	(6)	(7)
Bokonusan	Mudah	Mudah	Mudah
Otan	Mudah	Mudah	Mudah
Uitao	Mudah	Mudah	Mudah
Huilelot	Mudah	Mudah	Mudah
Uiasa	Mudah	Mudah	Mudah
Hansisi	Mudah	Mudah	Mudah
Batuinan	Mudah	Mudah	Mudah
Letbaun	Mudah	Mudah	Mudah

Catatan/Note: ...

Sumber/Source: BPS, Pendataan Potensi Desa (Podes) 2021/ *BPS-Statistics Indonesia, Village Potential Data Collection 2021*

4.3 PERUMAHAN DAN LINGKUNGAN HOUSING AND ENVIRONMENT

Tabel 4.3.1 Banyaknya Desa¹/Kelurahan Menurut Sumber Air Minum Sebagian Besar Keluarga di Kecamatan Semau, 2019–2021
Table *Number of Villages¹/Subdistrict by Drinking Water Source of Majority Family in Semau District, 2019–2021*

Sumber Air Minum Source of Drinking Water	2019	2020	2021
(1)	(2)	(3)	(4)
Air Kemasan Bermerk/ <i>Branded Bottled Water</i>	-	-	-
Air Isi Ulang/ <i>Refil Water</i>	-	-	-
Leding Dengan Meteran/ <i>Metered Piped Water</i>	-	-	-
Leding Tanpa Meteran/ <i>Non Metered Piped Water</i>	-	2	-
Sumur Bor atau Pompa/ <i>Artesian Well or Pumped Water</i>	-	-	-
Sumur/ <i>Well</i>	4	4	5
Mata Air/ <i>Spring</i>	4	2	3
Sungai/Danau/Kolam/Waduk/Situ/ Embung/Bendungan/ <i>River/Lake/Pond/ Reservoir/Dam</i>	-	-	-
Air Hujan/ <i>Rainwater</i>	-	-	-
Lainnya/ <i>Others</i>	-	-	-

Catatan/*Note*: ¹Desa pada tabel ini termasuk Unit Permukiman Transmigrasi (UPT) yang masih dibina oleh kementerian terkait/
Villages in this table include Transmigration Settlement Unit which is still fostered by the relevant ministries.

Sumber/*Source*: Badan Pusat Statistik, Pendataan Potensi Desa (Podes)/*BPS-Statistics Indonesia, Village Potential Data Collecting*

Tabel 4.3.2
Table

Banyaknya Keluarga Menurut Desa/Kelurahan dan Jenis Pengguna Listrik di Kecamatan Semau, 2023
Number of Family by Villages/Subdistrict and Type of Electricity Consumer in Semau District, 2023

Desa/Kelurahan Village/Subdistrict	Pengguna Listrik Electricity Consumer			Bukan Pengguna Listrik Not Electricity Consumer
	PLN State Electricity Company	Non-PLN Non-State Electricity Company	Jumlah Total	
(1)	(2)	(3)	(4)	(5)
Bokonusan	330	-	330	-
Otan	265	-	265	-
Uitao	256	-	256	-
Huilelot	235	-	235	-
Uiasa	283	-	283	-
Hansisi	390	-	390	-
Batuinan	107	-	107	-
Letbaun	107	-	107	-
Semau	1.973	-	1.973	-

Catatan/Note: ...

Sumber/Source: Masing-masing desa dan kelurahan/Each Villages and subdistrict

Tabel 4.3.3
Table

Banyaknya Desa¹/Kelurahan Menurut Sumber Penerangan Jalan Utama Desa/Kelurahan di Kecamatan Semau, 2019–2021
Number of Villages¹/Subdistrict by Source of Villages/ Subdistrict's Main Street Illumination in Semau District, 2019–2021

Sumber Penerangan Jalan Utama <i>Source of Main Street Illumination</i>	2019	2020	2021
(1)	(2)	(3)	(4)
Listrik Pemerintah/ <i>State Electricity</i>	-	-	-
Listrik Non-Pemerintah/ <i>Non-State Electricity</i>	-	-	-
Non Listrik/ <i>Non-Electric</i>	8	8	8

Catatan/*Note*: ¹Desa pada tabel ini termasuk Unit Permukiman Transmigrasi (UPT) yang masih dibina oleh kementerian terkait/
Villages in this table include Transmigration Settlement Unit which is still fostered by the relevant ministries.

Sumber/*Source*: Badan Pusat Statistik, Pendataan Potensi Desa (Podes)/*BPS-Statistics Indonesia, Village Potential Data Collecting*

Tabel
Table 4.3.4

Banyaknya Desa¹/Kelurahan Menurut Penggunaan Fasilitas Tempat Buang Air Besar Sebagian Besar Keluarga di Kecamatan Semau, 2019–2021
Number of Villages¹/Subdistrict by Toilet Facility Used by Majority Family in Semau District, 2019–2021

Fasilitas Tempat Buang Air Besar Toilet Facility	2019	2020	2021
(1)	(2)	(3)	(4)
Jamban/Toilet			
Sendiri/Private	8	8	8
Bersama/Shared	-	-	-
Umum/Public	-	-	-
Bukan Jamban/Non-Toilet	-	-	-

Catatan/Note: ¹Desa pada tabel ini termasuk Unit Permukiman Transmigrasi (UPT) yang masih dibina oleh kementerian terkait/
Villages in this table include Transmigration Settlement Unit which is still fostered by the relevant ministries.

Sumber/Source: Badan Pusat Statistik, Pendataan Potensi Desa (Podes)/BPS-Statistics Indonesia, Village Potential Data Collecting

Tabel 4.3.5
Table

Banyaknya Desa/Kelurahan Menurut Jenis Bahan Bakar untuk Memasak yang Digunakan Sebagian Besar Keluarga di Kecamatan Semau, 2021
Number of Villages/Subdistrict by Type of Cooking Fuel Used by Majority Family in Semau District, 2021

Jenis Bahan Bakar untuk Memasak <i>Type of Cooking Fuel</i>	2022
(1)	(2)
Listrik/ <i>Electric</i>	-
Elpiji 5,5 kg/ <i>Blue Gas 5.5 kg-LPG</i>	-
Elpiji 12 kg/ <i>12 kg-LPG</i>	-
Elpiji 3 kg/ <i>3 kg-LPG</i>	-
Gas Kota/ <i>City Gas</i>	-
Biogas/ <i>Biogas</i>	-
Minyak Tanah/ <i>Kerosene</i>	-
Briket/ <i>Briquettes</i>	-
Arang/ <i>Charcoal</i>	-
Kayu Bakar/ <i>Firewood</i>	6
Lainnya/ <i>Others</i>	-
Jumlah/Total	6

Catatan/Note: ...

Sumber/Source: Masing-masing desa dan kelurahan/*Each Villages and subdistrict*

4.4 AGAMA DAN SOSIAL LAINNYA RELIGION AND OTHER SOCIAL AFFAIRS

Tabel 4.4.1 Jumlah Tempat Peribadatan Menurut Desa/Kelurahan di Kecamatan Semau, 2023
Table *Number of Worship Places by Villages/Subdistrict in Semau District, 2023*

Desa/Kelurahan Village/Subdistrict	Masjid Mosque	Gereja Protestan Protestant Church	Gereja Katholik Catholic Church	Pura Temple	Vihara	Lainnya
(1)	(2)	(3)	(4)	(5)	(6)	(7)
Bokonusan	-	-	-	-
Otan	-	-	-	-
Uitao	-	-	-	-
Huilelot	-	-	-	-
Uiasa	-	-	-	-
Hansisi	-	-	-	-
Batuinan	-	-	-	-
Letbaun	-	-	-	-
Semau	-	37	2	-	-	-

Catatan/Note: ...

Sumber/Source: Kementerian Agama Kabupaten Kupang/Ministry of Religious Affairs of Kupang Regency

Tabel 4.4.2
Table

Jumlah Penduduk Menurut Desa/Kelurahan dan Agama di Kecamatan Semau, 2023
Number of Population by Village/Subdistrict and Religion in Semau District, 2023

Desa/Kelurahan Village/Subdistrict	Islam	Protestan Protestant	Katholik Catholic	Hindu	Budha Buddha	Lainnya
(1)	(2)	(3)	(4)	(5)	(6)	(7)
Bokonusan	-	-	-	-
Otan	-	-	-	-
Uitao	-	-	-	-
Huilelot	-	-	-	-
Uiasa	-	-	-	-
Hansisi	-	-	-	-
Batuinan	-	-	-	-
Letbaun	-	-	-	-
Semau	-	11.175	374	-	-	-

Catatan/Note: ...

Sumber/Source: Kementerian Agama Kabupaten Kupang/Ministry of Religious Affairs of Kupang Regency

Tabel 4.4.3
Table

**Banyaknya Kejadian Bencana Alam Menurut Desa/
Kelurahan dan Jenis Bencana Alam di Kecamatan Semau,
2023**

*Number of Natural Disaster Events by Villages/Subdistrict
and Type of Natural Disaster in Semau District, 2023*

Desa/Kelurahan <i>Village/Subdistrict</i>	Gempa Bumi <i>Earthquake</i>	Tsunami <i>Tsunami</i>	Gunung Meletus <i>Volcanic Eruption</i>	Tanah Longsor <i>Landslide</i>
(1)	(2)	(3)	(4)	(5)
Bokonusan	2	-	-	-
Otan	2	-	-	-
Uitao	2	-	-	-
Huilelot	3	-	-	-
Uiasa	-	-	-	-
Hansisi	2	-	-	-
Batuinan	2	-	-	-
Letbaun	2	-	-	-
Semau	15	-	-	-

Lanjutan Tabel/*Continued Table 4.4.3*

Desa/Kelurahan Village/Subdistrict	Banjir Floods	Banjir Bandang Flash Floods	Kekeringan Drought	Kebakaran Hutan dan Lahan Forest and Land Fires
(1)	(6)	(7)	(8)	(9)
Bokonusan	-	-	-	-
Otan	-	-	-	-
Uitao	-	-	-	-
Huilelot	-	-	-	-
Uiasa	-	-	-	-
Hansisi	-	-	-	-
Batuinan	-	-	-	-
Letbaun	-	-	-	-
Semau	-	-	-	-

Lanjutan Tabel/*Continued Table 4.4.3*

Desa/Kelurahan Village/Subdistrict	Angin Puyuh/ Puting Beliung/ Topan Tornado/Typhoon	Gelombang Pasang Tidal Wave	Abrasi Abrasion
(1)	(10)	(11)	(12)
Bokonusan	-	-	...
Otan	-	-	...
Uitao	-	-	...
Huilelot	-	-	...
Uiasa	-	-	...
Hansisi	-	-	...
Batuinan	-	-	...
Letbaun	-	-	...
Semau	-	-	...

Catatan/*Note:* ...

Sumber/*Source:* Masing-masing desa dan kelurahan/*Each Villages and subdistrict*

Tabel 4.4.4
Table

Banyaknya Korban Jiwa Akibat Bencana Alam Menurut Desa/Kelurahan dan Jenis Bencana Alam di Kecamatan Semau, 2023
Number of Fatalities Due to Natural Disasters by Villages/ Subdistrict and Type of Natural Disaster in Semau District, 2023

Desa/Kelurahan <i>Village/Subdistrict</i>	Gempa Bumi <i>Earthquake</i>	Tsunami <i>Tsunami</i>	Gunung Meletus <i>Volcanic Eruption</i>	Tanah Longsor <i>Landslide</i>
(1)	(2)	(3)	(4)	(5)
Bokonusan	2	-	-	-
Otan	-	-	-	-
Uitao	2	-	-	-
Huilelot	3	-	-	-
Uiasa	-	-	-	-
Hansisi	2	-	-	-
Batuinan	2	-	-	-
Letbaun	2	-	-	-
Semau	13	-	-	-

Lanjutan Tabel/*Continued Table 4.4.4*

Desa/Kelurahan Village/Subdistrict	Banjir Floods	Banjir Bandang Flash Floods	Kekeringan Drought	Kebakaran Hutan dan Lahan Forest and Land Fires
(1)	(6)	(7)	(8)	(9)
Bokonusan	-	-	-	-
Otan	-	-	-	-
Uitao	-	-	-	-
Huilelot	-	-	-	-
Uiasa	-	-	-	-
Hansisi	-	-	-	-
Batuinan	-	-	-	-
Letbaun	-	-	-	-
Semau	-	-	-	-

Lanjutan Tabel/*Continued Table 4.4.4*

Desa/Kelurahan Village/Subdistrict	Angin Puyuh/ Puting Beliung/ Topan Tornado/Typhoon	Gelombang Pasang Tidal Wave	Abrasi Abrasion
(1)	(10)	(11)	(12)
Bokonusan	-	-	-
Otan	-	-	-
Uitao	-	-	-
Huilelot	-	-	-
Uiasa	-	-	-
Hansisi	-	-	-
Batuinan	-	-	-
Letbaun	-	-	-
Semau	-	-	-

Catatan/Note: ...

Sumber/Source: Masing-masing desa dan kelurahan/*Each Villages and subdistrict*

Tabel 4.4.5
Table

Keberadaan Fasilitas/Upaya Antisipasi/Mitigasi Bencana Alam Menurut Desa/Kelurahan di Kecamatan Semau, 2022

Existence of Facilities/Efforts for Anticipation/Mitigation of Natural Disasters by Villages/Subdistrict by Villages/Subdistrict in Semau District, 2022

Desa/Kelurahan Village/Subdistrict	Sistem Peringatan Dini Bencana Alam Natural Disaster Early Warning System	Sistem Peringatan Dini Khusus Tsunami Tsunami Early Warning System	Perlengkapan Keselamatan Safety Equipment
(1)	(2)	(3)	(4)
Bokonusan	Tidak ada	Tidak ada	Tidak ada
Otan	Tidak ada	Tidak ada	Tidak ada
Uitao	Tidak ada	Tidak ada	Tidak ada
Huilelot	Tidak ada	Tidak ada	Tidak ada
Uiasa	Tidak ada	Tidak ada	Tidak ada
Hansisi	Tidak ada	Tidak ada	Tidak ada
Batuinan	Tidak ada	Tidak ada	Tidak ada
Letbaun	Tidak ada	Tidak ada	Tidak ada

Lanjutan Tabel/*Continued Table 4.4.5*

Desa/Kelurahan <i>Village/Subdistrict</i>	Rambu-Rambu dan Jalur Evakuasi Bencana <i>Sign and Evacuation Route</i>	Pembuatan, Perawatan, atau Normalisasi: Sungai, Kanal, Tanggul, Parit, Drainase, Waduk, Pantai, dll <i>Manufacture, Maintenance, or Normalization: Rivers, Canals, Embankment, etc</i>
(1)	(5)	(6)
Bokonusan	Tidak Ada	Tidak Ada
Otan	Ada	Tidak Ada
Uitao	Tidak Ada	Tidak Ada
Huilelot	Tidak Ada	Tidak Ada
Uiasa	Ada	Tidak Ada
Hansisi	Ada	Tidak Ada
Batuinan	Tidak Ada	Tidak Ada
Letbaun	Tidak Ada	Tidak Ada

Catatan/*Note*: ...Sumber/*Source*: Masing-masing desa dan kelurahan/*Each Villages and subdistrict*

Tabel 4.4.6
Table

Banyaknya Desa/Kelurahan yang Memiliki Kelompok Kegiatan Olahraga Menurut Jenis Olahraga dan Ketersediaan Fasilitas/Lapangan Olahraga di Kecamatan Semau, 2022
Number of Villages/Subdistrict Having Sport Activities Groups by Type of Sport and Availability of Sport Facilities/Fields in Semau District, 2022

Jenis Olahraga <i>Type of Sport</i>	Kondisi Fasilitas/Lapangan Olahraga <i>Condition of Sport Facilities/Fields</i>			Tidak Ada Fasilitas/ Lapangan Olahraga <i>No Sport Facilities/ Fields</i>
	Baik	Rusak Sedang	Rusak Parah	
(1)	(2)	(3)	(4)	(5)
Sepak Bola/ <i>Soccer</i>	-	2	-	4
Bola Voli/ <i>Volley Ball</i>	4	3	-	1
Bulu Tangkis/ <i>Badminton</i>	-	-	-	8
Bola Basket/ <i>Basket Ball</i>	-	-	-	8
Tenis Lapangan/ <i>Court Tennis</i>	-	-	-	8
Tenis Meja/ <i>Table Tennis</i>	-	-	-	8
Futsal	1	2	-	5
Renang/ <i>Swimming</i>	-	-	-	8
Bela Diri/ <i>Martial Arts</i>	-	-	-	8
Bilyard/ <i>Billiards</i>	-	-	-	8
Fitnes, Aerobik, dll/ <i>Fitness, Aerobics, etc</i>	-	-	-	8
Lainnya/ <i>Others</i>	-	-	-	8

Catatan/Note: ...

Sumber/Source: Masing-masing desa dan kelurahan/*Each Villages and subdistrict*

PERTANIAN

AGRICULTURE

5



PENJELASAN TEKNIS

1. Survei Pertanian Hortikultura (SPH) diselenggarakan oleh Badan Pusat Statistik bekerja sama dengan Direktorat Jendral Tanaman Pangan, Kementrian Pertanian.
2. Metode yang digunakan dalam survei ini adalah metode pencacahan lengkap terhadap seluruh kecamatan di Indonesia dan dilaporkan secara rutin bulanan untuk SPH-SBS dan triwulanan untuk SPH-BST, SPH-TBF, SPH-TH oleh mantri tani/KCD.
3. Tanaman sayuran semusim adalah tanaman sumber vitamin, garam mineral dan lain-lain yang dikonsumsi dari bagian tanaman yang berupa daun, bunga, buah, dan umbinya, yang berumur kurang dari satu tahun.
4. Tanaman buah-buahan semusim adalah tanaman sumber vitamin, garam mineral, dan lain-lain yang dikonsumsi dari bagian tanaman yang berupa buah, berumur kurang dari satu tahun, tidak berbentuk pohon/rumpun tetapi menjalar dan berbatang lunak.
5. Tanaman buah-buahan tahunan adalah tanaman sumber vitamin, garam mineral, dan lain-lain yang dikonsumsi dari bagian

TECHNICAL NOTES

1. *The Agricultural Survey for Horticulture (SPH) is carried out by the BPS-Statistics Indonesia in cooperation with the Directorate General of Horticulture, The Minsitry of Agriculture.*
2. *The method used in this survey is complete enumeration for all of subdistrict in Indonesia and reported montly for SPHSBS, and quarterly for SPHBST, SPH-TBF, SPH-TH by agriculture extension service.*
3. *Seasonal Vegetables plants are plant which are the sources of vitamin, mineral salt, etc consumed from the part of the plant in the form of fruits. These Plants are creeps with the age of less than one year.*
4. *Seasonal fruits plants are plant which are the sources of vitamin, mineral salt, etc consumed from the part of the plant in the form of fruits, These Plants are creeps with the age of less than one year, not in the form of a tree/clump but spreading and having a soft trunk.*
5. *Annual fruits plants are plants which are the sources of vitamin, contained mineral salt, etc consumed from the*

- tanaman yang berupa buah dan merupakan tanaman tahunan.
- part of plant in the form of fruits and more than one year.*
6. Tanaman sayuran tahunan adalah tanaman sumber vitamin, garam mineral, dan lain-lain yang dikonsumsi dari bagian tanaman yang berupa daun dan atau buah yang berumur lebih dari satu tahun.

6. Annual vegetable plants are plants which are the sources of vitamin, contained mineral salt, etc consumed from the part of the plant in the form of vegetable and more than one year of age.
 7. Tanaman biofarmaka adalah tanaman yang bermanfaat untuk obat-obatan, kosmetik, dan kesehatan yang dikonsumsi atau digunakan dari bagian-bagian tanaman tanaman seperti daun, batang, buah, umbi(rimpang) ataupun akar.

7. Medicinal plants are plants which are usefull for medicine. it is consumed from parts of the palnts such as leaf, flower, fruit, tuber and root.
 8. Tanaman hias adalah tanaman yang mempunyai nilai keindahan baik bentuk, warna, daun, tajuk maupun bunganya, sering digunakan untuk penghias pekarangan dan lain sebagainya.

8. Ornamental plants are plants which have abeaty value, either in shape, colour of leaf or crown of flower, and they are often used as a yard decorator.
 9. Luas panen adalah luas tanaman sayuran, buah-buahan, biofarmaka dan tanaman hias yang diambil hasilnya/dipanen pada periode pelaporan.

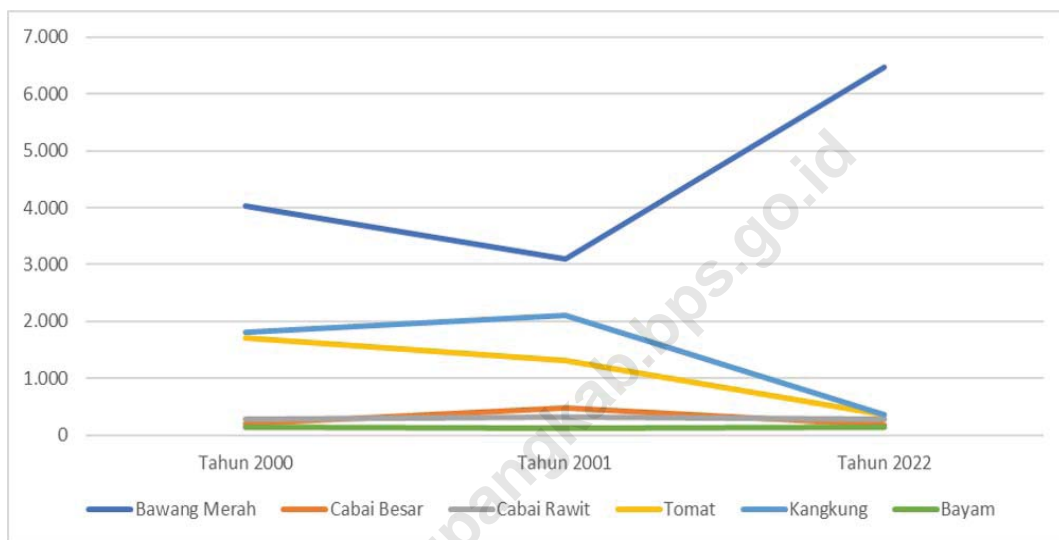
9. Harvested area is area which vegetable, fruit, medicinal and ornamental plant of crop harvested during the period of report.
 10. Produksi Hortikultura adalah hasil menurut bentuk produk dari setiap tanaman sayuran, buah-buahan, biofarmaka dan tanaman hias yang diambil berdasarkan luas yang dipanen/ tanaman yang menghasilkan

10. The Horticulture production is the standard production quantity from of vegetable, fruit, medicinal and ornamental plant based on harvested area reported montly/quarterly.

pada bulan/triwulan laporan.

11. Data Statistik perkebunan merupakan data sekunder yang bersumber dari Dinas Pertanian Kabupaten Kupang.
11. *Data on Estate are secondary data obtained from Agriculture Extention of Kupang Regency.*

<https://kupangkab.bps.go.id>



Sumber/Source : Badan Pusat Statistik, Statistik Pertanian Hortikultura SPH-SBS/BPS-Statistics Indonesia, Agricultural Statistic for Horticulture SPH-SBS

Gambar 5.1
Figures

Produksi Tanaman Sayuran Semusim Menurut Jenis Tanaman di Kecamatan Semau (kuintal), 2020–2022
Production of Seasonal Vegetables by Kind of Plant in Semau District (quintal), 2020–2022

5.1 TANAMAN PANGAN FOOD CROPS

Tabel 5.1.1 Luas Panen, Produktivitas, dan Produksi Tanaman Pangan Menurut Jenis Tanaman di Kecamatan Semau, 2022
Harvested Area, Productivity, and Production by Types of Food Crops in Semau District, 2022

Jenis Tanaman <i>Kind of Plant</i>	Luas Panen (ha) <i>Harvested Area (ha)</i>	Produktivitas (ton/ha) <i>Productivity (ton/ha)</i>	Produksi (ton) <i>Production (ton)</i>
(1)	(2)	(3)	(4)
01. Padi Sawah/ Wet land Paddy	-	-	-
02. Padi Ladang/ Dry Land Paddy	252	2,3	579,6
03. Jagung/ Corn	614	3,6	2.210,4
04. Ubi Kayu/ Cassava	-	-	-
05. Ubi Jalar/ Sweet Potato	-	-	-
06. Kacang Tanah/ Peanut	-	-	-
07. Kacang Hijau/ Mung bean	-	-	-
08. Sorgum/ Sorghum	-	-	-

Catatan/Note: ...

Sumber/Source: Dinas Pertanian dan Ketahanan Pangan Kabupaten Kupang/*Agriculture and Food Security Services of Kupang Regency*

Tabel 5.1.2
Table

Luas Panen, Produktivitas, dan Produksi Tanaman Pangan Menurut Jenis Tanaman di Kecamatan Semau, 2023
Harvested Area, Productivity, and Production by Types of Food Crops in Semau District, 2023

Jenis Tanaman <i>Kind of Plant</i>	Luas Panen (ha) <i>Harvested Area (ha)</i>	Produktivitas (ton/ha) <i>Productivity (ton/ha)</i>	Produksi (ton) <i>Production (ton)</i>
(1)	(2)	(3)	(4)
01. Padi Sawah/ <i>Wet land Paddy</i>	-	-	-
02. Padi Ladang/ <i>Dry Land Paddy</i>	307	2,3	706,1
03. Jagung/ <i>Corn</i>	754	3,6	2.714,4
04. Ubi Kayu/ <i>Cassava</i>	-	-	-
05. Ubi Jalar/ <i>Sweet Potato</i>	-	-	-
06. Kacang Tanah/ <i>Peanut</i>	-	-	-
07. Kacang Hijau/ <i>Mung bean</i>	-	-	-
08. Sorgum/ <i>Sorghum</i>	-	-	-

Catatan/Note: ...

Sumber/Source: Dinas Pertanian dan Ketahanan Pangan Kabupaten Kupang/ *Agriculture and Food Security Services of Kupang Regency*

Tabel 5.1.3
Table

Jumlah Bendungan, Cekdam, Embung dan Tanggul Air Menurut Desa/Kelurahan di Kecamatan Semau, 2023
Number of Dams, Barrier Leveies, Retention Basin and Water Leveies by Villages/Subdistrict in Semau District, 2023

Desa/Kelurahan <i>Village/Subdistrict</i>	Bendungan <i>dam</i>	Cekdam <i>Barrier Levee</i>	Embung <i>Retention Basin</i>	Tanggul Air <i>Water Levee</i>
(1)	(2)	(3)	(4)	(5)
Bokonusan	-	-	...	-
Otan	3	-	...	-
Uitao	-	-	...	-
Huilelot	-	4	...	-
Uiasa	2	-	...	-
Hansisi	-	4	...	-
Batuinan	-	-	...	-
Letbaun	-	-	...	-
Semau	5	8	...	-

Catatan/Note: ...

Sumber/Source: Masing-masing desa/*Each Village*

Tabel 5.1.4
Table

Luas Lahan Sawah Menurut Desa/Kelurahan dan Jenis Pengairan di Kecamatan Semau (ha), 2022
Paddy Field Area by Villages/Subdistrict and Type of Irrigation in Semau District (ha), 2022

Desa/Kelurahan <i>Village/Subdistrict</i>	Teknis	½ Teknis	Sederhana	Desa/ Non PU	Tadah Hujan <i>Rainfed</i>
(1)	(2)	(3)	(4)	(5)	(6)
Bokonusan	-	-	-	-	-
Otan	-	-	-	-	71
Uitao	-	-	-	-	15
Huilelot	-	-	-	-	-
Uiasa	-	-	-	-	87
Hansisi	-	-	-	-	30
Batuinan	-	-	-	-	5
Letbaun	-	-	-	-	1.200
Semau	-	-	-	-	1.408

Catatan/Note: ...

Sumber/Source: Masing-masing desa/Each Village

5.2 HORTIKULTURA HORTICULTURE

Tabel 5.2.1 Luas Panen Tanaman Sayuran dan Buah-buahan Semusim Menurut Jenis Tanaman di Kecamatan Semau (ha), 2020–2023^x
Harvested Area of Seasonal Vegetables and Fruits by Kind of Plant in Semau District (ha), 2020–2023^x

Jenis Tanaman Kind of Plants	2020	2021	2022	2023 ^x
(1)	(2)	(3)	(4)	(5)
Sayuran/Vegetables:				
Bawang Merah/ <i>Shallots</i>	64	53	58	13
Cabai Besar/TW/Teropong <i>Chili/Big Chili</i>	8	17	10	-
Cabai Keiting <i>Curly Chili</i>	...	-	3	-
Cabai Rawit <i>Chili/Cayenne Pepper</i>	11	12	11	8
Kentang/ <i>Potato</i>	-	-	-	-
Kubis/ <i>Cabbage</i>	-	2	-	-
Tomat/ <i>Tomato</i>	13	15	15	22
Bawang Putih/ <i>Garlic</i>	-	-	-	-
Kangkung/ <i>Water Spinach</i>	18	22	11	18
Bayam/ <i>Spinach</i>	14	11	14	20
Buah–buahan/Fruits:				
Blewah/ <i>Blewah</i>
Melon/ <i>Melon</i>	6
Semangka/ <i>Watermelon</i>	4

Catatan/Note: ...

Sumber/Source: Badan Pusat Statistik, Statistik Pertanian Hortikultura SPH-SBS/BPS-Statistics Indonesia, Agricultural Statistic for Horticulture SPH-SBS

Tabel
Table 5.2.2

Produksi Tanaman Sayuran dan Buah-buahan Semusim Menurut Jenis Tanaman di Kecamatan Semau (kuintal), 2020–2023^x
Production of Seasonal Vegetables and Fruits by Kind of Plant in Semau District (quintal), 2020–2023^x

Jenis Tanaman <i>Kind of Plants</i>	2020	2021	2022	2023 ^x
(1)	(2)	(3)	(4)	(5)
Sayuran/Vegetables:				
Bawang Merah/ <i>Shallots</i>	4.020	3.100	6.475	31
Cabai Besar/TW/Teropong <i>Chili/Big Chili</i>	200	481	191	-
Cabai Keriting <i>Curly Chili</i>	...	-	24	-
Cabai Rawit <i>Chili/Cayenne Pepper</i>	285	312	281	21
Kentang/ <i>Potato</i>	-	-	-	-
Kubis/ <i>Cabbage</i>	-	300	-	-
Tomat/ <i>Tomato</i>	1.700	1.318	370	31
Bawang Putih/ <i>Garlic</i>	-	-	-	-
Kangkung/ <i>Water Spinach</i>	1.800	2.100	360	61
Bayam/ <i>Spinach</i>	140	137	152	46
Buah–buahan/Fruits:				
Blewah/ <i>Blewah</i>
Melon/ <i>Melon</i>
Semangka/ <i>Watermelon</i>

Catatan/Note: ...

Sumber/Source: Badan Pusat Statistik, Statistik Pertanian Hortikultura SPH-SBS/BPS-Statistics Indonesia, Agricultural Statistic for Horticulture SPH-SBS

Tabel 5.2.3
Table

Luas Panen Tanaman Biofarmaka Menurut Jenis Tanaman di Kecamatan Semau (m²), 2020–2023^x
Harvested Area of Medicinal Plants by Kind of Plant in Semau District (m²), 2020–2023^x

Jenis Tanaman <i>Kind of Plants</i>	2020	2021	2022 ^x	2023 ^x
(1)	(2)	(3)	(4)	(5)
Jahe/ <i>Ginger</i>	-	-	-	-
Laos/Lengkuas/ <i>Galanga</i>	100	-	180	190
Kencur/ <i>East Indian Galangal</i>	-	-	-	-
Kunyit/ <i>Turmeric</i>	120	-	165	175
Temulawak/ <i>Java Turmeric</i>	-	-	-	-
Jeruk Nipis/ <i>Lime</i>	-	-	-	40
Serai/ <i>Lemongrass</i>	-	-	5.075	5.165
Mengkudu/ <i>Pace/Indian Mulberry</i>	-	-	-	-
Lempuyung/ <i>Zingiber Aromaticum</i>	-	-	-	-
Lidah Buaya/ <i>Aloevera</i>	-	-	-	-
Temuireng/ <i>Black Turmeric</i>	-	-	-	-

Catatan/Note: ...

Sumber/Source: Badan Pusat Statistik, Statistik Pertanian Hortikultura SPH-TBF/BPS-Statistics Indonesia, Agricultural Statistic for Horticulture SPH-TBF

Tabel 5.2.4 **Produksi Tanaman Biofarmaka Menurut Jenis Tanaman di Kecamatan Semau (kg), 2020–2023^x**
Table **Production of Medicinal Plants by Kind of Plant in Semau District (kg), 2020–2023^x**

Jenis Tanaman Kind of Plants	2020	2021	2022	2023 ^x
(1)	(2)	(3)	(4)	(5)
Jahe/Ginger	-	-	-	-
Laos/Lengkuas/Galanga	700	-	180	720
Kencur/East Indian Galangal	-	-	-	-
Kunyit/Turmeric	840	-	165	650
Temulawak/Java Turmeric	-	-	165	-
Jeruk Nipis/Lime	-	-	-	800
Serai/Lemongrass	-	-	40.600	63.445
Mengkudu/Pace/Indian Mulberry	-	-	-	-
Lempuyung/Zingiber Aromaticum	-	-	-	-
Lidah Buaya/Aloevera	-	-	-	-
Temuireng/Black Turmeric	-	-	-	-

Catatan/Note: ...

Sumber/Source: Badan Pusat Statistik, Statistik Pertanian Hortikultura SPH-TBF/BPS-Statistics Indonesia, Agricultural Statistic for Horticulture SPH-TBF

Tabel 5.2.5
Table

Luas Panen Tanaman Hias Menurut Jenis Tanaman di Kecamatan Semau (m²), 2020–2023^x
Harvested Area of Ornamental Plants by Kind of Plant in Semau District (m²), 2020–2023^x

Jenis Tanaman <i>Kind of Plants</i>	2020	2021	2022	2023 ^x
(1)	(2)	(3)	(4)	(5)
Anggrek Pot/ <i>Pot Orchid</i>	-	-	-	-
Anggrek Potong/ <i>Cut Orchid</i>	-	-	-	-
Krisan/ <i>Chrysantemum</i>	-	-	-	-
Mawar/ <i>Rose</i>	-	-	-	-
Sedap Malam/ <i>Tuberose</i>	-	-	-	-
Pakis/ <i>Leather Leaf Fern</i>	-	-	-	-
Anthurium Bunga/ <i>Flamingo</i>	-	-	-	-
Lily Flower	-	-	-	-
Bugenvil	...	-	-	-
Heliconia (Pisang-Pisangan)	-	-	-	-
Melati/ <i>Jasmine</i>	-	-	-	-
Palem/ <i>Palm</i>	-	-	-	-
Puring	...	-	-	-

Catatan/Note: ...

Sumber/Source: Badan Pusat Statistik, Statistik Pertanian Hortikultura SPH-TH/BPS-Statistics Indonesia, *Agricultural Statistik for Horticulture SPH-TH*

Tabel
Table 5.2.6

**Produksi Tanaman Hias Menurut Jenis Tanaman di
Kecamatan Semau (tangkai), 2020–2023^x**
**Production of Ornamental Plants by Kind of Plant n Semau
District (stalks), 2020–2023^x**

Jenis Tanaman <i>Kind of Plants</i>	2020	2021	2022	2023 ^x
(1)	(2)	(3)	(4)	(5)
Anggrek Pot/ <i>Pot Orchid</i>	-	-	-	-
Anggrek Potong/ <i>Cut Orchid</i>	-	-	-	-
Krisan/ <i>Chrysantemum</i>	-	-	-	-
Mawar/ <i>Rose</i>	-	-	-	-
Sedap Malam/ <i>Tuberose</i>	-	-	-	-
Pakis/ <i>Leather Leaf Fern</i>	-	-	-	-
Anthurium Bunga/ <i>Flamingo</i> <i>Lily Flower</i>	-	-	-	-
Bugenvil	...	-	-	-
Heliconia (Pisang-Pisangan)	-	-	-	-
Melati/ <i>Jasmine</i>	-	-	-	-
Palem/ <i>Palm</i>	-	-	-	-
Puring	...	-	-	-

Catatan/Note: ...

Sumber/Source: Badan Pusat Statistik, Statistik Pertanian Hortikultura SPH-TH/BPS-Statistics Indonesia, *Agricultural Statistik for Horticulture SPH-TH*

Tabel 5.2.7
Table

Produksi Buah-Buahan dan Sayuran Tahunan Menurut Jenis Tanaman di Kecamatan Semau (kuintal), 2020–2023^x
Production of Annual Fruits and Vegetables by Kind of Plant in Semau District (quintal), 2020–2023^x

Jenis Tanaman Kind of Plants	2020	2021	2022	2023 ^x
(1)	(2)	(3)	(4)	(5)
Buah–Buahan/Fruits:				
Mangga/Mango	3.873	1.223	11.700	480
Durian/Durian	-	-	-	-
Jeruk Siam/Keprok/Orange/Tangerine	-	-	11	-
Pisang/Banana	384	254	4.144	314
Pepaya/Papaya	882	882	2.594	644
Salak/Snakefruit	-	-	-	-
Alpukat/Avocado	328	-	807	256
Nangka/Cempedak/Jackfruit	162	124	3.210	192
Sawo/Sapodilla	-	-	-	-
Sirsak/Soursop	-	-	177	94
Belimbing/Star Fruit	-	-	684	230
Jambu Biji/Guava	266	122	811	105
Jambu Air/Water Apple	-	-	201	102
Nenas/Pineapple	-	-	-	-
Sukun/Breadfruit	-	-	-	-
Buah Naga/Dragon Fruit	...	-	1.272	285

Catatan/Note: ...

Sumber/Source: Badan Pusat Statistik, Statistik Pertanian Hortikultura SPH-BST/BPS-Statistics Indonesia, Agricultural Statistic for Horticulture SPH-BST

5.3 PERKEBUNAN ESTATE CROPS

Tabel 5.3.1 Luas Area Tanaman Perkebunan Menurut Jenis Tanaman di Kecamatan Semau (ha), 2021-2023
Table *Planted Area of Estate Crops by Type of Crops in Semau District (ha), 2021-2023*

Jenis Tanaman <i>Kind of Plants</i>	2021	2022	2023
(1)	(2)	(3)	(4)
Kelapa/ <i>Coconut</i>	86	100	109
Kopi/ <i>Coffee</i>	-	-	-
Kakao/ <i>Cocoa</i>	-	-	-
Tembakau/ <i>Tobacco</i>	-	-	-
Jambu Mete/ <i>Cashew</i>	336	257	157
Pinang/ <i>Betel Nut</i>	-	-	-
Pala/ <i>Nutmeg</i>	-	-	-
Kapuk/ <i>Kapok</i>	56	96	56

Catatan/*Note*: ...

Sumber/*Source*: Dinas Pertanian dan Ketahanan Pangan Kabupaten Kupang/*Agriculture and Food Security Services of Kupang Regency*

Tabel 5.3.2
Table

**Produksi Perkebunan Menurut Jenis Tanaman di
Kecamatan Semau (ton), 2021-2023**
**Production of Estate by Type of Crops in Semau District
(ton), 2021-2023**

Jenis Tanaman Kind of Plants	2021	2022	2023
(1)	(2)	(3)	(4)
Kelapa/Coconut	26	26	27
Kopi/Coffee	-	-	-
Kakao/Cocoa	-	-	-
Tembakau/Tobacco	-	-	-
Jambu Mete/Cashew	73	73	75
Pinang/Betel Nut	-	-	-
Pala/Nutmeg	-	-	-
Kapuk/Kapok	25	25	25

Catatan/Note: ...

Sumber/Source: Dinas Pertanian dan Ketahanan Pangan Kabupaten Kupang/Agriculture and Food Security Services of Kupang Regency

5.4 KEHUTANAN FORESTRY

Tabel 5.4.1 Luas Kawasan Hutan Menurut Desa/Kelurahan dan Jenis Penguasaan Hutan di Kecamatan Semau (ha), 2022
Table *Forest Area by Village/Subdistrict and Type of Forest Mastery in Semau District (ha), 2022*

Desa/Kelurahan <i>Village/Subdistrict</i>	Hutan Negara/Lindung <i>Protection Forest</i>	Hutan Rakyat <i>Community Forest</i>
(1)	(2)	(3)
Bokonusan	-	28
Otan	-	5
Uitao	-	4
Huilelot	25	83
Uiasa	200	50
Hansisi	-	15
Batuinan	-	5
Letbaun	-	28
Semau	225	218

Catatan/Note: ...

Sumber/Source: Masing-masing desa dan kelurahan/*Each Villages and subdistrict*

Tabel 5.4.2
Table

Produksi Hasil Hutan di Kecamatan Semau, 2022
Forest Production in Semau District, 2022

Jenis Hasil Hutan <i>Type of Forest Production</i>		Satuan <i>Unit</i>	Produksi <i>Production</i>
(1)		(2)	(3)
01.	Arang/ <i>Charcoal</i>	kg	...
02.	Bambu/ <i>Bamboo</i>	batang/ <i>stem</i>	...
03.	Kayu Bakar/ <i>Firewood</i>	m ³	...
04.	Kayu Gelondongan/ <i>Wooden Log</i>	m ³	...
05.	Kayu Jati/ <i>Teak Wood</i>	m ³	...
06.	Rotan/ <i>Rattan</i>	m ³	...
07.	Kayu R Bulat	m ³	...
08.	Kayu Kuning	m ³	...
09.	Kayu Merah	m ³	...
10.	Balok Tuak	m ³	...
11.	Bebak Gwang	lembar/ <i>leaf</i>	...
12.	Daun Gwang	lembar/ <i>leaf</i>	...
13.	Asam/ <i>Tamarind</i>	ton	...
14.	Madu/ <i>Honey</i>	liter	...

Catatan/Note: ...

Sumber/Source: Masing-masing desa dan kelurahan/Each Villages and subdistrict

5.5 PETERNAKAN LIVESTOCK

Tabel 5.5.1 Populasi Ternak Besar Menurut Jenis Ternak di Kecamatan Semau, 2023
Table **5.5.1** *Big Livestock Population by Kind of Livestock in Semau District, 2023*

Ternak Besar Big Livestock	Jumlah Total
(1)	(2)
Sapi/ <i>Cow</i>	7.063
Kerbau/ <i>Bufallo</i>	12
Kuda/ <i>Horse</i>	22
Jumlah/Total	7.097

Catatan/Note: ...

Sumber/Source: Dinas Peternakan Kabupaten Kupang/Livestock Service of Kupang Regency

Tabel 5.5.2
Table

Populasi Ternak Kecil Menurut Jenis Ternak di Kecamatan Semau, 2023
Small Livestock Population by Kind of Livestock in Semau District, 2023

Ternak Kecil <i>Small Livestock</i>	Jumlah <i>Total</i>
(1)	(2)
Kambing/ <i>Goat</i>	10.419
Domba/ <i>Sheep</i>	-
Babi/ <i>Pig</i>	14.531
Jumlah/Total	24.950

Catatan/Note: ...

Sumber/Source: Dinas Peternakan Kabupaten Kupang/Livestock Service of Kupang Regency

Tabel 5.5.3
Table

**Populasi Ternak Unggas Menurut Jenis Unggas di
Kecamatan Semau, 2023**
*Poultry Population by Kind of Poultry in Semau District,
2023*

Ternak Unggas Poultry	Jumlah Total
(1)	(2)
Ayam Buras/ <i>Non Broiler Chicken</i>	39.022
Ayam Petelur/ <i>Egg Laying Hen</i>	-
Ayam Pedaging/ <i>Broiler Chicken</i>	200
Itik	-
Bebek/ <i>Duck</i>	40
Burung Puyuh/ <i>Quail</i>	-
Jumlah/Total	39.262

Catatan/Note: ...

Sumber/Source: Dinas Peternakan Kabupaten Kupang/*Livestock Service of Kupang Regency*

5.6 PERIKANAN FISHERY

Tabel 5.6.1 **Produksi Perikanan Laut Menurut Jenis Ikan di Kecamatan Semau (ton), 2023**
Table **Marine Fishery Production by Kind of Fish in Semau District (ton), 2023**

Jenis Ikan Kind of Fish		Produksi (ton) Production (ton)
(1)		(2)
01.	Tuna/ <i>Tuna</i>	3,20
02.	Cakalang/ <i>Skipjack Tuna</i>	45,02
03.	Tembang/ <i>Sardinella</i>	18,20
04.	Tenggiri/ <i>Spanish Meckerel</i>	8,17
05.	Kembung/ <i>Chub Mackerel</i>	245,83
06.	Selar/ <i>Yellowstripe Scad</i>	91,97
07.	Tongkol/ <i>Eastern Little Tuna</i>	38,61
08.	Teri/ <i>Anchovy</i>	5,97
09.	Bluestrip	25,03
10.	Parang-parang	10,32
11.	Layang/ <i>Mackerel Scad</i>	47,02
12.	Nipi	46,66
13.	Peperak	1,37
14.	Bawal/ <i>Pomfret</i>	94,12
15.	Kerapu/ <i>Grouper</i>	14,03
16.	Kakap/ <i>Snapper</i>	13,17
17.	Gergaheng	10,26
18.	Cendro	22,46
19.	Ikan Terbang/ <i>Flying Fish</i>	62,74

Lanjutan Tabel 5.6.1/Continued Table 5.6.1

Jenis Ikan <i>Kind of Fish</i>		Produksi (ton) <i>Production (ton)</i>
(1)		(2)
20.	Gerot-Gerot	29,03
21.	Gajih	29,18
22.	Japuh	2,34
23.	Lencam	13,44
24.	Pinjalo	...
25.	Kurisi	...
26.	Baronang	...

Catatan/Note: ...

Sumber/Source: Dinas Perikanan Kabupaten Kupang/ *Fishery Services of Kupang Regency*

Tabel 5.6.2 **Produksi Laut Non Ikan Menurut Jenisnya di Kecamatan Semau (ton), 2023**
Table **Marine Non-Fish Production by Kind Non-Fish in Semau District (ton), 2023**

Jenis Non Ikan <i>Kind of Non-Fish</i>		Produksi (ton) <i>Production (ton)</i>
(1)		(2)
01.	Udang Halus/ <i>Fine Shrimp</i>	1,08
02.	Udang Windu/ <i>Tiger Prawn</i>	-
03.	Udang Putih/ <i>white shrimp</i>	1,31
04.	Lobster/ <i>Lobster</i>	1,21
05.	Kepiting/ <i>Crab</i>	1,51
06.	Kerang/ <i>Clam</i>	0,12
07.	Remis/ <i>mussel</i>	0,99
08.	Teripang/ <i>Sea cucumber</i>	1,37
09.	Cumi-cumi/ <i>Squid</i>	36,25

Catatan/Note: ...

Sumber/Source: Dinas Perikanan Kabupaten Kupang/ *Fishery Services of Kupang Regency*

Tabel 5.6.3
Table

Produksi Budidaya Ikan Tawar, Laut, dan Payau Menurut Jenisnya di Kecamatan Semau (ton), 2023
Production of Freshwater, Marine, and Brackfish by Type in Semau District (ton), 2023

Tempat Pembudidayaan <i>Farming Place</i>		Produksi (ton) <i>Production (ton)</i>
(1)		(2)
Tawar/ <i>Bargain</i>	Kolam/ <i>Pool</i>	-
Payau/ <i>Brackish</i>	Garam/ <i>Salt</i>	-
	Bandeng/ <i>Milkfish</i>	3,2
Laut/ <i>Sea</i>	Rumput Laut/ <i>Seaweed¹</i>	65,247
	KJA	19,3

Catatan/Note: ¹Rumput laut basah/ *Wet seaweed*

Sumber/Source: Dinas Perikanan Kabupaten Kupang/ *Fishery Service of Kupang Regency*

Tabel 5.6.4
Table

Jumlah Nelayan Menurut Status Kerja di Kecamatan Semau, 2023
Number of Fisherman by Work Status in Semau District, 2023

Nelayan Fisherman	Jumlah Total
(1)	(2)
Nelayan Penuh	180
Nelayan Sambilan Penuh	135
Nelayan Sambilan Tambahan	105

Catatan/Note: ...

Sumber/Source: Dinas Perikanan Kabupaten Kupang/*Fishery Service of Kupang Regency*

Tabel 5.6.5
Table

**Jumlah Perahu/Kapal Penangkap Ikan Menurut Jenisnya
di Kecamatan Semau, 2023**
**Number of Marine Fishing Boats by Type of Boats in Semau
District, 2023**

Jenis Perahu Type of Boats		Jumlah Total
(1)		(2)
01.	Perahu tanpa motor/ <i>Non-Motorized Boat</i>	
	Jukung/ <i>Dugout Boat</i>	207
	Kecil/ <i>Small</i>	-
	Sedang/ <i>Medium</i>	69
	Besar/ <i>Large</i>	-
02.	Perahu Bermotor/ <i>Motorized Boat</i>	
	Ketinting/ <i>Ketinting</i>	23
	Tempel/ <i>Outboard Engine</i>	19
03.	Kapal Motor/ <i>Inboard Engine Boat</i>	
	GT 0,5-5	9
	GT 5-10	4

Catatan/Note: ...

Sumber/Source: Dinas Perikanan Kabupaten Kupang/*Fishery Service of Kupang Regency*

Tabel 5.6.6 Jumlah Alat Penangkapan Ikan Laut Menurut Jenis Alat di Kecamatan Semau, 2023
Table *Number of Marine Fishing Gear by Type of Fishing Gear in Semau District, 2023*

Jenis Alat Penangkapan Ikan <i>Type of Fishing Gear</i>		Jumlah <i>Total</i>
(1)		(2)
01.	Bagan/ <i>Lift Net</i>	-
02.	Pukat Cincin/ <i>purse seine</i>	14
03.	Jala Buang/ <i>Casting Net</i>	12
04.	Sero Sapulidi/ <i>Guiding Barriers</i>	-
05.	Pancing Tonda/ <i>Troll Lines</i>	10
06.	Rawai/ <i>Long Line</i>	8
07.	Jaring Insang/ <i>Gill net</i>	128
08.	Pancing Lainnya/ <i>Others</i>	10

Catatan/Note: ...

Sumber/Source: Dinas Perikanan Kabupaten Kupang/*Fishery Service of Kupang Regency*

Tabel 5.6.7 Jumlah Rumah Tangga Pembudidaya Ikan Air Tawar, Laut, dan Payau Menurut Jenisnya di Kecamatan Semau, 2023
Table *Number of Freshwater, Marine, and Brackish Farming Households by Type in Semau District, 2023*

Tempat Pembudidayaan <i>Farming Place</i>		Produksi (ton) <i>Production (ton)</i>
(1)		(2)
Tawar/ <i>Bargain</i>	Kolam/ <i>Pool</i>	-
Unit Pembenihan Rakyat		-
Payau/ <i>Brackish</i>	Tambak/ <i>Pond</i>	9
Laut/ <i>Sea</i>	Rumput Laut/ <i>Seaweed</i>	1.555
	KJA	15

Catatan/Note: Rumput laut basah/ *Wet seaweed*

Sumber/Source: Dinas Perikanan Kabupaten Kupang/ *Fishery Service of Kupang Regency*

INDUSTRI DAN ENERGI

INDUSTRY AND ENERGY

6




PENJELASAN TEKNIS

1. Perusahaan atau usaha industri adalah suatu unit (kesatuan) usaha yang melakukan kegiatan ekonomi, bertujuan menghasilkan barang atau jasa, terletak pada suatu bangunan atau lokasi tertentu, dan mempunyai catatan administrasi tersendiri mengenai produksi dan struktur biaya serta ada seorang atau lebih yang bertanggung jawab atas usaha tersebut.

TECHNICAL NOTES

1. *A company or industrial business is a business unit that carries out economic activities, aims to produce goods or services, is located in a certain building or location, and has its own administrative record regarding production and cost structure and there is one or more people who are responsible for the business.*



Sumber/Source : Masing-masing Desa dan Kelurahan/Each Villages and Subdistrict

Gambar 6.1
Figures

Jumlah Menara Telepon seluler dan Operator Layanan Komunikasi Telepon Seluler di Kecamatan Semau, 2023
Number of Base Transceiver Station (BTS) and Cellular Phone Communication Service Operators in Semau District, 2023

6.1 PARIWISATA TOURISM

Tabel 6.1.1 Jumlah Sarana Akomodasi Menurut Desa/Kelurahan dan Jenis Akomodasi di Kecamatan Semau, 2023
Number of Accomodation Facilities by Villages/Subdistrict and Type of Accomodation in Semau District, 2023

Desa/Kelurahan <i>Village/Subdistrict</i>	Hotel <i>Hotel</i>	Penginapan <i>Inn</i>
(1)	(2)	(3)
Bokonusan	-	-
Otan	-	18
Uitao	-	-
Huilelot	-	-
Uiasa	-	-
Hansisi	-	-
Batuinan	-	-
Letbaun	-	-
Semau	-	18

Catatan/Note: ...

Sumber/Source: Masing-masing desa dan kelurahan/*Each Villages and subdistrict*

6.2 TRANSPORTASI TRANSPORTATION

Tabel 6.2.1 Prasarana dan Sarana Transportasi Antar desa/Kelurahan Menurut Desa/Kelurahan di Kecamatan Semau, 2022
Table *Inter-Villages/Subdistrict Transportation Infrastructure and Facilities by Villages/Subdistrict in Semau District, 2022*

Desa/Kelurahan <i>Village/Subdistrict</i>	Jenis Prasarana Transportasi <i>Type of Transportation Infrastructure</i>	Keberadaan Angkutan Umum <i>Availability of Public Transportation</i>
(1)	(2)	(3)
Bokonusan	Darat	Tidak ada angkutan umum
Otan	Darat	Tidak ada angkutan umum
Uitao	Darat	Tidak ada angkutan umum
Huilelot	Darat	Tidak ada angkutan umum
Uiasa	Darat	Tidak ada angkutan umum
Hansisi	Darat	Tidak ada angkutan umum
Batuinan	Darat	Tidak ada angkutan umum
Letbaun	Darat	Tidak ada angkutan umum

Lanjutan Tabel/*Continued Table* 6.2.1

Desa/Kelurahan Village/Kelurahan	Jenis Permukaan Jalan Darat Terluas Type of The Widest Road Surface	Dapat Dilalui Kendaraan Bermotor Roda 4 atau Lebih Passable by Vehicle with 4 or more Wheels
(1)	(4)	(5)
Bokonusan	Aspal	Sepanjang tahun
Otan	Diperkeras	Sepanjang tahun
Uitao	Aspal	Sepanjang tahun
Huilelot	Aspal	Sepanjang tahun
Uiasa	Diperkeras	Sepanjang tahun
Hansisi	Aspal	Sepanjang tahun
Batuinan	Diperkeras	Sepanjang tahun
Letbaun	Diperkeras	Sepanjang tahun

Catatan/*Note:* ...

Sumber/*Source:* Masing-masing desa dan kelurahan/*Each Villages and subdistrict*

6.3 KOMUNIKASI COMMUNICATION

Tabel 6.3.1 Keberadaan Kantor Pos/Pos Pembantu/Rumah Pos, Pos Keliling, dan Perusahaan/Agen Jasa Ekspedisi Swasta Menurut Desa/Kelurahan di Kecamatan Semau, 2022
Number of Post Office/Subsidiary of Post Office, Mobile Portal Service, Private Expedition Service Company by Villages/Subdistrict in Semau District, 2022

Desa/Kelurahan <i>Village/Kelurahan</i>	Kantor Pos/Pos Pembantu/Rumah Pos <i>Post Office/Subsidiary of Post Office</i>	Pos Keliling <i>Mobile Portal Service</i>	Perusahaan/Agen Jasa Ekspedisi Swasta <i>Private Expedition Service Company</i>
(1)	(2)	(3)	(4)
Bokonusan	Tidak Ada	Tidak Ada	Tidak Ada
Otan	Tidak Ada	Tidak Ada	Beroperasi
Uitao	Tidak Ada	Tidak Ada	Tidak Ada
Huilelot	Tidak Ada	Tidak Ada	Tidak Ada
Uiasa	Tidak Ada	Tidak Ada	Tidak Ada
Hansisi	Beroperasi	Tidak Ada	Tidak Ada
Batuinan	Tidak Ada	Tidak Ada	Tidak Ada
Letbaun	Tidak Ada	Tidak Ada	Tidak Ada

Catatan/Note: ...

Sumber/Source: Masing-masing desa dan kelurahan/Each Villages and subdistrict

Tabel 6.3.2
Table

Jumlah Menara Telepon seluler dan Operator Layanan Komunikasi Telepon Seluler Menurut Desa/Kelurahan di Kecamatan Semau, 2023
Number of Base Transceiver Station (BTS) and Cellular Phone Communication Service Operators by Villages/ Subdistrict in Semau District, 2023

Desa/Kelurahan Village/Kelurahan	Jumlah Menara Telepon seluler Number of Base Transceiver Station (BTS)	Jumlah Operator Layanan Komunikasi Telepon Seluler Cellular Phone Communication Service Operators
(1)	(2)	(3)
Bokonusan	-	2
Otan	2	3
Uitao	-	3
Huilelot	-	-
Uiasa	1	-
Hansisi	2	3
Batuinan	-	-
Letbaun	1	-
Semau	6	11

Catatan/Note: ...

Sumber/Source: Masing-masing desa dan kelurahan/Each Villages and subdistrict

Tabel 6.3.3
Table

Kekuatan Sinyal Telepon Seluler dan Jenis Sinyal Internet Telepon Seluler Menurut Desa/Kelurahan di Kecamatan Semau, 2022
The Strenght of Cellular Phone Signal by Villages/Subdistrict in Semau District, 2022

Desa/Kelurahan Village/Kelurahan	Kekuatan Sinyal Telepon Seluler <i>The Strenght of Cellular Phone Signal</i>	Jenis Sinyal Internet Telepon Seluler <i>Type of Cellular Phone Signal</i>
(1)	(2)	(3)
Bokonusan	Kuat	4G/LTE
Otan	Kuat	4G/LTE
Uitao	Kuat	4G/LTE
Huilelot	Lemah	4G/LTE
Uiasa	Lemah	4G/LTE
Hansisi	Kuat	4G/LTE
Batuinan	Lemah	4G/LTE
Letbaun	Kuat	4G/LTE

Catatan/Note: ...

Sumber/Source: Masing-masing desa dan kelurahan/*Each Villages and subdistrict*

PERDAGANGAN

TRADE

7



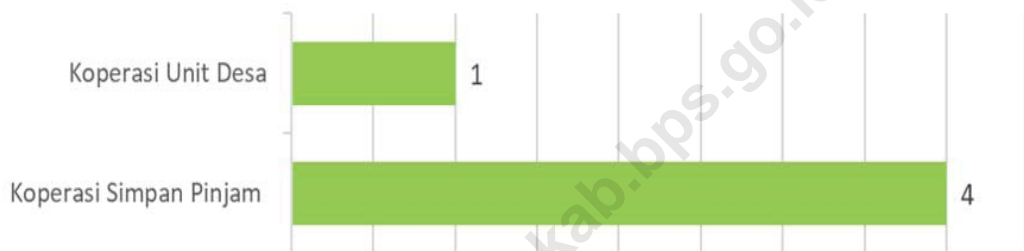
PENJELASAN TEKNIS

1. Usaha penyediaan akomodasi adalah usaha yang menyediakan pelayanan penginapan yang dapat dilengkapi dengan pelayanan pariwisata lainnya. Usaha penyedia akomodasi dapat berupa hotel, vila, pondok wisata, bumi perkemahan, persinggahan karavan, dan akomodasi lainnya yang digunakan untuk tujuan pariwisata.

TECHNICAL NOTES

1. *The business of providing accomodation is a business that provides specialty service that can be equipped with other tourism service. it includes hotel, villa, cottage, camping, caravan stop, and other accomodation that are used for tourism purposes.*

<https://kupangkab.bps.go.id>



Sumber/Source : Masing-masing Desa dan Kelurahan/Each Villages and Subdistrict

Gambar 7.1
Figures

Banyaknya Koperasi Aktif Menurut Jenis Koperasi di Kecamatan Semau, 2023
Number of Cooperative by Type of Cooperative in Semau District, 2023

Tabel 7.1
Table

Banyaknya Sarana Lembaga Keuangan Bank Menurut Desa/Kelurahan dan Jenis Bank di Kecamatan Semau, 2023
Number of Bank by Villages/Subdistrict and Type of Bank in Semau District, 2023

Desa/Kelurahan Village/Subdistrict	Bank Umum Pemerintah Government Bank	Bank Umum Swasta Private Bank	Bank Perkreditan Rakyat (BPR) Rural Bank
(1)	(2)	(3)	(4)
Bokonusan	-	-	-
Otan	-	-	-
Uitao	1	-	-
Huilelot	-	-	-
Uiasa	-	-	-
Hansisi	-	-	-
Batuinan	-	-	-
Letbaun	-	-	-
Semau	1	-	-

Catatan/Note: ...

Sumber/Source: Masing-masing desa dan kelurahan/Each Villages and subdistrict

7.2 KOPERASI COOPERATIVE

Tabel 7.2.1 Banyaknya Koperasi Aktif Menurut Desa/Kelurahan dan Jenis Koperasi di Kecamatan Semau, 2023
Number of Cooperative by Villages/Subdistrict and Type of Cooperative in Semau District, 2023

Desa/Kelurahan <i>Village/Subdistrict</i>	Koperasi Unit Desa (KUD) <i>Village Cooperative Unit</i>	Koperasi Industri Kecil dan Kerajinan Rakyat (Kopinkra) <i>Small Industry and Citizen Handicraft Cooperative</i>
(1)	(2)	(3)
Bokonusan	-	-
Otan	-	-
Uitao	-	-
Huilelot	1	-
Uiasa	-	-
Hansisi	-	-
Batuinan	-	-
Letbaun	-	-
Semau	1	-

Lanjutan Tabel/*Continued Table* 7.2.1

Desa/Kelurahan Village/Subdistrict	Koperasi Simpan Pinjam (Kospin) Savings and Loan Cooperative	Koperasi Lainnya Other Cooperative
(1)	(4)	(5)
Bokonusan	1	-
Otan	1	-
Uitao	-	-
Huilelot	-	-
Uiasa	-	-
Hansisi	2	-
Batuinan	-	-
Letbaun	-	-
Semau	4	-

Catatan/*Note*: ...Sumber/*Source*: Masing-masing desa dan kelurahan/*Each Villages and subdistrict*

7.3 PERDAGANGAN TRADE

Tabel 7.3.1 Banyaknya Sarana Perdagangan Menurut Desa/Kelurahan dan Jenis Sarana Perdagangan di Kecamatan Semau, 2023
Table *Number of Trade Facilities by Villages/Subdistrict and Type of Trade Facilities in Semau District, 2023*

Desa/Kelurahan <i>Village/Subdistrict</i>	Kelompok Pertokoan <i>Shopping Complexs</i>	Pasar dengan Bangunan Permanen <i>Markets in Permanent Building</i>	Pasar dengan Bangunan Semi Permanen <i>Market in Semi Permanent Building</i>
(1)	(2)	(3)	(4)
Bokonusan	-	-	-
Otan	-	1	1
Uitao	-	-	-
Huilelot	-	-	-
Uiasa	-	-	-
Hansisi	-	1	-
Batuinan	-	-	-
Letbaun	-	-	-
Semau	-	2	1

Lanjutan Tabel/*Continued Table* 7.3.1

Desa/Kelurahan Village/Subdistrict	Pasar tanpa Bangunan Market without Permanent Building	Mini Market/Swalayan/ Supermarket Mini Market/Swalayan/ Supermarket
(1)	(5)	(6)
Bokonusan	-	-
Otan	-	-
Uitao	-	-
Huilelot	3	-
Uiasa	-	-
Hansisi	-	-
Batuinan	-	-
Letbaun	-	-
Semau	3	-

Catatan/*Note*: ...Sumber/*Source*: Masing-masing desa dan kelurahan/*Each Villages and subdistrict*

Tabel 7.3.2 Jumlah Pasar Harian dan Mingguan Menurut Desa/
Table Jumlah Pasar Harian dan Mingguan Menurut Desa/
 Kelurahan di Kecamatan Semau, 2023
 Number of Daily Markets and Weekly Markets by Villages/
 Subdistrict in Semau District, 2023

Desa/Kelurahan Village/Subdistrict	Pasar Harian Daily Market	Pasar Mingguan Weekly Market	Keterangan Description
(1)	(2)	(3)	(4)
Bokonusan	-	-	-
Otan	-	-	-
Uitao	-	-	-
Huilelot	-	-	-
Uiasa	-	-	-
Hansisi	-	-	-
Batuinan	-	-	-
Letbaun	-	-	-
Semau	-	-	-

Catatan/Note: ...

Sumber/Source: Masing-masing desa dan kelurahan/Each Villages and subdistrict

Tabel 7.3.3
Table

**Jumlah Rumah Makan dan Tenaga Kerja Menurut Desa/
Kelurahan di Kecamatan Semau, 2023**
**Number of Restaurants and Workers by Villages/Subdistrict
in Semau District, 2023**

Desa/Kelurahan Village/Subdistrict	Rumah Makan Restaurant	Tenaga Kerja Worker
(1)	(2)	(3)
Bokonusan	-	-
Otan	2	12
Uitao	-	-
Huilelot	1	2
Uiasa	-	-
Hansisi	-	-
Batuinan	-	-
Letbaun	-	-
Semau	3	14

Catatan/Note: ...

Sumber/Source: Masing-masing desa dan kelurahan/Each Villages and subdistrict

Tabel 7.3.4 Jumlah Usaha Toko/Kios dan Tenaga Kerja Menurut Desa/
Table Jumlah Usaha Toko/Kios dan Tenaga Kerja Menurut Desa/
 Kelurahan di Kecamatan Semau, 2023
 Number of Shop Businesses and Workers by Villages/
 Subdistrict in Semau District, 2023

Desa/Kelurahan Village/Subdistrict	Toko/Kios Shop	Tenaga Kerja Worker
(1)	(2)	(3)
Bokonusan	-	-
Otan	9	9
Uitao	18	18
Huilelot	-	-
Uiasa	18	18
Hansisi	16	16
Batuinan	8	8
Letbaun	8	8
Semau	77	77

Catatan/Note: ...

Sumber/Source: Masing-masing desa dan kelurahan/Each Villages and subdistrict

Tabel 7.3.5
Table

**Jumlah Usaha Jasa Perseorangan Menurut Desa/
Kelurahan dan Jenis Usaha di Kecamatan Semau, 2023**
**Number of Individual Service Business by Villages/
Subdistrict and Kind of Business in Semau District, 2023**

Desa/Kelurahan Village/Subdistrict	Persewaan Alat Tool Rental	Bengkel Mobil Service Station	Bengkel Motor Bike Shop	Tambal Ban & Isi Angin Tire Repair
(1)	(2)	(3)	(4)	(5)
Bokonusan	-	-	-	6
Otan	-	-	4	5
Uitao	-	-	1	4
Huilelot	-	-	-	2
Uiasa	-	-	2	2
Hansisi	-	-	1	3
Batuinan	-	-	-	2
Letbaun	-	-	-	2
Jumlah/Total	-	-	8	26

Lanjutan Tabel/*Continued Table 7.3.5*

Desa/Kelurahan Village/Subdistrict	Penjahit Tailor	Pangkas Rambut Haircut	Salon Kecantikan Beauty Salon	Fotocopy Photocopy	Tukang Foto Photographer
(1)	(6)	(7)	(8)	(9)	(10)
Bokonusan	-	2	-	4	1
Otan	2	1	-	-	1
Uitao	2	2	-	2	-
Huilelot	1	1	-	3	1
Uiasa	4	1	-	-	-
Hansisi	2	2	-	1	-
Batuinan	2	-	-	-	-
Letbaun	-	-	-	1	-
Jumlah/Total	13	9	-	11	3

Lanjutan Tabel/*Continued Table* 7.3.5

Desa/Kelurahan Village/Subdistrict	Industri Kopra	Penggilingan Padi Rice Milling	Meubel Furniture	Lainnya Others
(1)	(11)	(12)	(13)	(14)
Bokonusan	-	-	-	-
Otan	-	-	1	-
Uitao	-	-	-	-
Huilelot	-	-	1	-
Uiasa	-	-	-	-
Hansisi	-	-	3	-
Batuinan	-	-	-	-
Letbaun	-	-	-	-
Jumlah/Total	-	-	5	-

Catatan/Note: ...

Sumber/Source: Masing-masing desa dan kelurahan/*Each Villages and subdistrict*

<https://kupangkab.bps.go.id>

DAFTAR PUSTAKA/BIBLIOGRAPHY

- Badan Pusat Statistik. 2021. *Buku 3 : Konsep dan Definisi Podes 2021*. Jakarta: Badan Pusat Statistik.
- Direktorat Jenderal Hortikultura & Badan Pusat Statistik. 2022. *Pedoman Statistik Pertanian Hortikultura (SPH)*. Jakarta: Kementerian Pertanian.
- Direktorat Statistik Ketahanan Sosial. 2021. *Buku 3: Konsep dan Definisi Podes 2021*. Jakarta: Badan Pusat Statistik.
- Keputusan Kepala Badan Pusat Statistik Nomor 6 Tahun 2022 tentang Penyelenggaraan Statistik Dasar.

<https://kupangkab.bps.go.id>

ST 2023
SENSUS PERTANIAN

BerAKHLAK
Berorientasi Pelayanan Akuntabel Kompeten
Harmonis Loyal Adaptif Kolaboratif

**# bangga
melayani
bangsa**

DATA

MENCERDASKAN BANGSA

— *Enlighten The Nation* —



**BADAN PUSAT STATISTIK
KABUPATEN KUPANG
BPS-STATISTICS KUPANG REGENCY**

Jl. Timor Raya Km.36, Oelamasi

Telp.: - Fax.: -

Homepage: <http://kupangkab.bps.go.id>, E-mail: bps5303@bps.go.id

ISSN 2797-4200

