

KATALOG BPS : 1102001.3306120

# KECAMATAN KEMIRI DALAM ANGKA


2017



**BADAN PUSAT STATISTIK  
KABUPATEN PURWOREJO**

# KECAMATAN KEMIRI DALAM ANGKA

2017



# **KECAMATAN KEMIRI DALAM ANGKA 2017**

Katalog BPS : 1102001.3306120

Ukuran Buku : 15 cm x 21 cm

No. Publikasi : 33060.1715

Jumlah Halaman : viii + 93 halaman

Naskah :

Badan Pusat Statistik Kabupaten Purworejo

Penyunting :

Badan Pusat Statistik Kabupaten Purworejo

Gambar Kulit :

Badan Pusat Statistik Kabupaten Purworejo

Diterbitkan oleh :

©Badan Pusat Statistik Kabupaten Purworejo

Dicetak oleh :

Badan Pusat Statistik Kabupaten Purworejo

Dilarang mengumumkan, mendistribusikan, mengomunikasikan, dan/atau menggandakan sebagian atau seluruh isi buku ini untuk tujuan komersial tanpa ijin tertulis dari Badan Pusat Statistik

## KATA PENGANTAR

**Kecamatan Kemiri Dalam Angka 2017** merupakan publikasi rutin tahunan BPS Kabupaten Purworejo. Buku ini berisi data-data dasar seperti keadaan geografi, penduduk, sosial, pertanian, transportasi, dan produk domestik regional bruto.

Publikasi ini dapat terwujud berkat kerja sama dan partisipasi dari berbagai pihak, kepada semua pihak yang telah memberikan kontribusi, kami sampaikan penghargaan dan terima kasih. Mudah-mudahan statistik yang disajikan memberi manfaat bagi banyak pihak untuk berbagai keperluan. Kami mengharapkan tanggapan dan saran dari para pengguna publikasi ini untuk perbaikan edisi yang akan datang.

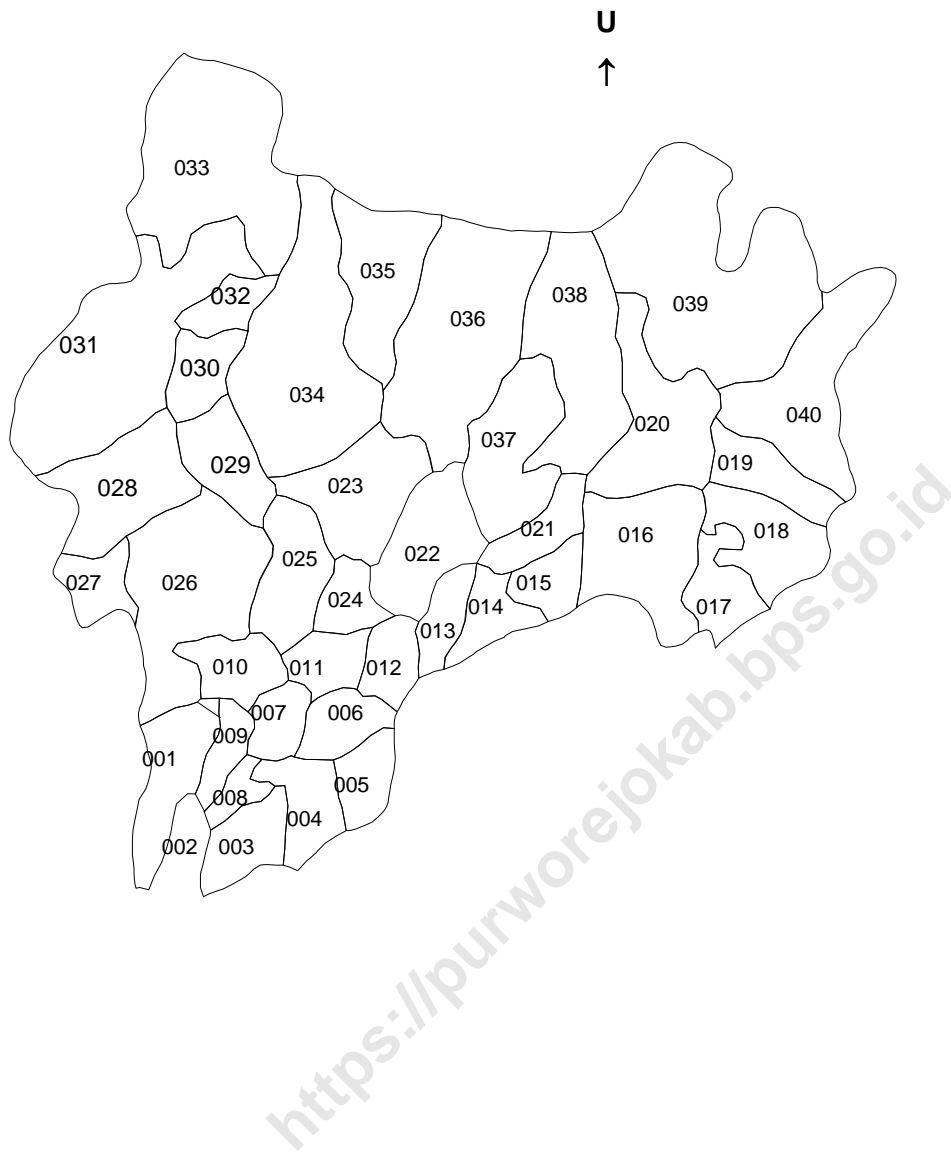
Purworejo, September 2017

BADAN PUSAT STATISTIK  
KABUPATEN PURWOREJO

Kepala,

**Drs. Wazirrudin**

## PETA KECAMATAN KEMIRI



## KETERANGAN NOMOR DESA

- |                        |                          |
|------------------------|--------------------------|
| 1. Kroyo Kulon         | 21. Kedunglo             |
| 2. Waled               | 22. Sidodadi             |
| 3. Paitan              | 23. Kaliurip             |
| 4. Gedong              | 24. Kalimeneng           |
| 5. Rowobayem           | 25. Rejowinangun         |
| 6. Kemiri Kidul        | 26. Samping              |
| 7. Kerep               | 27. Wonosari             |
| 8. Gesikan             | 28. Kapiteran            |
| 9. Rejosari            | 29. Wanurejo             |
| 10. Kroyo Lor          | 30. Sokogelap            |
| 11. Kemiri Lor         | 31. Kaliglagah           |
| 12. Bedono Kluwung     | 32. Gunungteges          |
| 13. Bedono Pageron     | 33. Purbayan             |
| 14. Bedono Karangduwur | 34. KedungPomahan Kulon  |
| 15. Rebug              | 35. Karang Luas          |
| 16. Loning             | 36. Kedung Pomahan Wetan |
| 17. Winong             | 37. Wonosuko             |
| 18. Sutoragan          | 38. Dilem                |
| 19. Jatiwangsan        | 39. Girijoyo             |
| 20. Turus              | 40. Girimulyo            |

## DAFTAR ISI

KATA PENGANTAR .....	i
PETA KECAMATAN KEMIRI.....	iii
DAFTAR ISI.....	vi
<b>Bab I Letak dan Geografi .....</b>	<b>2</b>
1.1 Banyaknya Hari dan Curah Hujan di Kecamatan Kemiri 2016 .....	4
1.2 Luas Tanah menurut Desa dan Jenis Tanah 2016 (Ha) .....	5
1.3 Luas Tanah Sawah Dirinci menurut Jenis Irigasi dan Desa 2016 (Ha) .....	7
1.4 Luas Wilayah menurut Desa dan Penggunaan Tanah 2016.....	9
<b>Bab II Pemerintahan .....</b>	<b>12</b>
2.1 Nama-nama Kepala Desa dan Sekretaris Desa menurut Desa.....	13
2.2 Jumlah Aparat Pemerintahan menurut Desa dan Jenis Aparat .....	15
2.3 Jumlah Sarana Perekonomian menurut Desa dan Jenis Sarana .....	17
<b>Bab III Penduduk dan Tenaga Kerja .....</b>	<b>19</b>
3.1 Jumlah Penduduk dan Jenis Kelamin Akhir 2016.....	21
3.2 Luas Wilayah, Jumlah Penduduk, Kepadatan Penduduk menurut Desa, 2016 .....	23
3.3 Banyaknya Penduduk menurut Kelompok Umur dan Jenis Kelamin 2016 .....	25
3.4 Proyeksi Penduduk Berdasarkan hasil SP2010 Menurut Desa dan Kelompok Umur, 2016.....	27
<b>Bab IV Sosial Budaya .....</b>	<b>44</b>
4.1 Banyaknya Sekolah menurut Desa dan Jenjang Pendidikan 2016.....	45
4.2 Banyaknya Sekolah menurut Desa dan Jenis Sekolah 2016.....	47
4.3 Jumlah Sekolah, Murid dan Guru TK menurut Jenis Kelamin dan Desa 2016.....	49
4.4 Jumlah Sekolah, Murid dan Guru SD menurut Jenis Kelamin dan Desa 2016.....	51
4.5 Banyaknya Sekolah Agama Islam menurut Jenjang Pendidikan dan Desa 2016.....	53
4.6 Banyaknya Sarana Kesehatan menurut Jenis Srana dan Desa 2016 .....	55
4.7 Jumlah Tenaga Medis menurut Desa 2016.....	57
4.8 Banyaknya Peserta KB menurut Jenis Alat Kontrasepsi yang digunakan 2016.....	59
4.9 Banyaknya Penyandang Cacat menurut Jenis Cacat dan Desa 2016.....	61
4.10 Banyaknya Pemeluk Agama 2016 .....	63
4.11 Banyaknya Tempat Ibadah di Kecamatan Kemiri 2016.....	65
4.12 Banyaknya Nikah, Talak, Cerai, dan Rujuk 2016 .....	67
4.13 Jumlah Pelanggaran Kejahatan yang Dilaporkan ke Polisi Selama 2015.....	69
4.14 Banyaknya Sarana/Lapangan Olahraga 2016.....	71
4.15 Banyaknya Kelompok Olahraga 2016.....	73
<b>Bab V Pertanian .....</b>	<b>75</b>
5.1 Jumlah Luas Tanaman Sayuran Menurut Jenis .....	77

5.2 Luas Areal Musim Tanam I dan Musim Tanam II 2016 (Ha).....	81
5.4 Luas Tanaman Palawija menurut Desa 2016 (Ha).....	83
<b>Bab VI Lain-lain.....</b>	<b>85</b>
6.1 Banyaknya Fasilitas untuk Bermain/ Lapangan Olahraga menurut Desa 2016.....	86
<b>Bab VII PDRB .....</b>	<b>88</b>
7.1 Produk Domestik Regional Bruto Kabupaten Purworejo Atas Dasar Harga Berlaku Menurut Lapangan Usaha (Juta Rupiah), 2015-2016.....	89
7.2 Produk Domestik Regional Bruto Kabupaten Purworejo Atas Dasar Harga Konstan Tahun 2010 (Juta Rupiah), 2015-2016.....	90
7.3 Distribusi Persentase Produk Domestik Regional Bruto Kabupaten Purworejo Atas Dasar Harga Konstan 2010 Menurut Lapangan Usaha (Persen), 2015-2016.....	91
7.4 Laju Pertumbuhan Produk Domestik Regional Bruto Kabupaten Purworejo Atas Dasar Harga Berlaku Menurut Lapangan Usaha (Persen), 2015-2016.....	92
7.5 Laju Pertumbuhan Produk Domestik Regional Bruto Kabupaten Purworejo Atas Dasar Harga Konstan 2010 Menurut Lapangan Usaha (Persen), 2015-2016.....	93



## DAFTAR GAMBAR

Gambar 1. Persentase Penggunaan Tanah di Kecamatan Kemiri Tahun 2016 .....	11
Gambar 2. Piramida Penduduk Kecamatan Kemiri Tahun 2015 .....	26
Gambar 3. Perkembangan Jumlah Penduduk Kecamatan Kemiri Tahun 2015-2016...	43

<https://purworejokab.bps.go.id>


## Jumlah Penduduk Kabupaten Purworejo 2016

**Grabag** 43.691  
**Ngombol** 31.541  
**Purwodadi** 37.338  
**Bagelen** 29.420  
**Kaligesing** 29.829  
**Purworejo** 84.966  
**Banyuurip** 40.981  
**Bayan** 46.774



**Kutoarjo** 59.618  
**Butuh** 39.749  
**Pituruh** 46.799  
**Kemiri** 51.865  
**Bruno** 44.346  
**Gebang** 40.817  
**Loano** 35.401  
**Bener** 49.551

## Produk Domestik Regional Bruto Kabupaten Purworejo



**Pertanian, Kehutanan, dan Perikanan** 2.672.282  
**Pertambangan dan Penggalian** 82.205  
**Industri Pengolahan** 2.009.175

\*Atas dasar harga konstan tahun 2010, tahun 2016 ( juta rupiah )

**Pertanian, Kehutanan, dan Perikanan** 3.790.643  
**Pertambangan dan Penggalian** 121.209  
**Industri Pengolahan** 2.767.320

\*Atas dasar harga berlaku menurut lapangan usaha, tahun 2016 ( juta rupiah )



# 1

## LETAK DAN GEOGRAFI

Lahan Sawah adalah Lahan pertanian yang berpetak-petak dan dibatasi oleh pematang (galengan/saluran) untuk menahan/menyalurkan air yang biasanya ditanami padi sawah tanpa memandang dimana diperolehnya status tanah tersebut. Lahan ini mencakup sawah pengairan, tadah hujan, sawah pasang surut, rembesan, lebak dan sebagainya.

Lahan Untuk Bangunan dan Halaman Sekitarnya adalah lahan yang terdapat disekitar bangunan dan biasanya diberi pagar atau batas, tanpa memperhatikan ditanami atau tidak. Bila lahan sekitar rumah tersebut tidak jelas batas-batasnya dengan tegal/kebun, dimasukkan ke dalam kebun/tegal.

## Letak Geografi

**Luas wilayah Kecamatan Kemiri : 92,05 Km<sup>2</sup>**

**Batas-batas wilayah Kecamatan Kemiri :**

- Sebelah Utara : Kecamatan Bruno
- Sebelah Timur : Kecamatan Gebang
- Sebelah Selatan : Kecamatan Kutoarjo dan Butuh
- Sebelah Barat : Kecamatan Pituruh

**Tinggi Ibukota Kecamatan Kemiri dari permukaan laut  $\pm$  : 20 m**

**Banyaknya desa Kecamatan Kemiri : 40 Desa**

**Luas tanah di Kecamatan Kemiri dirinci menurut penggunaan tanah :**

a. Tanah sawah	:	1 595.887 Ha
b. Tanah bangunan / halaman	:	471.252 Ha
c. Tanah tegal / kebun	:	6 186.513 Ha
d. Hutan negara	:	749.270 Ha
e. Lainnya	:	201.621 Ha
Total	:	9 204.543 Ha

Tabel 1.1  
Banyaknya Hari Hujan dan Curah Hujan  
Di Kecamatan Kemiri,

No	Bulan	Curah Hujan	Hari Hujan
(1)	(2)	(3)	(4)
1	Januari	132	6
2	Februari	492	14
3	Maret	278	11
4	April	160	14
5	Mei	327	11
6	Juni	754	9
7	Juli	0	0
8	Agustus	0	0
9	September	525	9
10	Oktober	606	13
11	November	767	14
12	Desember	502	9
<b>Jumlah</b>		<b>4 543</b>	<b>110</b>

Sumber data : Dinas Pengairan Kemiri

Tabel 1. 2 Luas Tanah menurut Desa dan Jenis Tanah, 2016

Desa	Lahan Sawah	Lahan Kering	Jumlah
(1)	(2)	(3)	(4)
1. Kroyo Kulon	104.265	30.220	134.485
2. Waled	31.805	22.185	53.990
3. Paitan	92.620	42.464	135.084
4. Gedong	57.090	32.280	89.370
5. Rowobayem	73.465	77.824	151.289
6. Kemiri Kidul	55.455	55.336	110.791
7. Kerep	76.980	27.005	103.985
8. Gesikan	39.290	20.100	59.390
9. Rejosari	105.195	38.680	143.875
10.Kroyo Lor	104.080	52.035	156.115
11.Kemiri Lor	60.340	50.479	110.819
12.Bedono Kluwung	62.690	97.969	160.659
13.Bedono Pageron	38.720	92.085	130.805
14.Bedono Karangduwur	26.940	143.885	170.825
15.Rebug	2.770	144.915	147.685
16.Loning	46.380	236.926	283.306
17.Winong	92.420	118.190	210.610
18.Sutoragan	62.160	108.330	170.490
19.Jatiwangsan	40.030	135.490	175.520
20.Turus	27.915	359.925	387.840
21.Kedunglo	-	178.860	178.860

Tabel 1. 2 Lanjutan

Desa	Lahan Sawah	Lahan Kering	Jumlah
(1)	(2)	(3)	(4)
22.Sidodadi	10.565	233.045	243.610
23.Kaliurip	1.300	273.047	274.347
24.Kalimeneng	38.809	66.965	105.774
25.Rejowinangun	57.165	200.165	257.330
26.Samping	127.577	458.488	586.065
27.Wonosari	32.580	69.175	101.755
28.Kapiteran	0.000	172.850	172.850
29.Wanurojo	10.336	238.795	249.131
30.Sokogelap	-	213.830	213.830
31.Kaliglagah	-	272.680	272.680
32.Gunungteges	4.680	168.935	173.615
33.Purbayan	3.000	354.174	357.174
34.KedungPomahan Kulon	20.920	678.820	699.740
35.Karangluas	2.000	215.240	217.240
36.KedungPomahan Wetan	-	551.971	551.971
37.Wonosuko	4.000	336.547	340.547
38.Dilem	24.190	387.575	411.765
39.Girijoyo	25.115	411.875	436.990
40.Girimulyo	33.040	239.296	272.336
Jumlah	1 595.887	7 608.656	9 204.543

Sumber : Pemerintah Kec. Kemiri

Tabel 1. 3 Luas Tanah Sawah Dirinci menurut Jenis Irigasi (Ha), 2016

Desa	Jenis Irigasi				Jumlah
	Teknis	1/2 Teknis	Sederhana	Tadah Hujan	
(1)	(2)	(3)	(4)	(5)	(6)
1. Kroyo Kulon	32.215	72.050	-	-	104.265
2. Waled	16.065	15.740	-	-	31.805
3. Paitan	92.620	-	-	-	92.620
4. Gedong	57.090	-	-	-	57.090
5. Rowobayem	73.465	-	-	-	73.465
6. Kemiri Kidul	55.455	-	-	-	55.455
7. Kerep	76.980	-	-	-	76.980
8. Gesikan	39.290	-	-	-	39.290
9. Rejosari	98.205	6.990	-	-	105.195
10.Kroyo Lor	77.480	26.600	-	-	104.080
11.Kemiri Lor	60.340	-	-	-	60.340
12.Bedono Kluwung	62.690	-	-	-	62.690
13.Bedono Pageron	10.300	-	-	28.420	38.720
14.Bedono Karangduwur	2.140	-	-	24.800	26.940
15.Rebug	-	-	2.770	-	2.770
16.Loning	-	46.380	-	-	46.380
17.Winong	-	92.420	-	-	92.420
18.Sutoragan	-	62.160	-	-	62.160
19.Jatiwangsan	-	40.030	-	-	40.030
20.Turus	-	-	-	27.915	27.915
21.Kedunglo	-	-	-	-	-



Tabel 1. 3 Lanjutan

Desa	Jenis Irigasi				Jumlah
	Teknis	1/2 Teknis	Sederhana	Tadah Hujan	
(1)	(2)	(3)	(4)	(5)	(6)
22.Sidodadi	10.565	-	-	-	10.565
23.Kaliurip	-	-	1.300	-	1.300
24.Kalimeneng	36.405	-	-	2.404	38.809
25.Rejowinangun	18.085	-	29.540	9.540	57.165
26.Samping	-	88.760	38.817	-	127.577
27.Wonosari	-	32.580	-	-	32.580
28.Kapiteran	-	-	-	-	-
29.Wanurojo	-	-	10.336	-	10.336
30.Sokogelap	-	-	-	-	-
31.Kaliglagah	-	-	-	-	-
32.Gunungteges	-	-	-	-	-
33.Purbayan	-	-	-	-	-
34.KedungPomahan Kulon	-	-	20.920	-	20.920
35.Karangluas	-	-	2.000	-	2.000
36.KedungPomahan Wetan	-	-	-	-	-
37.Wonosuko	-	-	4.000	-	4.000
38.Dilem	-	-	16.190	8.000	24.190
39.Girijoyo	-	-	-	25.115	25.115
40.Girimulyo	-	24.040	-	9.000	33.040
Jumlah	819.390	507.750	125.873	135.194	1 588.207

Sumber : Dinas Pertanian dan Peternakan

Tabel 1.4 Luas Wilayah dan Penggunaan Tanah (Ha), 2016

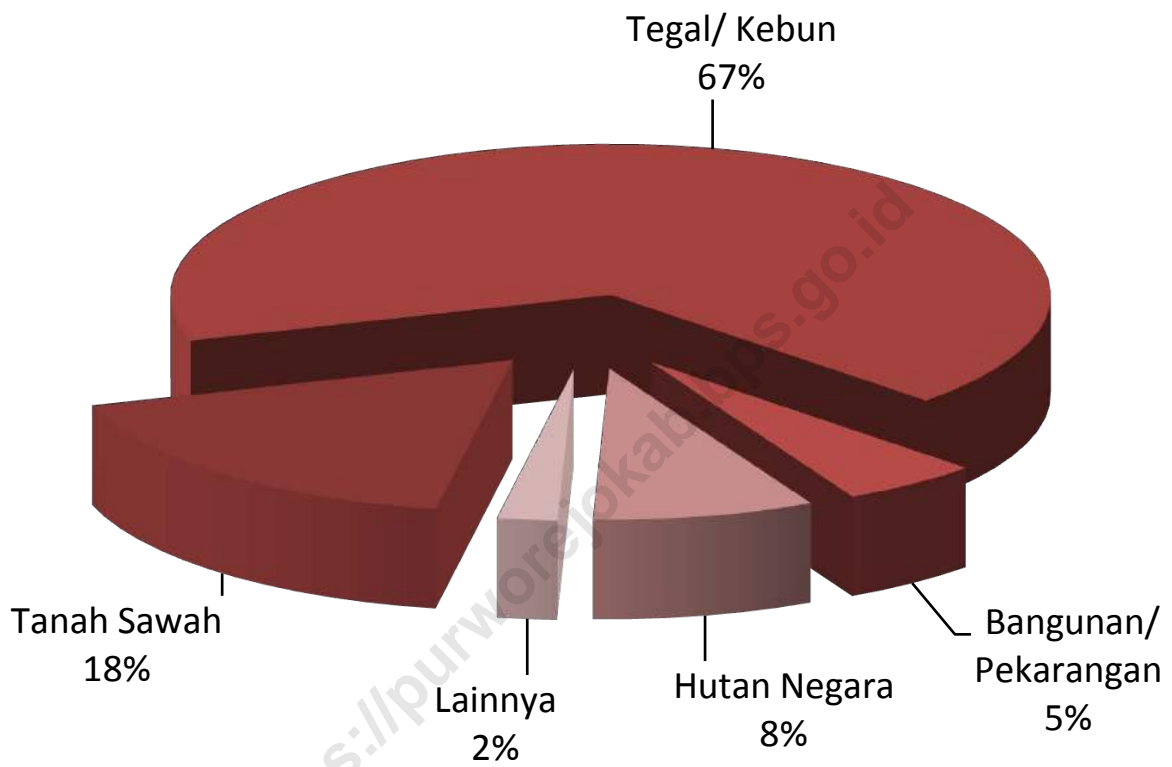
Desa	Tanah Sawah	Tegal/ Kebun	Bangunan/ Pekarangan	Hutan Negara	Lainnya	Jumlah
(1)	(2)	(3)	(4)	(5)	(6)	(7)
1. Kroyo Kulon	104.265	20.972	7.568	-	1.680	134.485
2. Waled	31.805	15.439	5.676	-	1.070	53.990
3. Paitan	92.620	24.104	14.830	-	3.530	135.084
4. Gedong	57.090	21.456	7.216	-	3.608	89.370
5. Rowobayem	73.465	54.757	15.972	-	7.095	151.289
6. Kemiri Kidul	55.455	32.301	17.500	-	5.535	110.791
7. Kerep	76.980	12.760	10.868	-	3.377	103.985
8. Gesikan	39.290	10.090	7.500	-	2.510	59.390
9. Rejosari	105.195	24.470	11.830	-	2.380	143.875
10. Kroyo Lor	104.080	35.431	13.904	-	2.700	156.115
11. Kemiri Lor	60.340	31.640	15.000	-	3.839	110.819
12. Bedono Kluwung	62.690	75.133	17.468	-	5.368	160.659
13. Bedono Pageron	38.720	75.607	14.828	-	1.650	130.805
14. Bedono Karangduwur	26.940	125.400	12.980	-	5.505	170.825
15. Rebug	2.770	130.604	10.296	-	4.015	147.685
16. Loning	46.380	220.058	13.068	-	3.800	283.306
17. Winong	92.420	88.380	19.096	-	10.714	210.610
18. Sutoragan	62.160	89.961	12.672	-	5.697	170.490
19. Jatiwangsan	40.030	108.795	9.500	-	17.195	175.520
20. Turus	27.915	340.037	15.356	-	4.532	387.840
21. Kedunglo	-	162.998	10.912	-	4.950	178.860

Tabel 1. 4 Lanjutan

Desa	Tanah Sawah	Tegal/ Kebun	Bangunan/ Pekarangan	Hutan Negara	Lainnya	Jumlah
(1)	(2)	(3)	(4)	(5)	(6)	(7)
22.Sidodadi	10.565	221.913	8.712	-	2.420	243.610
23.Kaliurip	1.300	168.523	7.480	92.270	4.774	274.347
24.Kalimeneng	38.809	48.349	11.176	-	7.440	105.774
25.Rejowinangun	57.165	174.623	19.272	-	6.270	257.330
26.Samping	127.577	419.966	22.792	-	15.730	586.065
27.Wonosari	32.580	58.095	8.580	-	2.500	101.755
28.Kapiteran	-	125.390	5.170	38.000	4.290	172.850
29.Wanurojo	10.336	211.508	9.812	15.000	2.475	249.131
30.Sokogelap	-	132.158	6.072	74.000	1.600	213.830
31.Kaliglagah	-	215.628	11.352	40.000	5.700	272.680
32.Gunungteges	4.680	125.688	5.747	35.000	2.500	173.615
33.Purbayan	3.000	163.529	6.895	180.000	3.750	357.174
34.KedungPomahan Kulon	20.920	555.048	19.272	95.000	9.500	699.740
35.Karangluas	2.000	193.856	7.304	11.000	3.080	217.240
36.KedungPomahan Wetan	-	447.634	15.312	86.000	3.025	551.971
37.Wonosuko	4.000	318.585	9.812	1.000	7.150	340.547
38.Dilem	24.190	359.504	11.704	12.000	4.367	411.765
39.Girijoyo	25.115	325.177	11.748	70.000	4.950	436.990
40.Girimulyo	33.040	220.946	9.000	-	9.350	272.336
Jumlah	1 595.887	6 186.513	471.252	749.270	201.621	9 204.543

Sumber : Pemerintah Kec. Kemiri

**Gambar 1**  
**Persentase Penggunaan Tanah**  
**Kecamatan Kemiri (Ha), 2016**



# 2

## P E M E R I N T A H A N

**Desa** adalah suatu wilayah yang ditempati oleh sejumlah penduduk sebagai kesatuan masyarakat, termasuk di dalamnya kesatuan hukum yang mempunyai organisasi pemerintah terendah langsung di bawah camat dan berhak menyelenggarakan rumah tangganya sendiri dalam ikatan Negara Kesatuan Republik Indonesia termasuk Unit Permukiman Transmigrasi/Permukiman Masyarakat Suku Terasing (UPT/PMST).

**Kelurahan** adalah suatu wilayah yang ditempati oleh sejumlah penduduk yang mempunyai organisasi pemerintah terendah langsung di bawah camat yang tidak berhak menyelenggarakan rumah tangganya sendiri.

**Desa Swadaya** adalah desa yang belum mampu dalam menyelenggarakan rumah tangganya secara mandiri, administrasi desa belum terselenggara secara baik dan Lembaga Ketahanan Masyarakat Desa (LKMD) belum berfungsi baik dalam mengorganisasikan dan menggerakkan peran serta masyarakat dalam pembangunan desa secara terpadu.

**Desa Swakarya** adalah desa yang mulai mampu dalam menyelenggarakan rumah tangganya secara mandiri, administrasi desa sudah terselenggara cukup baik dan Lembaga Ketahanan Masyarakat Desa (LKMD) telah berfungsi baik dalam mengorganisasikan dan menggerakkan peran serta masyarakat dalam membangun desa secara terpadu.

**Desa Swasembada** adalah desa yang telah mampu dalam menyelenggarakan urusan rumah tangga sendiri, administrasi desa telah terselenggara dengan baik dan Lembaga Ketahanan Masyarakat Desa (LKMD) telah mampu mengorganisasikan dan menggerakkan peran serta masyarakat dalam pembangunan desa secara terpadu.

Tabel 2.1 Nama-nama Kepala Desa dan Sekretaris Desa, 2016

Desa	Kepala Desa	Sekretaris Desa
(1)	(2)	(3)
1. Kroyo Kulon		JONI SUSILO
2. Waled	AYUP ASAH TYANI	H. MUJI HARTONO
3. Paitan	SULAKSONO	SUHARTO
4. Gedong	RUSTININGSIH	SARLAN
5. Rowobayem	MARSODO	-
6. Kemiri Kidul	WINARSO	BASUKI RAHARJO
7. Kerep	SUDARYONO	ICHWANTO
8. Gesikan	SUTRISNO	SURYONO
9. Rejosari	SRI SADONO, S.Sos	-
10.Kroyo Lor	USUP MULYADI	SUTOYO
11.Kemiri Lor	DARSANA	MARJUKI
12.Bedono Kluwung	MAHMUDIN	-
13.Bedono Pageron	SUPARMAN	-
14.Bedono Karangduwur	ARIFIN	-
15.Rebug	SUBEKHI	-
16.Loning	SUBUR	WAHID
17.Winong	EKO BUDIYANTO	-
18.Sutoragan	NUR KHOLIK	M. FAUZAN
19.Jatiwangsan	MUJIONO	MINTO SUROYO
20.Turus	ROHANI	PURNOMO
21.Kedunglo	PURWIDIANTO,S.Kom.	-

Tabel 2.1 Lanjutan

Desa	Kepala Desa	Sekretaris Desa
(1)	(2)	(3)
22.Sidodadi	SUHARDIYAH	-
23.Kaliurip	TRİYANTO	-
24.Kalimeneng	MUCH ROMELAN	SUSILO
25.Rejowinangun	HERI SANTOSO	A. CHOIRI
26.Samping	KUSNADI	MARYONO
27.Wonosari	SRI DARWATI	-
28.Kapiteran	Drs.YD.SUPARMAN	-
29.Wanurojo	MAINO	HARIYONO
30.Sokogelap	TEGUH	JEMONO
31.Kaliglagah	SARING HERIYANTO	-
32.Gunungteges	WAGIMIN SUNARTO	-
33.Purbayan	SUTRISNO	EKO WINARNI
34.Kedung PomahanKulon	PURNOMO	-
35.Karangluas	PAERAN	SUTOPO
36.KedungPomahan Wetan	SUMITRI	-
37.Wonosuko	GENDRO WAHYUDI	SLAMET
38.Dilem	SRI KUSBINTARI	BAMBANG WAGIONO
39.Girijoyo	SARUMIN	SAINO
40.Girimulyo	TURAHMAN	MUJI SANTOSO

Sumber : Pemerintah Kec. Kemiri

Tabel 2.2 Jumlah Aparat Pemerintahan dan Jenis Aparat, 2016

Desa	Pamong Desa	Rukun Warga (RW)	Rukun Tetangga (RT)
(1)	(2)	(3)	(4)
1. Kroyo Kulon	8	2	4
2. Waled	7	1	4
3. Paitan	9	4	8
4. Gedong	11	2	5
5. Rowobayem	11	5	11
6. Kemiri Kidul	10	2	5
7. Kerep	9	2	4
8. Gesikan	8	2	5
9. Rejosari	8	2	7
10. Kroyo Lor	9	2	11
11. Kemiri Lor	9	4	8
12. Bedono Kluwung	12	5	12
13. Bedono Pageron	10	2	5
14. Bedono Karangduwur	7	3	8
15. Rebug	9	3	6
16. Loning	9	2	9
17. Winong	11	3	9
18. Sutoragan	9	4	8
19. Jatiwangsan	8	3	9
20. Turus	10	3	9
21. Kedunglo	12	4	13



Tabel 2.2 Lanjutan

Desa	Pamong Desa	Rukun Warga (RW)	Rukun Tetangga (RT)
(1)	(2)	(3)	(4)
22.Sidodadi	9	2	6
23.Kaliurip	8	2	4
24.Kalimeneng	8	2	5
25.Rejowinangun	10	5	11
26.Samping	13	6	15
27.Wonosari	8	2	5
28.Kapiteran	8	1	4
29.Wanurojo	10	2	6
30.Sokogelap	6	2	6
31.Kaliglagah	9	2	11
32.Gunungteges	7	2	4
33.Purbayan	7	2	4
34.KedungPomahan Kulon	8	6	13
35.Karangluas	7	2	5
36.KedungPomahan Wetan	8	4	9
37.Wonosuko	8	4	6
38.Dilem	8	2	9
39.Girijoyo	9	4	8
40.Girimulyo	7	2	9
Jumlah	354	114	300

Sumber : Pemerintah Kec. Kemiri

Tabel 2.3

## Jumlah Sarana Perekonomian dan Jenis Sarana, 2016

Desa	Pasar Umum	Pasar Hewan	Toko	Kios/ Warung	KUD	Bank	Lumbung Desa
(1)	(2)	(3)	(4)	(5)	(6)	(7)	(8)
1. Kroyo Kulon	1	0	1	14	-	-	0
2. Waled	-	-	-	5	-	-	1
3. Paitan	-	-	1	9	-	1	1
4. Gedong	-	-	-	8	-	1	1
5. Rowobayem	-	-	3	12	-	1	2
6. Kemiri Kidul	-	-	13	23	1	1	1
7. Kerep	-	-	2	13	-	-	1
8. Gesikan	-	-	-	12	-	1	1
9. Rejosari	-	-	2	11	-	1	2
10. Kroyo Lor	-	-	-	9	-	-	1
11. Kemiri Lor	1	1	28	32	-	1	1
12. Bedono Kluwung	-	-	6	27	-	1	1
13. Bedono Pageron	-	-	-	13	-	-	1
14. Bedono Karangduwur	-	-	12	11	-	1	1
15. Rebug	-	-	-	11	-	-	1
16. Loning	-	-	-	10	-	-	1
17. Winong	1	1	8	23	-	-	1
18. Sutoragan	-	-	-	7	-	-	1
19. Jatiwangsan	-	-	-	12	-	1	1
20. Turus	-	-	-	7	-	-	1
21. Kedunglo	-	-	-	6	-	-	1

Tabel 2.3 Lanjutan

Desa	Pasar Umum	Pasar Hewan	Toko	Kios/Warung	KUD	Bank	Lumbung Desa
(1)	(2)	(3)	(4)	(5)	(6)	(7)	(8)
22.Sidodadi	-	-	-	13	-	1	1
23.Kaliurip	-	-	-	8	-	-	1
24.Kalimeneng	-	-	-	12	-	1	1
25.Rejowinangun	-	-	-	11	-	1	1
26.Samping	-	-	-	12	-	-	1
27.Wonosari	-	-	-	6	-	-	1
28.Kapiteran	-	-	-	4	-	1	1
29.Wanurojo	-	-	-	5	-	-	1
30.Sokogelap	-	-	-	4	-	-	1
31.Kaliglagah	-	-	-	6	-	-	1
32.Gunungteges	-	-	-	3	-	-	1
33.Purbayan	-	-	-	6	-	-	1
34.KedungPomahan Kulon	-	-	-	5	-	-	1
35.Karangluas	1	-	-	16	-	-	1
36.KedungPomahan Wetan	-	-	-	7	-	-	1
37.Wonosuko	-	-	-	8	-	-	1
38.Dilem	-	-	-	8	-	-	1
39.Girijoyo	-	-	-	16	-	-	1
40.Girimulyo	1	-	-	16	-	-	1
Jumlah	5	2	76	441	1	14	41

Sumber : Desa Se-Kec. Kemiri

# 3

## PENDUDUK DAN TENAGA KERJA

**Kepadatan Penduduk** adalah rata-rata banyaknya penduduk per kilometer persegi.

**Penduduk Usia Kerja** adalah penduduk yang berumur 10 tahun keatas.

**Angkatan Kerja** adalah penduduk usia kerja (10 tahun keatas) yang selama seminggu sebelum pencacahan bekerja atau mempunyai pekerjaan tetapi sementara tidak bekerja atau tidak bekerja tetapi mencari pekerjaan.

**Bekerja** adalah kegiatan melakukan pekerjaan dengan maksud memperoleh atau membantu memperoleh penghasilan atau keuntungan selama paling sedikit 1 jam dalam seminggu yang lalu kecuali untuk SP 1971 paling sedikit dua hari dalam seminggu sebelum pencacahan. Penghasilan dan keuntungan mencakup upah/gaji termasuk semua tunjangan, bonus dan hasil usaha.

**Rata-rata Pertumbuhan** adalah angka yang menunjukkan tingkat pertambahan penduduk pertahun dalam jangka waktu tertentu. Angka ini dinyatakan sebagai persentase dari penduduk dasar.

**Daerah perkotaan** adalah suatu wilayah administrasi setingkat desa/kelurahan yang memenuhi persyaratan tertentu dalam hal kepadatan penduduk, persentase RT pertanian, dan sejumlah fasilitas urban seperti jalan yang dilalui kendaraan umum bermotor, gedung bioskop, sekolah (SD,SLTP,SLTA ), sarana pengobatan, bank dan sebagainya dan rata-rata jarak ke lokasi fasilitas tersebut. Dengan demikian daerah perkotaan tidak identik dengan kotamadya termasuk daerah perkotaan. Desa perkotaan biasanya dikepalai oleh seorang lurah yang dibedakan dengan desa/pedesaan yang dikepalai oleh kepala desa.

**Rasio jenis Kelamin** adalah perbandingan antara banyaknya penduduk laki-laki dengan banyaknya penduduk perempuan pada suatu daerah dan waktu tertentu. Biasanya dinyatakan dengan banyaknya penduduk laki-laki untuk 100 penduduk perempuan.

**Tamat Pada Pendidikan** adalah selesai mengikuti pelajaran pada kelas tertinggi suatu sekolah sampai akhir dengan mendapatkan tanda tamat atau ijazah baik dari sekolah negeri maupun swasta. Seseorang belum mengikuti pelajaran pada kelas tertinggi tetapi ia mengikuti ujian dan lulus dianggap 'tamat'.

**Penduduk** adalah seorang atau sekelompok orang yang tinggal dalam suatu wilayah secara berturut-turut selama 6 bulan atau lebih atau kurang dari 6 bulan tetapi bermaksud akan menetap selama 6 bulan atau lebih.

**Pergi** adalah penduduk yang sudah meninggalkan daerah asalnya selama 6 bulan atau lebih atau kurang dari 6 bulan tetapi bermaksud akan pergi selama 6 bulan atau lebih.

**Datang** adalah penduduk yang datang menetap di suatu wilayah selama 6 bulan atau lebih atau kurang dari 6 bulan tetapi bermaksud akan menetap selama 6 bulan atau lebih.

Tabel 3.1 Jumlah Penduduk menurut Desa dan Jenis Kelamin, 2016

Desa	Laki-laki	Perempuan	Jumlah	Rasio Jenis Kelamin
(1)	(2)	(3)	(4)	(5)
1. Kroyo Kulon	411	448	859	92
2. Waled	210	257	467	82
3. Paitan	722	800	1 522	90
4. Gedong	337	353	690	95
5. Rowobayem	795	847	1 642	94
6. Kemiri Kidul	974	1 025	1 999	95
7. Kerep	691	702	1 393	98
8. Gesikan	375	384	759	98
9. Rejosari	576	575	1 151	100
10. Kroyo Lor	663	678	1 341	98
11. Kemiri Lor	951	933	1 884	102
12. Bedono Kluwung	1 050	1 054	2 104	100
13. Bedono Pageron	813	804	1 617	101
14. Bedono Karangduwur	873	849	1 722	103
15. Rebug	615	626	1 241	98
16. Loning	758	777	1 535	98
17. Winong	1 164	1 126	2 290	103
18. Sutoragan	702	717	1 419	98
19. Jatiwangsan	551	547	1 098	101
20. Turus	689	730	1 419	94
21. Kedunglo	1 112	1 046	2 158	106

Tabel 3.1 Lanjutan

Desa	Laki-laki	Perempuan	Jumlah	Rasio Jenis Kelamin
(1)	(2)	(3)	(4)	(5)
22.Sidodadi	374	425	799	88
23.Kaliurip	451	426	877	106
24.Kalimeneng	618	622	1 240	99
25.Rejowinangun	1 194	1 233	2 427	97
26.Samping	1 322	1 303	2 625	101
27.Wonosari	273	274	547	100
28.Kapiteran	203	219	422	93
29.Wanurojo	489	502	991	97
30.Sokogelap	273	319	592	86
31.Kaliglagah	547	633	1 180	86
32.Gunungteges	250	280	530	89
33.Purbayan	329	339	668	97
34.KedungPomahan Kulon	831	800	1 631	104
35.Karangluas	310	331	641	94
36.KedungPomahan Wetan	897	912	1 809	98
37.Wonosuko	556	531	1 087	105
38.Dilem	504	542	1 046	93
39.Girijoyo	683	686	1 369	100
40.Girimulyo	544	530	1 074	103
Jumlah	25 680	26 185	51 865	98

Sumber : BPS Kabupaten Purworejo (Proyeksi SP2010)

Tabel 3.2 Luas Wilayah, Jumlah Penduduk, Kepadatan Penduduk, 2016

Desa	Luas Wilayah (Km2)	Jumlah Penduduk	Kepadatan Penduduk
(1)	(2)	(3)	(4)
1. Kroyo Kulon	1.34	859	641
2. Waled	0.54	467	865
3. Paitan	1.35	1 522	1 127
4. Gedong	0.89	690	775
5. Rowobayem	1.51	1 642	1 087
6. Kemiri Kidul	1.11	1 999	1 801
7. Kerep	1.04	1 393	1 339
8. Gesikan	0.59	759	1 286
9. Rejosari	1.44	1 151	799
10. Kroyo Lor	1.56	1 341	860
11. Kemiri Lor	1.11	1 884	1 697
12. Bedono Kluwung	1.61	2 104	1 307
13. Bedono Pageron	1.31	1 617	1 234
14. Bedono Karangduwur	1.71	1 722	1 007
15. Rebug	1.48	1 241	839
16. Loning	2.83	1 535	542
17. Winong	2.11	2 290	1 085
18. Sutoragan	1.70	1 419	835
19. Jatiwangsan	1.75	1 098	627
20. Turus	3.88	1 419	366
21. Kedunglo	1.79	2 158	1 206



Tabel 3.2 Lanjutan

Desa	Luas Wilayah (Km <sup>2</sup> )	Jumlah Penduduk	Kepadatan Penduduk
(1)	(2)	(3)	(4)
22.Sidodadi	2.44	799	327
23.Kaliurip	2.74	877	320
24.Kalimeneng	1.06	1 240	1 170
25.Rejowinangun	2.57	2 427	944
26.Samping	5.86	2 625	448
27.Wonosari	1.02	547	536
28.Kapiteran	1.73	422	244
29.Wanurojo	2.49	991	398
30.Sokogelap	2.14	592	277
31.Kaliglagah	2.73	1 180	432
32.Gunungteges	1.74	530	305
33.Purbayan	3.57	668	187
34.Kedung Pom Kulon	7.00	1 631	233
35.Karangluas	2.17	641	295
36.Kedung Pom Wetan	5.52	1 809	328
37.Wonosuko	3.40	1 087	320
38.Dilem	4.12	1 046	254
39.Girijoyo	4.37	1 369	313
40.Girimulyo	2.72	1 074	395
Jumlah	92.04	51 865	564

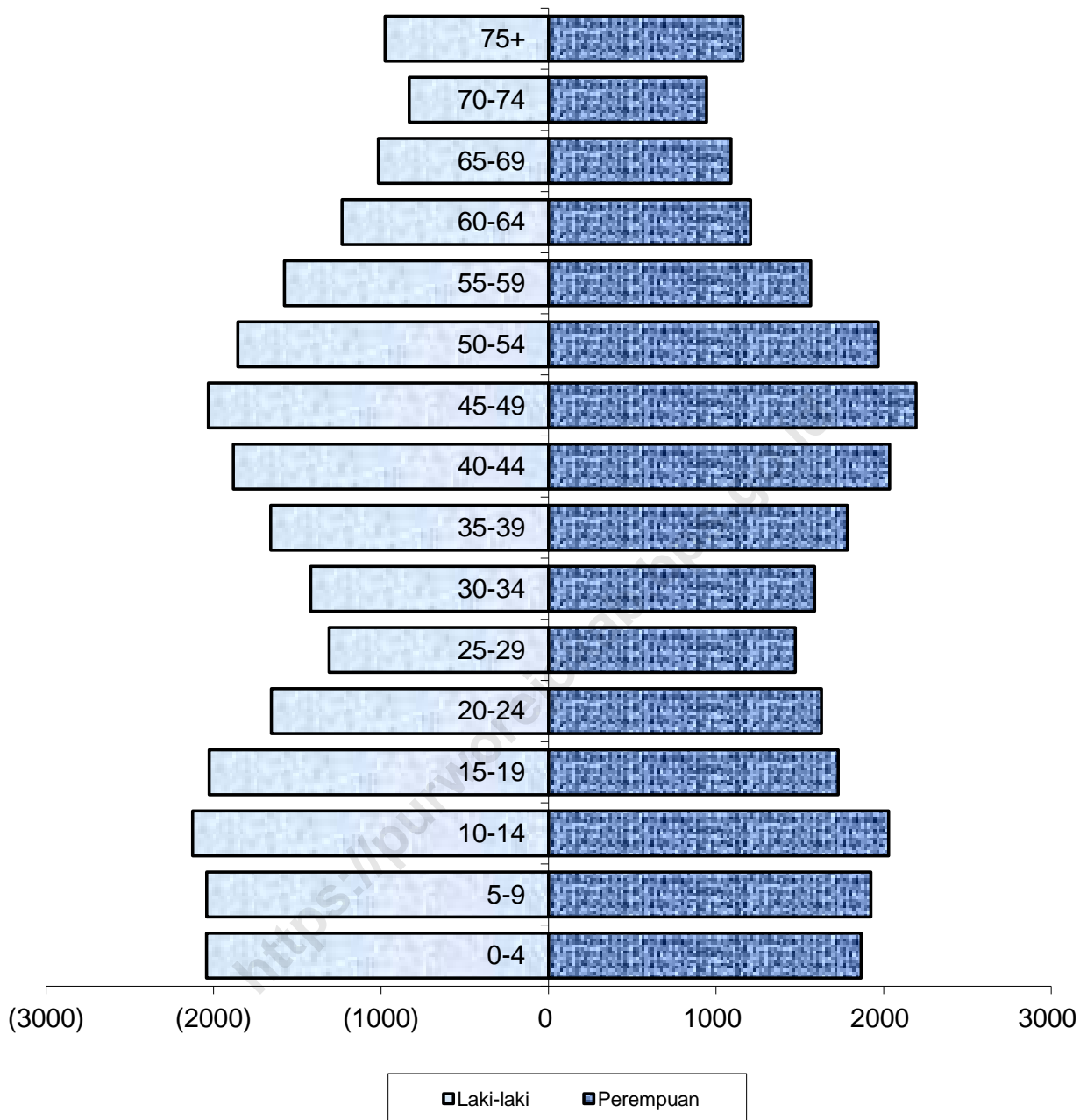
Sumber : Pemerintah Kec. Kemiri

Tabel 3.3

## Banyaknya Penduduk menurut Kelompok Umur dan Jenis Kelamin, 2016

Kelompok Umur (Tahun)	Laki-laki	Perempuan	Jumlah
(1)	(2)	(3)	(4)
0-4	2 042	1 866	3 908
5-9	2 041	1 924	3 965
10-14	2 125	2 030	4 155
15-19	2 026	1 729	3 755
20-24	1 655	1 629	3 284
25-29	1 310	1 473	2 783
30-34	1 420	1 588	3 008
35-39	1 659	1 784	3 443
40-44	1 882	2 036	3 918
45-49	2 031	2 194	4 225
50-54	1 855	1 968	3 823
55-59	1 577	1 565	3 142
60-64	1 233	1 206	2 439
65-69	1 016	1 089	2 105
70-74	832	943	1 775
75+	976	1 161	2 137
Jumlah	25 680	26 185	51 865

**Gambar 2. Piramida Penduduk Kecamatan Kemiri Tahun 2016**



Tabel 3.4 Proyeksi Penduduk berdasarkan hasil SP 2010 Menurut Desa dan Kelompok Umur Kecamatan Kemiri, 2016

Desa	0-4			5-9		
	Laki-laki	Perempuan	Jumlah	Laki-laki	Perempuan	Jumlah
(1)	(2)	(3)	(4)	(5)	(6)	(7)
1. Kroyo Kulon	27	36	36	22	40	40
2. Waled	15	21	21	8	14	14
3. Paitan	53	58	58	55	46	46
4. Gedong	23	27	27	32	23	23
5. Rowobayem	60	40	40	43	68	68
6. Kemiri Kidul	67	79	79	61	67	67
7. Kerep	64	61	61	48	50	50
8. Gesikan	34	22	22	25	23	23
9. Rejosari	37	43	43	29	21	21
10. Kroyo Lor	33	42	42	52	41	41
11. Kemiri Lor	77	56	56	66	62	62
12. Bedono Kluwung	95	93	93	73	69	69
13. Bedono Pageron	84	71	71	70	60	60
14. Bedono Karangduwur	63	55	55	85	57	57
15. Rebug	48	52	52	58	53	53
16. Loning	63	56	56	67	63	63
17. Winong	90	79	79	85	92	92
18. Sutoragan	67	47	47	62	59	59
19. Jatiwangsan	43	39	39	42	41	41
20. Turus	48	58	58	60	72	72
21. Kedunglo	101	80	80	85	89	89

Tabel 3.4 Lanjutan

Desa	0-4			5-9		
	Laki-laki	Perempuan	Jumlah	Laki-laki	Perempuan	Jumlah
(1)	(2)	(3)	(4)	(5)	(6)	(7)
22.Sidodadi	22	26	26	26	26	26
23.Kaliurip	35	30	30	39	33	33
24.Kalimeneng	53	34	34	42	48	48
25.Rejowinangun	96	104	104	104	109	109
26.Samping	106	87	87	118	106	106
27.Wonosari	20	20	20	33	17	17
28.Kapiteran	15	12	12	16	14	14
29.Wanurojo	42	40	40	36	35	35
30.Sokogelap	12	27	27	23	26	26
31.Kaliglagah	38	41	41	38	41	41
32.Gunungteges	22	20	20	14	19	19
33.Purbayan	28	25	25	37	31	31
34.Kedung Pom. Kulon	76	43	43	76	51	51
35.Karangluas	23	24	24	16	25	25
36.Kedung Pom. Wetan	71	62	62	87	77	77
37.Wonosuko	43	38	38	56	38	38
38.Dilem	32	35	35	43	38	38
39.Girijoyo	64	47	47	61	51	51
40.Girimulyo	52	36	36	48	29	29
Jumlah	2 042	1 866	1 866	2 041	1 924	1 924

Sumber : Proyeksi Penduduk SP 2010

Tabel 3.4 Lanjutan

Desa	10-14			15-19		
	Laki-laki	Perempuan	Jumlah	Laki-laki	Perempuan	Jumlah
(1)	(8)	(9)	(10)	(11)	(12)	(13)
1. Kroyo Kulon	37	29	36	40	35	36
2. Waled	14	22	21	16	13	21
3. Paitan	67	66	58	60	58	58
4. Gedong	31	25	27	32	19	27
5. Rowobayem	57	63	40	78	53	40
6. Kemiri Kidul	76	80	79	72	77	79
7. Kerep	57	58	61	55	45	61
8. Gesikan	34	34	22	25	24	22
9. Rejosari	40	34	43	46	40	43
10. Kroyo Lor	42	56	42	58	61	42
11. Kemiri Lor	94	76	56	101	84	56
12. Bedono Kluwung	91	82	93	74	90	93
13. Bedono Pageron	73	65	71	65	54	71
14. Bedono Karangduwur	73	62	55	61	70	55
15. Rebug	51	51	52	58	46	52
16. Loning	69	63	56	57	41	56
17. Winong	115	100	79	113	86	79
18. Sutoragan	69	59	47	41	47	47
19. Jatiwangsan	45	45	39	59	38	39
20. Turus	73	48	58	46	35	58
21. Kedunglo	86	62	80	95	71	80

Tabel 3.4 Lanjutan

Desa	10-14			15-19		
	Laki-laki	Perempuan	Jumlah	Laki-laki	Perempuan	Jumlah
(1)	(8)	(9)	(10)	(11)	(12)	(13)
22.Sidodadi	32	40	26	27	21	26
23.Kaliurip	35	36	30	49	32	30
24.Kalimeneng	46	48	34	52	36	34
25.Rejowinangun	106	110	104	98	78	104
26.Samping	107	113	87	113	97	87
27.Wonosari	22	19	20	22	22	20
28.Kapiteran	18	19	12	19	11	12
29.Wanurojo	33	36	40	29	22	40
30.Sokogelap	24	27	27	13	16	27
31.Kaliglagah	51	42	41	36	39	41
32.Gunungteges	22	22	20	19	15	20
33.Purbayan	28	25	25	21	20	25
34.Kedung Pom. Kulon	54	48	43	53	39	43
35.Karangluas	10	21	24	18	12	24
36.Kedung Pom. Wetan	59	61	62	60	61	62
37.Wonosuko	46	45	38	34	33	38
38.Dilem	32	36	35	22	29	35
39.Girijoyo	55	54	47	47	31	47
40.Girimulyo	41	48	36	42	28	36
Jumlah	2 115	2 030	1 866	2 026	1729	1 866

Sumber : Proyeksi Penduduk SP 2010

Tabel 3.4 Lanjutan

Desa	20-24			25-29		
	Laki-laki	Perempuan	Jumlah	Laki-laki	Perempuan	Jumlah
(1)	(14)	(15)	(16)	(17)	(18)	(19)
1. Kroyo Kulon	23	22	36	19	16	36
2. Waled	9	9	21	6	12	21
3. Paitan	39	43	58	33	31	58
4. Gedong	4	13	27	16	22	27
5. Rowobayem	38	40	40	38	53	40
6. Kemiri Kidul	69	65	79	51	51	79
7. Kerep	61	54	61	46	34	61
8. Gesikan	27	20	22	17	13	22
9. Rejosari	29	48	43	31	38	43
10. Kroyo Lor	52	41	42	38	29	42
11. Kemiri Lor	76	54	56	52	62	56
12. Bedono Kluwung	82	61	93	48	61	93
13. Bedono Pageron	53	61	71	35	44	71
14. Bedono Karangduwur	73	51	55	47	48	55
15. Rebug	25	35	52	31	40	52
16. Loning	35	45	56	29	41	56
17. Winong	108	67	79	54	60	79
18. Sutoragan	30	33	47	36	32	47
19. Jatiwangsan	41	36	39	26	27	39
20. Turus	35	45	58	25	29	58
21. Kedunglo	90	72	80	66	76	80



Tabel 3.4 Lanjutan

Desa	20-24			25-29		
	Laki-laki	Perempuan	Jumlah	Laki-laki	Perempuan	Jumlah
(1)	(14)	(15)	(16)	(17)	(18)	(19)
22.Sidodadi	16	18	26	10	19	26
23.Kaliurip	30	25	30	19	19	30
24.Kalimeneng	36	36	34	29	35	34
25.Rejowinangun	96	76	104	71	73	104
26.Samping	85	67	87	81	76	87
27.Wonosari	11	18	20	27	10	20
28.Kapiteran	14	13	12	6	8	12
29.Wanurojo	29	31	40	28	40	40
30.Sokogelap	20	23	27	15	17	27
31.Kaliglagah	18	25	41	14	22	41
32.Gunungteges	16	28	20	17	16	20
33.Purbayan	20	31	25	21	22	25
34.Kedung Pom. Kulon	51	63	43	52	62	43
35.Karangluas	24	26	24	17	27	24
36.Kedung Pom. Wetan	65	84	62	48	67	62
37.Wonosuko	39	42	38	35	36	38
38.Dilem	30	32	35	17	26	35
39.Girijoyo	32	41	47	38	38	47
40.Girimulyo	30	35	36	31	41	36
Jumlah	1 661	1 629	1 866	1310	1473	1 866

Sumber : Proyeksi Penduduk SP 2010

Tabel 3.4 Lanjutan

Desa	30-34			35-39		
	Laki-laki	Perempuan	Jumlah	Laki-laki	Perempuan	Jumlah
(1)	(20)	(21)	(22)	(23)	(24)	(25)
1. Kroyo Kulon	18	26	36	28	33	36
2. Waled	15	15	21	12	11	21
3. Paitan	33	45	58	52	50	58
4. Gedong	21	17	27	23	24	27
5. Rowobayem	48	47	40	53	57	40
6. Kemiri Kidul	45	52	79	57	71	79
7. Kerep	29	45	61	43	50	61
8. Gesikan	29	31	22	28	22	22
9. Rejosari	41	28	43	46	42	43
10. Kroyo Lor	29	26	42	38	38	42
11. Kemiri Lor	52	55	56	62	65	56
12. Bedono Kluwung	77	65	93	62	90	93
13. Bedono Pageron	57	60	71	64	56	71
14. Bedono Karangduwur	41	46	55	55	68	55
15. Rebug	31	43	52	55	53	52
16. Loning	43	46	56	61	54	56
17. Winong	71	69	79	60	77	79
18. Sutoragan	41	47	47	40	40	47
19. Jatiwangsan	29	36	39	32	26	39
20. Turus	34	43	58	49	56	58
21. Kedunglo	67	71	80	75	61	80

Tabel 3.4 Lanjutan

Desa	30-34			35-39		
	Laki-laki	Perempuan	Jumlah	Laki-laki	Perempuan	Jumlah
(1)	(20)	(21)	(22)	(23)	(24)	(25)
22.Sidodadi	9	26	26	15	22	26
23.Kaliurip	14	26	30	29	30	30
24.Kalimeneng	27	35	34	32	37	34
25.Rejowinangun	72	81	104	77	83	104
26.Samping	68	82	87	84	87	87
27.Wonosari	15	19	20	15	16	20
28.Kapiteran	10	15	12	13	8	12
29.Wanurojo	27	23	40	30	36	40
30.Sokogelap	18	20	27	16	16	27
31.Kaliglagah	28	32	41	23	41	41
32.Gunungteges	15	17	20	18	17	20
33.Purbayan	12	27	25	27	30	25
34.Kedung Pom. Kulon	43	47	43	38	46	43
35.Karangluas	17	10	24	18	27	24
36.Kedung Pom. Wetan	59	56	62	53	69	62
37.Wonosuko	37	45	38	47	35	38
38.Dilem	31	43	35	49	39	35
39.Girijoyo	37	42	47	38	59	47
40.Girimulyo	30	29	36	42	42	36
Jumlah	1 420	1588	1 866	1 659	1 784	1 866

Sumber : Proyeksi Penduduk SP 2010

Tabel 3.4 Lanjutan

Desa	40-44			45-49		
	Laki-laki	Perempuan	Jumlah	Laki-laki	Perempuan	Jumlah
(1)	(26)	(27)	(26)	(29)	(30)	(31)
1. Kroyo Kulon	32	42	36	39	36	36
2. Waled	9	15	21	14	11	21
3. Paitan	54	57	58	51	67	58
4. Gedong	31	32	27	22	27	27
5. Rowobayem	60	74	40	52	66	40
6. Kemiri Kidul	82	63	79	65	109	79
7. Kerep	43	37	61	55	83	61
8. Gesikan	22	33	22	34	27	22
9. Rejosari	38	49	43	43	38	43
10. Kroyo Lor	50	58	42	58	51	42
11. Kemiri Lor	69	66	56	55	78	56
12. Bedono Kluwung	74	63	93	88	87	93
13. Bedono Pageron	60	59	71	74	30	71
14. Bedono Karangduwur	81	82	55	80	92	55
15. Rebug	64	40	52	32	46	52
16. Loning	41	70	56	63	56	56
17. Winong	79	90	79	81	86	79
18. Sutoragan	55	61	47	54	49	47
19. Jatiwangsan	37	50	39	40	54	39
20. Turus	65	57	58	52	67	58
21. Kedunglo	79	80	80	77	80	80

Tabel 3.4 Lanjutan

Desa	40-44			45-49		
	Laki-laki	Perempuan	Jumlah	Laki-laki	Perempuan	Jumlah
(1)	(26)	(27)	(26)	(29)	(30)	(31)
22.Sidodadi	32	31	26	46	45	26
23.Kaliurip	40	40	30	35	43	30
24.Kalimeneng	47	41	34	45	39	34
25.Rejowinangun	82	93	104	76	93	104
26.Samping	75	82	87	104	101	87
27.Wonosari	20	28	20	20	13	20
28.Kapiteran	8	9	12	13	15	12
29.Wanurojo	40	48	40	42	46	40
30.Sokogelap	19	29	27	32	35	27
31.Kaliglagah	28	55	41	51	72	41
32.Gunungteges	18	24	20	22	27	20
33.Purbayan	31	28	25	21	26	25
34.Kedung Pom. Kulon	48	71	43	87	73	43
35.Karangluas	16	22	24	30	41	24
36.Kedung Pom. Wetan	64	60	62	75	61	62
37.Wonosuko	45	40	38	30	38	38
38.Dilem	50	55	35	58	51	35
39.Girijoyo	54	59	47	76	79	47
40.Girimulyo	40	43	36	39	56	36
Jumlah	1 882	2036	1 866	2 031	2194	1 866

Sumber : Proyeksi Penduduk SP 2010

Tabel 3.4 Lanjutan

Desa	50-54			55-59		
	Laki-laki	Perempuan	Jumlah	Laki-laki	Perempuan	Jumlah
(1)	(32)	(33)	(34)	(35)	(36)	(37)
1. Kroyo Kulon	37	39	36	32	21	36
2. Waled	13	28	21	20	24	21
3. Paitan	56	71	58	46	50	58
4. Gedong	21	29	27	14	22	27
5. Rowobayem	60	70	40	50	56	40
6. Kemiri Kidul	106	85	79	65	69	79
7. Kerep	53	46	61	37	30	61
8. Gesikan	17	24	22	20	24	22
9. Rejosari	42	46	43	45	42	43
10. Kroyo Lor	50	83	42	56	40	42
11. Kemiri Lor	61	68	56	64	75	56
12. Bedono Kluwung	80	82	93	68	52	93
13. Bedono Pageron	40	54	71	28	48	71
14. Bedono Karangduwur	78	50	55	54	47	55
15. Rebug	38	49	52	41	32	52
16. Loning	53	53	56	48	66	56
17. Winong	89	77	79	76	60	79
18. Sutoragan	32	50	47	45	42	47
19. Jatiwangsan	57	46	39	31	25	39
20. Turus	39	45	58	40	46	58
21. Kedunglo	70	73	80	55	52	80

Tabel 3.4 Lanjutan

Desa	50-54			55-59		
	Laki-laki	Perempuan	Jumlah	Laki-laki	Perempuan	Jumlah
(1)	(32)	(33)	(34)	(35)	(36)	(37)
22.Sidodadi	33	36	26	37	31	26
23.Kaliurip	32	18	30	25	18	30
24.Kalimeneng	53	57	34	30	31	34
25.Rejowinangun	87	71	104	48	60	104
26.Samping	98	91	87	67	78	87
27.Wonosari	11	23	20	30	21	20
28.Kapiteran	4	13	12	20	21	12
29.Wanurojo	35	43	40	30	26	40
30.Sokogelap	16	20	27	25	18	27
31.Kaliglagah	56	57	41	46	46	41
32.Gunungteges	17	11	20	16	12	20
33.Purbayan	18	18	25	18	16	25
34.KedungPomahan Kulon	59	82	43	60	56	43
35.Karangluas	25	25	24	23	17	24
36.KedungPomahan Wetan	63	76	62	54	54	62
37.Wonosuko	34	35	38	34	32	38
38.Dilem	40	39	35	20	40	35
39.Girijoyo	47	37	47	26	40	47
40.Girimulyo	35	48	36	33	25	36
Jumlah	1 855	1968	1 866	1 577	1565	1 866

Sumber : Proyeksi Penduduk SP 2010

Tabel 3.4 Lanjutan

Desa	60-64			65-69		
	Laki-laki	Perempuan	Jumlah	Laki-laki	Perempuan	Jumlah
(1)	(38)	(39)	(40)	(41)	(42)	(43)
1. Kroyo Kulon	13	15	36	6	15	36
2. Waled	20	8	21	14	11	21
3. Paitan	36	38	58	45	41	58
4. Gedong	27	23	27	17	15	27
5. Rowobayem	64	40	40	29	48	40
6. Kemiri Kidul	45	55	79	43	27	79
7. Kerep	27	28	61	24	26	61
8. Gesikan	23	29	22	17	12	22
9. Rejosari	42	37	43	24	22	43
10. Kroyo Lor	30	36	42	25	16	42
11. Kemiri Lor	36	29	56	28	27	56
12. Bedono Kluwung	37	39	93	38	42	93
13. Bedono Pageron	39	29	71	17	16	71
14. Bedono Karangduwur	30	29	55	25	35	55
15. Rebug	28	15	52	15	12	52
16. Loning	29	28	56	41	35	56
17. Winong	44	54	79	34	45	79
18. Sutoragan	26	37	47	28	39	47
19. Jatiwangsan	16	23	39	20	19	39
20. Turus	30	33	58	38	31	58
21. Kedunglo	42	38	80	30	35	80



Tabel 3.4 Lanjutan

Desa	60-64			65-69		
	Laki-laki	Perempuan	Jumlah	Laki-laki	Perempuan	Jumlah
(1)	(38)	(39)	(40)	(41)	(42)	(43)
22.Sidodadi	24	22	26	21	20	26
23.Kaliurip	17	22	30	17	22	30
24.Kalimeneng	29	37	34	25	33	34
25.Rejowinangun	65	40	104	44	79	104
26.Samping	53	72	87	72	56	87
27.Wonosari	6	16	20	14	15	20
28.Kapiteran	13	10	12	11	16	12
29.Wanurojo	26	19	40	26	24	40
30.Sokogelap	13	19	27	17	19	27
31.Kaliglagah	38	30	41	28	34	41
32.Gunungteges	8	25	20	11	13	20
33.Purbayan	19	19	25	10	8	25
34.KedungPomahan Kulon	44	40	43	25	27	43
35.Karangluas	21	17	24	18	15	24
36.KedungPomahan Wetan	68	46	62	24	34	62
37.Wonosuko	22	27	38	23	23	38
38.Dilem	22	29	35	25	32	35
39.Girijoyo	37	38	47	26	31	47
40.Girimulyo	24	15	36	21	19	36
Jumlah	1 233	1 206	1 866	1 016	1 089	1 866

Sumber : Proyeksi Penduduk SP 2010

Tabel 3.4 Lanjutan

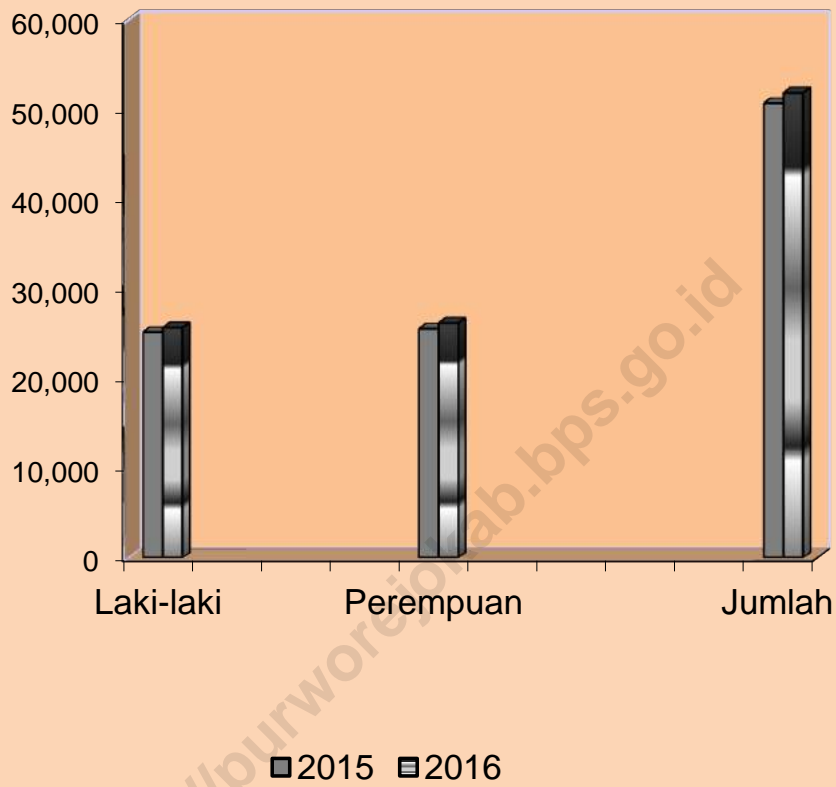
Desa	70-74			75+		
	Laki-laki	Perempuan	Jumlah	Laki-laki	Perempuan	Jumlah
(1)	(4)	(4)	(4)	(5)	(5)	(4)
1. Kroyo Kulon	11	15	36	27	28	36
2. Waled	10	12	21	15	31	21
3. Paitan	28	34	58	14	45	58
4. Gedong	10	12	27	13	23	27
5. Rowobayem	31	37	40	34	35	40
6. Kemiri Kidul	33	41	79	37	34	79
7. Kerep	19	16	61	30	39	61
8. Gesikan	10	18	22	13	28	22
9. Rejosari	15	20	43	28	27	43
10. Kroyo Lor	18	27	42	34	33	42
11. Kemiri Lor	27	28	56	31	48	56
12. Bedono Kluwung	22	39	93	41	39	93
13. Bedono Pageron	20	44	71	37	53	71
14. Bedono Karangduwur	17	19	55	13	38	55
15. Rebug	15	36	52	25	23	52
16. Loning	29	30	56	30	30	56
17. Winong	36	40	79	29	44	79
18. Sutoragan	41	38	47	35	37	47
19. Jatiwangsan	19	21	39	14	21	39
20. Turus	17	44	58	38	21	58
21. Kedunglo	45	44	80	49	62	80

Tabel 3.4 Lanjutan

Desa	70-74			75+		
	Laki-laki	Perempuan	Jumlah	Laki-laki	Perempuan	Jumlah
(1)	(4)	(4)	(4)	(5)	(5)	(4)
22.Sidodadi	14	12	26	10	30	26
23.Kaliurip	17	17	30	18	15	30
24.Kalimeneng	36	30	34	36	45	34
25.Rejowinangun	35	45	104	37	38	104
26.Samping	35	43	87	56	65	87
27.Wonosari	7	8	20	10	9	20
28.Kapiteran	10	8	12	13	27	12
29.Wanurojo	18	12	40	18	21	40
30.Sokogelap	6	6	27	4	1	27
31.Kaliglagah	12	20	41	42	36	41
32.Gunungteges	8	5	20	7	9	20
33.Purbayan	7	7	25	11	6	25
34.KedungPomahan Kulon	35	27	43	30	25	43
35.Karangluas	16	12	24	8	10	24
36.KedungPomahan Wetan	22	26	62	25	18	62
37.Wonosuko	19	9	38	12	15	38
38.Dilem	23	12	35	10	6	35
39.Girijoyo	17	14	47	28	25	47
40.Girimulyo	22	15	36	14	21	36
Jumlah	832	943	1 866	976	1 161	1 866

Sumber : Proyeksi Penduduk

**Gambar 3. Perkembangan Jumlah Penduduk Kecamatan Kemiri Tahun 2015-2016**



# 4

## SOSIAL BUDAYA

**Klinik Keluarga Berencana (KKB)** adalah suatu tempat dimana dapat diperoleh pelayanan medis KB dengan cara-cara kontrasepsi. Tempat ini dapat berupa Rumah Sakit, Puskesmas, Badan Kesejahteraan Ibu dan Anak (BKIA), Team Media Keliling (TMK) dan tempat-tempat lainnya yang ditentukan.

**Metode Kontrasepsi** adalah cara/alat kontrasepsi yang dipakai untuk mencegah kehamilan.

<https://purworejokab.bps.go.id>

Tabel 4.1 Banyaknya Sekolah dan Jenjang Pendidikan, 2016

Desa	TK	SD	MI	SMP	SMA	Akademi
(1)	(2)	(3)	(4)	(5)	(6)	(7)
1. Kroyo Kulon	1	1	-	-	-	-
2. Waled	-	-	1	-	-	-
3. Paitan	1	1	-	-	-	-
4. Gedong	-	1	-	-	-	-
5. Rowobayem	1	1	-	-	-	-
6. Kemiri Kidul	3	3	-	1	-	-
7. Kerep	1	1	-	1	-	-
8. Gesikan	-	1	-	-	-	-
9. Rejosari	1	1	-	-	-	-
10. Kroyo Lor	1	2	-	-	-	-
11. Kemiri Lor	1	2	-	1	1	-
12. Bedono Kluwung	1	1	-	-	1	-
13. Bedono Pageron		1	-	1	-	-
14. Bedono Karangduwur	1	1	-	-	-	-
15. Rebug		1	-	-	-	-
16. Loning	1	1	-	-	-	-
17. Winong	1	2	-	-	-	-
18. Sutoragan	2	1	1	-	-	-
19. Jatiwangsan	-	1	-	-	-	-
20. Turus	-	1	-	-	-	-
21. Kedunglo	1	1	-	-	-	-

Tabel 4.1 Lanjutan

Desa	TK	SD	MI	SLTP	SLTA	Akademi
(1)	(2)	(3)	(4)	(5)	(6)	(7)
22.Sidodadi	-	1	-	-	-	-
23.Kaliurip	-	1	-	-	-	-
24.Kalimeneng	1	1	-	-	-	-
25.Rejowinangun	1	1	-	-	-	-
26.Samping	1	2	-	-	-	-
27.Wonosari	1	1	-	-	-	-
28.Kapiteran		1	-	-	-	-
29.Wanurojo	-	1	-	-	-	-
30.Sokogelap	-	1	-	-	-	-
31.Kaliglagah	-	1	-	1	-	-
32.Gunungteges	-	1	-	-	-	-
33.Purbayan		1	-	-	-	-
34.KedungPomahan Kulon	0	2	-		-	-
35.Karangluas	-	1	-	1	-	-
36.KedungPomahan Wetan	2	1	-	-	-	-
37.Wonosuko	-	1	-	-	-	-
38.Dilem	1	1	-	-	-	-
39.Girijoyo	-	1	-	-	-	-
40.Girimulyo	1	1	-	1	-	-
Jumlah	27	46	2	7	2	-

Sumber : UPTD Pendidikan

Tabel 4.2 Banyaknya Sekolah dan Jenis Sekolah, 2016

Desa	TK	SD		SMP	SMA	SMK
		Negeri	Swasta			
(1)	(2)	(3)	(4)	(5)	(6)	(7)
1. Kroyo Kulon	1	1	-	-	-	-
2. Waled	-	-	-	-	-	-
3. Paitan	1	2	-	-	-	-
4. Gedong	-	1	-	-	-	-
5. Rowobayem	1	1	-	-	-	-
6. Kemiri Kidul	3	2	1	1	-	-
7. Kerep	1	1	-	1	-	1
8. Gesikan	-	1	-	-	-	-
9. Rejosari	1	1	-	-	-	-
10. Kroyo Lor	1	1	1	-	-	-
11. Kemiri Lor	1	2	-	1	-	1
12. Bedono Kluwung	1	1	-	-	1	-
13. Bedono Pageron	1	1	-	-	-	-
14. Bedono Karangduwur	1	1	-	1	-	-
15. Rebug		1	-	-	-	-
16. Loning	1	1	-	-	-	-
17. Winong	1	2	-	-	-	-
18. Sutoragan	2	1	-	-	-	-
19. Jatiwangsan	-	1	-	-	-	-
20. Turus	-	1	-	-	-	-
21. Kedunglo	1	1	-	-	-	-



Tabel 4.2 Lanjutan

Desa	TK	SD		SLTP	SMU	SMK
		Negeri	Swasta			
(1)	(2)	(3)	(4)	(5)	(6)	(7)
22.Sidodadi	-	1	-	-	-	-
23.Kaliurip	-	1	-	-	-	-
24.Kalimeneng	1	1	-	-	-	-
25.Rejowinangun	1	1	-	-	-	-
26.Samping	1	2	-	-	-	-
27.Wonosari	1	1	-	-	-	-
28.Kapiteran	-	1	-	-	-	-
29.Wanurojo	-	1	-	-	-	-
30.Sokogelap	-	1	-	-	-	-
31.Kaliglagah	-	1	-	1	-	-
32.Gunungteges	-	1	-	-	-	-
33.Purbayan	-	1	-	-	-	-
34.KedungPomahan Kulon	-	2	-	-	-	-
35.Karangluas	-	1	-	1	-	-
36.KedungPomahan Wetan	2	2	-	-	-	-
37.Wonosuko	-	1	-	-	-	-
38.Dilem	1	1	-	-	-	-
39.Girijoyo	-	1	-	-	-	-
40.Girimulyo	1	1	-	1	-	-
Jumlah	26	46	-	7	1	2

Sumber : UPTD Pendidikan

Tabel 4.3

Jumlah Sekolah, Murid dan Guru TK menurut Jenis Kelamin dan Desa, 2016

Desa	TK	Murid			Guru		
		L	P	Jumlah	L	P	Jumlah
(1)	(2)	(3)	(4)	(5)	(6)	(7)	(8)
1. Kroyo Kulon	1	6	10	16	-	2	2
2. Waled	-	-	-	-	-	-	-
3. Paitan	1	17	14	31	-	2	2
4. Gedong	-	-	-	-	-	-	-
5. Rowobayem	1	12	8	20	-	2	2
6. Kemiri Kidul	3	89	104	193	-	15	15
7. Kerep	1	16	15	31	-	3	3
8. Gesikan	-	-	-	-	-	-	-
9. Rejosari	1	22	23	45	-	2	2
10. Kroyo Lor	1	17	17	34	-	2	2
11. Kemiri Lor	1	12	13	25	-	3	3
12. Bedono Kluwung	1	26	22	48	-	3	3
13. Bedono Pageron	-	-	-	-	-	-	-
14. Bedono Karangduwur	1	9	14	23	-	2	2
15. Rebug	-	-	-	-	-	-	-
16. Loning	1	16	16	32	-	3	3
17. Winong	1	13	16	29	-	2	2
18. Sutoragan	2	34	34	68	-	7	7
19. Jatiwangsan	-	-	-	-	-	-	-
20. Turus	-	-	-	-	-	-	-
21. Kedunglo	1	11	13	24	-	2	2

Tabel 4.3 Lanjutan

Desa	TK	Murid			Guru		
		L	P	Jumlah	L	P	Jumlah
(1)	(2)	(3)	(4)	(5)	(6)	(7)	(8)
22.Sidodadi	-	-	-	-	-	-	-
23.Kaliurip	-	-	-	-	-	-	-
24.Kalimeneng	1	16	10	26	-	2	2
25.Rejowinangun	1	28	18	46	-	3	3
26.Samping	1	16	16	32	-	2	2
27.Wonosari	1	7	12	19	-	1	1
28.Kapiteran	-	-	-	-	-	-	-
29.Wanurojo	-	-	-	-	-	-	-
30.Sokogelap	-	-	-	-	-	-	-
31.Kaliglagah	-	-	-	-	-	-	-
32.Gunungteges	-	-	-	-	-	-	-
33.Purbayan	-	-	-	-	-	-	-
34.KedungPomahan Kulon	-	-	-	-	-	-	-
35.Karangluas	-	-	-	-	-	-	-
36.KedungPomahan Wetan	2	44	20	64	-	5	5
37.Wonosuko	-	-	-	-	-	-	-
38.Dilem	1	24	21	45	-	3	3
39.Girijoyo	-	-	-	-	-	-	-
40.Girimulyo	1	24	21	45	-	3	3
Jumlah	25	459	437	896	-	62	62

Sumber : UPTD Pendidikan

Tabel 4.4 Jumlah Sekolah, Murid dan Guru SD menurut Jenis Kelamin dan Desa, 2016

Desa	SD/MI	Murid			Guru		
		L	P	Jumlah	L	P	Jumlah
(1)	(2)	(3)	(4)	(5)	(6)	(7)	(8)
1. Kroyo Kulon	1	47	57	104	1	8	9
2. Waled	1	21	36	57		2	2
3. Paitan	1	69	70	139	4	5	9
4. Gedong	1	35	31	66	2	6	8
5. Rowobayem	1	82	52	134	5	4	9
6. Kemiri Kidul	3	148	143	291	10	11	21
7. Kerep	1	59	63	122	2	7	9
8. Gesikan	1	41	28	69	2	4	6
9. Rejosari	1	59	60	119	3	7	10
10. Kroyo Lor	2	101	94	195	11	6	17
11. Kemiri Lor	2	108	80	188	4	9	13
12. Bedono Kluwung	1	69	76	145	3	5	8
13. Bedono Pageron	1	95	90	185	5	5	10
14. Bedono Karangduwur	1	94	80	174	3	5	8
15. Rebug	1	69	65	134	4	4	8
16. Loning	1	102	103	205	3	5	8
17. Winong	2	108	74	182	4	13	17
18. Sutoragan	2	129	108	237	9	6	15
19. Jatiwangsan	1	42	33	75	3	4	7
20. Turus	1	64	57	121	6		6
21. Kedunglo	1	138	98	236	7	3	10

Tabel 4.4 Lanjutan

Desa	SD/MI	Murid			Guru		
		L	P	Jml	L	P	Jml
(1)	(2)	(3)	(4)	(5)	(6)	(7)	(8)
22.Sidodadi	1	38	29	67	2	4	6
23.Kaliurip	1	44	39	83	3	5	8
24.Kalimeneng	1	74	46	120	3	6	9
25.Rejowinangun	1	95	129	224	5	5	10
26.Samping	2	142	115	257	7	9	16
27.Wonosari	1	29	23	52	3	4	7
28.Kapiteran	1	15	11	26	1	4	5
29.Wanurojo	1	45	47	92	4	2	6
30.Sokogelap	1	18	31	49	5	0	5
31.Kaliglagah	1	43	43	86	5	4	9
32.Gunungteges	1	16	19	35	3	1	4
33.Purbayan	1	41	39	80	5		5
34.KedungPomahan Kulon	2	93	55	148	6	5	11
35.Karangluas	1	53	62	115	4	1	5
36.KedungPomahan Wetan	1	112	88	200	2	5	7
37.Wonosuko	1	50	37	87	4	1	5
38.Dilem	1	71	81	152	3	3	6
39.Girijoyo	1	79	52	131	3	3	6
40.Girimulyo	1	62	48	110	3	4	7
Jumlah	48	2 800	2 492	5 292	162	185	347

Sumber : UPTD Pendidikan

Tabel 4.5

Banyaknya Sekolah Agama Islam menurut Jenjang Pendidikan dan Desa, 2016

Desa	Ibtidaiyah	Tsanawiyah	Aliyah	Pondok Pesantren
(1)	(2)	(3)	(4)	(5)
1. Kroyo Kulon	-	-	-	-
2. Waled	1	-	-	-
3. Paitan	-	-	-	-
4. Gedong	-	-	-	-
5. Rowobayem	-	-	-	-
6. Kemiri Kidul	-	-	-	-
7. Kerep	-	-	-	-
8. Gesikan	-	-	-	-
9. Rejosari	-	-	-	-
10. Kroyo Lor	-	-	-	-
11. Kemiri Lor	-	-	-	2
12. Bedono Kluwung	-	-	-	-
13. Bedono Pageron	-	-	-	-
14. Bedono Karangduwur	-	-	-	-
15. Rebug	-	-	-	-
16. Loning	-	-	-	-
17. Winong	-	1	-	2
18. Sutoragan	1	-	-	-
19. Jatiwangsan	-	-	-	1
20. Turus	-	-	-	-
21. Kedunglo	-	-	-	-

Tabel 4.5 Lanjutan

Desa	Ibtidaiyah	Tsanawiyah	Aliyah	Pondok Pesantren
(1)	(2)	(3)	(4)	(5)
22.Sidodadi	-	-	-	-
23.Kaliurip	-	-	-	-
24.Kalimeneng	-	-	-	-
25.Rejowinangun	-	-	-	-
26.Samping	-	-	-	-
27.Wonosari	-	-	-	-
28.Kapiteran	-	-	-	-
29.Wanurojo	-	-	-	-
30.Sokogelap	-	-	-	-
31.Kaliglagah	-	-	-	-
32.Gunungteges	-	-	-	-
33.Purbayan	-	-	-	-
34.KedungPomahan Kulon	-	-	-	-
35.Karangluas	-	-	-	-
36.KedungPomahan Wetan	-	-	-	-
37.Wonosuko	-	-	-	-
38.Dilem	-	-	-	-
39.Girijoyo	-	-	-	-
40.Girimulyo	-	-	-	-
Jumlah	2	1	-	5

Sumber : UPTD Pendidikan

Tabel 4.6

Banyaknya Sarana Kesehatan menurut Jenis Sarana dan Desa, 2016

Desa	Puskes mas	Puskmas Pembantu	Praktek Dokter	Posyandu
(1)	(2)	(3)	(4)	(5)
1. Kroyo Kulon	-	-	1	2
2. Waled	-	-	-	1
3. Paitan	-	-	-	2
4. Gedong	-	-	-	3
5. Rowobayem	-	-	-	5
6. Kemiri Kidul	1	-	3	5
7. Kerep	-	-	-	4
8. Gesikan	-	-	-	1
9. Rejosari	-	1	-	1
10. Kroyo Lor	-	-	-	4
11. Kemiri Lor	-	-	-	5
12. Bedono Kluwung	-	-	1	5
13. Bedono Pageron	-	-	-	1
14. Bedono Karangduwur	-	-	-	3
15. Rebug	-	-	-	3
16. Loning	-	-	-	1
17. Winong	1	-	1	3
18. Sutoragan	-	-	-	2
19. Jatiwangsan	-	-	-	1
20. Turus	-	-	-	1
21. Kedunglo	-	-	-	1



Tabel 4.6 Lanjutan

Desa	Puskes mas	Puskmas Pemban tu	Praktek Dokter	Pos KB
(1)	(2)	(3)	(4)	(5)
22.Sidodadi	-	-	-	4
23.Kaliurip	-	-	-	3
24.Kalimeneng	-	-	-	3
25.Rejowinangun	-	-	-	8
26.Samping	-	-	-	6
27.Wonosari	-	-	-	1
28.Kapiteran	-	-	-	1
29.Wanurojo	-	-	-	2
30.Sokogelap	-	1	-	2
31.Kaliglagah	-	-	-	1
32.Gunungteges	-	-	-	2
33.Purbayan	-	-	-	2
34.KedungPomahan Kulon	-	1-	-	3
35.Karangluas	-	-	-	2
36.KedungPomahan Wetan	-	-	-	2
37.Wonosuko	-	-	-	2
38.Dilem	-	-	-	1
39.Girijoyo	-	-	-	4
40.Girimulyo	-	-	-	1
Jumlah	2	3	6	104

Sumber : UPTD Kesehatan Kec. Kemiri

Tabel 4.7

## Jumlah Tenaga Medis, 2016

Desa	Dokter	Mantri Kesehatan	Bidan	
			Puskesmas	Desa
(1)	(2)	(3)	(4)	(5)
1. Kroyo Kulon	-	-	-	1
2. Waled	-	-	-	-
3. Paitan	-	-	-	1
4. Gedong	-	-	-	-
5. Rowobayem	-	-	-	-
6. Kemiri Kidul	3	5	1	2
7. Kerep	2	-	-	1
8. Gesikan	-	-	-	-
9. Rejosari	-	-	1	1
10. Kroyo Lor	-	-	-	-
11. Kemiri Lor	-	1	-	1
12. Bedono Kluwung	-	1	-	1
13. Bedono Pageron	1	-	-	-
14. Bedono Karangduwur	-	-	-	-
15. Rebug	-	-	-	-
16. Loning	-	-	-	-
17. Winong	1	3	1	2
18. Sutoragan	-	-	-	1
19. Jatiwangsan	-	-	-	-
20. Turus	-	-	-	1
21. Kedunglo	-	-	-	1

Tabel 4.7 Lanjutan

Desa	Dokter	Mantri Kesehatan	Bidan	
			Puskesmas	Desa
(1)	(2)	(3)	(4)	(5)
22.Sidodadi	-	-	-	1
23.Kaliurip	-	-	-	-
24.Kalimeneng	1	-	-	-
25.Rejowinangun	-	-	-	1
26.Samping	-	-	-	1
27.Wonosari	-	-	-	-
28.Kapiteran	-	-	-	-
29.Wanurojo	-	-	-	1
30.Sokogelap	-	-	-	1
31.Kaliglagah	-	-	-	1
32.Gunungteges	-	-	-	-
33.Purbayan	-	-	-	-
34.KedungPomahan Kulon	-	-	-	2
35.Karangluas	-	-	-	1
36.KedungPomahan Wetan	-	-	-	1
37.Wonosuko	-	-	-	-
38.Dilem	-	-	-	1
39.Girijoyo	-	-	-	2
40.Girimulyo	-	-	-	1
Jumlah	8	10	3	27

Sumber : UPTD Kesehatan Kec. Kemiri

Tabel 4.8

Banyaknya Peserta KB menurut Jenis Alat Kontrasepsi yang Digunakan, 2016

Desa	Alat / Cara KB yang Digunakan						
	IUD	MOP	MOW	Implant	Suntik	PIL	Kondom
(1)	(2)	(3)	(4)	(5)	(6)	(7)	(8)
1. Kroyo Kulon	32	2	10	23	68	5	3
2. Waled	2	-	-	4	53	10	1
3. Paitan	14	-	8	68	90	32	2
4. Gedong	9	-	5	-	76	20	2
5. Rowobayem	14	3	26	44	137	51	2
6. Kemiri Kidul	51	2	10	6	155	24	8
7. Kerep	46	1	10	29	95	17	7
8. Gesikan	7	1	8	7	99	18	3
9. Rejosari	19	-	5	12	115	27	3
10. Kroyo Lor	22	1	6	27	95	31	1
11. Kemiri Lor	39	-	12	11	127	52	9
12. Bedono Kluwung	38	-	28	47	131	74	3
13. Bedono Pageron	36	4	13	76	114	15	1
14. Bedono Karangduwur	33	4	25	54	154	26	10
15. Rebug	11	-	4	26	145	66	1
16. Loning	12	-	9	24	151	65	8
17. Winong	7	-	5	23	204	32	4
18. Sutoragan	7	1	5	10	176	23	6
19. Jatiwangsan	20	1	2	42	91	15	13
20. Turus	3	-	1	108	147	9	3
21. Kedunglo	10	2	28	9	267	19	-

Tabel 4.8 Lanjutan

Desa	Alat/Cara KB yang Digunakan						
	IUD	MOP	MOW	Inplant	Suntik	PIL	Kondom
(1)	(2)	(3)	(4)	(5)	(6)	(7)	(8)
22.Sidodadi	11	10	1	27	66	2	2
23.Kaliurip	10	1	4	3	109	14	3
24.Kalimeneng	23	-	5	13	107	28	4
25.Rejowinangun	25	-	1	60	181	59	20
26.Samping	2	-	-	44	204	79	8
27.Wonosari	11	-	9	31	35	7	-
28.Kapiteran	2	2	1	7	21	10	3
29.Wanurojo	10	-	13	22	129	53	1
30.Sokogelap	0	19	31	6	51	4	2
31.Kaliglagah	15	1	7	41	102	23	2
32.Gunungteges	5	27	18	14	19	7	-
33.Purbayan	7	2	11	57	28	22	-
34.Kedung Pom Kulon	0	19	31	6	51	4	2
35.Karangluas	2	-	-	67	44	8	-
36.Kedung Pom Wetan	10	1	8	44	162	122	-
37.Wonosuko	8	-	14	35	124	33	-
38.Dilem	3	-	-	30	159	23	-
39.Girijoyo	3	1	9	26	236	3	1
40.Girimulyo	11	-	6	52	84	13	3
Jumlah	590	105	389	1 235	4 602	1 145	141

Sumber : UPTD KB Kec. Kemiri

Tabel 4.9

## Banyaknya Penyandang Cacat menurut Jenis Cacat dan Desa, 2016

Desa	Tuna Netra	Tuna Rungu/Wicara	Cacat Tubuh	Tuna Ganda
(1)	(2)	(3)	(4)	(5)
1. Kroyo Kulon	2	-	2	-
2. Waled	-	-	1	-
3. Paitan	6	3	-	-
4. Gedong	2	1	-	-
5. Rowobayem	4	8	2	-
6. Kemiri Kidul	1	3	-	-
7. Kerep	1	6	-	-
8. Gesikan	1	5	-	1
9. Rejosari	1	4	3	1
10. Kroyo Lor	2	4	2	4
11. Kemiri Lor	1	13	5	1
12. Bedono Kluwung	2	10	2	1
13. Bedono Pageron	-	18	10	1
14. Bedono Karangduwur	-	-	2	-
15. Rebug	2	-	-	-
16. Loning	-	4	-	1
17. Winong	-	8	3	2
18. Sutoragan	1	10	4	-
19. Jatiwangsan	-	2	-	-
20. Turus	1	3	-	-
21. Kedunglo	-	-	1	2

Tabel 4.9

## Lanjutan

Desa	Tuna Netra	Tuna Rungu/Wicara	Cacat Tubuh	Tuna Ganda
(1)	(2)	(3)	(4)	(5)
22.Sidodadi	-	2	-	-
23.Kaliurip	-	4	1	-
24.Kalimeneng	1	3	2	1
25.Rejowinangun	3	13	2	9
26.Samping	2	25	-	26
27.Wonosari	-	7	1	1
28.Kapiteran	1	-	1	-
29.Wanurojo	2	14	2	2
30.Sokogelap	3	4	2	2
31.Kaliglagah	2	3	4	3
32.Gunungteges	3	8	3	-
33.Purbayan	1	22	4	-
34.KedungPomahan Kulon	2	8	4	4
35.Karangluas	1	4	-	-
36.KedungPomahan Wetan	2	-	1	1
37.Wonosuko	-	-	3	1
38.Dilem	-	1	3	1
39.Girijoyo	1	-	1	2
40.Girimulyo	-	-	3	1
Jumlah	51	220	74	68

Sumber : Desa Se- Kec. Kemiri

Tabel 4.10

## Banyaknya Pemeluk Agama, 2016

Desa	Islam	Protestan	Katolik	Hindu	Budha	Jumlah
(1)	(2)	(3)	(4)	(5)	(6)	(7)
1. Kroyo Kulon	857	2	0	0	0	859
2. Waled	467	0	0	0	0	467
3. Paitan	1 519	0	3	0	0	1 522
4. Gedong	687	2	1	0	0	690
5. Rowobayem	1 638	0	4	0	0	1 642
6. Kemiri Kidul	1 993	2	4	0	0	1 999
7. Kerep	1 393	0	0	0	0	1 393
8. Gesikan	759	0	0	0	0	759
9. Rejosari	1 151	2	0	0	0	1 151
10.Kroyo Lor	1 341	0	0	0	0	1 341
11.Kemiri Lor	1 884	0	0	0	0	1 884
12.Bedono Kluwung	2 101	1	2	0	0	2 104
13.Bedono Pageron	1 614	3	0	0	0	1 617
14.Bedono Karangduwur	1 718	0	4	0	0	1 722
15.Rebug	1 241	0	0	0	0	1 241
16.Loning	1 535	0	0	0	0	1 535
17.Winong	2 285	3	2	0	0	2 290
18.Sutoragan	1 419	0	0	0	0	1 419
19.Jatiwangsan	1 093	3	2	0	0	1 098
20.Turus	1 419	0	0	0	0	1 419
21.Kedunglo	2 142	5	11	0	0	2 158



Tabel 4.10 Lanjutan

Desa	Islam	Protestan	Katolik	Hindu	Budha	Jumlah
(1)	(2)	(3)	(4)	(5)	(6)	(7)
22.Sidodadi	799	0	0	0	0	799
23.Kaliurip	874	3	0	0	0	877
24.Kalimeneng	1 240	0	0	0	0	1 240
25.Rejowinangun	2 427	0	0	0	0	2 427
26.Samping	2 625	0	0	0	0	2 625
27.Wonosari	545	0	2	0	0	547
28.Kapiteran	415	0	6	0	0	422
29.Wanurojo	991	0	0	0	0	991
30.Sokogelap	592	0	0	0	0	592
31.Kaliglagah	1 176	4	0	0	0	1 180
32.Gunungteges	530	0	0	0	0	530
33.Purbayan	668	0	0	0	0	668
34.Kedung Pom Kulon	1 631	0	0	0	0	1 631
35.Karangluas	641	0	0	0	0	641
36.Kedung Pom Wetan	1 707	89	13	0	0	1 809
37.Wonosuko	1 078	9	0	0	0	1 087
38.Dilem	1 045	0	1	0	0	1 046
39.Girijoyo	1 369	0	0	0	0	1 369
40.Girimulyo	1 074	0	0	0	0	1 074
Jumlah	51 683	128	55	-	-	51 865

Sumber : DUKCAPIL Kab.Purworejo.

Tabel 4.11

## Banyaknya Tempat Ibadah di Kecamatan Kemiri, 2016

Desa	Masjid	Langgar/ Mushola	Gereja	Pura	Lainnya
(1)	(2)	(3)	(4)	(5)	(6)
1. Kroyo Kulon	1	3	0	0	0
2. Waled	1	5	0	0	0
3. Paitan	1	3	0	0	0
4. Gedong	1	3	0	0	0
5. Rowobayem	3	3	0	0	0
6. Kemiri Kidul	3	10	0	0	0
7. Kerep	2	4	0	0	0
8. Gesikan	1	2	0	0	0
9. Rejosari	1	4	0	0	0
10. Kroyo Lor	2	5	0	0	0
11. Kemiri Lor	3	5	0	0	0
12. Bedono Kluwung	1	6	0	0	0
13. Bedono Pageron	1	8	0	0	0
14. Bedono Karangduwur	2	7	0	0	0
15. Rebug	3	5	0	0	0
16. Loning	1	7	0	0	0
17. Winong	4	16	0	0	0
18. Sutoragan	2	9	0	0	0
19. Jatiwangsan	2	1	0	0	0
20. Turus	5	8	0	0	0
21. Kedunglo	5	4	0	0	0

Tabel 4.11 Lanjutan

Desa	Masjid	Langgar/ Mushola	Gereja	Pura	Lainnya
(1)	(2)	(3)	(4)	(5)	(6)
22.Sidodadi	2	1	0	0	0
23.Kaliurip	2	5	0	0	0
24.Kalimeneng	2	7	0	0	0
25.Rejowinangun	4	6	0	0	0
26.Samping	6	10	0	0	0
27.Wonosari	1	3	0	0	0
28.Kapiteran	1	1	0	0	0
29.Wanurojo	1	7	0	0	0
30.Sokogelap	1	3	0	0	0
31.Kaliglagah	1	5	0	0	0
32.Gunungteges	1	1	0	0	0
33.Purbayan	4	0	0	0	0
34.KedungPomahan Kulon	6	4	0	0	0
35.Karangluas	3	5	0	0	0
36.KedungPomahan Wetan	2	5	1	0	0
37.Wonosuko	4	5	0	0	0
38.Dilem	3	7	0	0	0
39.Girijoyo	4	13	0	0	0
40.Girimulyo	2	7	0	0	0
Jumlah	95	213	-	-	-

Sumber : KUA Kec. Kemiri

Tabel 4.12 Banyaknya Nikah Talak Cerai dan Rujuk, 2016

Desa	Nikah	Talak	Cerai	Rujuk
(1)	(2)	(3)	(4)	(5)
1. Kroyo Kulon	9	0	1	0
2. Waled	8	0	0	0
3. Paitan	21	0	1	0
4. Gedong	7	1	2	0
5. Rowobayem	14	0	0	0
6. Kemiri Kidul	19	0	2	0
7. Kerep	9	1	1	0
8. Gesikan	12	0	0	0
9. Rejosari	13	0	0	0
10. Kroyo Lor	17	0	3	0
11. Kemiri Lor	10	0	2	0
12. Bedono Kluwung	22	1	4	0
13. Bedono Pageron	11	0	1	0
14. Bedono Karangduwur	15	1	3	0
15. Rebug	11	0	0	0
16. Loning	10	0	0	0
17. Winong	18	0	2	0
18. Sutoragan	17	0	2	0
19. Jatiwangsan	12	0	1	0
20. Turus	15	1	0	0
21. Kedunglo	24	0	1	0

Tabel 4.12 Lanjutan

Desa	Nikah	Talak	Cerai	Rujuk
(1)	(2)	(3)	(4)	(5)
22.Sidodadi	11	1	2	0
23.Kaliurip	8	0	2	0
24.Kalimeneng	9	0	1	0
25.Rejowinangun	18	1	3	0
26.Samping	23	1	2	0
27.Wonosari	6	0	1	0
28.Kapiteran	9	1	1	0
29.Wanurojo	9	0	2	0
30.Sokogelap	5	0	0	0
31.Kaliglagah	5	1	1	0
32.Gunungteges	9	1	1	0
33.Purbayan	8	0	0	0
34.KedungPomahan Kulon	11	0	2	0
35.Karangluas	3	0	2	0
36.KedungPomahan Wetan	12	0	1	0
37.Wonosuko	13	0	0	0
38.Dilem	18	1	1	0
39.Girijoyo	13	1	2	0
40.Girimulyo	12	1	3	0
Jumlah	496	14	53	0

Sumber : KUA Kec. Kemiri

Tabel 4.13

## Jumlah Pelanggaran Kejahatan yang Dilaporkan ke Polisi, 2016

Desa	Penjam bretan	Pengania yaan	Pencurian	Peram pokan	Perkosaan
(1)	(2)	(3)	(4)	(5)	(6)
1. Kroyo Kulon	0	0	0	0	0
2. Waled	0	0	0	0	0
3. Paitan	0	0	0	0	0
4. Gedong	0	0	0	0	0
5. Rowobayem	0	0	0	0	0
6. Kemiri Kidul	0	0	0	0	0
7. Kerep	0	0	0	0	0
8. Gesikan	0	0	0	0	0
9. Rejosari	0	0	0	0	0
10.Kroyo Lor	0	0	0	0	0
11.Kemiri Lor	0	0	0	0	0
12.Bedono Kluwung	0	0	0	0	0
13.Bedono Pageron	0	0	0	0	0
14.Bedono Karangduwur	0	0	0	0	0
15.Rebug	0	0	0	0	0
16.Loning	0	0	0	0	0
17.Winong	0	0	0	0	0
18.Sutoragan	0	0	0	0	0
19.Jatiwangsan	0	0	0	0	0
20.Turus	0	0	0	0	0
21.Kedunglo	0	0	0	0	0

Tabel 4.13 Lanjutan

Desa	Penjam bretan	Pengani ayaan	Pencu rian	Peram pokan	Perkosa an
(1)	(2)	(3)	(4)	(5)	(6)
22.Sidodadi	0	0	0	0	0
23.Kaliurip	0	0	0	0	0
24.Kalimeneng	0	0	0	0	0
25.Rejowinangun	0	0	0	0	0
26.Samping	0	0	0	0	0
27.Wonosari	0	0	0	0	0
28.Kapiteran	0	0	0	0	0
29.Wanurojo	0	0	0	0	0
30.Sokogelap	0	0	0	0	0
31.Kaliglagah	0	0	0	0	0
32.Gunungteges	0	0	0	0	0
33.Purbayan	0	0	0	0	0
34.KedungPomahan Kulon	0	0	0	0	0
35.Karangluas	0	0	0	0	0
36.KedungPomahan Wetan	0	0	0	0	0
37.Wonosuko	0	0	0	0	0
38.Dilem	0	0	0	0	0
39.Girijoyo	0	0	0	0	0
40.Girimulyo	0	0	0	0	0
Jumlah	0	0	0	0	0

Sumber : POLSEK Kemiri

Tabel 4.14 Banyaknya Sarana/Lapangan Olahraga, 2016

Desa	Sepak Bola	Bola Volley	Bulu Tangkis	Bola Tennis	Tenis Meja
(1)	(2)	(3)	(4)	(5)	(6)
1. Kroyo Kulon	1	2	1	0	0
2. Waled	0	1	1	0	1
3. Paitan	1	1	0	0	1
4. Gedong	1	1	0	0	3
5. Rowobayem	0	1	0	0	4
6. Kemiri Kidul	1	1	2	1	2
7. Kerep	1	2	0	0	2
8. Gesikan	1	1	0	0	1
9. Rejosari	0	2	0	0	2
10.Kroyo Lor	1	1	1	0	1
11.Kemiri Lor	1	1	1	0	1
12.Bedono Kluwung	1	2	2	0	1
13.Bedono Pageron	1	1	1	0	2
14.Bedono Karangduwur	1	2	1	0	1
15.Rebug	0	1	1	0	2
16.Loning	0	0	0	0	1
17.Winong	0	0	0	0	1
18.Sutoragan	0	0	0	0	1
19.Jatiwangsan	0	1	1	0	1
20.Turus	0	0	0	0	
21.Kedunglo	0	1	1	0	1



Tabel 4.14 Lanjutan

Desa	Sepak Bola	Bola Volley	Bulu Tangkis	Bola Tennis	Tenis Meja
(1)	(2)	(3)	(4)	(5)	(6)
22.Sidodadi	0	2	0	0	1
23.Kaliurip	0	1	1	0	1
24.Kalimeneng	1	2	0	0	1
25.Rejowinangun	1	0	0	0	1
26.Samping	1	1	1	0	1
27.Wonosari	0	0	0	0	1
28.Kapiteran	0	1	1	0	0
29.Wanurojo	0	1	0	0	1
30.Sokogelap	0	1	1	0	0
31.Kaliglagah	0	1	1	0	1
32.Gunungteges	0	1	0	0	1
33.Purbayan	0	1	0	0	1
34.KedungPomahan Kulon	0	1	1	0	0
35.Karangluas	0	0	0	0	1
36.KedungPomahan Wetan	0	1	0	0	0
37.Wonosuko	0	2	0	0	0
38.Dilem	0	0	1	0	1
39.Girijoyo	0	1	0	0	1
40.Girimulyo	0	1	0	0	0
Jumlah	14	40	20	1	42

Sumber : Desa Se- Kec. Kemiri

Tabel 4.15 Banyaknya Kelompok Olahraga, 2016

Desa	Sepak Bola	Bola Volley	Bulu Tangkis	Bola Tennis	Tenis Meja	Catur	Jumlah
(1)	(2)	(3)	(4)	(5)	(6)	(7)	(8)
1. Kroyo Kulon	1	1	1	0	0	0	3
2. Waled	1	1	0	0	1	0	3
3. Paitan	1	1	0	0	0	0	2
4. Gedong	1	1	1	0	1	0	4
5. Rowobayem	1	1	0	0	2	0	4
6. Kemiri Kidul	1	1	1	1	2	0	6
7. Kerep	1	1	0	0	1	0	3
8. Gesikan	1	1	0	0	1	0	3
9. Rejosari	0	1	0	0	0	0	1
10.Kroyo Lor	1	1	0	0	1	0	3
11.Kemiri Lor	1	1	0	0	0	0	2
12.Bedono Kluwung	1	1	1	0	0	0	3
13.Bedono Pageron	1	1	0	0	0	0	2
14.Bedono Karangduwur	1	1	1	0	1	0	4
15.Rebug	0	1	0	0	1	0	2
16.Loning	1	1	0	0	0	0	0
17.Winong	1	1	0	0	1	0	3
18.Sutoragan	1	1	0	0	0	0	0
19.Jatiwangsan	1	1	0	0	1	0	3
20.Turus	1	1	0	0	0	0	0
21.Kedunglo	1	1	0	0	1	0	3

Tabel 4.15 Lanjutan

Desa	Sepak Bola	Bola Volley	Bulu Tangkis	Bola Tennis	Tenis Meja	Catur	Jumlah
(1)	(2)	(3)	(4)	(5)	(6)	(7)	(8)
22.Sidodadi	0	1	0	0	0	0	1
23.Kaliurip	0	1	0	0	0	0	1
24.Kalimeneng	1	2	0	0	1	0	4
25.Rejowinangun	1	1	0	0	1	0	3
26.Samping	1	0	0	0	1	0	2
27.Wonosari	0	0	0	0	1	0	1
28.Kapiteran	0	0	1	0	1	0	2
29.Wanurojo	0	0	0	0	0	0	0
30.Sokogelap	0	0	0	0	0	0	0
31.Kaliglagah	0	0	1	0	1	0	2
32.Gunungteges	0	0	0	0	1	0	1
33.Purbayan	0	0	0	0	0	0	0
34.Kedung Pom Kulon	0	0	0	0	0	0	0
35.Karangluas	0	0	0	0	0	0	0
36.Kedung Pom Wetan	0	0	0	0	0	0	0
37.Wonosuko	0	0	0	0	0	0	0
38.Dilem	0	0	0	0	1	0	1
39.Girijoyo	0	0	0	0	1	0	1
40.Girimulyo	0	0	0	0	1	0	1
Jumlah	22	26	7	1	24	0	80

Sumber : Desa Se- Kec. Kemiri

# 5

## P E R T A N I A N

**Tanah Sawah Berpengairan Teknis** adalah sawah yang memperoleh pengairan, dimana saluran pemberi terpisah dari saluran pembuang, agar penyediaan dan pembagian irigasi dapat sepenuhnya diatur dan diukur dengan mudah. Jaringan macam ini biasanya terdiri saluran induk, sekunder dan tertier. Saluran induk dan sekunder serta bangunannya, dibangun dan dikuasai oleh pemerintah.

**Tanah Sawah Berpengairan Setengah Teknis** adalah sawah yang memperoleh pengairan seperti halnya berpengairan teknis akan tetapi Pemerintah hanya menguasai bangunan penyadap induk untuk dapat mengatur dan mengukur pemasukan air sedangkan pada jaringan selanjutnya tidak diukur dan dikuasai pemerintah.

**Tanah Sawah Berpengairan Sederhana** adalah sawah yang memperoleh pengairan, dimana cara pembagian serta pembangunan airnya belum diatur, walaupun pemerintah sudah ikut membangun sebagian dari jaringan tersebut (misalnya biaya membuat dam/bendungan).

**Tanah Sawah Tadah Hujan** adalah sawah yang pengairannya tergantung dari air hujan.

**Tanah Sawah Pasang Surut** adalah sawah yang pengairannya tergantung pada air sungai yang dipengaruhi pasang surutnya air laut.

**Tanah Sawah Lainnya** adalah sawah termasuk didalamnya antara lain lebak, polder, sawah rembesan yang dapat ditanami padi atau tanaman lainnya.

**Hutan Negara** adalah tanah hutan yang berada dibawah pengawasan Dinas Kehutanan / Perhutani yang berada di wilayah kecamatan.

**Perkebunan Negara / Swasta** adalah tanah yang ditanami tanaman perkebunan/industri misalnya karet, kopi, kelapa, teh dan lain sebagainya.

**Padi Sawah** adalah padi yang ditanam di lahan sawah.

**Padi Ladang** adalah padi yang ditanam di tegal/kebun/ladang atau huma.

<https://purworejokab.bps.go.id>

Tabel 5.1 Jumlah Luas Tanaman Sayuran Menurut Jenis dan Desa (Ha), 2016

Desa	Kacang Panjang	Cabe Merah	Cabe Rawit	Tomat
(1)	(2)	(3)	(4)	(5)
1. Kroyo Kulon	0,25	12	0,25	0,25
2. Waled	0,25	20	0,25	0,25
3. Paitan	0,25	5	0,25	0,25
4. Gedong	0	3	0	0
5. Rowobayem	0	5	0,25	0
6. Kemiri Kidul	0	1	0,25	0
7. Kerep	0	2	0	0
8. Gesikan	0,25	7	0,25	0,25
9. Rejosari	0	3	0	0
10. Kroyo Lor	0	0	0	0
11. Kemiri Lor	0	0	0	0
12. Bedono Kluwung	1	20	0,25	0,25
13. Bedono Pageron	1	10	0,25	0,25
14. Bedono Karangduwur	1	10	0,25	0,25
15. Rebug	0,25	0	0	0
16. Loning	0,25	0	0,25	0
17. Winong	0,25	1	0,25	0
18. Sutoragan	0	1	0,25	0
19. Jatiwangsan	0	1	0,25	0
20. Turus	0	0	0	0
21. Kedunglo	0,25	0	0	0

Tabel 5.1 Lanjutan

Desa	Kacang Panjang	Cabe Merah	Cabe Rawit	Tomat
(1)	(2)	(3)	(4)	(5)
22.Sidodadi	1	1	0	0,25
23.Kaliurip	0,25	0	0	0
24.Kalimeneng	0,25	0	0	0
25.Rejowinangun	0	0	0	0
26.Samping	0,25	8	0,25	0
27.Wonosari	0,25	20	0,25	0
28.Kapiteran	0,25	0	0	0
29.Wanurojo	0	0	0	0
30.Sokogelap	0	0	0	0
31.Kaliglagah	0,25	0	0	0
32.Gunungteges	0	0	0	0
33.Purbayan	0	0	0	0
34.Kedung Pomahan Kulon	0,25	0	0	0
35.Karangluas	0	0	0	0
36.Kedung Pomahan Wetan	0,25	0	0,25	0
37.Wonosuko	0	0	0	0
38.Dilem	0	0	0	0
39.Girijoyo	0	1	0	0
40.Girimulyo	0	1	0	0
Jumlah	8	132	4	2

Sumber :UPTD Pertanian Kec.Kemiri

Tabel 5.1 Lanjutan

Desa	Terong	Timun	Kangkung	Bayam
(1)	(6)	(7)	(8)	(9)
1. Kroyo Kulon	0,25	0,25	0,25	0,25
2. Waled	0,25	0,25	2	0,25
3. Paitan	0,25	0,25	3	0,5
4. Gedong	0	0	0,5	0,25
5. Rowobayem	0	0	0	0
6. Kemiri Kidul	0,25	0,25	0	0,25
7. Kerep	0	0	0	0
8. Gesikan	0,25	0,25	2	0,5
9. Rejosari	0	0	0	0
10. Kroyo Lor	0	0	0	0
11. Kemiri Lor	0	0	0	0
12. Bedono Kluwung	0,25	0,25	0,5	0,5
13. Bedono Pageron	0,25	0,25	0,5	0,5
14. Bedono Karangduwur	0,25	0,25	0,5	0,5
15. Rebug	0	0	0	0
16. Loning	0	0	0,25	0,25
17. Winong	0	0	0	0
18. Sutoragan	0	0	0	0
19. Jatiwangsan	0,25	0	0	0
20. Turus	0	0	0	0
21. Kedunglo	0	0	0	0



Tabel 5.1 Lanjutan

Desa	Terong	Timun	Kangkung	Bayam
(1)	(6)	(7)	(8)	(9)
22.Sidodadi	0,25	0	0	0
23.Kaliurip	0	0,25	0	0
24.Kalimeneng	0	0,25	0	0
25.Rejowinangun	0	0	0	0
26.Samping	0	0,25	0	0
27.Wonosari	0	0,5	0	0
28.Kapiteran	0	0	0	0
29.Wanurojo	0	0	0	0
30.Sokogelap	0	0	0	0
31.Kaliglagah	0	0	0	0
32.Gunungteges	0	0	0	0
33.Purbayan	0	0	0	0
34.Kedung Pomahan Kulon	0	0	0	0
35.Karangluas	0	0	0	0
36.Kedung Pomahan Wetan	0,25	0	0	0
37.Wonosuko	0	0	0	0
38.Dilem	0	0	0	0
39.Girijoyo	0	0	0	0
40.Girimulyo	0	0	0	0
Jumlah	2	4	10	4

Sumber :UPTD Pertanian Kec.Kemiri

Tabel 5.2 Luas Areal Tanam Menurut Musim Tanam (Ha), 2016

Desa	MT I	MT II	Jumlah
(1)	(2)	(3)	(4)
1. Kroyo Kulon	104	104	208
2. Waled	30	30	60
3. Paitan	90	92	182
4. Gedong	55	57	112
5. Rowobayem	70	73	143
6. Kemiri Kidul	55	55	110
7. Kerep	76	75	151
8. Gesikan	39	39	78
9. Rejosari	105	105	210
10. Kroyo Lor	100	90	190
11. Kemiri Lor	55	55	110
12. Bedono Kluwung	37	60	97
13. Bedono Pageron	20	37	57
14. Bedono Karangduwur	14	25	39
15. Rebug	0	0	0
16. Loning	45	45	90
17. Winong	90	90	180
18. Sutoragan	60	62	122
19. Jatiwangsan	40	40	80
20. Turus	0	0	0
21. Kedunglo	0	0	0

Tabel 5.2 Lanjutan

Desa	MT I	MT II	Jumlah
(1)	(2)	(3)	(4)
22.Sidodadi	10	10	20
23.Kaliurip	0	0	0
24.Kalimeneng	30	30	60
25.Rejowinangun	40	45	85
26.Samping	110	90	200
27.Wonosari	30	30	60
28.Kapiteran	0	0	0
29.Wanurojo	0	0	0
30.Sokogelap	0	0	0
31.Kaliglagah	0	0	0
32.Gunungteges	0	0	0
33.Purbayan	0	0	0
34.Kedung Pomahan Kulon	10	15	25
35.Karangluas	0	0	0
36.Kedung Pomahan Wetan	0	0	0
37.Wonosuko	0	0	0
38.Dilem	18	20	38
39.Girijoyo	25	25	50
40.Girimulyo	30	33	63
Jumlah	1 388	1 432	2 820

Sumber :UPTD Pertanian Kec.Kemiri

Tabel 5.3 Luas Tanaman Palawijo menurut Desa (Ha), 2016

Desa	Jagung	Ubi Kayu	Kacang Tanah	Kedelai	kacang ijo
(1)	(2)	(3)	(4)	(5)	(6)
1. Kroyo Kulon	-	-	-	-	1.000
2. Waled	-	-	-	-	1.000
3. Paitan	-	-	-	-	1.000
4. Gedong	-	0.600	-	-	1.000
5. Rowobayem	-	-	-	-	-
6. Kemiri Kidul	-	-	-	-	-
7. Kerep	-	-	-	-	2.000
8. Gesikan	-	-	-	-	2.000
9. Rejosari	-	-	-	-	2.000
10.Kroyo Lor	-	-	-	-	-
11.Kemiri Lor	-	-	-	-	1.000
12.Bedono Kluwung	-	4.000	-	-	-
13.Bedono Pageron	3.000	-	1.000	-	2.000
14.Bedono Krgduwur	5.000	5.000	1.000	-	1.000
15.Rebug	10.000	19.440	5.000	-	-
16.Loning	5.000	19.980	0.000	-	-
17.Winong	10.000	5.000	4.000	-	-
18.Sutoragan	6.000	14.890	5.000	-	-
19.Jatiwangsan	10.000	20.000	4.000	-	-
20.Turus	5.000	49.500	1.000	-	-
21.Kedunglo	10.000	29.878	5.000	-	-

Tabel 5.3 Lanjutan

Desa	Jagung	Ubi Kayu	Kacang Tanah	Kedelai	Lainnya
(1)	(2)	(3)	(4)	(5)	(6)
22.Sidodadi	10.000	20.000	4.000	-	-
23.Kaliurip	6.000	4.000	2.000	-	-
24.Kalimeneng	-	3.000	3.100	-	-
25.Rejowinangun	-	19.000	-	-	-
26.Samping	6.000	30.150	3.000	-	1.000
27.Wonosari	5.000	9.814	-	-	5.000
28.Kapiteran	4.000	30.000	5.000	-	-
29.Wanurojo	5.000	99.800	-	-	-
30.Sokogelap	-	60.250	-	-	-
31.Kaliglagah	5.000	15.000	-	-	-
32.Gunungteges	-	30.000	-	-	-
33.Purbayan	1.000	30.150	-	-	-
34.Kedung Pom Kln	15.000	50.000	4.000	-	-
35.Karangluas	3.000	30.000	-	-	-
36.Kedung Pom Wtn	7.000	60.000	2.000	-	-
37.Wonosuko	10.000	50.500	19.700	-	-
38.Dilem	10.000	2.000	5.000	-	-
39.Girijoyo	5.000	4.000	2.000	-	2.000
40.Girimulyo	5.000	39.950	2.000	-	-
Jumlah	161.000	755.902	77.800	0.000	22.000

Sumber :UPTD Pertanian Kec.Kemiri

# 6

## LAIN - LAIN

<https://purworejokab.bps.go.id>

Tabel 6.1. Banyaknya Fasilitas Untuk Bermain/Lapangan Olahraga Menurut Desa Tahun 2016

Desa	Sepak Bola	Bola Volley	Bulu Tangkis	Tenis Meja	Bela Diri
(1)	(2)	(3)	(4)	(5)	(6)
1. Kroyo Kulon	1	2	1	1	-
2. Waled	-	1	1	1	-
3. Paitan	1	1	-	1	-
4. Gedong	1	1	-	1	-
5. Rowobayem	-	1	-	3	-
6. Kemiri Kidul	1	1	2	4	1
7. Kerep	1	2	-	2	-
8. Gesikan	1	1	-	2	-
9. Rejosari	-	2	-	1	-
10. Kroyo Lor	1	1	1	2	-
11. Kemiri Lor	1	1	1	1	-
12. Bedono Kluwung	1	2	2	1	-
13. Bedono Pageron	1	1	1	1	-
14. Bedono Karangduwur	1	2	1	2	-
15. Rebug	-	1	1	1	-
16. Loning	-	1	-	2	-
17. Winong	1	1	-	1	-
18. Sutoragan	-	-	-	1	-
19. Jatiwangsan	-	1	-	1	-
20. Turus	-	-	-	-	-
21. Kedunglo	1	-	1	1	-

Tabel 6.1. Lanjutan

Desa	Sepak Bola	Bola Volley	Bulu Tangkis	Tenis Meja	Bela Diri
(1)	(2)	(3)	(4)	(5)	(6)
22.Sidodadi	-	2	-	1	-
23.Kaliurip	-	1	1	1	-
24.Kalimeneng	1	2	-	1	-
25.Rejowinangun	1	-	-	1	-
26.Samping	1	1	1	1	-
27.Wonosari	-	-	-	1	-
28.Kapiteran	-	1	1	-	-
29.Wanurojo	-	1	-	-	-
30.Sokogelap	-	1	1	-	-
31.Kaliglagah	-	1	1	1	-
32.Gunungteges	-	1	-	1	-
33.Purbayan	-	1	-	1	-
34.Kedung Pomahan Kulon	-	1	1	-	-
35.Karangluas	-	-	-	1	-
36.Kedung Pomahan Wetan	-	1	-	-	-
37.Wonosuko	-	2	-	-	-
38.Dilem	-	-	1	1	-
39.Girijoyo	-	1	-	1	-
40.Girimulyo	-	1	-	-	-
Jumlah	16	41	19	42	1

Sumber : Statistik Kec. Kemiri



7

PDRB

<https://purworejokab.bps.go.id>

Tabel 7.1 Produk Domestik Regional Bruto Kabupaten Purworejo Atas Dasar Harga Berlaku Menurut Lapangan Usaha (Juta Rupiah), 2015 - 2016

Kategori	Uraian	2015	2016
	(1)	(2)	(3)
A	Pertanian, Kehutanan, dan Perikanan	3,596,550.58	3,790,643.18
B	Pertambangan dan Penggalian	114,028.19	121,209.01
C	Industri Pengolahan	2,532,086.01	2,767,320.65
D	Pengadaan Listrik dan Gas	9,893.35	11,241.41
E	Pengadaan Air, Pengelolaan Sampah, dan Daur Ulang	8,342.61	8,699.61
F	Konstruksi	1,172,292.83	1,268,050.03
G	Perdagangan Besar dan Eceran, Reparasi Mobil dan Sepeda Motor	1,729,084.68	1,865,515.92
H	Transportasi dan Pergudangan	749,595.51	810,322.95
I	Penyediaan Akomodasi dan Makan Minum	283,201.28	314,042.06
J	Informasi dan Komunikasi	623,598.91	678,162.24
K	Jasa Keuangan dan Asuransi	488,456.45	542,117.77
L	Real Estate	279,223.81	300,418.45
M,N	Jasa Perusahaan	37,961.23	43,185.89
O	Administrasi Pemerintahan, Pertahanan, dan Jaminan Sosial Wajib	576,961.23	620,084.38
P	Jasa Pendidikan	1,133,027.60	1,252,829.07
Q	Jasa Kesehatan dan Kegiatan Sosial	216,281.39	239,192.37
R,S,T,U	Jasa Lainnya	296,277.96	335,956.40
Produk Domestik Regional Bruto (PDRB)		13,846,863.62	14,968,991.40

Sumber Data : BPS Kabupaten Purworejo

Tabel 7.2 Produk Domestik Regional Bruto Kabupaten Purworejo Atas Dasar Harga Konstan Tahun 2010 (Juta Rupiah), 2015 - 2016

uraian		2015	2016
(1)		(2)	(3)
A	Pertanian, Kehutanan, dan Perikanan	2,607,835.53	2,672,282.24
B	Pertambangan dan Penggalian	80,296.37	82,205.27
C	Industri Pengolahan	1,916,696.22	2,009,175.02
D	Pengadaan Listrik dan Gas	9,942.76	10,612.36
E	Pengadaan Air, Pengelolaan Sampah, dan Daur Ulang	7,685.75	7,840.41
F	Konstruksi	924,122.36	979,505.58
G	Perdagangan Besar dan Eceran, Reparasi Mobil dan Sepeda Motor	1,474,918.82	1,555,355.01
H	Transportasi dan Pergudangan	660,644.65	699,437.19
I	Penyediaan Akomodasi dan Makan Minum	238,103.42	252,812.44
J	Informasi dan Komunikasi	639,369.75	694,885.55
K	Jasa Keuangan dan Asuransi	367,281.80	395,150.16
L	Real Estate	243,358.14	258,030.77
M,N	Jasa Perusahaan	29,816.04	32,711.15
O	Administrasi Pemerintahan, Pertahanan, dan Jaminan Sosial Wajib	450,904.95	462,614.97
P	Jasa Pendidikan	801,190.12	862,566.47
Q	Jasa Kesehatan dan Kegiatan Sosial	165,131.34	180,941.52
R,S,T,U	Jasa Lainnya	249,347.95	270,229.12
Produk Domestik Regional Bruto (PDRB)		10,866,645.98	11,426,355.22

Sumber Data : BPS Kabupaten Purworejo

Tabel 7.3 Distribusi Persentase Produk Domestik Regional Bruto Kabupaten Purworejo Atas Dasar Harga Konstan 2010 Menurut Lapangan Usaha (Persen), 2015 - 2016

Uraian		2015	2016
(1)		(2)	(3)
A	Pertanian, Kehutanan, dan Perikanan	25.97	25.32
B	Pertambangan dan Penggalian	0.82	0.81
C	Industri Pengolahan	18.29	18.49
D	Pengadaan Listrik dan Gas	0.07	0.08
E	Pengadaan Air, Pengelolaan Sampah, dan Daur Ulang	0.06	0.06
F	Konstruksi	8.47	8.47
G	Perdagangan Besar dan Eceran, Reparasi Mobil dan Sepeda Motor	12.49	12.46
H	Transportasi dan Pergudangan	5.41	5.41
I	Penyediaan Akomodasi dan Makan Minum	2.05	2.10
J	Informasi dan Komunikasi	4.50	4.53
K	Jasa Keuangan dan Asuransi	3.53	3.62
L	Real Estate	2.02	2.01
M,N	Jasa Perusahaan	0.27	0.29
O	Administrasi Pemerintahan, Pertahanan, dan Jaminan Sosial Wajib	4.17	4.14
P	Jasa Pendidikan	8.18	8.37
Q	Jasa Kesehatan dan Kegiatan Sosial	1.56	1.60
R,S,T,U	Jasa Lainnya	2.14	2.24
Produk Domestik Regional Bruto (PDRB)		100.00	100.00

Sumber Data : BPS Kabupaten Purworejo

Tabel 7.4 Laju Pertumbuhan Produk Domestik Regional Bruto Kabupaten Purworejo Atas Dasar Harga Berlaku Menurut Lapangan Usaha (Persen), 2015 - 2016

Uraian		2015	2016
(1)		(2)	(3)
A	Pertanian, Kehutanan, dan Perikanan	4.39	2.47
B	Pertambangan dan Penggalian	1.85	2.38
C	Industri Pengolahan	5.12	4.82
D	Pengadaan Listrik dan Gas	2.18	6.73
E	Pengadaan Air, Pengelolaan Sampah, dan Daur Ulang	1.58	2.01
F	Konstruksi	5.22	5.99
G	Perdagangan Besar dan Eceran, Reparasi Mobil dan Sepeda Motor	4.17	5.45
H	Transportasi dan Pergudangan	7.25	5.87
I	Penyediaan Akomodasi dan Makan Minum	5.26	6.18
J	Informasi dan Komunikasi	9.03	8.68
K	Jasa Keuangan dan Asuransi	6.53	7.59
L	Real Estate	6.08	6.03
M,N	Jasa Perusahaan	8.17	9.71
O	Administrasi Pemerintahan, Pertahanan, dan Jaminan Sosial Wajib	5.23	2.60
P	Jasa Pendidikan	7.25	7.66
Q	Jasa Kesehatan dan Kegiatan Sosial	7.01	9.57
R,S,T,U	Jasa Lainnya	3.44	8.37
Produk Domestik Regional Bruto (PDRB)		5.37	5.15

Sumber Data : BPS Kabupaten Purworejo

Tabel 7.5 Laju Pertumbuhan Produk Domestik Regional Bruto Kabupaten Purworejo Atas Dasar Harga Konstan 2010 Menurut Lapangan Usaha (Persen), 2015 - 2016

Uraian		2015	2016
(1)		(2)	(3)
A	Pertanian, Kehutanan, dan Perikanan	4.80	2.85
B	Pertambangan dan Penggalian	14.62	3.83
C	Industri Pengolahan	4.17	4.26
D	Pengadaan Listrik dan Gas	5.10	6.46
E	Pengadaan Air, Pengelolaan Sampah, dan Daur Ulang	3.41	2.22
F	Konstruksi	4.37	2.05
G	Perdagangan Besar dan Eceran, Reparasi Mobil dan Sepeda Motor	3.36	2.31
H	Transportasi dan Pergudangan	3.80	2.11
I	Penyediaan Akomodasi dan Makan Minum	4.24	4.44
J	Informasi dan Komunikasi	-1.73	0.06
K	Jasa Keuangan dan Asuransi	5.04	3.16
L	Real Estate	5.72	1.47
M,N	Jasa Perusahaan	5.32	3.69
O	Administrasi Pemerintahan, Pertahanan, dan Jaminan Sosial Wajib	3.37	4.75
P	Jasa Pendidikan	1.73	2.71
Q	Jasa Kesehatan dan Kegiatan Sosial	4.36	0.93
R,S,T,U	Jasa Lainnya	3.16	4.63
Produk Domestik Regional Bruto (PDRB)		3.80	2.81

Sumber Data : BPS Kabupaten Purworejo

# DATA

MENCERDASKAN BANGSA

<https://purworejokab.bps.go.id>



**Badan Pusat Statistik  
Kabupaten Purworejo**

Jl. Banyuurip, Purworejo. 54171. Telepon: (0275) 32218  
Email: bps3306@bps.go.id