



BULANG TENGAH SUKU ULU DALAM ANGKA



2010



Badan Pusat Statistik
Kabupaten Musi Rawas



KECAMATAN BULANG TENGAH SUKU ULU

S A M B U T A N

Penerbitan publikasi Kecamatan BTS Ulu Dalam Angka Tahun 2010 merupakan penerbitan berkala setiap tahun. Hal ini saya sambut gembira karena usaha penerbitan publikasi ini sangat berguna dalam rangka penyusunan rancangan maupun evaluasi setiap pelaksanaan pembangunan di Kecamatan BTS Ulu.

Data statistik yang disajikan dalam publikasi ini kiranya dapat membantu serta memudahkan proses pembuatan keputusan dan kebijaksanaan yang objektif dalam setiap gerak pelaksanaan pembangunan di segala bidang.

Pada penerbitan publikasi Kecamatan BTS Ulu Dalam Angka Tahun 2010 ini saya mengucapkan terima kasih kepada KSK Kecamatan BTS Ulu dan semua pihak yang telah membantu hingga publikasi Kecamatan BTS Ulu Dalam Angka 2010 ini dapat diterbitkan.

Demikian semoga buku ini akan bermanfaat bagi kita semua.

Bangun Jaya, November 2010
CAMAT BULANG TENGAH SUKU ULU

JAMIL KAMAL, SH
PEMBINA
NIP. 19601113 198611 1 001

KATA PENGANTAR

Publikasi "Kecamatan BTS Ulu Dalam Angka 2010" merupakan suatu terbitan yang berkesinambungan dengan terbitan tahun-tahun sebelumnya. Dalam publikasi ini berisikan kumpulan jenis data statistik yang menggambarkan kondisi Kecamatan BTS Ulu pada tahun 2009.

Data yang disajikan dalam publikasi ini adalah hasil kegiatan pengumpulan data sekunder yang diperoleh dari instansi/dinas, lembaga pemerintahan, dan Kepala Desa Kecamatan BTS Ulu.

Disadari bahwa publikasi ini belum dapat memenuhi kebutuhan semua pemakai data, dikarenakan adanya kekurangan dan keterbatasan waktu dan data yang tersedia. Untuk lebih sempurnanya publikasi ini dimasa yang akan datang diharapkan petunjuk dan saran dari pemakai data.

Akhir kata diucapkan terima kasih dan penghargaan kepada semua pihak telah membantu sehingga dapat diterbitkan publikasi ini.

Bangun Jaya, November 2010

**Koordinator Statistik
Kecamatan BTS Ulu**



ADI SUTARTO

NIP. 19721023 200702 1 001

SADAR STATISTIK

Penyelenggara

Sadar untuk menggunakan teknik statistik yang tepat guna dan untuk menjadikan data statistik yang diperlukan konsumen secara tepat waktu, akurat dan mudah dipahami.

Responden

Sadar untuk memberikan jawaban apa adanya sesuai dengan kenyataan tanpa ragu-ragu

Pengguna

Sadar untuk memahami metode, konsep, definisi serta memanfaatkan data statistik secara optimal

BTS ULU DALAM ANGKA TAHUN 2010

No. Katalog BPS	: 1101002.1605
No. Publikasi	: 16056.1019
Ukuran Buku	: 21,5 cm x 16,5 cm
Jumlah Isi	: 74 +xi
Naskah	: BPS Kabupaten Musi Rawas
Penyunting	: BPS Kabupaten Musi Rawas
Pelayanan Data	: Seksi Integrasi Pengolahan dan Diseminasi Statistik
Diterbitkan oleh	: BPS Kabupaten Musi Rawas
Dicetak oleh	: CV.Vika Jaya

Boleh Dikutip Dengan Menyebutkan Sumbernya

DAFTAR ISI

	Halaman
Sambutan	i
Kata Pengantar	ii
Sadar Statistik	iii
Katalog	iv
Daftar Isi	v
Daftar Tabel	vi
Daftar Grafik	xi
I. KEADAAN GEOGRAFIS	1
II. PEMERINTAHAN	6
III. SOSIAL DAN KEPENDUDUKAN	14
IV. PENDIDIKAN	30
V. KESEHATAN	37
VI. PERTANIAN DAN PETERNAKAN	43
VII. PERTAMBANGAN, LISTRIK, GAS & AIR	52
VIII. PERHUBUNGAN DAN TELEKOMUNIKASI	55
IX. KEUANGAN DAN PEREKONOMIAN	62

DAFTAR TABEL

Halaman

1. KEADAAN GEOGRAFIS

1.1.	Luas Lahan Menurut Desa/Kelurahan di Kecamatan BTS Ulu Tahun 2009	2
1.2.	Luas Lahan, Jumlah Penduduk & Kepadatan Penduduk per Desa Di Kecamatan BTS Ulu Tahun 2009	3
1.3.	Jarak Desa ke Ibukota Kecamatan di Kecamatan BTS Ulu	4
1.4.	Jarak Desa di Kecamatan BTS Ulu ke Ibukota Kabupaten (Km ²)	5

2. PEMERINTAHAN

2.1.	Jumlah Satuan Lingkungan Setempat (SLS) Menurut Desa/Kelurahan di Kecamatan BTS Ulu Pada Akhir Tahun 2009	7
2.2.	Klasifikasi Desa/Kelurahan di Kecamatan BTS Ulu Pada Akhir Tahun 2009	8
2.3.	Jumlah Aparat Pemerintahan Kecamatan Menurut Dinas/Instansi Dan Golongan di Kecamatan BTS Ulu Tahun 2009	9
2.4.	Nama-nama Camat Yang Pernah/Sedang Menjabat di Kecamatan BTS Ulu Sampai Dengan Tahun 2009	10
2.4.	Nama-nama Kepala Desa di Kecamatan BTS Ulu Tahun 2009	11
2.6.	Jumlah Fasilitas Perkantoran Instansi Pemerintah BUMN/Swasta di Kecamatan BTS Ulu Tahun 2009	12

3. PENDUDUK DAN KETENAGAKERJAAN

3.1.	Jumlah Penduduk Menurut Desa/Kelurahan di Kecamatan BTS Ulu Tahun 2009	15
3.2.	Jumlah Penduduk Menurut Jenis Kelamin Dirinci per Desa di Kecamatan BTS Ulu Tahun 2009	16

3.3.	Jumlah Penduduk Menurut Jenis Kelamin dan Sex Rasio Dalam Di Kecamatan BTS Ulu Tahun 2009	17
3.4.	Jumlah Rumah Tangga dan Rata-rata Jiwa/Rumah Tangga di Kecamatan BTS Ulu Tahun 2009	18
3.5.	Jumlah Penduduk Menurut Kewarganegaraan Dirinci per Desa Di Kecamatan BTS Ulu Tahun 2009	19
3.6.	Jumlah Penduduk Menurut Aktivitas di Kecamatan BTS Ulu Tahun 2009	20
3.7.	Jumlah Penduduk Lanjut Usia (Lansia) Dirinci Menurut Desa/Kelurahan di Kecamatan BTS Ulu Tahun 2009	22
3.8.	Jumlah Penduduk Yang Nikah, Talak & Rujuk Dirinci per Bulan di Kecamatan BTS Ulu Tahun 2009	23
3.9.	Jumlah Penduduk Menurut Agama di Kecamatan BTS Ulu Tahun 2009	24
3.10.	Tempat Ibadah Menurut Desa/Kelurahan di Kecamatan BTS Ulu Keadaan Akhir Tahun 2009	26
3.11.	Jumlah Keluarga Pra Sejahtera Dan Sejahtera Tahap I, II, III, III Plus Dirinci Menurut Desa/Kelurahan di Kecamatan BTS Ulu Tahun 2009	27
3.12.	Jumlah Kriminalitas Yang Terjadi dan Dilaporkan ke Polsek Kecamatan BTS Ulu Tahun 2009	28

4. PENDIDIKAN

4.1.	Banyaknya Sekolah, Gedung, Guru dan Murid Sekolah Dasar Negeri Menurut Desa/Kelurahan di Kecamatan BTS Ulu Tahun Ajaran 2008/2009	31
4.2.	Banyaknya Sekolah, Gedung, Guru dan Murid Madrasah Ibtidaiyah Negeri Menurut Desa/Kelurahan di Kecamatan BTS Ulu Tahun Ajaran 2008/2009	32
4.3.	Banyaknya Sekolah, Gedung, Guru dan Murid Sekolah Menengah Pertama Negeri Menurut Desa/Kelurahan di Kecamatan BTS Ulu Tahun Ajaran 2008/2009	33

4.4.	Banyaknya Sekolah, Gedung, Guru dan Murid Madrasah Tsanawiyah Swasta Menurut Desa/Kelurahan di Kecamatan BTS Ulu Tahun Ajaran 2008/2009	34
4.5.	Banyaknya Sekolah, Gedung, Guru dan Murid Sekolah Menengah Umum Negeri Menurut Desa/Kelurahan di Kecamatan BTS Ulu Tahun Ajaran 2008/2009	35
4.6.	Jumlah Anak Tidak tamat SLTP Dirinci Menurut Desa/Kelurahan Tahun 2009	36
5. KESEHATAN		
5.1.	Jumlah Tenaga Kesehatan di Kecamatan BTS Ulu Tahun 2009	38
5.2.	Jumlah Sarana Kesehatan di Kecamatan BTS Ulu Tahun 2009	39
5.3.	Jumlah Praktek Bidan di Kecamatan BTS Ulu Tahun 2009	40
5.4.	Jumlah Kunjungan Pasien Puskesmas dan Puskesmas Pembantu di Kecamatan BTS Ulu Tahun 2009	41
5.5.	Jumlah Akseptor KB Menurut Jenis Alat Kontrasepsi yang digunakan di Kecamatan BTS Ulu Tahun 2009	42
6. PERTANIAN DAN PETERNAKAN		
6.1.	Jumlah Luas Lahan Kering Yang Diusahakan Menurut Kegunaan pada setiap Desa/Kelurahan di Kecamatan BTS Ulu Tahun 2009	44
6.2.	Jumlah Luas Lahan Perairan Menurut Kegunaan pada setiap Desa/Kelurahan di Kecamatan BTS Ulu Tahun 2009	45
6.3.	Banyaknya Mesin Pertanian Menurut Jenisnya Dirinci per Desa/ Kelurahan di Kecamatan BTS Ulu Tahun 2009	46
6.4.	Jumlah Kelompok Tani Menurut Klasifikasi Dirinci Menurut Desa/Kelurahan di Kecamatan BTS Ulu Tahun 2009	48
6.5.	Banyaknya Ternak Besar Dirinci Per Desa/Kelurahan di Kecamatan BTS Ulu Tahun 2009	49

6.6.	Banyaknya Ternak Kecil Dirinci Per Desa/Kelurahan di Kecamatan BTS Ulu Tahun 2009	50
6.7.	Banyaknya Unggas Dirinci Per Desa/Kelurahan di Kecamatan BTS Ulu Tahun 2009	51
7. PERTAMBANGAN, LISTRIK, GAS & AIR		
7.1.	Jumlah Rumah Tangga Pemakai Listrik Menurut Jenisnya di Kecamatan BTS Ulu Tahun 2009	53
7.2.	Jumlah Penyalur Listrik Non PLN di Kecamatan BTS Ulu Tahun 2009	54
8. PERHUBUNGAN DAN TELEKOMUNIKASI		
8.1.	Panjang Jalan Dari Desa/Kelurahan Ke Ibukota Kecamatan Menurut Permukaan Jalan di Kecamatan BTS Ulu Tahun 2009	56
8.2.	Jumlah Jembatan yang Menghubungkan Antar Desa/Kelurahan Menurut Permukaan/Kerangka Jembatan di Kecamatan BTS Ulu Tahun 2009	57
8.3.	Jumlah Sarana Angkutan Melalui Darat dan Sungai Menurut Jenis Kendaraan di Kecamatan BTS Ulu Tahun 2009	58
8.4.	Jumlah Kendaraan Bermotor Roda 4 Dan Roda 2 Dirinci Menurut Desa/Kelurahan di Kecamatan BTS Ulu Tahun 2009	59
8.5.	Jumlah TV, Antena Parabola Dan Radio Dirinci Menurut Desa/ Kelurahan di Kecamatan BTS Ulu Tahun 2009	60
8.6.	Jenis Sinyal Telepon dan Handphone Dirinci per Desa di Kecamatan BTS Ulu Tahun 2009	61
9. KEUANGAN DAN PEREKONOMIAN		
9.1.	Jumlah Sarana Perekonomian Menurut Desa/Kelurahan di Kecamatan BTS Ulu Pada Akhir Tahun 2009	63
9.2.	Penerimaan APBN, INPRES, APBD I Dan APBD II Tahun Anggaran 2008/2009 Kecamatan BTS Ulu (Rp. 000)	64

9.3.	Banyaknya Industri Kecil/Kerajinan Rumah Tangga di Kecamatan BTS Ulu Tahun 2009	65
9.4.	Banyaknya Pasar Tidak Permanen, Mini Market, dan Toko Kelontong di Kecamatan BTS Ulu Tahun 2009	66
9.5.	Banyaknya Restoran, Kedai Makan, Hotel, dan Penginapan di Kecamatan BTS Ulu Tahun 2009	67
9.6.	Jumlah Jasa Kemasyarakatan Menurut Jenisnya di Kecamatan BTS Ulu Tahun 2009	68
9.7.	Harga Rata-Rata 9 Bahan Pokok dalam Kecamatan BTS Ulu Tahun 2009	70
9.8.	Banyaknya Koperasi di Kecamatan BTS Ulu Tahun 2009	73
9.9.	Ketetapan Dan Realisasi Pajak Bumi Dan Bangunan Dirinci Per Desa/Kelurahan di Kecamatan BTS Ulu Tahun Anggaran 2008/2009	74

DAFTAR GRAFIK

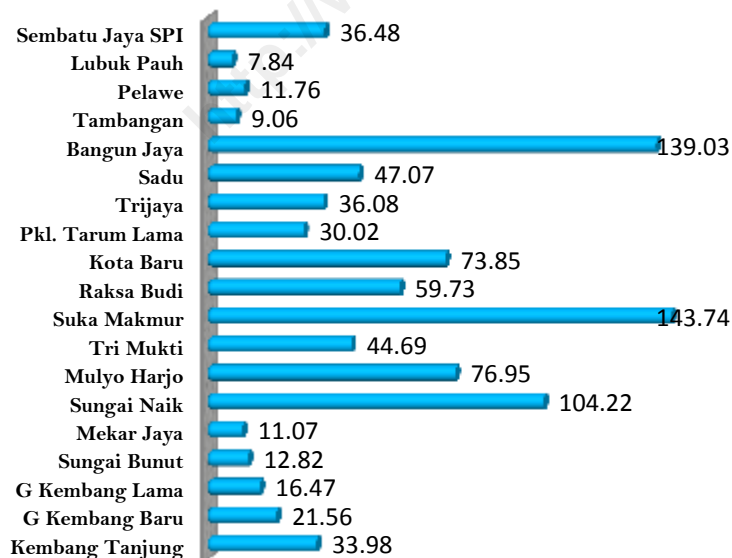
	Halaman
Grafik 1.1. Kepadatan Penduduk per Desa Tahun 2009	1
Grafik 2.1. Jumlah Aparat Pemerintahan Kecamatan BTS Ulu Tahun 2009	6
Grafik 3.1. Jumlah Penduduk Menurut Jenis Kelamin Tahun 2008 - 2009	14
Grafik 3.2. Jumlah Penduduk Menurut Tingkat Kesejahteraan	14
Grafik 4.1. Jumlah Sekolah, Guru dan Murid di Tiap Tingkatan Pendidikan di Kecamatan BTS Ulu Tahun 2009	30
Grafik 5.1. Jumlah Akseptor KB Menurut Jenis Kontrasepsi di kecamatan BTS Ulu Tahun 2009	37
Grafik 6.1. Jumlah Hewan Ternak Besar & Kecil di Kecamatan BTS Ulu Tahun 2009	43
Grafik 7.1. Jumlah Rumah Tangga Pemakai Listrik Non PLN Di Kecamatan Jayaloka Tahun 2009	52
Grafik 8.1. Proporsi Jalan Desa Menurut Kondisi di Kecamatan BTS Ulu Tahun 2009	55

BAB I KEADAAN GEOGRAFIS

Peta Wilayah Administrasi Kecamatan BTS Ulu



Tabel 1.1. Kepadatan Penduduk per Desa Tahun 2009



Kecamatan Bulang Tengah Suku Ulu atau biasa dikenal dengan BTS Ulu merupakan salah satu kecamatan hasil pemekaran wilayah Kecamatan Muara Kelingi.

Kecamatan ini berbatasan dengan :

- Sebelah Utara : Kecamatan Muara Kelingi
- Sebelah Timur : Kecamatan Muara Lakitan
- Sebelah Selatan : Kabupaten Empat Lawang
- Sebelah Barat : Kecamatan Sukakarya, Kecamatan Jayaloka

Kecamatan yang memiliki luas lahan seluas 75.153,61 ha terbagi atas 19 desa/kelurahan. Desa terluas adalah Pelawe seluas 17.293,38 ha dan desa terkecil adalah sungai naik dengan luas hanya sebesar 434,66 ha. Daerah terpadat penduduknya adalah desa Suka Makmur dengan tingkat kepadatan 143,74 dan wilayah yang jarang penduduk di Desa Tambangan sebesar 9,06.

Tabel 1.1. Luas Lahan Menurut Desa/Kelurahan di Kecamatan BTS Ulu Tahun 2009

No	Desa/Kelurahan	Luas Lahan (Ha)
(1)	(2)	(3)
1	Kembang Tanjung	1.512,53
2	G Kembang Baru	2.843,10
3	G Kembang Lama	2.622,53
4	Sungai Bunut	4.024,29
5	Mekar Jaya	2.954,46
6	Sungai Naik	434,66
7	Mulyo Harjo	2.891,36
8	Tri Mukti	4.217,48
9	Suka Makmur	1.643,98
10	Raksa Budi	2.181,53
11	Kota Baru	2.004,03
12	Pangkalan Tarum Lama	1.831,83
13	Trijaya	5.141,87
14	Sadu	1.021,90
15	Bangun Jaya	2.775,59
16	Tambangan	8.209,14
17	Pelawe	17.293,38
18	Lubuk Pauh	8.293,39
19	Sembatu Jaya SPI	3.256,56
JUMLAH		75.153,61

Sumber : Bagian Tata Pemerintahan Kab. Musi Rawas

Tabel 1.2. Luas Lahan, Jumlah Penduduk dan Kepadatan Penduduk per Desa di Kecamatan BTS Ulu Tahun 2009

No	Desa/Kelurahan	Luas Lahan (Ha)	Jumlah Penduduk (Jiwa)	Kepadatan Penduduk (Jiwa/Km ²)
(1)	(2)	(3)	(4)	(5)
1	Kembang Tanjung	1.512,53	514	33,98
2	G Kembang Baru	2.843,10	613	21,56
3	G Kembang Lama	2.622,53	432	16,47
4	Sungai Bunut	4.024,29	516	12,82
5	Mekar Jaya	2.954,46	327	11,07
6	Sungai Naik	434,66	453	104,22
7	Mulyo Harjo	2.891,36	2.225	76,95
8	Tri Mukti	4.217,48	1.885	44,69
9	Suka Makmur	1.643,98	2.363	143,74
10	Raksa Budi	2.181,53	1.303	59,73
11	Kota Baru	2.004,03	1.480	73,85
12	Pangkalan Tarum Lama	1.831,83	550	30,02
13	Trijaya	5.141,87	1.855	36,08
14	Sadu	1.021,90	481	47,07
15	Bangun Jaya	2.775,59	3.859	139,03
16	Tambangan	8.209,14	744	9,06
17	Pelawe	17.293,38	2.033	11,76
18	Lubuk Pauh	8.293,39	650	7,84
19	Sembatu Jaya SPI	3.256,56	1.188	36,48
JUMLAH		75.153,61	23.471	31,23

Sumber : Olahan BPS Kabupaten Musi Rawas

Tabel 1.3. Jarak Desa ke Ibukota Kecamatan di Kecamatan BTS Ulu

No	Desa / Kelurahan	Jarak (Km ²)	Transportasi
(1)	(2)	(3)	(4)
1	Kembang Tanjung	68	Darat
2	G Kembang Baru	63	Darat
3	G Kembang Lama	61	Darat
4	Sungai Bunut	71	Darat
5	Mekar Jaya	74	Darat
6	Sungai Naik	72	Darat
7	Mulyo Harjo	25	Darat
8	Tri Mukti	38	Darat
9	Suka Makmur	24	Darat
10	Raksa Budi	26	Darat
11	Kota Baru	15	Darat
12	Pangkalan Tarum Lama	60	Darat
13	Trijaya	10	Darat
14	Sadu	8	Darat
15	Bangun Jaya	1	Darat
16	Tambangan	10	Darat
17	Pelawe	15	Darat
18	Lubuk Pauh	25	Darat
19	Sembatu Jaya SPI	25	Darat

Sumber : Kantor Camat BTS Ulu

Tabel 1.4. Jarak Desa di Kecamatan BTS Ulu ke Ibukota Kabupaten (Km²)

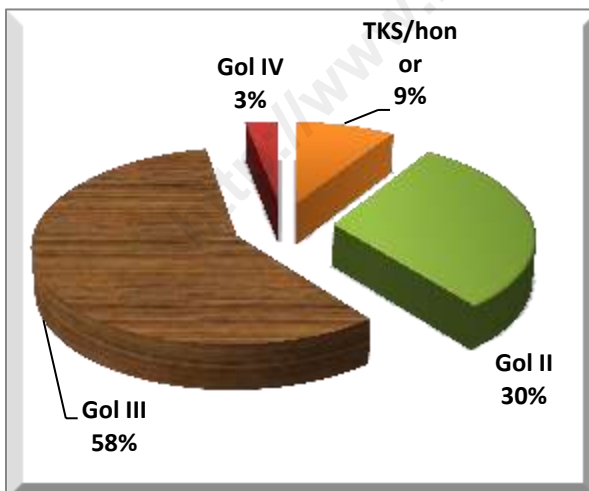
No	Desa / Kelurahan	Jarak (Km ²)
(1)	(2)	(3)
1	Kembang Tanjung	90
2	G Kembang Baru	98
3	G Kembang Lama	96
4	Sungai Bunut	105
5	Mekar Jaya	113
6	Sungai Naik	115
7	Mulyo Harjo	114
8	Tri Mukti	125
9	Suka Makmur	92
10	Raksa Budi	91
11	Kota Baru	94
12	Pangkalan Tarum Lama	87
13	Trijaya	88
14	Sadu	93
15	Bangun Jaya	80
16	Tambangan	75
17	Pelawe	68
18	Lubuk Pauh	108
19	Sembatu Jaya SPI	118

Sumber : Kantor Camat BTS Ulu

BAB II PEMERINTAHAN

Kecamatan ini berdiri pertama kali terbentuk pada tahun 2001 yang merupakan pecahan wilayah dari Kecamatan Muara Kelingi. Terdiri atas 18 desa dan 1 kelurahan yang menjadi ibukota kecamatan yaitu Kelurahan Bangun Jaya.

Satuan lingkungan setempat yang menjadi wilayah administrasi terkecil di kecamatan ini sebanyak 122 rukun tetangga (RT), 68 dusun dan 6 lingkungan yang setingkat rukun warga (RW).



Tabel 2.1. Jumlah Aparat Pemerintah Kecamatan BTS Ulu Tahun 2009

Tabel 2.1. di atas menampilkan jumlah aparat pemerintahan di Kecamatan BTS Ulu di tahun 2009. Sebanyak 19 orang Golongan III, 10 orang golongan II dan hanya 1 orang golongan IV, sedangkan untuk honor atau TKS sebanyak 3 orang. Pegawai tersebut terdiri atas pegawai kantor kecamatan, kelurahan, UPTD, cabdin diknas, puskesmas, KUA dan Koordinator Statistik Kecamatan.

Fasilitas perkantoran seperti kantor desa tersedia di tiap desa. Selain itu juga terdapat kantor Kecamatan, KUA, Kantor Koramil, dan Kantor Polsek Kecamatan BTS Ulu. Sedang untuk kantor cabdin belum tersedia.

Tabel 2.1. Jumlah Satuan Lingkungan Setempat (SLS) Menurut Desa/Kelurahan di Kecamatan BTS Ulu Pada Akhir Tahun 2009

No.	DESA/KELURAHAN	SATUAN LINGKUNGAN SETEMPAT(SLS)				
		RW	RT	Dusun	Lingkungan	Lainnya
(1)	(2)	(3)	(4)	(5)	(6)	(7)
1	Kembang Tanjung	-	-	3	-	-
2	G Kembang Baru	-	-	4	-	-
3	G Kembang Lama	-	-	3	-	-
4	Sungai Bunut	-	-	2	-	-
5	Mekar Jaya	-	-	2	-	-
6	Sungai Naik	-	-	3	-	-
7	Mulyo Harjo	-	20	7	-	-
8	Tri Mukti	-	20	5	-	-
9	Suka Makmur	-	21	5	-	-
10	Raksa Budi	-	14	4	-	-
11	Kota Baru	-	16	4	-	-
12	Pangkalan Tarum Lama	-	15	3	-	-
13	Trijaya	-	16	5	-	-
14	Sadu	-	-	3	-	-
15	Bangun Jaya	-	-	-	6	-
16	Tambangan	-	-	4	-	-
17	Pelawe	-	-	5	-	-
18	Lubuk Pauh	-	-	2	-	-
19	Sembatu Jaya SP I	-	-	4	-	-
JUMLAH		-	122	68	6	-

Sumber : Kantor camat BTS Ulu

Tabel 2.2. Klasifikasi Desa / Kelurahan di Kecamatan BTS Ulu Pada Akhir Tahun 2009

No	Desa/ Kelurahan	Klasifikasi
(1)	(2)	(3)
1	Kembang Tanjung	Desa
2	G Kembang Baru	Desa
3	G Kembang Lama	Desa
4	Sungai Bunut	Desa
5	Mekar Jaya	Desa
6	Sungai Naik	Desa
7	Mulyo Harjo	Desa
8	Tri Mukti	Desa
9	Suka Makmur	Desa
10	Raksa Budi	Desa
11	Kota Baru	Desa
12	Pangkalan Tarum Lama	Desa
13	Trijaya	Desa
14	Sadu	Desa
15	Bangun Jaya	Kelurahan
16	Tambangan	Desa
17	Pelawe	Desa
18	Lubuk Pauh	Desa
19	Sembatu Jaya SPI	Desa

Sumber : Kantor camat BTS Ulu

Tabel 2.3. Jumlah Aparat Pemerintahan Kecamatan Menurut Dinas/Instansi dan Golongan di Kecamatan BTS Ulu Tahun 2009

No	Dinas/Instansi	Jumlah Pegawai				
		TKS/ Honor	Gol I	Gol II	Gol III	Gol IV
(1)	(2)	(3)	(4)	(5)	(6)	(7)
1	Kecamatan	3	-	3	8	1
2	Cabdin Diknas	-	-	-	1	-
3	UPTD KB/Kesos	-	-	-	1	-
4	UPTD Pert. Tan. Pangan	-	-	-	1	-
5	UPTD Perikanan & Perikanan	-	-	-	1	-
6	UPTD Perkebunan	-	-	-	1	-
7	UPTD Dispenda	-	-	-	1	-
8	UPTD Perhubungan	-	-	-	-	-
9	Puskesmas BTS Ulu	-	-	5	3	-
10	Kantor Urusan Agama	-	-	-	1	-
11	Sanggar Kegiatan Belajar	-	-	-	-	-
12	Telkom	-	-	-	-	-
13	Kantor Pos	-	-	-	-	-
14	Mantri Statistik	-	-	1	-	-
15	Kelurahan Bangun Jaya	-	-	1	1	-
Jumlah		3	-	10	19	1

Sumber : Kantor camat BTS Ulu

Tabel 2.4. Nama-nama Camat Yang Pernah/Sedang Menjabat di Kecamatan BTS Ulu Sampai Tahun 2009

No	Nama Camat	Masa Bakti
(1)	(2)	(3)
1	Rasidin, S.Sos	2001-2003
2	Awandi.U, S,Sos	2003-2005
3	A. Rahman	2005-2007
4	Nawawi, SH	2007-2010
5	Jamil Kamal, SH	2010-Sekarang

Sumber : Kantor Camat BTS Ulu

Tabel 2.5. Nama-nama Kepala Desa di Kecamatan BTS Ulu Tahun 2009

No	Desa / Kelurahan	Kepala Desa/Lurah	Status
(1)	(2)	(3)	(4)
1	Kembang Tanjung	Bakarrudin	Definitif
2	G Kembang Baru	Halim	Definitif
3	G Kembang Lama	Muhammad Haidi	Definitif
4	Sungai Bunut	Jamilah	Definitif
5	Mekar Jaya	Herman	Definitif
6	Sungai Naik	Samsudin	Definitif
7	Mulyo Harjo	Bahtiar	Definitif
8	Tri Mukti	Isdiyanto.W	Definitif
9	Suka Makmur	Wancik	Definitif
10	Raksa Budi	Munasir	Definitif
11	Kota Baru	Jimmun	Definitif
12	Pangkalan Tarum Lama	Suparno	Definitif
13	Trijaya	Romdon	PJS
14	Sadu	Nasution	Definitif
15	Bangun Jaya	Zulkifli	Definitif
16	Tambangan	Yessy Maniar	PJS
17	Pelawe	Amin. H	PJS
18	Lubuk Pauh	Tanaka	PJS
19	Sembatu Jaya SPI	Amir Syrifudin	Definitif

Sumber : Kantor Camat BTS Ulu

Tabel 2.6. Jumlah Fasilitas Perkantoran Instansi Pemerintah BUMN/Swasta di Kecamatan BTS Ulu Tahun 2009

No.	Desa/Kelurahan	Kantor Camat	Kantor Desa/Kel	Kantor Koramil
(1)	(2)	(3)	(4)	(5)
1	Kembang Tanjung	-	1	-
2	G Kembang Baru	-	1	-
3	G Kembang Lama	-	1	-
4	Sungai Bunut	-	1	-
5	Mekar Jaya	-	1	-
6	Sungai Naik	-	1	-
7	Mulyo Harjo	-	1	-
8	Tri Mukti	-	1	-
9	Suka Makmur	-	1	-
10	Raksa Budi	-	1	-
11	Kota Baru	-	1	-
12	Pangkalan Tarum Lama	-	1	-
13	Trijaya	-	1	-
14	Sadu	-	1	-
15	Bangun Jaya	1	1	1
16	Tambangan	-	1	-
17	Pelawe	-	1	-
18	Lubuk Pauh	-	1	-
19	Sembatu Jaya SPI	-	1	-
JUMLAH		1	19	1

Lanjutan Tabel 2.6.

No.	Desa/Kelurahan	Kantor Polisi	Kantor KUA	Kantor Diknas	Jumlah
(1)	(2)	(6)	(7)	(8)	(9)
1	Kembang Tanjung	-	-	-	1
2	G Kembang Baru	-	-	-	1
3	G Kembang Lama	-	-	-	1
4	Sungai Bunut	-	-	-	1
5	Mekar Jaya	-	-	-	1
6	Sungai Naik	-	-	-	1
7	Mulyo Harjo	-	-	-	1
8	Tri Mukti	-	-	-	1
9	Suka Makmur	-	-	-	1
10	Raksa Budi	-	-	-	1
11	Kota Baru	-	-	-	1
12	Pkl. Tarum Lama	-	-	-	1
13	Trijaya	-	-	-	1
14	Sadu	-	-	-	1
15	Bangun Jaya	1	1	-	5
16	Tambangan	-	-	-	1
17	Pelawe	-	-	-	1
18	Lubuk Pauh	-	-	-	1
19	Sembatu Jaya SPI	-	-	-	1
JUMLAH		1	1	-	23

Sumber : Kantor Camat BTS Ulu

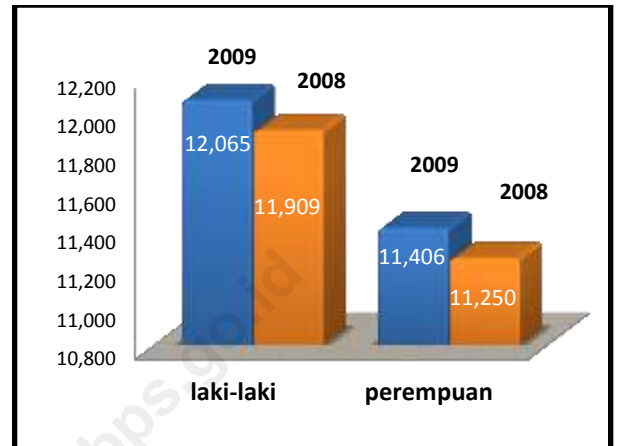
BAB III SOSIAL DAN KEPENDUDUKAN

Keberhasilan pembangunan akan mempengaruhi kondisi sosial dan kualitas penduduk. Penduduk yang berkualitas baik menjadi salah satu aset suatu daerah disamping jumlah penduduk itu sendiri.

Tahun 2009 jumlah penduduk Kecamatan BTS Ulu berjumlah 23.471 jiwa dengan proporsi penduduk laki-laki lebih banyak dari perempuan yaitu sebesar 51,40% laki laki dan 48,59% penduduk perempuan.

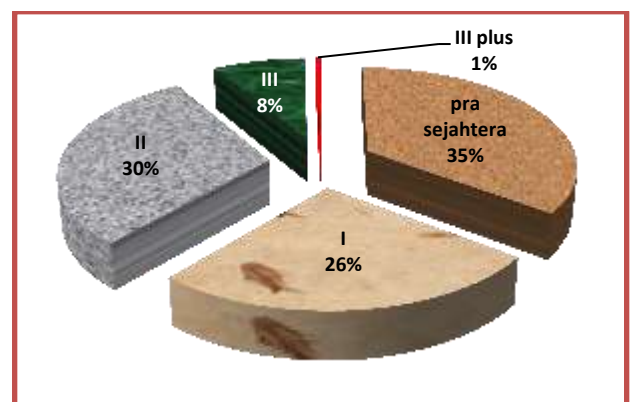
Peningkatan jumlah penduduk di tahun 2009 hanya 1,11 % jika dibandingkan dengan jumlah penduduk tahun 2008. Sex ratio penduduk sebesar 105,78, artinya dalam 100 orang penduduk perempuan terdapat sekitar 105 - 106 penduduk laki-laki.

Berikut Tabel 3.1. menggambarkan perubahan jumlah penduduk laki-laki dan perempuan tahun 2008 dan tahun 2009.



Grafik 3.1. Jumlah Penduduk Menurut Jenis Kelamin Tahun 2008 - 2009

Berdasarkan data dari petugas PLKB, sebagian besar keluarga di Kecamatan BTS Ulu masih berada pada kelompok pra sejahtera, yaitu sekitar 35,26 %, selebihnya tersebar pada kelompok sejahtera I, II, III dan III plus. Berikut grafik 3.2. tentang pembagian keluarga menurut tingkat kesejahteraan.



Grafik 3.2. Penduduk Menurut Tk. Kesejahteraan

Tabel 3.1. Jumlah Penduduk Menurut Desa/Kelurahan di Kecamatan BTS Ulu Tahun 2009

No	Desa/Kelurahan	Jumlah Penduduk (Jiwa)
(1)	(2)	(3)
1	Kembang Tanjung	514
2	G Kembang Baru	613
3	G Kembang Lama	432
4	Sungai Bunut	516
5	Mekar Jaya	327
6	Sungai Naik	453
7	Mulyo Harjo	2.225
8	Tri Mukti	1.885
9	Suka Makmur	2.363
10	Raksa Budi	1.303
11	Kota Baru	1.480
12	Pangkalan Tarum Lama	550
13	Trijaya	1.855
14	Sadu	481
15	Bangun Jaya	3.859
16	Tambangan	744
17	Pelawe	2.033
18	Lubuk Pauh	650
19	Sembatu Jaya SPI	1.188
JUMLAH		23.471
2008		23.159

Sumber : BPS Kabupaten Musi Rawas

Tabel 3.2. Jumlah Penduduk Menurut Jenis Kelamin Dirinci per Desa di kecamatan BTS Ulu Tahun 2009

No.	Desa/Kelurahan	Laki-laki (Jiwa)	Perempuan (jiwa)	Jumlah (jiwa)
(1)	(2)	(3)	(4)	(5)
1	Kembang Tanjung	261	253	514
2	G Kembang Baru	323	290	613
3	G Kembang Lama	224	208	432
4	Sungai Bunut	249	267	516
5	Mekar Jaya	181	146	327
6	Sungai Naik	233	220	453
7	Mulyo Harjo	1.155	1.070	2.225
8	Tri Mukti	959	926	1.885
9	Suka Makmur	1.230	1.133	2.363
10	Raksa Budi	675	628	1.303
11	Kota Baru	775	705	1.480
12	Pangkalan Tarum Lama	282	268	550
13	Trijaya	940	915	1.855
14	Sadu	232	249	481
15	Bangun Jaya	1.976	1.883	3.859
16	Tambangan	386	358	744
17	Pelawe	1.036	997	2.033
18	Lubuk Pauh	332	318	650
19	Sembatu Jaya SPI	616	572	1.188
JUMLAH		12.065	11.406	23.471
2008		11.909	11.250	23.159

Sumber : BPS Kabupaten Musi Rawas

Tabel 3.3. Jumlah Penduduk Menurut Jenis Kelamin dan Sex Ratio di Kecamatan BTS Ulu Tahun 2009

No	Desa / Kelurahan	Laki – Laki	Perempuan	Sex Ratio
(1)	(2)	(3)	(4)	(5)
1	Kembang Tanjung	261	253	103,16
2	G Kembang Baru	323	290	111,38
3	G Kembang Lama	224	208	107,69
4	Sungai Bunut	249	267	93,26
5	Mekar Jaya	181	146	123,97
6	Sungai Naik	233	220	105,91
7	Mulyo Harjo	1.155	1.070	107,94
8	Tri Mukti	959	926	103,56
9	Suka Makmur	1.230	1.133	108,56
10	Raksa Budi	675	628	107,48
11	Kota Baru	775	705	109,93
12	Pangkalan Tarum Lama	282	268	105,22
13	Trijaya	940	915	102,73
14	Sadu	232	249	93,17
15	Bangun Jaya	1.976	1.883	104,94
16	Tambangan	386	358	107,82
17	Pelawe	1.036	997	103,91
18	Lubuk Pauh	332	318	104,40
19	Sembatu Jaya SPI	616	572	107,69
JUMLAH		12.065	11.406	105,78
2008		11.909	11.250	105,86

Sumber : BPS Kabupaten Musi Rawas

Tabel 3.4. Jumlah Rumah Tangga dan Rata-rata Jiwa per Rumah Tangga di Kecamatan BTS Ulu Tahun 2009

No	Desa / Kelurahan	Jumlah Penduduk (jiwa)	Jumlah KK	Rata-Rata Jiwa/Rumah Tangga
(1)	(2)	(3)	(4)	(5)
1	Kembang Tanjung	514	174	2,95
2	G Kembang Baru	613	154	3,98
3	G Kembang Lama	432	137	3,15
4	Sungai Bunut	516	197	2,62
5	Mekar Jaya	327	157	2,08
6	Sungai Naik	453	169	2,68
7	Mulyo Harjo	2.225	657	3,39
8	Tri Mukti	1.885	664	2,84
9	Suka Makmur	2.363	789	2,99
10	Raksa Budi	1.303	472	2,76
11	Kota Baru	1.480	443	3,34
12	Pangkalan Tarum Lama	550	195	2,82
13	Trijaya	1.855	524	3,54
14	Sadu	481	127	3,79
15	Bangun Jaya	3.859	889	4,34
16	Tambangan	744	238	3,13
17	Pelawe	2.033	482	4,22
18	Lubuk Pauh	650	351	1,85
19	Sembatu Jaya SPI	1.188	271	4,38
JUMLAH		23.471	7.090	3,31

Sumber : Kantor Camat BTS Ulu
Olahan BPS Kabupaten Musi Rawas

Tabel 3.5. Penduduk Menurut Kewarganegaraan dirinci Per Desa/Kelurahan di Kecamatan BTS Ulu Pada Tahun 2009

No	Desa / Kelurahan	W N I	W N A	Jumlah
(1)	(2)	(3)	(4)	(5)
1	Kembang Tanjung	514	-	514
2	G Kembang Baru	613	-	613
3	G Kembang Lama	432	-	432
4	Sungai Bunut	516	-	516
5	Mekar Jaya	327	-	327
6	Sungai Naik	453	-	453
7	Mulyo Harjo	2.225	-	2.225
8	Tri Mukti	1.885	-	1.885
9	Suka Makmur	2.363	-	2.363
10	Raksa Budi	1.303	-	1.303
11	Kota Baru	1.480	-	1.480
12	Pangkalan Tarum Lama	550	-	550
13	Trijaya	1.855	-	1.855
14	Sadu	481	-	481
15	Bangun Jaya	3.859	-	3.859
16	Tambangan	744	-	744
17	Pelawe	2.033	-	2.033
18	Lubuk Pauh	650	-	650
19	Sembatu Jaya SPI	1.188	-	1.188
JUMLAH		23.471	-	23.471

Sumber : Perangkat Desa Kecamatan BTS Ulu

Tabel 3.6. Jumlah Penduduk Menurut Aktifitas di Kecamatan BTS Ulu Tahun 2009

No.	Desa/Kelurahan	Jumlah Penduduk		Pertambahan/Pengurangan	
		Awal Tahun 2009	Lahir	Mati	
(1)	(2)	(3)	(4)	(5)	
1	Kembang Tanjung	691	-	-	
2	G Kembang Baru	717	3	-	
3	G Kembang Lama	548	1	-	
4	Sungai Bunut	787	5	10	
5	Mekar Jaya	412	4	-	
6	Sungai Naik	409	3	-	
7	Mulyo Harjo	2.103	6	1	
8	Tri Mukti	2.015	5	-	
9	Suka Makmur	2.129	4	2	
10	Raksa Budi	1.673	3	1	
11	Kota Baru	1.543	7	-	
12	Pkl. Tarum Lama	794	3	2	
13	Trijaya	2.143	4	2	
14	Sadu	661	2	-	
15	Bangun Jaya	3.397	8	3	
16	Tambangan	841	3	-	
17	Pelawe	1.795	6	-	
18	Lubuk Pauh	1.729	3	1	
19	Sembatu Jaya SPI	1.214	3	1	
JUMLAH		24.331	72	22	

Lanjutan Tabel 3.6.

No.	Desa/Kelurahan	Penambahan/Pengurangan		Jumlah Penduduk
		Pindah	Datang	Akhir Tahun 2009
(1)	(2)	(6)	(7)	(8)
1	Kembang Tanjung	-	-	691
2	G Kembang Baru	-	-	717
3	G Kembang Lama	-	-	549
4	Sungai Bunut	4	-	783
5	Mekar Jaya	-	-	412
6	Sungai Naik	-	-	409
7	Mulyo Harjo	8	3	2.098
8	Tri Mukti	-	5	2.020
9	Suka Makmur	-	4	2.133
10	Raksa Budi	4	-	1.669
11	Kota Baru	7	-	1.548
12	Pkl. Tarum Lama	3	2	793
13	Trijaya	4	6	2.145
14	Sadu	-	1	662
15	Bangun Jaya	12	25	3.410
16	Tambangan	3	-	838
17	Pelawe	7	40	1.828
18	Lubuk Pauh	4	-	725
19	Sembatu Jaya SPI	6	-	1.208
JUMLAH		62	86	24.641

Sumber : Perangkat Desa Kecamatan BTS Ulu

Tabel 3.7. Jumlah Penduduk Lanjut Usia (Lansia) Dirinci Menurut Desa/Kelurahan di Kecamatan BTS Ulu Tahun 2009

No	Desa/Kelurahan	Jumlah Lansia
(1)	(2)	(3)
1	Kembang Tanjung	40
2	G Kembang Baru	30
3	G Kembang Lama	20
4	Sungai Bunut	7
5	Mekar Jaya	10
6	Sungai Naik	25
7	Mulyo Harjo	63
8	Tri Mukti	70
9	Suka Makmur	50
10	Raksa Budi	42
11	Kota Baru	33
12	Pangkalan Tarum Lama	15
13	Trijaya	35
14	Sadu	17
15	Bangun Jaya	80
16	Tambangan	17
17	Pelawe	25
18	Lubuk Pauh	10
19	Sembatu Jaya SPI	30
JUMLAH		619

Sumber : Kantor Camat BTS Ulu

Tabel 3.8. Banyaknya Penduduk Yang Nikah, Talak/Cerai dan Rujuk di Kecamatan BTS Ulu Tahun 2009

No.	Desa / Kelurahan	Nikah	Talak/ Cerai	Rujuk	Jumlah
(1)	(2)	(3)	(4)	(5)	(6)
1	Kembang Tanjung	3	-	-	3
2	G Kembang Baru	1	-	-	1
3	G Kembang Lama	2	1	-	3
4	Sungai Bunut	5	2	-	7
5	Mekar Jaya	2	-	-	2
6	Sungai Naik	3	-	-	3
7	Mulyo Harjo	4	-	-	4
8	Tri Mukti	5	-	-	5
9	Suka Makmur	4	-	-	4
10	Raksa Budi	4	-	-	4
11	Kota Baru	3	-	-	3
12	Pangkalan Tarum Lama	2	-	-	2
13	Trijaya	5	-	-	5
14	Sadu	2	-	-	2
15	Bangun Jaya	6	2	-	8
16	Tambangan	3	-	-	3
17	Pelawe	4	-	-	4
18	Lubuk Pauh	2	-	-	2
19	Sembatu Jaya SPI	2	-	-	2
JUMLAH		62	5	-	69

Sumber : KUA Kecamatan BTS Ulu

Tabel 3.9. Jumlah Pemeluk Agama Menurut Desa/Kelurahan di Kecamatan BTS Ulu Tahun 2009

No	Desa/Kelurahan	Islam	Protestan	Katholik	Budha
(1)	(2)	(3)	(4)	(5)	(6)
1	Kembang Tanjung	691	-	-	-
2	G Kembang Baru	717	-	-	-
3	G Kembang Lama	549	-	-	-
4	Sungai Bunut	783	-	-	-
5	Mekar Jaya	412	-	-	-
6	Sungai Naik	409	-	-	-
7	Mulyo Harjo	2.058	30	-	-
8	Tri Mukti	1.975	30	-	-
9	Suka Makmur	2.033	100	-	-
10	Raksa Budi	1.669	-	-	-
11	Kota Baru	1.513	35	-	-
12	Pangkalan Tarum Lama	793	-	-	-
13	Trijaya	2.115	30	-	-
14	Sadu	662	-	-	-
15	Bangun Jaya	2.310	70	-	-
16	Tambangan	838	-	-	-
17	Pelawe	1.828	-	-	-
18	Lubuk Pauh	725	-	-	-
19	Sembatu Jaya SPI	1.208	-	-	-
JUMLAH		23.288	295	-	-

Lanjutan Tabel 3.9.

No	Desa / Kelurahan	Hindu	Lainnya	Jumlah
(1)	(2)	(3)	(4)	(5)
1	Kembang Tanjung	-	-	691
2	G Kembang Baru	-	-	717
3	G Kembang Lama	-	-	549
4	Sungai Bunut	-	-	783
5	Mekar Jaya	-	-	412
6	Sungai Naik	-	-	409
7	Mulyo Harjo	-	-	2.088
8	Tri Mukti	-	-	2.005
9	Suka Makmur	-	-	2.133
10	Raksa Budi	-	-	1.669
11	Kota Baru	-	-	1.548
12	Pangkalan Tarum Lama	-	-	793
13	Trijaya	-	-	2.145
14	Sadu	-	-	662
15	Bangun Jaya	-	-	2.380
16	Tambangan	-	-	838
17	Pelawe	-	-	1.828
18	Lubuk Pauh	-	-	725
19	Sembatu Jaya SPI	-	-	1.208
JUMLAH		-	-	23.583

Sumber : Perangkat Desa Kecamatan Jayaloka

Tabel 3.10. Jumlah Tempat Ibadah Menurut Desa/Kelurahan di Kecamatan BTS Ulu Keadaan Akhir Tahun 2009

No	Desa/ Kelurahan	Masjid	Langgar/Surau	Gereja	Pura	Wihara	Jumlah
(1)	(2)	(3)	(4)	(5)	(6)	(7)	(8)
1	Kembang Tanjung	1	-	-	-	-	1
2	G Kembang Baru	1	-	-	-	-	1
3	G Kembang Lama	2	1	-	-	-	3
4	Sungai Bunut	1	1	-	-	-	2
5	Mekar Jaya	1	-	-	-	-	1
6	Sungai Naik	1	-	-	-	-	1
7	Mulyo Harjo	4	10	2	-	-	16
8	Tri Mukti	3	9	1	-	-	13
9	Suka Makmur	1	7	1	-	-	9
10	Raksa Budi	5	7	-	-	-	12
11	Kota Baru	2	8	2	-	-	12
12	Pangkalan Tarum Lama	2	-	-	-	-	2
13	Trijaya	4	6	1	-	-	11
14	Sadu	1	-	-	-	-	1
15	Bangun Jaya	3	8	1	-	-	12
16	Tambangan	1	-	-	-	-	1
17	Pelawe	4	2	-	-	-	6
18	Lubuk Pauh	1	-	-	-	-	1
19	Sembatu Jaya SPI	2	1	-	-	-	3
JUMLAH		40	61	8	-	-	109

Sumber : Kantor Depag Kabupaten Musi Rawas

Tabel 3.11. Jumlah Keluarga Pra Sejahtera Dan Sejahtera Tahap I, II, III, III Plus Dirinci Menurut Desa/Kelurahan di Kecamatan BTS Ulu Tahun 2009

No	Desa/Kelurahan	Pra Sejahtera	Sejahtera Tahap			
			I	II	III	III Plus
(1)	(2)	(3)	(4)	(5)	(6)	(7)
1	Kembang Tanjung	63	43	64	3	1
2	G Kembang Baru	89	63	48	5	-
3	G Kembang Lama	87	73	47	5	-
4	Sungai Bunut	65	45	31	2	-
5	Mekar Jaya	79	49	72	5	-
6	Sungai Naik	115	70	19	4	4
7	Mulyo Harjo	167	199	277	12	13
8	Tri Mukti	154	113	254	129	22
9	Suka Makmur	193	205	283	82	15
10	Raksa Budi	185	120	198	48	6
11	Kota Baru	164	121	70	75	54
12	Pangkalan Tarum Lama	89	63	49	7	4
13	Trijaya	223	180	114	75	12
14	Sadu	70	56	17	5	-
15	Bangun Jaya	295	272	180	149	24
16	Tambangan	111	62	80	6	2
17	Pelawe	193	64	219	8	2
18	Lubuk Pauh	149	96	110	4	-
19	Sembatu Jaya SPI	157	61	121	-	1
JUMLAH		2.648	1.955	2.253	624	29

Sumber : PLKB Kecamatan BTS Ulu

Tabel 3.12. Jumlah Kriminalitas yang terjadi dan dilaporkan ke Polsek Kecamatan BTS Ulu Tahun 2009

No	Desa/Kelurahan	Pencurian Berat	Pencurian Ringan	Penganiayaan Ringan	Penganiayaan Berat
(1)	(2)	(3)	(4)	(5)	(6)
1	Kembang Tanjung	-	-	-	-
2	G Kembang Baru	-	-	-	-
3	G Kembang Lama	-	1	-	-
4	Sungai Bunut	-	-	-	-
5	Mekar Jaya	-	-	-	-
6	Sungai Naik	-	-	-	-
7	Mulyo Harjo	1	4	-	-
8	Tri Mukti	1	-	-	-
9	Suka Makmur	-	-	-	-
10	Raksa Budi	-	-	-	-
11	Kota Baru	-	-	1	-
12	Pangkalan Tarum Lama	-	-	-	-
13	Trijaya	-	-	-	-
14	Sadu	-	-	-	1
15	Bangun Jaya	-	4	-	-
16	Tambangan	-	1	-	2
17	Pelawe	-	-	-	-
18	Lubuk Pauh	-	-	-	-
19	Sembatu Jaya SPI	-	-	-	-
JUMLAH		2	10	1	3

Lanjutan Tabel 3.12.

No	Desa/Kelurahan	Pengeroyokan	Pemerasan	Pemerksaan/Pencabulan	Penjambretan
(1)	(2)	(3)	(4)	(5)	(6)
1	Kembang Tanjung	-	-	-	-
2	G Kembang Baru	-	-	-	-
3	G Kembang Lama	-	-	-	-
4	Sungai Bunut	-	-	-	-
5	Mekar Jaya	-	-	-	-
6	Sungai Naik	-	-	-	-
7	Mulyo Harjo	-	-	-	-
8	Tri Mukti	-	-	-	-
9	Suka Makmur	-	-	-	-
10	Raksa Budi	-	-	-	-
11	Kota Baru	-	-	-	-
12	Pangkalan Tarum Lama	-	-	-	-
13	Trijaya	-	-	-	-
14	Sadu	-	-	-	-
15	Bangun Jaya	-	-	-	-
16	Tambangan	-	-	-	-
17	Pelawe	-	-	1	-
18	Lubuk Pauh	-	-	-	-
19	Sembatu Jaya SPI	-	-	-	-
JUMLAH		-	-	1	-

Sumber : Polsek Kecamatan BTS Ulu

BAB IV PENDIDIKAN

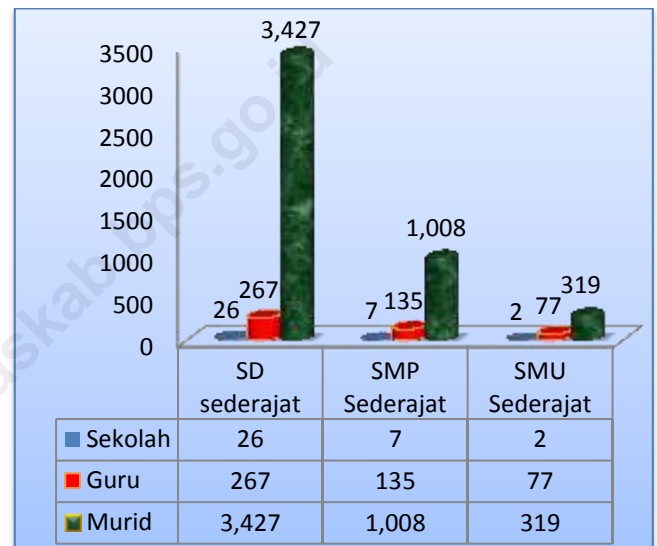
Pembangunan di bidang pendidikan mutlak diperlukan untuk meningkatkan sumber daya manusia. Penambahan sarana pendidikan, peningkatan kualitas tenaga pendidik adalah salah satu cara menuju perbaikan.

Sarana pendidikan di Kecamatan BTS Ulu terdapat 25 sekolah dasar negeri, 1 Madrasah Ibtidaiyah Negeri, 6 SMP negeri, 1 Madrasah Tsanawiyah swasta dan 2 sekolah menengah umum negeri.

Dalam rangka mensukseskan program wajib belajar, setiap desa memiliki sekolah dasar atau sederajat bagi masyarakat sekitar, jumlah guru di tingkat SD sederajat sebanyak 267 orang dengan jumlah murid sebesar 3.427 orang.

Untuk tingkat sekolah menengah pertama (SMP) sederajat, jumlah guru yang tersedia sebanyak 135 orang dengan jumlah murid sebanyak 1.008 orang. Sedangkan untuk tingkat menengah atas sederajat terdapat guru sebanyak 77 orang dengan jumlah murid 319 siswa.

Grafik berikut menggambarkan jumlah sekolah, guru dan murid untuk tiap tingkatannya.



Grafik 4.1. Jumlah Sekolah, Guru dan Murid di Tiap Tingkat Pendidikan di Kec. BTS Ulu Tahun 2009

Berdasarkan catatan pihak kecamatan jumlah anak sekolah yang tidak tamat sekolah menengah pertama sebanyak 183 orang yang berasal dari seluruh desa/ kelurahan. Disamping itu masih perlu terus ditingkatkan kesadaran dan minat belajar anak usia sekolah untuk terus melanjutkan sekolah ke jenjang yang lebih tinggi.

Tabel 4.1. Banyaknya Sekolah, Gedung, Guru dan Murid Sekolah Dasar Negeri Menurut Desa/Kelurahan di Kecamatan BTS Ulu Tahun Ajaran 2008/2009

No	Desa/Kelurahan	Sekolah	Gedung	Murid	Guru
(1)	(2)	(3)	(4)	(5)	(6)
1	Kembang Tanjung	1	1	100	8
2	G Kembang Baru	1	1	111	8
3	G Kembang Lama	1	1	76	7
4	Sungai Bunut	1	1	85	10
5	Mekar Jaya	1	1	47	5
6	Sungai Naik	1	1	74	9
7	Mulyo Harjo	2	2	318	19
8	Tri Mukti	1	1	98	11
9	Suka Makmur	1	1	269	10
10	Raksa Budi	2	2	18	19
11	Kota Baru	2	2	187	19
12	Pangkalan Tarum Lama	1	1	87	8
13	Trijaya	2	2	192	33
14	Sadu	1	1	82	8
15	Bangun Jaya	2	2	590	30
16	Tambangan	1	1	65	12
17	Pelawe	2	2	364	17
18	Lubuk Pauh	1	1	129	9
19	Sembatu Jaya SPI	1	1	149	5
JUMLAH		25	25	3.223	247

Sumber : Dinas Diknas Kabupaten Musi Rawas

Tabel 4.2. Banyaknya Sekolah, Gedung, Guru dan Murid Madrasah Ibtidaiyah Negeri Menurut Desa/Kelurahan di Kecamatan BTS Ulu Tahun Ajaran 2008/2009

No	Desa/Kelurahan	Sekolah	Gedung	Guru	Murid
(1)	(2)	(3)	(4)	(5)	(6)
1	Kembang Tanjung	-	-	-	-
2	G Kembang Baru	-	-	-	-
3	G Kembang Lama	-	-	-	-
4	Sungai Bunut	-	-	-	-
5	Mekar Jaya	-	-	-	-
6	Sungai Naik	-	-	-	-
7	Mulyo Harjo	-	-	-	-
8	Tri Mukti	-	-	-	-
9	Suka Makmur	-	-	-	-
10	Raksa Budi	-	-	-	-
11	Kota Baru	-	-	-	-
12	Pangkalan Tarum Lama	-	-	-	-
13	Trijaya	-	-	-	-
14	Sadu	-	-	-	-
15	Bangun Jaya	-	-	-	-
16	Tambangan	-	-	-	-
17	Pelawe	1	1	20	204
18	Lubuk Pauh	-	-	-	-
19	Sembatu Jaya SPI	-	-	-	-
JUMLAH		1	1	20	204

Sumber : Kantor Depag Kabupaten Musi Rawas

Tabel 4.3. Banyaknya Sekolah, Gedung, Guru dan Murid Sekolah Menengah Pertama Negeri Menurut Desa/Kelurahan di Kecamatan BTS Ulu Tahun Ajaran 2008/2009

No	Desa/Kelurahan	Sekolah	Gedung	Guru	Murid
(1)	(2)	(3)	(4)	(5)	(6)
1	Kembang Tanjung	-	-	-	-
2	G Kembang Baru	-	-	-	-
3	G Kembang Lama	1	1	13	86
4	Sungai Bunut	-	-	-	-
5	Mekar Jaya	-	-	-	-
6	Sungai Naik	-	-	-	-
7	Mulyo Harjo	1	1	23	239
8	Tri Mukti	-	-	-	-
9	Suka Makmur	-	-	-	-
10	Raksa Budi	1	1	15	74
11	Kota Baru	1	1	15	62
12	Pangkalan Tarum Lama	-	-	-	-
13	Trijaya	-	-	-	-
14	Sadu	-	-	-	-
15	Bangun Jaya	1	1	34	469
16	Tambangan	-	-	-	-
17	Pelawe	1	1	15	39
18	Lubuk Pauh	-	-	-	-
19	Sembatu Jaya SPI	-	-	-	-
JUMLAH		6	6	115	969

Sumber : Dinas Diknas Kabupaten Musi Rawas

Tabel 4.4. Banyaknya Sekolah, Gedung, Guru dan Murid Madrasah Tsanawiyah Swasta Menurut Desa/Kelurahan di Kecamatan BTS Ulu Tahun Ajaran 2008/2009

No	Desa/Kelurahan	Sekolah	Gedung	Guru	Murid
(1)	(2)	(3)	(4)	(5)	(6)
1	Kembang Tanjung	-	-	-	-
2	G Kembang Baru	-	-	-	-
3	G Kembang Lama	-	-	-	-
4	Sungai Bunut	-	-	-	-
5	Mekar Jaya	-	-	-	-
6	Sungai Naik	-	-	-	-
7	Mulyo Harjo	-	-	-	-
8	Tri Mukti	-	-	-	-
9	Suka Makmur	-	-	-	-
10	Raksa Budi	-	-	-	-
11	Kota Baru	-	-	-	-
12	Pangkalan Tarum Lama	-	-	-	-
13	Trijaya	-	-	-	-
14	Sadu	-	-	-	-
15	Bangun Jaya	-	-	-	-
16	Tambangan	-	-	-	-
17	Pelawe	1	1	20	39
18	Lubuk Pauh	-	-	-	-
19	Sembatu Jaya SPI	-	-	-	-
JUMLAH		1	1	20	39

Sumber : Kantor Depag Kabupaten Musi Rawas

Tabel 4.5. Banyaknya Sekolah, Gedung, Guru dan Murid Sekolah Menengah Umum Negeri Menurut Desa/Kelurahan di Kecamatan BTS Ulu Tahun Ajaran 2008/2009

No	Desa/Kelurahan	Sekolah	Gedung	Guru	Murid
(1)	(2)	(3)	(4)	(5)	(6)
1	Kembang Tanjung	-	-	-	-
2	G Kembang Baru	-	-	-	-
3	G Kembang Lama	-	-	-	-
4	Sungai Bunut	-	-	-	-
5	Mekar Jaya	-	-	-	-
6	Sungai Naik	-	-	-	-
7	Mulyo Harjo	-	-	-	-
8	Tri Mukti	-	-	-	-
9	Suka Makmur	-	-	-	-
10	Raksa Budi	1	1	49	25
11	Kota Baru	-	-	-	-
12	Pangkalan Tarum Lama	-	-	-	-
13	Trijaya	-	-	-	-
14	Sadu	-	-	-	-
15	Bangun Jaya	1	1	28	294
16	Tambangan	-	-	-	-
17	Pelawe	-	-	-	-
18	Lubuk Pauh	-	-	-	-
19	Sembatu Jaya SPI	-	-	-	-
JUMLAH		2	2	77	319

Sumber : Dinas Diknas Kabupaten Musi Rawas

Tabel 4.6. Jumlah Anak Tidak tamat SLTP Dirinci Menurut Desa/Kelurahan Tahun 2009

No.	Desa/Kelurahan	Jumlah Anak (orang)
(1)	(2)	(3)
1	Kembang Tanjung	14
2	G Kembang Baru	12
3	G Kembang Lama	8
4	Sungai Bunut	3
5	Mekar Jaya	5
6	Sungai Naik	6
7	Mulyo Harjo	9
8	Tri Mukti	8
9	Suka Makmur	7
10	Raksa Budi	14
11	Kota Baru	9
12	Pangkalan Tarum Lama	8
13	Trijaya	10
14	Sadu	12
15	Bangun Jaya	11
16	Tambangan	7
17	Pelawe	10
18	Lubuk Pauh	14
19	Sembatu Jaya SPI	16
JUMLAH		183

Sumber : Kantor Camat BTS Ulu

BAB V KESEHATAN

Pembangunan di bidang kesehatan bertujuan agar semua lapisan masyarakat dapat memperoleh pelayanan kesehatan secara merata dan terjangkau.

Sarana Kesehatan yang tersedia di Kecamatan BTS Ulu adalah puskesmas sebanyak 2 unit, puskesmas pembantu 18 unit dan 9 unit polindes.

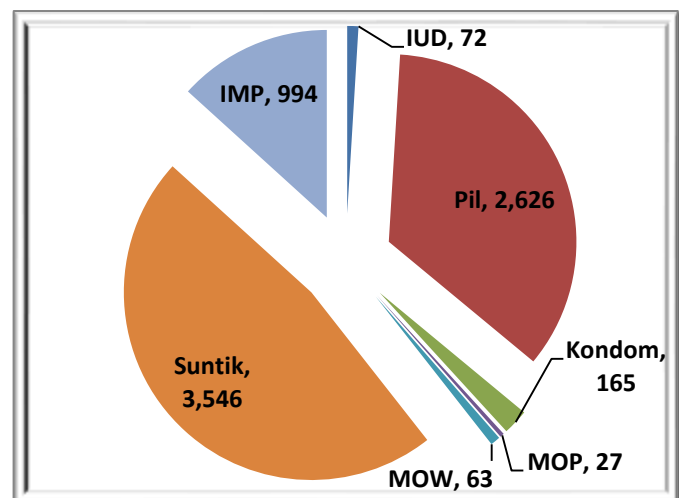
Tenaga Kesehatan yaitu dokter umum sebanyak 2 orang, 10 orang bidan yang semuanya membuka praktek di desa masing-masing dan 13 orang dukun bayi.

Tingkat kunjungan pasien di puskesmas selama tahun 2009 sebanyak 4.340 kunjungan dan di puskesmas pembantu tercatat sebanyak 1.320 kunjungan.

Jumlah masyarakat yang menjadi akseptor KB di Kecamatan BTS

Ulu berjumlah 7.539 peserta. Pemakai alat kontrasepsi terbesar pada jenis suntikan yaitu 3.546 akseptor, pil sebanyak 2.626 akseptor dan Implant sejumlah 994 akseptor, sisanya terbagi dalam jenis kontrasepsi kondom, IUD, MOW dan MOP, lebih jelas tergambar dalam grafik 5.1. berikut.

Grafik 5.1. Jumlah Akseptor KB Menurut Jenis kontrasepsi di Kec. BTS Ulu Tahun 2009



Tabel 5.1. Jumlah Tenaga Kesehatan di Kecamatan BTS Ulu Tahun 2009

No	Desa / Kelurahan	Tenaga Kesehatan				
		Dokter	Para Medis	Dokter Gigi	Bidan	Dukun Bayi
(1)	(2)	(3)	(4)	(5)	(6)	(7)
1	Kembang Tanjung	-	-	-	1	1
2	G Kembang Baru	-	-	-	-	1
3	G Kembang Lama	-	-	-	-	1
4	Sungai Bunut	1	11	-	-	3
5	Mekar Jaya	-	-	-	-	1
6	Sungai Naik	-	-	-	-	1
7	Mulyo Harjo	-	-	-	-	-
8	Tri Mukti	-	-	-	1	-
9	Suka Makmur	-	-	-	1	-
10	Raksa Budi	-	-	-	1	-
11	Kota Baru	-	-	-	1	-
12	Pangkalan Tarum Lama	-	-	-	1	-
13	Trijaya	-	-	-	1	-
14	Sadu	-	-	-	1	1
15	Bangun Jaya	1	13	-	1	-
16	Tambangan	-	-	-	1	1
17	Pelawe	-	-	-	-	1
18	Lubuk Pauh	-	-	-	-	1
19	Sembatu Jaya SPI	-	-	-	-	1
JUMLAH		2	24	-	10	13

Sumber : Puskesmas Kecamatan BTS Ulu

Tabel 5.2. Jumlah Sarana Kesehatan Di Kecamatan BTS Ulu Tahun 2009

No	Desa / Kelurahan	Sarana Kesehatan (dalam unit)					
		Poli klinik	Pus kes mas	Pustu	RS Bersalin	Pos yan du	Polin des
(1)	(2)	(3)	(4)	(5)	(6)	(7)	(8)
1	Kembang Tanjung	-	-	1	-	1	1
2	G Kembang Baru	-	-	1	-	1	-
3	G Kembang Lama	-	-	1	-	1	-
4	Sungai Bunut	-	1	-	-	-	1
5	Mekar Jaya	-	-	1	-	1	-
6	Sungai Naik	-	-	1	-	1	-
7	Mulyo Harjo	-	-	1	-	1	-
8	Tri Mukti	-	-	1	-	1	1
9	Suka Makmur	-	-	1	-	1	-
10	Raksa Budi	-	-	1	-	1	1
11	Kota Baru	-	-	1	-	1	1
12	Pangkalan Tarum Lama	-	-	1	-	1	1
13	Trijaya	-	-	1	-	1	1
14	Sadu	-	-	1	-	1	1
15	Bangun Jaya	-	1	1	-	1	-
16	Tambangan	-	-	1	-	1	-
17	Pelawe	-	-	1	-	1	-
18	Lubuk Pauh	-	-	1	-	1	-
19	Sembatu Jaya SPI	-	-	1	-	1	1
JUMLAH		-	2	18	-	18	9

Sumber : Puskesmas Kecamatan BTS Ulu

Tabel 5.3. Jumlah Praktek Bidan di Kecamatan BTS Ulu Tahun 2009

NO.	DESA/KELURAHAN	JUMLAH
(1)	(2)	(3)
1	Kembang Tanjung	1
2	G Kembang Baru	-
3	G Kembang Lama	-
4	Sungai Bunut	-
5	Mekar Jaya	-
6	Sungai Naik	-
7	Mulyo Harjo	-
8	Tri Mukti	1
9	Suka Makmur	1
10	Raksa Budi	1
11	Kota Baru	1
12	Pangkalan Tarum Lama	1
13	Trijaya	1
14	Sadu	1
15	Bangun Jaya	1
16	Tambangan	-
17	Pelawe	-
18	Lubuk Pauh	-
19	Sembatu Jaya SPI	1
JUMLAH		10
2008		4

Sumber : Puskesmas Kecamatan BTS Ulu

Tabel 5.4. Jumlah Kunjungan Pasien Puskesmas dan Puskesmas Pembantu di Kecamatan BTS Ulu Tahun 2009

No	Desa / Kelurahan	Puskesmas BTS Ulu	Puskesmas Pembantu	Puskesmas BIDES
(1)	(2)	(3)	(4)	(5)
1	Kembang Tanjung	247	0	-
2	G Kembang Baru	231	0	-
3	G Kembang Lama	289	0	-
4	Sungai Bunut	332	68	-
5	Mekar Jaya	180	0	-
6	Sungai Naik	142	0	-
7	Mulyo Harjo	338	111	-
8	Tri Mukti	341	121	-
9	Suka Makmur	323	177	-
10	Raksa Budi	317	143	-
11	Kota Baru	397	0	-
12	Pangkalan Tarum Lama	123	0	-
13	Trijaya	401	0	-
14	Sadu	89	0	-
15	Bangun Jaya	507	0	-
16	Tambangan	101	72	-
17	Pelawe	243	199	-
18	Lubuk Pauh	96	0	-
19	Sembatu Jaya SPI	79	47	-
JUMLAH		4.776	938	-

Sumber : Puskesmas Kecamatan BTS Ulu

Tabel 5.4. Jumlah Akseptor KB Menurut Jenis Alat Kontrasepsi yang digunakan di Kecamatan BTS Ulu , Tahun 2009

No	Desa/ Kelurahan	Jenis Alat Kontrasepsi							Jumlah
		IUD	PIL	Kon do m	M O P	MO W	Sun tik	IMP	
(1)	(2)	(3)	(4)	(5)	(6)	(7)	(8)	(9)	(10)
1	Kembang Tanjung	-	72	12	-	-	90	-	174
2	G Kembang Baru	-	82	15	-	-	107	-	204
3	G Kembang Lama	-	100	12	-	-	100	-	212
4	Sungai Bunut	-	87	20	-	-	98	-	205
5	Mekar Jaya	-	65	13	-	-	65	-	143
6	Sungai Naik	-	75	36	-	-	111	-	222
7	Mulyo Harjo	12	234	6	6	9	270	131	668
8	Tri Mukti	15	204	7	4	12	310	120	672
9	Suka Makmur	9	230	5	3	7	413	111	778
10	Raksa Budi	12	149	3	3	14	171	105	457
11	Kota Baru	5	156	8	3	4	211	97	484
12	Pkl. Tarum Lama	-	87	15	-	-	234	-	212
13	Trijaya	5	235	7	-	-	87	123	604
14	Sadu	-	46	-	-	-	87	15	148
15	Bangun Jaya	14	325	6	8	17	410	140	920
16	Tambangan	-	69	-	-	-	177	15	261
17	Pelawe	-	110	-	-	-	215	105	430
18	Lubuk Pauh	-	142	-	-	-	217	-	359
19	Sembatu Jaya SPI	-	158	-	-	-	150	32	340
JUMLAH		72	2.626	165	27	63	3.546	994	7.493

Sumber : PLKB Kecamatan BTS Ulu

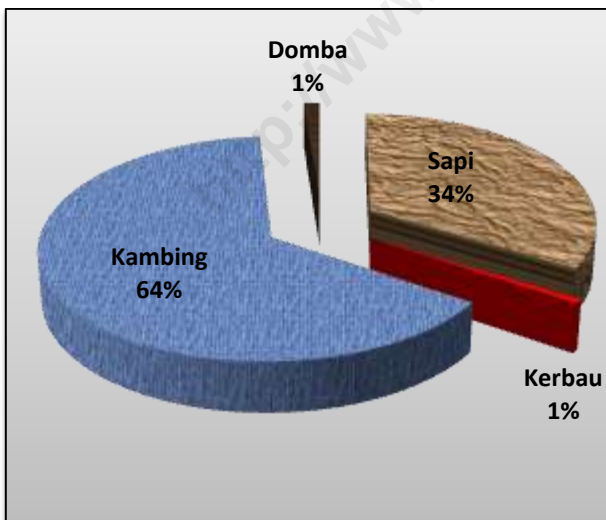
BAB VI PERTANIAN DAN PETERNAKAN

Mata pencaharian utama sebagian besar masyarakat BTS Ulu adalah di sektor perkebunan, terutama tanaman karet. Hal ini tergambar dari luas areal perkebunan karet seluas 8.160 ha dan perkebunan sawit seluas 1.646 ha.

Untuk pertanian tanaman pangan, luas lahan sawah non irigasi hanya seluas 315 ha, sedangkan untuk sektor tanaman hortikultura tidak ada masyarakat yang mengusahakan tanaman hortikultura.

Potensi peternakan di Kecamatan BTS Ulu cukup baik, dilihat dari jumlah hewan ternak baik besar maupun kecil. Untuk ternak besar terdapat sekitar 1.372 ekor sapi dan 25 ekor kerbau. Populasi hewan ternak kecil yaitu kambing sebanyak 2.622 ekor kambing dan 50 ekor domba.

Demikian juga untuk jenis unggas, sebanyak 19.279 ekor unggas dipelihara di daerah ini, terbagi atas 85,71 % jenis ayam buras, 13,98 % jenis itik/bebek dan 0,31 % jenis ayam ras.



Grafik 6.1. Jumlah Ternak Besar & Kecil di Kec. BTS Ulu Tahun 2009

Tabel 6.1. Jumlah Luas Lahan Kering Yang Diusahakan Menurut Kegunaan pada setiap Desa/Kelurahan di Kecamatan BTS Ulu Tahun 2009

No.	Desa/Kelurahan	Luas Lahan Kering Yang Diusahakan(Ha)				Jumlah (Ha)
		Peternakan	Perkebunan		Ladang	
		Kandang Ternak	Karet	Sawit		
(1)	(2)	(3)	(4)	(5)	(6)	(7)
1	Kembang Tanjung	-	250	-	200	450
2	G Kembang Baru	-	400	-	280	680
3	G Kembang Lama	-	300	4	240	544
4	Sungai Bunut	-	150	10	30	160
5	Mekar Jaya	-	400	-	320	401
6	Sungai Naik	-	400	-	320	720
7	Mulyo Harjo	-	720	100	135	955
8	Tri Mukti	-	630	-	100	730
9	Suka Makmur	-	700	30	55	785
10	Raksa Budi	-	650	10	30	690
11	Kota Baru	-	250	20	10	280
12	Pkl. Tarum Lama	-	100	06	-	106
13	Trijaya	-	700	30	10	740
14	Sadu	-	100	5	-	105
15	Bangun Jaya	-	300	100	10	410
16	Tambangan	-	150	80	5	235
17	Pelawe	-	1600	1100	-	2600
18	Lubuk Pauh	-	210	-	50	260
19	Sembatu Jaya SPI	-	150	150	-	300
JUMLAH		-	8.160	1.646	1.805	11.611

Sumber : UPTD Pertanian Kecamatan BTS Ulu

Tabel 6.2. Jumlah Luas Lahan Perairan Menurut Kegunaan pada setiap Desa/Kelurahan di Kecamatan BTS Ulu Tahun 2009

No.	Desa/Kelurahan	Luas Lahan Perairan (Ha)			Jumlah (Ha)
		Sawah Irigasi	Sawah Non Irigasi	Lainnya	
(1)	(2)	(3)	(4)	(5)	(6)
1	Kembang Tanjung	-	5	-	5
2	G Kembang Baru	-	-	-	-
3	G Kembang Lama	-	150	-	150
4	Sungai Bunut	-	-	-	-
5	Mekar Jaya	-	-	-	-
6	Sungai Naik	-	20	-	20
7	Mulyo Harjo	-	30	-	30
8	Tri Mukti	-	15	-	15
9	Suka Makmur	-	17	-	17
10	Raksa Budi	-	5	-	5
11	Kota Baru	-	-	-	-
12	Pkl. Tarum Lama	-	10	-	10
13	Trijaya	-	-	-	-
14	Sadu	-	10	-	10
15	Bangun Jaya	-	-	-	-
16	Tambangan	-	-	-	-
17	Pelawe	-	50	-	50
18	Lubuk Pauh	-	-	-	-
19	Sembatu Jaya SPI	-	-	-	-
JUMLAH		-	315	-	315

Sumber : UPTD Pertanian Kecamatan BTS Ulu

Tabel 6.3. Banyaknya Mesin Pertanian Menurut Jenisnya Dirinci Per Desa/Kelurahan di Kecamatan BTS Ulu Tahun 2009

No.	Desa/Kelurahan	Mesin Pertanian			
		Traktor Roda II	Hand Suprayer	Sabit Bergigi	Mesin Perontok
(1)	(2)	(3)	(4)	(5)	(6)
1	Kembang Tanjung	-	-	-	-
2	G Kembang Baru	-	-	-	-
3	G Kembang Lama	1	-	-	-
4	Sungai Bunut	-	-	-	-
5	Mekar Jaya	-	-	-	-
6	Sungai Naik	-	-	-	-
7	Mulyo Harjo	-	-	-	-
8	Tri Mukti	-	-	-	-
9	Suka Makmur	-	-	-	-
10	Raksa Budi	-	-	-	-
11	Kota Baru	-	-	-	-
12	Pangkalan Tarum Lama	-	-	-	-
13	Trijaya	-	-	-	-
14	Sadu	-	-	-	-
15	Bangun Jaya	-	-	-	-
16	Tambangan	-	-	-	-
17	Pelawe	-	-	-	-
18	Lubuk Pauh	-	-	-	-
19	Sembatu Jaya SPI	-	-	-	-
JUMLAH		1	-	-	-

Lanjutan 6.3.

No.	Desa/Kelurahan	Mesin Pertanian		Jumlah
		Pembersih Gabah	Rece Miling RMU	
(1)	(2)	(7)	(8)	(9)
1	Kembang Tanjung	-	-	-
2	G Kembang Baru	-	-	-
3	G Kembang Lama	-	-	1
4	Sungai Bunut	-	-	-
5	Mekar Jaya	-	-	-
6	Sungai Naik	-	-	-
7	Mulyo Harjo	-	-	-
8	Tri Mukti	-	-	-
9	Suka Makmur	-	-	-
10	Raksa Budi	-	-	-
11	Kota Baru	-	-	-
12	Pangkalan Tarum Lama	-	-	-
13	Trijaya	-	-	-
14	Sadu	-	-	-
15	Bangun Jaya	-	-	-
16	Tambangan	-	-	-
17	Pelawe	-	-	-
18	Lubuk Pauh	-	-	-
19	Sembatu Jaya SPI	-	-	-
JUMLAH		-	-	1

Sumber : UPTD Pertanian Kecamatan BTS Ulu

Tabel 6.4. Jumlah Kelompok Tani Menurut Klasifikasi Dirinci Menurut Desa/Kelurahan di Kecamatan BTS Ulu Tahun 2009

No	Desa/Kelurahan	Pemula	Lanjut	Madya	Utama
(1)	(2)	(3)	(4)	(5)	(6)
1	Kembang Tanjung	-	-	-	-
2	G Kembang Baru	-	-	-	-
3	G Kembang Lama	-	-	-	-
4	Sungai Bunut	-	4	-	-
5	Mekar Jaya	-	2	-	-
6	Sungai Naik	-	2	-	-
7	Mulyo Harjo	-	6	-	-
8	Tri Mukti	-	4	-	-
9	Suka Makmur	-	3	-	-
10	Raksa Budi	-	3	-	-
11	Kota Baru	-	3	-	-
12	Pangkalan Tarum Lama	-	-	-	-
13	Trijaya	-	5	-	-
14	Sadu	-	-	-	-
15	Bangun Jaya	-	10	-	-
16	Tambangan	-	-	-	-
17	Pelawe	-	2	-	-
18	Lubuk Pauh	-	-	-	-
19	Sembatu Jaya SPI	-	-	-	-
JUMLAH		-	44	-	-

Sumber : UPTD Pertanian Kecamatan BTS Ulu

Tabel 6.5. Banyaknya Ternak Besar Dirinci Per Desa/Kelurahan di Kecamatan BTS Ulu Tahun 2009

No.	Desa/Kelurahan	Ternak Besar (Ekor)			Jumlah (ekor)
		Kuda	Sapi	Kerbau	
(1)	(2)	(3)	(4)	(5)	(6)
1	Kembang Tanjung	-	2	-	2
2	G Kembang Baru	-	3	-	3
3	G Kembang Lama	-	9	-	9
4	Sungai Bunut	-	10	25	35
5	Mekar Jaya	-	22	-	22
6	Sungai Naik	-	6	-	6
7	Mulyo Harjo	-	200	-	200
8	Tri Mukti	-	250	-	250
9	Suka Makmur	-	200	-	200
10	Raksa Budi	-	150	-	150
11	Kota Baru	-	35	-	35
12	Pangkalan Tarum Lama	-	25	-	25
13	Trijaya	-	240	-	240
14	Sadu	-	35	-	35
15	Bangun Jaya	-	50	-	50
16	Tambangan	-	30	-	30
17	Pelawe	-	55	-	55
18	Lubuk Pauh	-	35	-	35
19	Sembatu Jaya SPI	-	15	-	15
JUMLAH		-	1.372	25	1.397

Sumber : Perangkat Desa Kecamatan BTS Ulu

Tabel 6.6. Banyaknya Ternak Kecil Dirinci Per Desa/Kelurahan di Kecamatan BTS Ulu Tahun 2009

No.	Desa/Kelurahan	Ternak Kecil (Ekor)		Jumlah (ekor)
		Kambing	Domba	
(1)	(2)	(3)	(4)	(5)
1	Kembang Tanjung	80	30	110
2	G Kembang Baru	60	20	80
3	G Kembang Lama	50	-	50
4	Sungai Bunut	110	-	110
5	Mekar Jaya	180	-	180
6	Sungai Naik	112	-	112
7	Mulyo Harjo	300	-	300
8	Tri Mukti	250	-	250
9	Suka Makmur	200	-	200
10	Raksa Budi	150	-	150
11	Kota Baru	120	-	120
12	Pangkalan Tarum Lama	85	-	85
13	Trijaya	600	-	600
14	Sadu	40	-	40
15	Bangun Jaya	100	-	100
16	Tambangan	30	-	30
17	Pelawe	70	-	70
18	Lubuk Pauh	40	-	40
19	Sembatu Jaya SPI	45	-	45
JUMLAH		2.622	50	2.672

Sumber : Perangkat Desa Kecamatan BTS Ulu

Tabel 6.7. Banyaknya Unggas Dirinci Per Desa/Kelurahan di Kecamatan BTS Ulu Tahun 2009

No.	Desa/Kelurahan	Unggas (Ekor)			Jumlah (ekor)
		Ayam Buras	Ayam Ras	Itik/Bebek	
(1)	(2)	(3)	(4)	(5)	(6)
1	Kembang Tanjung	200	-	20	220
2	G Kembang Baru	200	-	30	230
3	G Kembang Lama	300	20	30	350
4	Sungai Bunut	-	-	-	-
5	Mekar Jaya	100	-	20	120
6	Sungai Naik	500	40	200	640
7	Mulyo Harjo	400	-	100	500
8	Tri Mukti	500	-	200	700
9	Suka Makmur	400	-	100	500
10	Raksa Budi	250	-	75	325
11	Kota Baru	200	-	55	255
12	Pkl. Tarum Lama	150	-	35	185
13	Trijaya	11.140	-	1.114	12.254
14	Sadu	100	-	30	130
15	Bangun Jaya	1.000	-	200	1200
16	Tambangan	200	-	100	300
17	Pelawe	400	-	200	600
18	Lubuk Pauh	200	-	50	250
19	Sembatu Jaya SPI	300	-	120	420
JUMLAH		16.540	60	2.697	19.279

Sumber : Perangkat Desa Kecamatan BTS Ulu

BAB VII PERTAMBANGAN, LISTRIK, GAS DAN AIR

Potensi pertambangan di Kecamatan BTS Ulu cukup besar, berdasarkan data dari Dinas Pertambangan Kabupaten Musi Rawas terdapat beberapa sumur minyak bumi di daerah ini.

Pelayanan listrik negara belum mencapai daerah Kecamatan BTS Ulu, sehingga sebagian besar masyarakat masih menggunakan listrik non PLN dengan menggunakan mesin generator. Data dari pihak kecamatan tercatat sebanyak 4.463 rumah tangga menggunakan listrik non PLN dan terdapat 42 usaha penyalur listrik non PLN.



Grafik 7.1. Jumlah Rumah Tangga Pemakai Listrik Non PLN di Kec. BTS Ulu Tahun 2009

Tabel 7.1. Jumlah Rumah Tangga Pemakai Listrik Menurut Jenisnya di Kecamatan BTS Ulu Tahun 2009

No	Desa/Kelurahan	Listrik PLN	Listrik Non PLN
(1)	(2)	(3)	(4)
1	Kembang Tanjung	-	87
2	G Kembang Baru	-	92
3	G Kembang Lama	-	102
4	Sungai Bunut	-	98
5	Mekar Jaya	-	23
6	Sungai Naik	-	101
7	Mulyo Harjo	-	394
8	Tri Mukti	-	352
9	Suka Makmur	-	552
10	Raksa Budi	-	170
11	Kota Baru	-	287
12	Pangkalan Tarum Lama	-	97
13	Trijaya	-	366
14	Sadu	-	57
15	Bangun Jaya	-	800
16	Tambangan	-	190
17	Pelawe	-	385
18	Lubuk Pauh	-	175
19	Sembatu Jaya SPI	-	135
JUMLAH		-	4.463

Sumber : Perangkat Desa Kecamatan BTS Ulu

Tabel 7.2. Jumlah Penyalur Listrik Non PLN di Kecamatan BTS Ulu Tahun 2009

NO.	DESA/KELURAHAN	JUMLAH USAHA
(1)	(2)	(3)
1	Kembang Tanjung	-
2	G Kembang Baru	-
3	G. Kembang Lama	-
4	Sungai Bunut	-
5	Mekar Jaya	-
6	Sungai Naik	-
7	Mulyo Harjo	-
8	Trimukti	6
9	Suka Makmur	10
10	Raksa Budi	3
11	Kota Baru	5
12	Pangkalan Tarum Lama	-
13	Trijaya	8
14	Sadu	-
15	Bangun Jaya	-
16	Tambangan	-
17	Pelawe	-
18	Lubuk Pauh	10
19	Sembatu Jaya SPI	-
JUMLAH		42

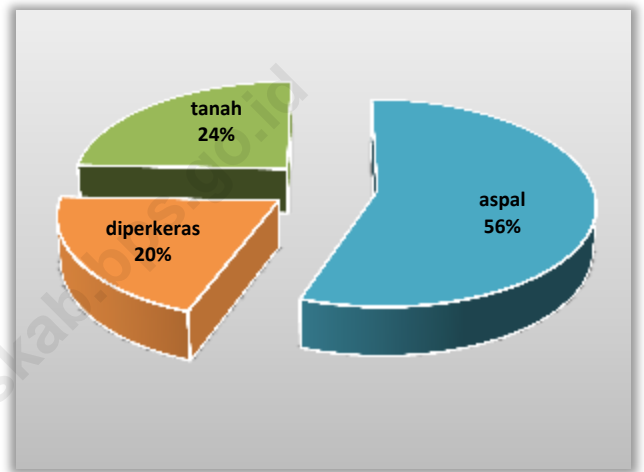
Sumber : Perangkat Desa Kecamatan BTS Ulu

BAB VIII PERHUBUNGAN DAN TELEKOMUNIKASI

Sarana perhubungan dan telekomunikasi yang baik sangat membantu kemajuan pembangunan di suatu wilayah. Kondisi jalan dan jembatan yang baik akan memperlancar akses antar wilayah sehingga kegiatan perekonomian dapat semakin berkembang.

Panjang jalan antara desa-desa ke ibukota kecamatan terdiri atas jalan aspal sepanjang 378 km, Jalan yang diperkeras sepanjang 136 km dan 166 km masih merupakan jalan yang tanah. Demikian juga dengan jembatan, terdapat 1 (satu) buah jembatan beton besi, 2 (dua) buah jembatan besi kayu, dan 7 (tujuh) buah jembatan kayu yang tersebar di beberapa desa.

Grafik 8.1. menggambarkan proporsi jalan desa berdasarkan kondisinya.



Grafik 8.1. Proporsi Jalan Desa Menurut Kondisi di Kec. BTS Ulu Tahun 2009

Sarana angkutan umum utama bagi masyarakat BTS Ulu adalah angkutan pedesaan (angdes) disamping menggunakan angkutan pribadi seperti sepeda motor. Tercatat sebanyak 1.112 sepeda motor dan 97 buah mobil yang dimiliki masyarakat.

Tabel 8.1. Panjang Jalan Dari Desa/Kelurahan Ke Ibukota Kecamatan Menurut Permukaan Jalan di Kecamatan BTS Ulu Tahun 2009

No.	Desa/Kelurahan	Panjang Jalan Ke Ibukota Kecamatan (Km)			Jumlah
		Aspal	Diperkeras	Tanah	
(1)	(2)	(3)	(4)	(5)	(6)
1	Kembang Tanjung	31	17	20	68
2	G Kembang Baru	26	17	20	63
3	G Kembang Lama	24	17	20	61
4	Sungai Bunut	34	17	20	71
5	Mekar Jaya	34	19	21	74
6	Sungai Naik	34	18	20	72
7	Mulyo Harjo	21	3	1	25
8	Tri Mukti	20	5	3	28
9	Suka Makmur	20	2	2	24
10	Raksa Budi	20	3	3	26
11	Kota Baru	14	-	1	15
12	Pkl. Tarum Lama	50	7	3	60
13	Trijaya	08	1	1	10
14	Sadu	3	5	-	08
15	Bangun Jaya	01	-	-	01
16	Tambangan	8	2	-	10
17	Pelawe	10	3	2	15
18	Lubuk Pauh	10	-	15	25
19	Sembatu Jaya SPI	10	-	14	24
JUMLAH		378	136	166	680

Sumber : Kantor Camat BTS Ulu

Tabel 8.2. Jumlah Jembatan yang Menghubungkan Antar Desa/Kelurahan Menurut Permukaan/Kerangka Jembatan di Kecamatan BTS Ulu Tahun 2009

No.	Desa/Kelurahan	Jumlah Jembatan				Jumlah
		Beton Tembok	Beton Besi	Besi Kayu	Kayu	
(1)	(2)	(3)	(4)	(5)	(6)	(7)
1	Kembang Tanjung	-	-	-	-	-
2	G Kembang Baru	-	1	-	-	1
3	G Kembang Lama	-	-	1	-	1
4	Sungai Bunut	-	-	-	1	1
5	Mekar Jaya	-	-	-	2	2
6	Sungai Naik	-	-	-	-	-
7	Mulyo Harjo	-	-	-	-	-
8	Tri Mukti	-	-	1	2	2
9	Suka Makmur	-	-	-	-	1
10	Raksa Budi	-	-	-	-	-
11	Kota Baru	-	-	-	-	-
12	Pangkalan Tarum Lama	-	-	-	-	-
13	Trijaya	-	-	-	-	-
14	Sadu	-	-	-	-	-
15	Bangun Jaya	-	-	-	-	-
16	Tambangan	-	-	-	1	1
17	Pelawe	-	-	-	1	1
18	Lubuk Pauh	-	-	-	-	-
19	Sembatu Jaya SPI	-	-	-	-	-
JUMLAH		-	1	2	7	10

Sumber : Perangkat Desa Kec. BTS Ulu

Tabel 8.3. Jumlah Sarana Angkutan Umum Melalui Darat dan Sungai Menurut Jenis Kendaraan di Kecamatan BTS Ulu Tahun 2009

No.	Desa/Kelurahan	Jumlah Sarana Angkutan Umum					Jumlah
		Truk Barang	Bis Umum Taksi	Sepeda Motor	Motor Tempel	Beca k	
(1)	(2)	(3)	(4)	(5)	(6)	(7)	(8)
1	Kembang Tanjung	-	-	-	4	-	4
2	G Kembang Baru	-	-	-	2	-	2
3	G Kembang Lama	-	-	-	3	-	3
4	Sungai Bunut	-	-	-	-	-	-
5	Mekar Jaya	-	-	-	-	-	-
6	Sungai Naik	-	-	-	3	-	3
7	Mulyo Harjo	-	-	-	-	-	-
8	Tri Mukti	-	-	-	-	-	-
9	Suka Makmur	-	-	-	-	-	-
10	Raksa Budi	-	-	-	-	-	-
11	Kota Baru	-	-	-	-	-	-
12	Pkl. Tarum Lama	-	-	-	2	-	2
13	Trijaya	-	-	-	-	-	-
14	Sadu	-	-	-	-	-	-
15	Bangun Jaya	-	-	-	-	-	-
16	Tambangan	-	-	-	1	-	1
17	Pelawe	-	-	-	1	-	1
18	Lubuk Pauh	-	-	-	1	-	1
19	Sembatu Jaya SPI	-	-	-	1	-	1
JUMLAH		-	-	-	18	-	18

Sumber : Perangkat Desa Kec. BTS Ulu

Tabel 8.4. Jumlah Kendaraan Bermotor Roda 4 Dan Roda 2 Dirinci Menurut Desa/Kelurahan di Kecamatan BTS Ulu Tahun 2009

No	Desa / Kelurahan	Kendaraan Roda 4	Kendaraan Roda 2
(1)	(2)	(3)	(4)
1	Kembang Tanjung	3	60
2	G Kembang Baru	4	50
3	G Kembang Lama	5	60
4	Sungai Bunut	7	60
5	Mekar Jaya	-	20
6	Sungai Naik	6	50
7	Mulyo Harjo	8	70
8	Tri Mukti	9	65
9	Suka Makmur	7	70
10	Raksa Budi	5	62
11	Kota Baru	4	35
12	Pangkalan Tarum Lama	3	30
13	Trijaya	7	70
14	Sadu	4	50
15	Bangun Jaya	10	120
16	Tambangan	5	70
17	Pelawe	3	70
18	Lubuk Pauh	4	60
19	Sembatu Jaya SPI	3	40
JUMLAH		97	1.112

Sumber : Perangkat Desa Kec. BTS Ulu

Tabel 8.5. Jumlah TV, Antena Parabola Dan Radio Dirinci Menurut Desa/Kelurahan di Kecamatan BTS Ulu Tahun 2009

No	Desa / Kelurahan	TV Rumah Tangga	Antena Parabola	Radio
(1)	(2)	(3)	(4)	(5)
1	Kembang Tanjung	65	65	30
2	G Kembang Baru	70	70	25
3	G Kembang Lama	80	80	32
4	Sungai Bunut	15	15	32
5	Mekar Jaya	65	65	40
6	Sungai Naik	70	70	20
7	Mulyo Harjo	450	450	50
8	Tri Mukti	400	400	70
9	Suka Makmur	500	500	100
10	Raksa Budi	320	320	70
11	Kota Baru	250	250	80
12	Pangkalan Tarum Lama	50	50	70
13	Trijaya	400	400	120
14	Sadu	60	60	45
15	Bangun Jaya	550	550	100
16	Tambangan	70	70	40
17	Pelawe	300	300	80
18	Lubuk Pauh	200	200	60
19	Sembatu Jaya SPI	150	150	600
JUMLAH		4.065	4.065	1.664

Sumber : Perangkat Desa Kec. BTS Ulu

Tabel 8.6. Jenis Sinyal Telepon dan Handphone Dirinci per Desa di Kecamatan BTS Ulu Tahun 2009

No	Desa / Kelurahan	Jenis Provider			
		XL	Indosat	Telkomsel	Ceria
(1)	(2)	(3)	(4)	(5)	(6)
1	Kembang Tanjung	-	-	-	√
2	G Kembang Baru	-	-	-	√
3	G Kembang Lama	-	-	-	√
4	Sungai Bunut	-	-	-	√
5	Mekar Jaya	-	-	-	√
6	Sungai Naik	-	-	-	√
7	Mulyo Harjo	-	-	√	√
8	Tri Mukti	-	-	√	√
9	Suka Makmur	-	-	√	√
10	Raksa Budi	-	-	√	√
11	Kota Baru	-	-	√	√
12	Pkl. Tarum Lama	-	-	-	√
13	Trijaya	√	-	√	√
14	Sadu	-	-	√	√
15	Bangun Jaya	√	-	√	√
16	Tambangan	-	-	√	√
17	Pelawe	-	-	√	√
18	Lubuk Pauh	-	-	√	√
19	Sembatu Jaya SPI	-	-	√	√

Sumber : Perangkat Desa Kecamatan BTS Ulu

BAB IX KEUANGAN DAN PEREKONOMIAN

Pembangunan suatu daerah harus didukung dengan pembiayaan baik itu pembiayaan yang bersumber dari daerah itu sendiri (APBD) maupun pembiayaan yang berasal dari pemerintah pusat (APBN).

Untuk tahun 2009 besar penerimaan APBD I (bantuan yang bersumber dari gubernur) untuk Desa/Kelurahan di Kecamatan BTS Ulu sebesar Rp. 16.500.000,-. Sedangkan untuk APBD II (bantuan dari bupati) untuk desa dan kelurahan masing-masing menerima sebesar Rp. 20.000.000,-.

Perekonomian masyarakat Kecamatan BTS Ulu selain di sektor pertanian dan perkebunan juga ada yang berusaha di sektor industri, perdagangan dan jasa.

Di sektor industri rumah tangga terdapat 11 usaha industri logam dan 4 industri anyaman. Di sektor jasa terdapat 2 usaha di bidang jasa kecantikan yaitu usaha salon serta 21 usaha di bidang jasa reparasi meliputi bengkel motor, jasa tambal ban dan bengkel elektronik.

Tabel 9.1. Jumlah Sarana Perekonomian Menurut Desa/Kelurahan di Kecamatan BTS Ulu Pada Akhir Tahun 2009

No	Desa/ Kelurahan	Pasar	Rumah Makan	Hotel	Koperasi Non KUD
(1)	(2)	(3)	(4)	(5)	(6)
1	Kembang Tanjung	-	-	-	-
2	G Kembang Baru	-	-	-	-
3	G Kembang Lama	1	-	-	-
4	Sungai Bunut	1	-	-	-
5	Mekar Jaya	1	-	-	-
6	Sungai Naik	1	-	-	-
7	Mulyo Harjo	1	1	-	-
8	Tri Mukti	1	2	-	-
9	Suka Makmur	1	2	-	-
10	Raksa Budi	1	-	-	-
11	Kota Baru	1	-	-	-
12	Pangkalan Tarum Lama	1	-	-	-
13	Trijaya	1	-	-	-
14	Sadu	1	-	-	-
15	Bangun Jaya	1	3	-	2
16	Tambangan	1	-	-	-
17	Pelawe	1	-	-	-
18	Lubuk Pauh	1	-	-	-
19	Sembatu Jaya SPI	1	-	-	-
JUMLAH		17	8	-	2

Sumber : Kantor Camat BTS Ulu

Tabel 9.2. Penerimaan APBN, INPRES, APBD I Dan APBD II Tahun Anggaran 2008/2009 Kecamatan BTS Ulu (Rp. 000)

No	Desa/Kelurahan	APBN	INPRES	APBD I	APBD II
(1)	(2)	(3)	(4)	(5)	(6)
1	Kembang Tanjung	-	-	16.500	20.000
2	G Kembang Baru	-	-	16.500	20.000
3	G Kembang Lama	-	-	16.500	20.000
4	Sungai Bunut	-	-	16.500	20.000
5	Mekar Jaya	-	-	16.500	20.000
6	Sungai Naik	-	-	16.500	20.000
7	Mulyo Harjo	-	-	16.500	20.000
8	Tri Mukti	-	-	16.500	20.000
9	Suka Makmur	-	-	16.500	20.000
10	Raksa Budi	-	-	16.500	20.000
11	Kota Baru	-	-	16.500	20.000
12	Pangkalan Tarum Lama	-	-	16.500	20.000
13	Trijaya	-	-	16.500	20.000
14	Sadu	-	-	16.500	20.000
15	Bangun Jaya	-	-	16.500	20.000
16	Tambangan	-	-	16.500	20.000
17	Pelawe	-	-	16.500	20.000
18	Lubuk Pauh	-	-	16.500	20.000
19	Sembatu Jaya SPI	-	-	16.500	20.000
JUMLAH		-	-	313.500	380.000

Sumber : Kantor Camat BTS Ulu

Tabel 9.3. Banyaknya Industri Kecil/Kerajinan Rumah Tangga di Kecamatan BTS Ulu Tahun 2009

NO.	DESA/KELURAHAN	INDUSTRI KECIL/KERAJINAN RUMAH TANGGA			
		Kulit	Kayu	Logam	Anyaman
(1)	(2)	(3)	(4)	(5)	(6)
1	Kembang Tanjung	-	-	-	-
2	G Kembang Baru	-	-	-	-
3	G. Kembang Lama	-	-	-	-
4	Sungai Bunut	-	-	-	-
5	Mekar Jaya	-	-	-	-
6	Sungai Naik	-	-	-	-
7	Mulyo Harjo	-	-	-	-
8	Trimukti	-	-	-	-
9	Suka Makmur	-	-	11	4
10	Raksa Budi	-	-	-	-
11	Kota Baru	-	-	-	-
12	Pkl. Tarum Lama	-	-	-	-
13	Trijaya	-	-	-	-
14	Sadu	-	-	-	-
15	Bangun Jaya	-	-	-	-
16	Tambangan	-	-	-	-
17	Pelawe	-	-	-	-
18	Lubuk Pauh	-	-	-	-
19	Sembatu Jaya SPI	-	-	-	-
JUMLAH		-	-	11	4

Sumber : Perangkat Desa Kec. BTS Ulu

Tabel 9.4. Banyaknya Pasar Tidak Permanen, Mini Market, dan Toko Kelontong di Kecamatan BTS Ulu Tahun 2009

NO.	DESA/KELURAHAN	PASAR TIDAK PERMANEN	MINI MARKET	TOKO KELONTONG
(1)	(2)	(3)	(4)	(5)
1	Kembang Tanjung	-	-	6
2	G Kembang Baru	-	-	9
3	G. Kembang Lama	-	-	7
4	Sungai Bunut	-	-	4
5	Mekar Jaya	-	-	6
6	Sungai Naik	-	-	8
7	Mulyo Harjo	-	-	10
8	Trimukti	-	-	9
9	Suka Makmur	-	-	11
10	Raksa Budi	-	-	10
11	Kota Baru	-	-	4
12	Pkl. TarumLama	1	-	6
13	Trijaya	-	-	17
14	Sadu	-	-	6
15	Bangun Jaya	-	-	4
16	Tambangan	-	-	10
17	Pelawe	-	-	8
18	Lubuk Pauh	-	-	16
19	Sembatu Jaya SPI	-	-	15
JUMLAH		1	0	202

Sumber : Perangkat Desa Kec. BTS Ulu

Tabel 9.5. Banyaknya Restoran, Kedai Makan, Hotel, dan Penginapan di Kecamatan BTS Ulu Tahun 2009

NO.	DESA/KELURAHAN	KEDAI	RESTORAN	HOTEL	PENGINAPAN
(1)	(2)	(3)	(4)	(5)	(6)
1	Kembang Tanjung	-	-	-	-
2	G Kembang Baru	-	-	-	-
3	G. Kembang Lama	-	-	-	-
4	Sungai Bunut	-	-	-	-
5	Mekar Jaya	-	-	-	-
6	Sungai Naik	-	-	-	-
7	Mulyo Harjo	-	-	-	-
8	Trimukti	-	-	-	-
9	Suka Makmur	2	-	-	-
10	Raksa Budi	-	-	-	-
11	Kota Baru	-	-	-	-
12	Pkl. Tarum Lama	-	-	-	-
13	Trijaya	-	-	-	-
14	Sadu	-	-	-	-
15	Bangun Jaya	-	3	-	-
16	Tambangan	-	-	-	-
17	Pelawe	-	-	-	-
18	Lubuk Pauh	-	-	-	-
19	Sembatu Jaya SPI	-	-	-	-
JUMLAH		2	3	-	-

Sumber : Perangkat Desa Kec. BTS Ulu

Tabel 9.6. Jumlah Jasa Kemasyarakatan Menurut Jenisnya di Kecamatan BTS Ulu Tahun 2009

No.	Desa/Kelurahan	Jasa Kecantikan		Jasa Reparasi	
		Salon	Tukang Cukur	Bengkel Mobil	Bengkel Motor
(1)	(2)	(3)	(4)	(5)	(6)
1	Kembang Tanjung	-	-	-	-
2	G Kembang Baru	-	-	-	-
3	G Kembang Lama	-	-	-	-
4	Sungai Bunut	-	-	-	-
5	Mekar Jaya	-	-	-	-
6	Sungai Naik	-	-	-	-
7	Mulyo Harjo	-	-	-	1
8	Tri Mukti	-	-	-	1
9	Suka Makmur	-	-	-	1
10	Raksa Budi	-	-	-	-
11	Kota Baru	-	-	-	-
12	Pkl. Tarum Lama	-	-	-	1
13	Trijaya	-	-	-	-
14	Sadu	-	-	-	-
15	Bangun Jaya	2	-	-	3
16	Tambangan	-	-	-	-
17	Pelawe	-	-	-	-
18	Lubuk Pauh	-	-	-	-
19	Sembatu Jaya SPI	-	-	-	-
JUMLAH		2	-	-	7

Lanjutan Tabel 9.6.

No.	Desa/Kelurahan	Jasa Reparasi		
		Tambal Ban	Bengkel Elektronik	Cuci Motor/Mobil
(1)	(2)	(7)	(8)	(9)
1	Kembang Tanjung	-	-	-
2	G Kembang Baru	-	-	-
3	G Kembang Lama	-	-	-
4	Sungai Bunut	-	-	-
5	Mekar Jaya	-	-	-
6	Sungai Naik	-	-	-
7	Mulyo Harjo	2	-	-
8	Tri Mukti	1	-	-
9	Suka Makmur	1	-	-
10	Raksa Budi	1	-	-
11	Kota Baru	1	-	-
12	Pangkalan Tarum Lama	1	-	-
13	Trijaya	1	-	-
14	Sadu	-	-	-
15	Bangun Jaya	2	2	-
16	Tambangan	-	-	-
17	Pelawe	-	-	-
18	Lubuk Pauh	-	-	-
19	Sembatu Jaya SPI	-	-	-
JUMLAH		12	2	-

Sumber : Perangkat Desa Kec. BTS Ulu

Tabel 9.7. Harga Rata-Rata 9 Bahan Pokok dalam Kecamatan BTS Ulu Tahun 2009

No.	Desa/Kelurahan	9 Bahan Pokok		
		Beras/ Singkong(Kg)	Gula Pasir(Kg)	Minyak Goreng(Kg)
(1)	(2)	(3)	(4)	(5)
1	Kembang Tanjung	7.500	14.000	12.000
2	G Kembang Baru	6.500	12.000	10.000
3	G Kembang Lama	6.000	12.000	10.000
4	Sungai Bunut	6.500	11.000	11.000
5	Mekar Jaya	7.000	15.000	12.000
6	Sungai Naik	6.000	12.000	12.000
7	Mulyo Harjo	7.000	15.000	13.000
8	Tri Mukti	7.000	13.000	13.000
9	Suka Makmur	6.500	14.000	13.000
10	Raksa Budi	7.000	15.000	12.000
11	Kota Baru	6.500	13.000	12.000
12	Pangkalan Tarum Lama	6.000	14.000	13.000
13	Trijaya	6.500	13.000	11.000
14	Sadu	7.000	13.000	12.000
15	Bangun Jaya	7.000	12.000	12.000
16	Tambangan	6.500	13.000	11.000
17	Pelawe	7.000	14.000	12.000
18	Lubuk Pauh	7.500	14.000	12.500
19	Sembatu Jaya SPI	7.500	15.000	13.000
Rata-rata		6.763	13.368	11.921

Lanjutan Tabel 9.7.

No.	Desa/Kelurahan	9 Bahan Pokok		
		Daging Sapi (Kg)	Daging Ayam(Kg)	Telur Ayam (Kg)
(1)	(2)	(6)	(7)	(8)
1	Kembang Tanjung	90.000	25.000	20.000
2	G Kembang Baru	90.000	25.000	20.000
3	G Kembang Lama	90.000	25.000	20.000
4	Sungai Bunut	90.000	25.000	20.000
5	Mekar Jaya	90.000	25.000	20.000
6	Sungai Naik	90.000	25.000	20.000
7	Mulyo Harjo	90.000	25.000	19.000
8	Tri Mukti	90.000	25.000	19.000
9	Suka Makmur	90.000	25.000	19.000
10	Raksa Budi	90.000	25.000	19.000
11	Kota Baru	90.000	25.000	18.000
12	Pangkalan Tarum Lama	90.000	25.000	20.000
13	Trijaya	90.000	25.000	18.000
14	Sadu	90.000	25.000	18.000
15	Bangun Jaya	90.000	25.000	17.000
16	Tambangan	90.000	25.000	19.000
17	Pelawe	90.000	25.000	19.000
18	Lubuk Pauh	90.000	25.000	19.000
19	Sembatu Jaya SPI	90.000	25.000	19.000
Rata-rata		90.000	25.000	-

Lanjutan Tabel 9.7.

No.	Desa/Kelurahan	Bahan Pokok		
		Sagu (Kg)	Minyak Tanah(Liter)/ Gas Elpiji(Kg)	Garam (Kg)
(1)	(2)	(9)	(10)	(11)
1	Kembang Tanjung	8.800	10.000	1.000
2	G Kembang Baru	8.000	8.000	1.000
3	G Kembang Lama	8.000	10.000	1.000
4	Sungai Bunut	7.500	8.000	1.000
5	Mekar Jaya	8.000	10.000	1.000
6	Sungai Naik	8.000	12.000	1.000
7	Mulyo Harjo	8.500	12.000	1.000
8	Tri Mukti	8.500	12.000	1.000
9	Suka Makmur	8.000	12.000	1.000
10	Raksa Budi	8.000	12.000	1.000
11	Kota Baru	8.000	10.000	1.000
12	Pkl. Tarum Lama	8.000	10.000	1.000
13	Trijaya	8.000	10.000	1.000
14	Sadu	8.000	10.000	1.000
15	Bangun Jaya	8.000	10.000	1.000
16	Tambangan	8.000	10.000	1.000
17	Pelawe	8.500	12.000	1.000
18	Lubuk Pauh	8.500	12.000	1.000
19	Sembatu Jaya SPI	8.500	12.000	1.000
JUMLAH		8.147	10.632	1.000

Sumber : Perangkat Desa Kecamatan BTS Ulu

Tabel 9.8. Banyaknya Koperasi di Kecamatan BTS Ulu Tahun 2009

NO.	DESA/KELURAHAN	KOPERASI			
		KUD	KOPINKRA	Simpan Pinjam	Non KUD
(1)	(2)	(3)	(4)	(5)	(6)
1	Kembang Tanjung	-	-	-	-
2	G Kembang Baru	-	-	-	-
3	G. Kembang Lama	-	-	-	-
4	Sungai Bunut	-	-	-	-
5	Mekar Jaya	-	-	-	-
6	Sungai Naik	-	-	-	-
7	Mulyo Harjo	-	-	-	-
8	Trimukti	-	-	-	-
9	Suka Makmur	-	-	-	-
10	Raksa Budi	-	-	-	-
11	Kota Baru	-	-	-	-
12	Pkl. Tarum Lama	-	-	1	-
13	Trijaya	-	-	-	-
14	Sadu	-	-	-	-
15	Bangun Jaya	-	-	-	-
16	Tambangan	-	-	-	-
17	Pelawe	-	-	-	-
18	Lubuk Pauh	-	-	-	-
19	Sembatu Jaya SPI	-	-	-	-
JUMLAH		-	-	1	-

Sumber : Perangkat Desa Kecamatan BTS Ulu

Tabel 9.9. Ketetapan Dan Realisasi Pajak Bumi Dan Bangunan Dirinci Per Desa/Kelurahan di Kecamatan BTS Ulu Tahun Anggaran 2008/2009

No	Desa/ Kelurahan	Pajak Bumi & Bangunan (Rp)		Persentase (%)
		Ketetapan	Realisasi	
(1)	(2)	(3)	(4)	(5)
1	Kembang Tanjung	2.988.105	2.988.105	100
2	G Kembang Baru	4.379.111	4.379.111	100
3	G Kembang Lama	2.613.475	2.613.475	100
4	Sungai Bunut	7.449.228	5.416.191	72,71
5	Mekar Jaya	-	-	-
6	Sungai Naik	4.091.075	4.091.075	100
7	Mulyo Harjo	10.651.347	10.651.347	100
8	Tri Mukti	13.970.880	13.970.880	100
9	Suka Makmur	8.584.750	8.584.750	100
10	Raksa Budi	10.733.350	10.733.350	100
11	Kota Baru	11.980.903	11.980.903	100
12	Pangkalan Tarum Lama	3.445.772	3.445.772	100
13	Trijaya	7.221.728	7.221.728	100
14	Sadu	3.225.259	3.225.259	100
15	Bangun Jaya	7.605.439	7.605.439	100
16	Tambangan	4.593.416	4.593.416	100
17	Pelawe	5.926.018	5.926.018	100
18	Lubuk Pauh	4.489.291	4.489.291	100
19	Sembatu Jaya SPI	52.275	52.275	100
JUMLAH		114.001.418	111.968.381	98,22

Sumber : Kantor Camat BTS Ulu

DATA

Mencerdaskan Bangsa



**Badan Pusat Statistik
Kabupaten Musi Rawas**

Komplek Pemda Tabapingin Lubuklinggau 31626
Email : bps_mura@yahoo.com telp.(0733) 451241