

STATISTIK DAERAH

KECAMATAN SERAM UTARA

2015



Badan Pusat Statistik
Kabupaten Maluku Tengah
Statistics of Maluku Tengah Regency



**STATISTIK DAERAH
KECAMATAN SERAM
UTARA
2015**





STATISTIK DAERAH KECAMATAN SERAM UTARA 2015

No. Publikasi : 81035.1516
Katalog BPS : 1101001.8103140
Ukuran Buku : 17 cm x 25 cm
Jumlah Halaman : v + 19 halaman

Naskah :
Seksi IPDS BPS Kabupaten Maluku Tengah

Gambar Kulit :
Seksi IPDS BPS Kabupaten Maluku Tengah

Diterbitkan Oleh :
Badan Pusat Statistik Kabupaten Maluku Tengah

Dicetak Oleh :
Seksi IPDS BPS Kabupaten Maluku Tengah

Boleh dikutip dengan menyebutkan sumbernya.



Kata Sambutan



Publikasi Statistik Kecamatan Seram Utara 2015 diterbitkan oleh Badan Pusat Statistik Kabupaten Maluku Tengah berisi berbagai data dan informasi terpilih seputar Kecamatan Seram Utara yang dianalisis secara sederhana untuk membantu pengguna data memahami perkembangan pembangunan serta potensi yang ada di Kecamatan Seram Utara.

Publikasi Statistik Kecamatan Seram Utara 2015 diterbitkan untuk melengkapi publikasi-publikasi statistik yang sudah terbit secara rutin setiap tahun. Berbeda dengan publikasi-publikasi yang sudah ada, publikasi ini lebih menekankan pada analisis.

Materi yang disajikan dalam Statistik Kecamatan Seram Utara 2015 memuat berbagai informasi/indikator terpilih yang terkait dengan pembangunan di berbagai sektor di Kecamatan Seram Utara dan diharapkan dapat menjadi bahan rujukan/kajian dalam perencanaan dan evaluasi kegiatan pembangunan.

Kritik dan saran konstruktif berbagai pihak kami harapkan untuk penyempurnaan penerbitan mendatang. Semoga publikasi ini mampu memenuhi tuntutan kebutuhan data statistik, baik oleh instansi/dinas pemerintah, swasta, kalangan akademisi maupun masyarakat luas.

Masohi, November 2015
Kepala BPS Kabupaten
Maluku Tengah

Paulus M. Peilow, SE



Kata Pengantar

Publikasi Statistik Kecamatan Seram Utara 2015 diterbitkan untuk melengkapi Kecamatan Seram Utara Dalam Angka yang sudah rutin diterbitkan tiap tahun. Berbeda dengan publikasi Kecamatan Seram Utara Dalam Angka (KDA) yang menitik beratkan pada tabel dan grafik, publikasi Statistik Kecamatan Seram Utara 2015 banyak menampilkan ulasan dari angka yang ada serta situasi tentang wilayah.


Materi yang disajikan pada Statistik Kecamatan Seram Utara 2015 berisi berbagai informasi/indikator yang terkait hasil pembangunan dari berbagai sektor dan diharapkan dapat digunakan untuk bahan kajian, perencanaan, dan evaluasi berbagai macam program yang telah dijalankan.

Apabila Statistik Kecamatan bisa menggambarkan kondisi yang realistis dengan menyajikan fakta yang akurat, benar dan lengkap baik tentang kondisi sosial dan ekonomi maka secara analog BPS dapat menyajikan publikasi yang sama untuk tingkat yang lebih luas (kabupaten/kota) yang pada akhirnya sajian pada tingkat nasional dapat lebih berkualitas.

Akhirnya saya sampaikan terima kasih dan penghargaan sebesar-besarnya kepada semua pihak yang telah membantu, sehingga penerbitan publikasi ini dapat terlaksana. Kritik dan saran sangat saya hargai guna penyempurnaan publikasi dimasa mendatang.

Masohi, November 2015

Seksi IPDS
Kabupaten Maluku Tengah



DAFTAR ISI

1. Geografi dan Iklim.....	1
2. Pemerintahan.....	2
3. Penduduk.....	3
4. Pendidikan.....	4
5. Kesehatan.....	5
6. Pertanian.....	6
7. Transportasi.....	7

Curah Hujan tertinggi dari Bulan Juni s/d Agustus 2014

Luas Wilayah Kecamatan Seram Utara 7 173,46 km².

Kecamatan Seram Utara merupakan kecamatan yang terletak di Kabupaten Maluku Tengah. Luas wilayah Kecamatan Seram Utara kurang lebih 7.173,46 km².

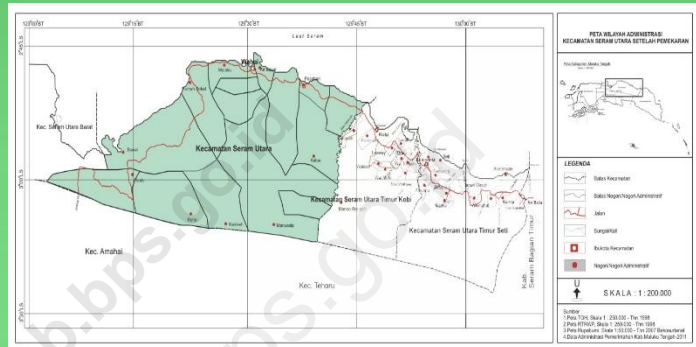
Desa Manusela merupakan desa yang terluas di Kecamatan Seram Utara yaitu sebesar 1.531,65 km² atau 21,35% dan desa yang terkecil adalah desa UPT Huaulu yaitu sebesar 3,50 km² atau 0,05% dari luas keseluruhan.

Iklim di Kecamatan Seram Utara di asumsikan sama dengan iklim di wilayah Kabupaten Maluku Tengah yaitu iklim laut tropis dan iklim musim. Keadaan ini disebabkan karena Kecamatan Seram Utara dikelilingi oleh laut sehingga iklim laut tropis berlangsung seirama dengan iklim musim. Pergantian tiap-tiap musim selalu diselingi oleh musim pancaroba biasanya terjadi di bulan April dan November.

***** Tahukah Anda**

Secara Geologi, Kecamatan Seram Utara terdapat 14 sungai dan melalui 9 desa.

PETA KECAMATAN SERAM UTARA



Sumber: Kecamatan Seram Utara Dalam Angka 2015

Statistik Geografi dan Iklim Kecamatan Seram Utara

Uraian	Satuan	2014
Luas	Km ²	7 173,46
Tekanan Udara Rata-rata	Milibar	1 011,3
Curah Hujan	Mm	193,8
Hari Hujan	Hari	17,9
Desa di Pesisir	Desa	7
Desa Bukan Pesisir	Desa	8

Sumber : Kecamatan Seram Utara Dalam Angka 2015

53 persen desa sudah berstatus swadaya

Terdapat 15 camat yang pernah menjabat di kecamatan seram utara sejak tahun 1945 hingga kini.

Statistik Pemerintahan di Kecamatan Seram Utara

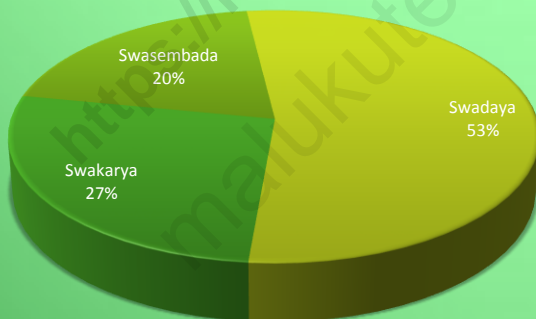
Wilayah Administrasi	2013	2014
Kecamatan	1	1
Desa	16	16
Kelurahan	0	0
Jumlah Pegawai	2013	2014
Gol I	-	-
Gol II	5	4
Gol III	11	12
Gol IV	-	-
Total	16	16

Sumber : Kecamatan Seram Utara Dalam Angka 2015

Pemerintah di Kecamatan Kota Masohi telah mengembangkan penataan sistem administrasi pemerintahan agar lebih professional guna peningkatan pelayanan publik. Bukan hanya itu, pemerintah Kecamatan juga meningkatkan kemampuan administrasi pemerintahan guna terciptanya koordinasi antar unit kerja dalam rangka penyelenggaraan pemerintahan, pelaksanaan program-program pembangunan dan pembinaan kemasyarakatan.

Pengembangan kelurahan di Kecamatan Kota Masohi bervariasi, hal tersebut dapat dilihat dengan status pengembangan kelurahan. yaitu 3 kelurahan berstatus swasembada, 8 desa berstatus swadaya dan 4 kelurahan berstatus swakarya.

Persentase Pengembangan Desa Menurut Status 2014



*** Tahukah Anda

Kecamatan Seram Utara mempunyai 76 SLS yang terdiri atas 64 desa dan 12 dusun.

Sumber: Maluku Tengah Dalam Angka 2015

Perlu diwaspadai, arah perubahan perkembangan penduduk
Keberhasilan Kecamatan Seram Utara dalam menurunkan laju pertumbuhan penduduk selama beberapa tahun ke belakang dapat dilihat dengan adanya penurunan pertumbuhan penduduk di kecamatan ini pada tahun terakhir.

Pertumbuhan Penduduk dipengaruhi oleh 4 komponen yaitu, tingkat kelahiran (fertilitas), tingkat kematian (mortalitas), migrasi masuk dan migrasi keluar. Dengan kata lain, pertumbuhan penduduk adalah merupakan keseimbangan yang dinamis antara lahir, mati, datang dan pergi.

Penduduk Kecamatan Seram Utara tahun 2014 sebanyak 16.305 jiwa, bertambah 50 jiwa dibanding tahun 2013 dengan jumlah penduduk 16.255 jiwa. Dengan kata lain mengalami pertumbuhan sebesar 0,3 persen.

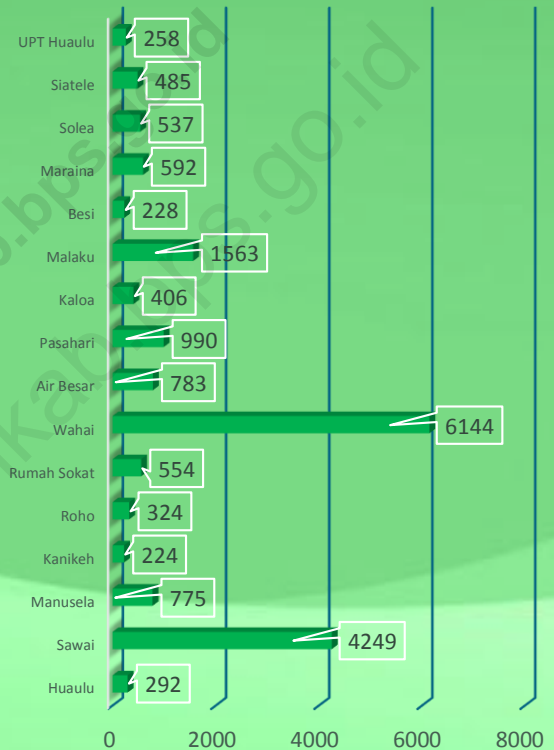
Persebaran penduduk Kecamatan Seram Utara sangat dipengaruhi oleh jumlah penduduk dan luas dari Kelurahan. Dengan luas wilayah 7.173,46 km² maka tahun 2014, tingkat kepadatan penduduk di Kecamatan Kota Masohi sebesar 2 jiwa untuk setiap km². Tingkat kepadatan Penduduk tertinggi terjadi di Desa UPT Huaulu sebesar 73 jiwa/km² diikuti Desa Wahai sebesar 56 jiwa/km². Sedangkan Desa Huaulu persebaran penduduk yang sangat kecil yaitu sebesar 3 jiwa/ 10 km².

Secara umum jumlah penduduk perempuan lebih sedikit dibandingkan jumlah penduduk laki-laki. Hal ini dapat ditunjukkan oleh sex ratio 105 pada tahun 2014, yang artinya untuk setiap 100 penduduk perempuan terdapat 105 penduduk laki-laki.

*** Tahukah Anda

Desa Maraina memiliki sex ratio paling kecil dibandingkan dengan kelurahan lain dengan nilai sebesar 75.

Keadaan Penduduk (Jiwa)



Sumber : Kecamatan Seram Utara Dalam Angka, 2015

Indikator Kependudukan Kecamatan Seram Utara

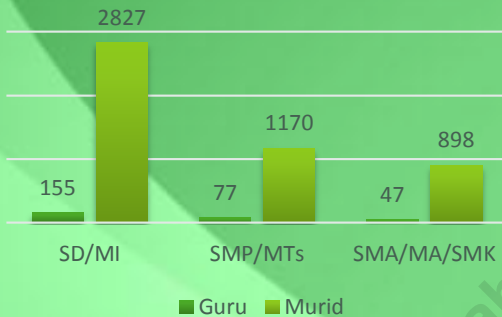
Uraian	2012	2013	2014
Jumlah Penduduk (jiwa)	16 619	16 255	16 305
Pertumbuhan Penduduk (%)	0,99	-2,19	0,30
Kepadatan Penduduk (jiwa/km ²)	2	2	2
Sex Ratio (L/P) (%)	105	105	105

Sumber : Kecamatan Seram Utara Dalam Angka 2015

Animo Masyarakat terhadap pendidikan meningkat

Secara rata-rata, penduduk Kecamatan Seram Utara dan Kabupaten Maluku Tengah secara umum baru menyelesaikan pendidikan hanya sampai jenjang kelas 2 SMP (8 tahun).

Jumlah Murid dan Guru Kecamatan Seram Utara 2015



Sumber: Kecamatan Seram Utara Dalam Angka 2015

Indikator Pendidikan Maluku Tengah

Uraian	2013	2014
Angka Harapan Lama Sekolah	13,42	13,55
Rata-rata Lama Sekolah (tahun)	8,90	8,88
Angka Partisipasi Sekolah (%)		
7-12	98,92	99,02
13-15	95,74	97,11
16-18	76,53	79,34

Sumber : SUSENAS, 2013 dan 2014

*** Tahukah Anda

Pada tahun akademik 2013/2014, persentase pendidikan lebih didominasi oleh sekolah dasar yaitu sebesar 57,75 persen.

Angka Harapan Lama Sekolah didefinisikan lamanya sekolah (dalam tahun) yang diharapkan akan dirasakan oleh anak pada umur tertentu di masa mendatang. Pada tahun 2014 harapan lama sekolah yang bisa dicapai di Kabupaten Maluku Tengah adalah 13,55 tahun atau hingga setara perguruan tinggi semester ke-3.

Dibandingkan Kota Ambon dan Kota Tual ternyata penduduk Maluku Tengah bersekolah lebih sebentar, dimana indikator ini ditunjukkan dengan rata-rata lama sekolah 8,88 tahun, atau memutuskan berhenti ketika kelas 2 SMP. Untuk Angka Partisipasi sekolah pada tahun 2014 dapat dilihat bahwa semakin tinggi tingkat kelompok umur maka semakin rendah tingkat angka partisipasi sekolah.

Capaian di bidang pendidikan terkait erat dengan ketersediaan fasilitas pendidikan. Pada jenjang pendidikan SD di Kecamatan Seram Utara untuk tahun ajaran 2014 seorang guru rata-rata mengajar 18 murid SD. Untuk jenjang pendidikan SLTP rata-rata seorang guru mengajar 30 murid dan di jenjang SLTA beban seorang guru mengajar 22 murid.

Disamping itu daya tampung kelas juga sangat berpengaruh dalam menunjang proses pendidikan. Pada jenjang SD tercatat terdapat rata-rata 15 murid perkelas, sedangkan pada jenjang SMP terdapat 26 murid perkelas, sedangkan pada tingkat SMA hanya terdapat rata-rata 22 murid perkelas.

Tenaga Medis sebagai penolong kelahiran utama

Sebagian besar kelahiran di Kecamatan Seram Utara di Kabupaten Maluku Tengah pada umumnya sudah mengandalkan tenaga medis.

Pemerintah saat ini diharapkan mampu memberikan fasilitas kesehatan yang berkualitas dan terjangkau untuk masyarakat. Pembangunan Puskesmas yang memadai dapat membantu masyarakat untuk mendapatkan fasilitas kesehatan yang murah dan jaraknya terjangkau.

Sebagai rujukan masyarakat untuk berobat jalan di Kecamatan Kota Masohi fasilitas kesehatan tertinggi adalah Puskesmas. Hal ini mengindikasikan bahwa fasilitas tersebut paling banyak dipilih karena cukup mudah dijangkau oleh masyarakat dan biaya berobat yang dikeluarkan relatif murah.

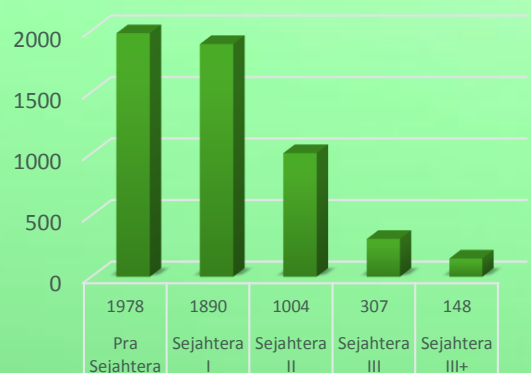
Berdasarkan data yang didapat dari dinas kesehatan kabupaten Maluku Tengah, persentase tenaga kesehatan di Kecamatan Seram Utara didominasi oleh Bidan, kemudian diikuti oleh perawat umum dan dokter.

Posyandu yang didirikan pemerintah mampu memberikan kontribusi yang cukup dalam meningkatkan tingkat gizi balita. Tercatat gizi balita dengan tingkat normal di kecamatan Seram Utara mencapai 77 persen di tahun 2014.

Statistik Kesehatan Kecamatan Seram Utara

Uraian	2013	2014
Tempat Berobat		
Rumah Sakit	-	-
Puskesmas Nginap	1	1
Puskesmas Tanpa Nginap	-	-
Puskesmas Pembantu	7	7
Tenaga Kesehatan		
Dokter	-	5
Bidan	18	26
Perawat Umum	17	18

Sumber : Kecamatan Seram Utara Dalam Angka, 2015

Hasil Pendataan Keluarga Berencana di Kecamatan Seram Utara

Sumber: Kecamatan Seram Utara Dalam Angka 2015

Perikanan adalah komoditi pertanian utama

Ubi Kayu merupakan produktivitas tanaman pangan terbesar di Kecamatan Seram Utara pada tahun 2014.

Pendapatan Perkapita Nelayan di Kecamatan Seram Utara

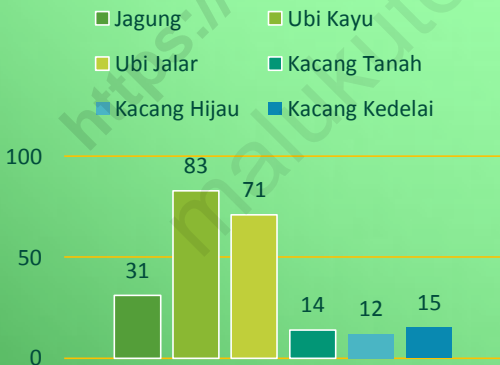
Uraian	2013	2014
Nilai Produksi (Rp.000)	11 151 900	10 117 378
Biaya Eksplorasi (Rp.000)	1 784 304	1 618 780
Sisa Nilai Produksi (Rp.000)	9 367 596	8 498 598
Jumlah Nelayan (Orang)	1 654	1 689
Pendapatan Per Kapita Rata-Rata (Rp)		
Pertahun	5 663 601	5 031 733
Perbulan	471 967	419 311
Perhari	15 732	13 977

Sumber : Kecamatan Seram Utara Dalam Angka 2015

Kecamatan Seram Utara merupakan salah satu kecamatan di Kabupaten Maluku Tengah dengan sektor pertanian yang cukup tinggi perkembangannya. Pada 2 tahun terakhir terjadi sedikit penurunan pada sektor ini. Penurunan produksi yang terjadi pada tahun 2014 lebih terfokus pada kategori produktivitas tanaman. Hal ini terjadi pada beberapa komoditi diantaranya ubi kayu.

Pada tahun 2014, tanaman sayur-sayuran yang paling banyak dipanen adalah kangkung dan kacang panjang. Hal ini tercermin dari luas panen tanaman kangkung dan kacang panjang yang paling besar diantara tanaman sayuran lainnya sebesar 64 dan 51 hektar. Mengikuti setelahnya adalah terong dan tomat dengan luas panen 49 dan 40 hektar.

Produktivitas Tanaman Pangan di Kecamatan Seram Utara (Kw/Ha), 2014



Sumber: Kecamatan Seram Utara Dalam Angka 2015

Kondisi peternakan di kecamatan seram utara tahun 2014 dapat digambarkan dengan besarnya nilai populasi ternak tersebut. Tercatat populasi ternak terbesar didominasi oleh populasi unggas sebanyak 2.851 ekor. Diikuti oleh populasi ternak sapi sebesar 1.821 ekor.

Sub sektor perikanan juga memberikan dampak positif bagi kondisi pertanian kecamatan kota masohi. Hal ini dapat dilihat dari nilai produksi yang meningkat pada tahun 2013 dan 2014 yang mengalami pertumbuhan sebesar 63,10 persen.

*** Tahukah Anda

Kecamatan Seram Utara memiliki andil produksi perikanan di Maluku tengah sebesar 5,59 persen dari 18 kecamatan.

56 persen jalan di kecamatan seram utara masih jalan hutan

Salah satu sarana angkutan yang paling vital di kecamatan Seram Utara adalah angkutan darat yaitu Ojek.

Transportasi merupakan salah satu sektor vital bagi pembangunan roda perekonomian daerah, karena menyangkut pada distribusi barang dan jasa atau sumber daya dalam rangka peningkatan pertumbuhan ekonomi.

Kecamatan Seram Utara merupakan daerah yang luas wilayahnya sangat luas dimana hampir seluruh jalannya masih berupa jalan hutan. Arah pembangunan sarana dan infrastruktur transportasi masih sangat diperlukan.

Jalan merupakan infrastruktur yang sangat penting. Untuk mendukung transportasi darat, pemerintah telah membangun jalan Kabupaten sepanjang 187,21 Km. Dari total panjang jalan yang ada, baru 8 persen jalan yang sudah diaspal sementara sisanya belum diaspal.

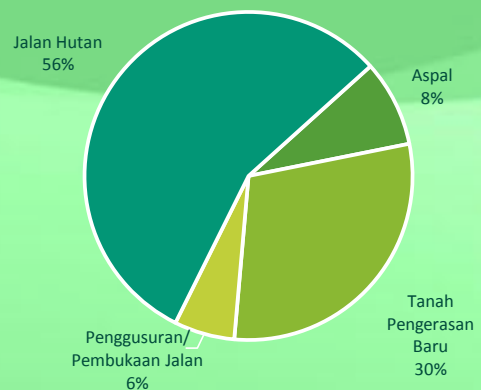
Di sektor komunikasi, secara umum terdapat perkembangan yang pasif khususnya Teknologi Informasi dan Komunikasi (TIK) dalam hal ini Telepon Seluler. Selama periode 2013-2014, telah terjadi peningkatan jumlah pengguna telepon seluler meskipun kualitas sebagian besar wilayah kecamatan seram utara masih lemah.

Statistik Transportasi Kecamatan Seram Utara

Uraian	2012	2013	2014
Panjang Jalan			
Jalan Nasional	141,54	141,54	141,54
Jalan Provinsi	-	-	-
Jalan Kab/Kota	189,45	189,45	182,21
Panjang Jalan Menurut Jenis Konstruksi			
Aspal	7,11	7,11	15,52
Tanah Pengeras Baru	24,73	24,73	53,83
Pengurusan/Pembukaan Jalan	29,06	29,06	10,86
Jalan Hutan	128,55	128,55	102,00

Sumber : Kecamatan Seram Utara Dalam Angka 2015

Persentase Jenis Konstruksi Jalan di Kecamatan Seram Utara (%), 2014



Sumber: Kecamatan Seram Utara Dalam Angka 2015

<https://malukutengahkab.bps.go.id>
malukutengahkab.bps.go.id



LAMPIRAN TABEL



Tabel
3.1. Luas, Jumlah Penduduk dan Kepadatan Penduduk Menurut Desa di Kecamatan Seram Utara
Vast, Population Number and Population Density by Village in Seram Utara District

2 0 1 4

Desa Village	Luas *) Vast *)		Penduduk (orang) **) Population (human) **)		Kepadatan Penduduk (orang/Km ²) Population Density (Human/Km ²)
	Km ² Km ²	%	Jumlah Total	%	
(1)	(2)	(3)	(4)	(5)	(6)
Huaulu	749,96	10,45	292	1,79	0,39
Sawai	1 082,20	15,09	4 249	26,06	3,93
Manusela	1 531,65	21,35	775	4,75	0,51
Kanikeh	500,00	6,97	224	1,38	0,45
Roho	500,00	6,97	324	1,99	0,65
Rumah Sokat	100,00	1,39	554	3,40	5,54
Wahai	108,40	1,51	6 144	37,68	56,68
Air Besar	570,00	7,95	783	4,80	1,37
Pasahari	600,00	8,36	990	6,07	1,65
Kaloa	986,90	13,76	406	2,49	0,41
Malaku	60,00	0,84	1 563	9,59	26,06
Besi	14,50	0,20	228	1,40	15,72
Maraina	98,00	1,37	592	3,63	6,04
Solea	125,35	1,75	537	3,30	4,29
Siatele	143,00	1,99	485	2,98	3,39
UPT Huaulu	3,50	0,05	258	1,59	73,86
Jumlah Total	7 173,46	100,00	16 305	100,00	2,27

Sumber : *) Bagian Pemerintahan SETDA Kabupaten Maluku Tengah

**) Potensi Desa 2014 (Podes 2014)

Source : *) Part of the Government Secretariat of Maluku Tengah Regency

**) Podes 2014

Tabel : 3. 2. **Jumlah Penduduk Menurut Jenis Kelamin di Kecamatan Seram Utara**
Population Number by Sex in Seram Utara District
2 0 1 4
Table

Desa <i>Village</i>	Laki-Laki <i>Male</i>	Perempuan <i>Female</i>	Jumlah <i>Total</i>
(1)	(2)	(3)	(4)
Huaulu	157	136	292
Sawai	2 536	1 713	4 249
Manusela	373	402	775
Kanikeh	118	107	224
Roho	148	177	324
Rumah Sokat	287	267	554
Wahai	2 947	3 197	6 144
Air Besar	362	421	783
Pasahari	476	514	990
Kalao	271	135	406
Malaku	716	847	1 563
Besi	137	91	228
Maraina	254	338	592
Solea	284	253	537
Siatele	231	255	485
UPT Huaulu	119	139	258
Kecamatan Seram Utara <i>Seram Utara District</i>	8 389	7 915	16 305

Sumber : Proyeksi Penduduk Kabupaten Maluku Tengah 2010-2014

Source : Population Projection of Maluku Tengah Regency 2010-2014

Banyaknya Taman Kanak-kanak, Gedung, Murid, Guru, dan Ratio Murid Terhadap Guru serta Rata-Rata Murid dan Guru di Kecamatan Seram Utara

Tabel

— : 4. 2. *Number of Kindegarten, Buildings, Pupil, Teacher, Pupil and teacher ratio, Average of Pupil and Teacher in Seram Utara District*

2 0 1 4

Kecamatan <i>District</i>	Sekolah <i>Schools</i>	Gedung <i>Buildings</i>	Murid <i>Pupils</i>	Guru Tetap Main Teacher	Rasio Ratio	Rata-Rata Tiap Sekolah Average	
						Murid <i>Pupils</i>	Guru <i>Teacher</i>
(1)	(2)	(3)	(4)	(5)	(6)	(7)	(8)
Seram Utara	18	18	487	*	*	27	*

Catatan : Data tidak tersedia

Notes : Data is not available

Sumber : Dinas Pendidikan Nasional Kabupaten Maluku Tengah

Jumlah Murid, Guru, Kelas, Ratio Murid terhadap Guru dan rata-rata murid perkelas belajar Tingkat Sekolah Dasar di Kecamatan Seram Utara

Tabel

— : 4. 5.

Table

Number of Student, teacher, class, student teacher ratio and student per class average at Elementary school level in Seram Utara district

2 0 1 4

Kecamatan <i>District</i>	Jumlah Murid <i>Number of Pupil</i>	Jumlah Guru <i>Number of Teacher</i>	Kelas <i>Class</i>	Ratio Murid Terhadap Guru <i>Student Teacher Ratio</i>	Rata-rata murid perkelas <i>Student per class Aveage</i>
(1)	(2)	(3)	(4)	(5)	(6)
Seram Utara	2 720	148	173	18	15

Sumber : Dinas Pendidikan Nasional Kabupaten Maluku Tengah

Source : National Education Service of Maluku Tengah Regency

Tabel
— : 4. 8. **Jumlah Murid, Guru, Kelas, Ratio Murid terhadap Guru dan rata-rata murid perkelas belajar Tingkat Menengah Pertama di Kecamatan Seram Utara**
Table *Number of Student, teacher, class, student teacher ratio and student per class average at Junior High School level in Seram Utara district*

2 0 1 4

Kecamtan <i>District</i>	Jumlah Murid <i>Number of Pupil</i>	Jumlah Guru <i>Number of Techer</i>	Kelas <i>Class</i>	Ratio Murid Terhadap Guru <i>Student Teacher Ratio</i>	Rata-rata murid perkelas <i>Student per class Aveage</i>
(1)	(2)	(3)	(4)	(5)	(6)
Seram Utara	895	30	34	30	26

Sumber : Dinas Pendidikan Nasional Kabupaten Maluku Tengah
Source : *National Education Service of Maluku Tengah Regency*

Jumlah Murid, Guru, Kelas, Ratio Murid terhadap Guru dan rata-rata murid perkelas belajar Tingkat Menengah Atas di Kecamatan Seram Utara

Tabel

— : 4. 11. *Number of Student, teacher, class, student teacher ratio and student per class average at Senior High School level in Seram Utara district*

2 0 1 4

Kecamatan <i>District</i>	Jumlah Murid <i>Number of Pupil</i>	Jumlah Guru <i>Number of Techer</i>	Kelas <i>Class</i>	Ratio Murid Terhadap Guru <i>Student Teacher Ratio</i>	Rata-rata murid perkelas <i>Student per class Aveage</i>
(1)	(2)	(3)	(4)	(5)	(6)
Seram Utara	726	21	33	35	22

Sumber : Dinas Pendidikan Nasional Kabupaten Maluku Tengah

Source : National Education Service of Maluku Tengah Regency

Tabel Hasil Pendataan Keluarga Berencana di Kecamatan Seram Utara
 — : 4. 27. Product Date Family Plaining by Kind in Seram Utara District
 Table

2 0 1 4

Jenis Kind	Jumlah Peserta Number of Acceptor
(2)	(3)
Pra Sejahtera	1 978
Sejahtera I	1 890
Sejahtera II	1 004
Sejahtera III	307
Sejahtera III +	148
Jumlah Total	5 327

Sumber : Badan KB dan Pemberdayaan Perempuan Kabupaten Maluku Tengah
Source : Agency Family Planning and Empowerment Women of Maluku Tengah Regency

Tabel : 5. 11. **Produksi dan Nilai Perikanan di Kecamatan Seram Utara**
Fisheries Production and Production Value of The Fisheries Result in Seram Utara District
2013 – 2014

Uraian Discription	Tahun Year	
	2013	2014
(1)	(2)	(3)
Produksi (Ton) <i>Production (Ton)</i>		
Laut <i>Sea Fish</i>	3 717,3	4 212,8
Darat <i>Land Fish</i>	870,8	3 270,5
Jumlah <i>Total</i>	4 588,1	7 483,3
Nilai (Rp. 000) <i>Value (Rp)</i>		
Laut <i>Sea Fish</i>	11 151 900	10 117 378
Darat <i>Land Fish</i>	26 116 500	130 815 200
Jumlah <i>Total</i>	37 268 400	140 932 578

Sumber : Dinas Kelautan dan Perikanan Kabupaten Maluku Tengah
Source : Ocean and Fisheries Service of Maluku Tengah Regency

Tabel : 5. 13. **Pendapatan Per Kapita Nelayan di Kecamatan Seram Utara**
Income Percapita of The Sailor in Seram Utara District
2013 – 2014

Uraian <i>Description</i>	Tahun <i>Year</i>	
	2013 (2)	2014 (3)
Nilai Produksi (Rp. 000) <i>Production Value (Rp. 000)</i>	11 151 900	10 117 378
Biaya Eksplorasi (Rp. 000) <i>Exploitation Price (Rp. 000)</i>	1 784 304	1 618 780
Sisa Nilai Produksi (Rp. 000) <i>Residu of Production Value (Rp. 000)</i>	9 367 596	8 498 598
Jumlah Nelayan (Orang) <i>Number of Sailor</i>	1 654	1 689
Pendapatan Per Kapita Rata-Rata (Rp) <i>Income Percapita Average</i>		
Pertahun <i>Yearly</i>	5 663 601	5 031 733
Perbulan <i>Monthly</i>	471 967	419 311
Perhari <i>Daily</i>	15 732	13 977

Sumber : Dinas Kelautan dan Perikanan Kabupaten Maluku Tengah
Source : *Ocean and Fisheries Service of Maluku Tengah Regency*



BPS KABUPATEN MALUKU TENGAH

BPS – Statistics Of Maluku Tengah Regency



DATA

MENCERDASKAN BANGSA



**Badan Pusat Statistik
Kabupaten Maluku Tengah**

Jln. R.A. Kartini No.15, Masohi, 97511

Telp. : 091421561

Email : bps8103@bps.go.id

Website : malukutengahkab.bps.go.id