

Kecamatan Alian Dalam Angka 2017



Kecamatan Alian Dalam Angka 2017



Kecamatan Alian Dalam Angka 2017

ISBN : 978-602-6849-89-2
Katalog BPS : 1102001.33050110
No. Publikasi : 33055.1713
Ukuran buku : 14,8 cm x 21 cm
Jumlah halaman : xviii + 132 halaman

Naskah :
Agustiono
Koordinator Statistik Kecamatan Alian

Gambar Kulit, Setting/Layout :
Agustiono
Koordinator Statistik Kecamatan Alian

Diterbitkan oleh :
BPS Kabupaten Kebumen

Gambar Kulit :
Pemandian Air Panas Krakal dengan latar belakang
Air Terjun Karang Dawa Seliling

**Dilarang mengumumkan, mendistribusikan, mengomunikasikan, dan/atau
menggandakan sebagian atau seluruh isi buku ini untuk tujuan komersial
tanpa izin tertulis dari Badan Pusat Statistik**

PETA KECAMATAN ALIAN



Kabupaten
Wonosobo

Kecamatan
Prembun

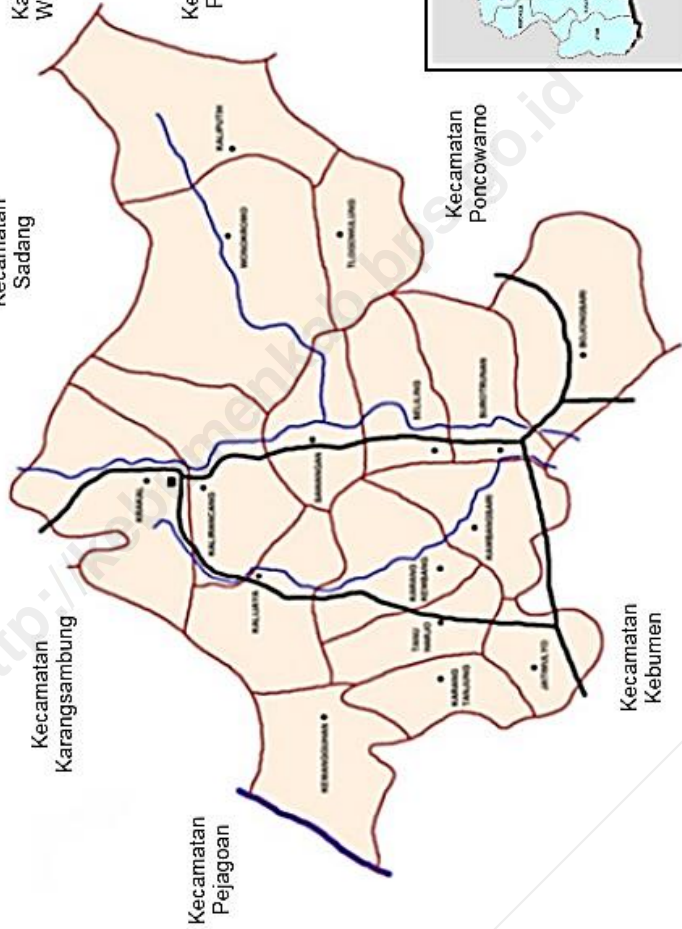
Kecamatan
Sadang

Kecamatan
Poncowarno

Kecamatan
Karangsambung

Kecamatan
Pejagoan

Kecamatan
Kebumen



**KEPALA BADAN PUSAT STATISTIK
KABUPATEN KEBUMEN**



Sri Handayani,SE.MM.

KATA SAMBUTAN

Kecamatan Alian Dalam Angka 2017 merupakan publikasi tahunan yang diterbitkan oleh BPS Kabupaten Kebumen. Disadari bahwa publikasi ini belum sepenuhnya memenuhi harapan pihak pemakai data, khususnya para perencana, namun diharapkan dapat membantu melengkapi penyusunan rencana pembangunan di Kabupaten Kebumen.

Publikasi ini dapat terwujud berkat kerja sama dan bantuan dari berbagai pihak baik instansi pemerintah maupun swasta. Kepada semua pihak yang telah memberikan bantuan disampaikan penghargaan dan terima kasih yang sebesar-besarnya.

Walaupun publikasi ini telah disiapkan sebaik-baiknya, namun disadari masih ada kekurangan dan kesalahan yang terjadi. Untuk perbaikan publikasi ini, tanggapan dan saran yang bersifat konstruktif dari para pemakai sangat diharapkan.

Kebumen, September 2017
Kepala BPS
Kabupaten Kebumen



Sri Hardayani, SE.MM.

<http://kebumenkab.bps.go.id>

KATA PENGANTAR

Penerbitan buku “KECAMATAN ALIAN DALAM ANGKA 2017” merupakan upaya Koordinator Statistik Kecamatan (KSK) untuk menyajikan data. Adapun isi dari buku ini meliputi : Letak dan Geografis, Pemerintahan, Kependudukan, Sosial, dan Sarana Sosial Lainnya, serta Pertanian di Kecamatan Alian.

Data yang disajikan dalam buku merupakan hasil dari pengumpulan data-data statistik dari Desa dan data-data dari Dinas/Instansi tingkat Kecamatan dan Kabupaten Kebumen. Buku ini menyajikan data dalam bentuk data statistik, sehingga diharapkan akan mudah dicerna oleh para pengguna data.

Kami menyadari bahwa dalam penerbitan buku ini masih banyak kekurangan, belum sepenuhnya memenuhi kebutuhan data secara lengkap. Karenanya kami sangat mengharap saran dan kritik yang bersifat membangun. Tak lupa pula kami ucapkan banyak terima kasih kepada semua pihak yang telah memberi bantuan dalam penerbitan buku ini.

Akhirnya semoga buku ini dapat bermanfaat bagi banyak pihak dan memberi kontribusi dalam memajukan Kecamatan Alian.

Kebumen, September 2017
Koordinator Statistik Kecamatan Alian,



Agustiono

<http://kebumenkab.bps.go.id>

DAFTAR ISI

KATALOG.....	i
SAMBUTAN KEPALA BPS KABUPATEN KEBUMEN	v
KATA PENGANTAR	vii
DAFTAR ISI	ix
DAFTAR TABEL	ix
DAFTAR GRAFIK	xvi
PETA KECAMATAN ALIAN	xvii
TABEL-TABEL	1
BAB I. LETAK GEOGRAFIS	5
BAB II. PEMERINTAHAN	21
BAB III. PENDUDUK, TENAGA KERJA DAN KELUARGA BERENCANA	33
BAB IV. SOSIAL	63
BAB V. PERTANIAN	99

<http://kebumenkab.bps.go.id>

DAFTAR TABEL

BAB I. LETAK GEOGRAFIS.....	1
Tabel : 1.1.1. Letak dan Geografis Kecamatan Alian	5
Tabel : 1.1.2. Luas Wilayah Kecamatan Alian dirinci menurut Lahan Sawah dan Lahan Kering per desa, 2016	6
Tabel : 1.1.3. Persentase Lahan Sawah dan Lahan Kering terhadap Luas Desa dan terhadap Total Luas Lahan Sawah dan Lahan Kering di Kecamatan Alian per Desa, 2016	7
Tabel : 1.1.4. Luas Lahan Sawah menurut Jenis Irigasi dan Frekuensi ditanami Padi di Kecamatan Alian per desa, 2016	8
Tabel : 1.1.5. Luas lahan bukan sawah menurut peruntukannya di Kecamatan Alian per desa, 2016	15
Tabel : 1.1.6. Luas Lahan Bukan Sawah untuk Pertanian menurut Peruntukannya di Kecamatan Alian per desa, 2016	16
Tabel : 1.1.7. Luas Lahan Bukan Sawah Bukan untuk Pertanian menurut Peruntukannya di Kecamatan Alian per desa, 2016	18
Tabel : 1.1.8. Luas Lahan Bukan Sawah Bukan untuk Pertanian menurut Peruntukannya di Kecamatan Alian per desa, 2016	19
Tabel : 1.2. Banyaknya Curah Hujan dan Hari Hujan di Kecamatan Alian per Bulan, 2016.....	20
BAB II. PEMERINTAHAN	21
Tabel : 2.1.1. Banyaknya RT dan RW di Kecamatan Alian dirinci per desa, 2016.....	25
Tabel : 2.1.2. Banyaknya Perangkat Desa di Kecamatan Alian dirinci per Desa, 2016.....	26
Tabel : 2.1.3. Banyaknya Anggota Lembaga Kemasyarakatan Desa di Kecamatan Alian dirinci per desa, 2016	27
Tabel : 2.2. Banyaknya Anggota Hansip menurut Jenis Kelamin dan Banyaknya Pos/Gardu Keamanan di Kecamatan Alian per desa, 2016	28
Tabel : 2.3.1. Banyaknya TPS dan Pemilih pada Pemilihan Umum Legislatif tahun 2016 di Kecamatan Alian per desa, 2016.....	29

Tabel : 2.3.2.	Banyaknya Suara Sah pada Pemilihan Umum Legislatif tahun 2009 di Kecamatan Alian per desa, 2016	30
Tabel : 2.3.3.	Banyaknya TPS dan Pemilih pada Pemilihan Umum Presiden dan Wakil Presiden tahun 2009 di Kecamatan Alian per desa, 2016	31
Tabel : 2.3.4.	Banyaknya Suara Sah pada Pemilihan Umum Presiden dan Wakil Presiden tahun 2009 di Kecamatan Alian per desa, 2016.....	32

BAB III. PENDUDUK, TENAGA KERJA DAN KELUARGA BERENCANA 33

Tabel : 3.1.1.	Penduduk Kecamatan Alian dirinci menurut Jenis Kelamin, Tingkat Pertumbuhan dan Persentase Pertumbuhan, 2000 – 2016	39
Tabel : 3.1.2.	Luas Wilayah, Banyaknya RT, Rumahtangga, Penduduk dan Rata-Rata Penduduk per Km ² , per RT dan per Rumah Tangga di Kecamatan Alian per desa, 2016.....	40
Tabel : 3.1.3.	Penduduk Kecamatan Alian dirinci menurut Jenis Kelamin, Sex Ratio, dan Persentase Persebaran per desa, 2016.....	41
Tabel : 3.1.4.	Pertumbuhan Penduduk di Kecamatan Alian per desa, 2011 - 2016	42
Tabel : 3.1.5.	Penduduk Kecamatan Alian dirinci menurut Jenis Kelamin, Dewasa, Anak-Anak per desa, 2016	43
Tabel : 3.1.6.	Penduduk Kecamatan Alian dirinci menurut Umur Tunggal dan Jenis Kelamin, 2016.....	44
Tabel : 3.1.7.	Penduduk Kecamatan Alian dirinci menurut Kelompok Umur 5 (lima) Tahunan dan Jenis Kelamin per desa, 2016.....	46
Tabel : 3.1.8.	Penduduk Kecamatan Alian Dirinci menurut Usia Produktif, Usia Tidak Produktif, Angka Ketergantungan per desa, 2016	52
Tabel : 3.1.9.	Penduduk Usia Sekolah di Kecamatan Alian menurut Kelompok Usia Sekolah per desa, 2016.....	53
Tabel : 3.1.10.	Penduduk Umur 5 (lima) Tahun Keatas di Kecamatan Alian dirinci menurut Tingkat Pendidikan yang Ditematkan per desa, 2016	54

Tabel : 3.2.1.	Jumlah Penduduk Usia Kerja (15 tahun keatas) di Kecamatan Alian dirinci menurut Angkatan Kerja dan Bukan Angkatan Kerja per Desa, 2016.....	56
Tabel : 3.2.2.	Banyaknya Penduduk Usia Kerja (15 tahun keatas) di Kecamatan Alian dirinci menurut Sektor Ekonomi Pekerjaan Utamanya per desa, 2016.....	58
Tabel : 3.3.1.	Banyaknya PUS, PUS Bukan Peserta KB dan PUS Peserta KB di Kecamatan Alian per desa, 2016	60
Tabel : 3.3.2.	Jumlah PUS Peserta KB di Kecamatan Alian dirinci menurut Metode Kontrasepsi yang Dipergunakan per desa, 2016.....	61
BAB IV. SOSIAL		63
Tabel : 4.1.1.	Banyaknya Taman Kanak-Kanak di Kecamatan Alian dirinci menurut Banyaknya Sekolah, Murid dan Guru per desa, 2016	69
Tabel : 4.1.2.	Banyaknya Roudhlatul Atfal (RA) di Kecamatan Alian dirinci menurut Banyaknya Sekolah, Murid dan Guru per desa, 2016	70
Tabel : 4.1.3.	Banyaknya Sekolah Dasar (SD) Negeri di Kecamatan Alian dirinci menurut Banyaknya Sekolah, Murid, Lulusan, yang Putus Sekolah dan Guru menurut Status Kepegawaian per desa, 2016.....	71
Tabel : 4.1.4.	Banyaknya Sekolah Dasar (SD) Swasta di Kecamatan Alian dirinci menurut Banyaknya Sekolah, Murid, Lulusan, yang Putus Sekolah dan Guru menurut Status Kepegawaian per desa, 2016.....	72
Tabel : 4.1.5.	Banyaknya Madrasah Ibtidaiyah (MI) Negeri di Kecamatan Alian dirinci menurut Banyaknya Sekolah, Murid, Lulusan, Putus Sekolah Serta Guru Tetap dan Tidak Tetap per desa, 2016.....	73
Tabel : 4.1.6.	Banyaknya Madrasah Ibtidaiyah (MI) Swasta di Kecamatan Alian dirinci menurut Banyaknya Sekolah, Murid, Lulusan, Putus Sekolah Serta Guru Tetap dan Tidak Tetap per desa, 2016.....	74

Tabel : 4.1.7.	Banyaknya Sekolah Lanjutan Tingkat Pertama (SLTP) Negeri di Kecamatan Alian dirinci menurut Banyaknya Sekolah, Murid, Lulusan, Putus Sekolah Serta Guru per desa, 2016.....	75
Tabel : 4.1.8.	Banyaknya Sekolah Lanjutan Tingkat Pertama (SLTP) Swasta di Kecamatan Alian dirinci menurut Banyaknya Sekolah, Murid, Lulusan, Putus Sekolah, Serta Guru per `desa, 2016	76
Tabel : 4.1.9.	Banyaknya Madrasah Tsanawiyah (MTs) Negeri di Kecamatan Alian dirinci menurut Banyaknya Sekolah, Murid, Lulusan, Putus Sekolah Serta Guru Tetap dan Tidak Tetap per desa, 2016.....	77
Tabel : 4.1.10.	Banyaknya Madrasah Tsanawiyah (MTs) Swasta di Kecamatan Alian dirinci menurut Banyaknya Sekolah, Murid, Lulusan, Putus Sekolah Serta Guru Tetap dan Tidak Tetap per desa, 2016.....	78
Tabel : 4.1.11.	Banyaknya Sekolah Menengah Umum (SMU) Negeri di Kecamatan Alian dirinci menurut Banyaknya Sekolah, Murid, Lulusan, Putus Sekolah Serta Guru Tetap dan Tidak Tetap per desa, 2016.....	79
Tabel : 4.1.12.	Banyaknya Sekolah Menengah Umum (SMU) Swasta di Kecamatan Alian dirinci menurut Banyaknya Sekolah, Murid, Lulusan, Putus Sekolah Serta Guru Tetap dan Tidak Tetap per desa, 2016.....	80
Tabel : 4.1.13.	Banyaknya Sekolah Menengah Kejuruan (SMK) Negeri di Kecamatan Alian dirinci menurut Banyaknya Sekolah, Murid, Lulusan, Putus Sekolah Serta Guru Tetap dan Tidak Tetap per desa, 2016.....	81
Tabel : 4.1.14.	Banyaknya Sekolah Menengah Kejuruan (SMK) Swasta di Kecamatan Alian dirinci menurut Banyaknya Sekolah, Murid, Lulusan, Putus Sekolah Serta Guru Tetap dan Tidak Tetap per desa, 2016.....	82
Tabel : 4.1.15.	Banyaknya Madrasah Aliah (MA) Negeri di Kecamatan Alian per desa, Banyaknya Sekolah, Murid, Lulusan, Putus Sekolah Serta Guru Tetap dan Tidak Tetap, 2016	83
Tabel : 4.1.16.	Banyaknya Madrasah Aliah (MA) Swasta di Kecamatan Alian per desa, Banyaknya Sekolah, Murid, Lulusan, Putus Sekolah Serta Guru Tetap dan Tidak Tetap, 2016	84

Tabel : 4.1.17.	Banyaknya Pondok Pesantren, Santri dan Guru/Ustad di Kecamatan Alian per desa, 2016	85
Tabel : 4.2.1.	Banyaknya Tempat Ibadah di Kecamatan Alian per desa dan Jenis Tempat Ibadah, 2016	86
Tabel : 4.2.2.	Banyaknya Nikah, Talak, Cerai dan Rujuk (NTCR) di Kecamatan Alian per desa, 2016	87
Tabel : 4.3.1.	Banyaknya Rumah Sakit, Balai Pengobatan/Rumah Bersalin (BP/RB), Puskesmas dan Puskesmas Pembantu Serta Banyaknya Tempat Tidur Bagi yang Menerima Rawat Inap di Kecamatan Alian per desa, 2016	88
Tabel : 4.3.2.	Banyaknya Tenaga Kesehatan yang berada di Kecamatan Alian per desa, 2016	89
Tabel : 4.3.3.	Banyaknya Posyandu dan Balita yang Ditimbang di Kecamatan Alian per desa, 2016	90
Tabel : 4.3.4.	Banyaknya Balita di Kecamatan Alian yang Ditimbang dan Memiliki Kartu Menuju Sehat (KMS) Serta yang Ditimbang di Posyandu per desa, 2016	91
Tabel : 4.4.1.	Banyaknya KK Pra Sejahtera, Sejahtera I, Sejahtera II, Sejahtera III dan Sejahtera III+ per desa, 2016	92
Tabel : 4.4.2.	Banyaknya Penyandang Cacat di Kecamatan Alian per desa dan Jenis Kecacatan, 2016	93
Tabel : 4.4.3.	Banyaknya Rumah Tangga Di Kecamatan Alian Dirinci Menurut Sumber Air Minum Yang Digunakan, 2016.....	99
Tabel : 4.4.4.	Banyaknya Rumah Tangga Di Kecamatan Alian Dirinci Per Desa Menurut Sumber Air Bersih Yang Digunakan, 2016.....	100
Tabel : 4.4.5.	Banyaknya Rumah Tangga Di Kecamatan Alian Dirinci Per Desa Menurut Status kepemilikan Jamban Yang Digunakan, 2016.....	937
Tabel : 4.4.6.	Banyaknya Rumah Tangga Di Kecamatan Alian Dirinci Per Desa Menurut Status kepemilikan Jenis Penampungan Jamban Yang Digunakan, 2016.....	938
BAB V. PERTANIAN.....		99
Tabel : 5.1.	Luas Panen dan Produksi Tanaman Bahan Makanan di Kecamatan Alian dirinci per desa, 2016	103

Tabel : 5.2.	Luas Panen dan Produksi Tanaman Hortikultura di Kecamatan Alian dirinci per desa, 2016	108
Tabel : 5.3.	Luas Panen dan Produksi Tanaman Perkebunan di Kecamatan Alian dirinci per desa, 2016	115
Tabel : 5.4.1.	Populasi Ternak di Kecamatan Alian per desa, 2016	118
Tabel : 5.4.2.	Populasi Unggas di Kecamatan Alian per desa, 2016	120
Tabel : 5.5.1.	Banyaknya Kelompok Tani menurut Jenis Usaha Tani Utama di Kecamatan Alian per desa, 2016.....	122
Tabel : 5.5.2.	Banyaknya Kelompok Tani Padi Sawah dan Anggotanya di Kecamatan Alian per desa, 2016	123
Tabel : 5.5.3.	Daftar Nama Kelompok Tani dan Pengurusnya di Kecamatan Alian per desa, 2016	124
Tabel : 5.5.4.	Daftar Nama Kelompok Tani dan Modal Kelompok serta Jenis Usaha Tani Utama di Kecamatan Alian per desa, 2016.....	127
Tabel : 5.5.5.	Daftar Nama Kelompok Tani dan Lokasi Pemasaran serta Jenis Produk yang Dipasarkan di Kecamatan Alian per desa, 2016	130

DAFTAR GRAFIK

Grafik 1. Luas Wilayah Kecamatan Alian menurut Penggunaan Lahan, 2016	4
Grafik 2. Banyaknya RW dan RT di Kecamatan Alian, 2016.....	23
Grafik 3. Penduduk Kecamatan Alian menurut Jenis Kelamin tahun 2009-2016	35
Grafik 4. Penduduk Kecamatan Alian menurut Kelompok Umur dan Jenis Kelamin tahun 2016	36
Grafik 5. Penduduk Kecamatan Alian menurut Kelompok Umur Anak-anak dan Dewasa serta Jenis Kelamin tahun 2011-2016	37
Grafik 6. Penduduk Usia Sekolah di Kecamatan Alian tahun 2011-2016	38
Grafik 7. Jumlah Sekolah di Kecamatan Alian menurut Jenjang Pendidikan, tahun 2009-2016	65
Grafik 8. Rata-rata Jumlah Murid per Sekolah di Kecamatan Alian menurut Jenjang Pendidikan tahun 2008-2016.....	66
Grafik 9. Rata-rata Jumlah Guru per Sekolah di Kecamatan Alian menurut Jenjang Pendidikan tahun 2008-2016.....	66
Grafik 10. Hasil Pentahapan Keluarga Sejahtera di Kecamatan Alian tahun 2008-2016	67
Grafik 11. Produktivitas Tanaman Bahan Makanan di Kecamatan Alian tahun 2008 - 2016.....	101
Grafik 12. Produktivitas Tanaman Hortikultura di Kecamatan Alian tahun 2008 - 2016.....	103

<http://kebumenkab.bps.go.id>

BAB I. LETAK GEOGRAFIS

<http://kebumenkab.bps.go.id>

BAB I. **LETAK GEOGRAFIS**

Kecamatan Alian merupakan Wilayah Administrasi Kabupaten Kebumen dengan batas wilayah. Sebelah barat adalah Kecamatan Pejagoan, Sebelah timur Kecamatan Prembun, Kecamatan Poncowarno dan Kabupaten Wonosobo. Sebelah utara Kecamatan Sadang, dan Kecamatan Karangsembung, Sedangkan sebelah Selatan berbatasan dengan wilayah Kecamatan Kebumen.

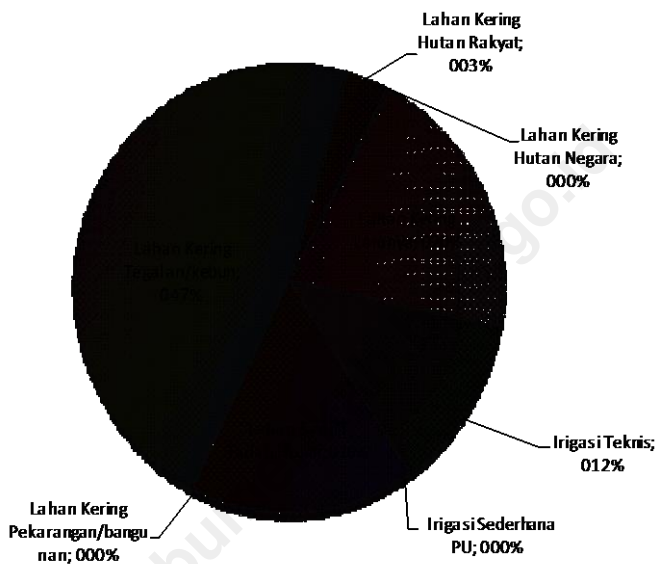
Luas wilayah Kecamatan Alian adalah 5.775,00 Ha atau sekitar 57,75 Km², terdiri dari 16 jumlah desa yang terbentang dari sebelah ujung timur adalah desa Kaliputih, dan sebelah ujung paling barat adalah desa Kemanggihan. Kondisi geografis Kecamatan Alian merupakan daerah lereng pegunungan dengan ketinggian wilayah mencapai 70 m dari permukaan laut.

Karakteristik wilayah Kecamatan Alian yang berada sebagian besar wilayah lereng pegunungan, sangat mempengaruhi mata pencaharian penduduknya, kaitannya dengan struktur tanah pertanian maupun tanah kering yang dikelola oleh para petani baik padi maupun palawija.

Jika kita lihat luas wilayah Kecamatan Alian ditinjau dari penggunaan tanah, terbagi menjadi dua yaitu tanah sawah dan tanah kering. Tanah sawah di kecamatan ini seluas 1.627,00 Ha yang terdiri dari tanah sawah beririgasi seluas 855,00 Ha (52,55%), dan sisanya merupakan tanah sawah tadah hujan.

Sedangkan untuk lahan kering yang luasnya mencapai 4.148,00 Ha, sebagian digunakan untuk pertanian dan sebagian lagi bukan untuk pertanian. Untuk lahan kering yang digunakan untuk pertanian seluas 3.938,99 Ha, diantaranya digunakan untuk lahan tegal/kebun dengan luasan mencapai 2.822,00 Ha (71,64%) dan untuk tanaman kayu-kayuan (hutan

rakyat) seluas 183,00 Ha (4,65%) dan sisanya untuk lahan pertanian lainnya. Sedangkan untuk lahan kering yang tidak digunakan untuk pertanian seluas 209,01 Ha, diantaranya digunakan untuk tempat berdirinya bangunan (bangunan dan lahan sekitarnya) seluas 131,00 Ha (62,68%) dan sebagian lagi berupa hutan negara dengan luas 12,00 Ha (5,74%) dan sisanya untuk keperluan lainnya seperti jalan, tanah kuburan dan lain-lain.



Grafik 1.
Luas Wilayah Kecamatan Alian menurut Penggunaan Lahan, 2016

Tabel : 1.1.1. Letak dan Geografis Kecamatan Alian

1. LETAK

Kecamatan Alian terletak antara:
7° 44' - 7° 50' Lintang Selatan
109° 47' - 109° 50' Bujur Timur

2. BATAS WILAYAH

Kecamatan Alian berbatasan dengan:

- Sebelah Utara : Kecamatan Sadang dan Kecamatan Karangsambung
- Sebelah Timur : Kecamatan Prembun Kecamatan Poncowarno dan Kabupaten Wonosobo
- Sebelah Selatan : Kecamatan Kebumen
- Sebelah Barat : Kecamatan Pejagoan

3. LUAS WILAYAH

Luas Kecamatan Alian adalah:
5,775.00 Ha atau 57.75 Km²

4. LUAS WILAYAH MENURUT PENGGUNAAN

A. TANAH SAWAH	: 1.627,00 Ha	B. TANAH KERING	: 4.148,00 Ha
1. Irigasi Teknis	: 704,60 Ha	1. Bangunan dan lahan sekitarnya	: 131,00 Ha
2. Irigasi Setengah Teknis	: - Ha	2. Tegal/Ladang/ Kebun	: 2.673,02 Ha
3. Irigasi Sederhana PU	: - Ha	3. Penggembalaan	: - Ha
4. Irigasi Desa	: - Ha	4. Tambak	: - Ha
5. Tadah hujan	: 922,40 Ha	5. Kolam	: - Ha
6. Pasang surut	: - Ha	6. Tanah sementara tdk diusahakan	: - Ha
		7. Tanaman Kayu-kayuan	: 183,00 Ha
		8. Hutan Negara	: 12,00 Ha
		9. Tanah lainnya	: 1.148,98 Ha

Sumber : UPTD Distannak Kecamatan Alian

Tabel : 1.1.2. Luas Wilayah Kecamatan Alian dirinci menurut Lahan Sawah dan Lahan Kering per desa, 2016

Desa/Kelurahan	Luas Wilayah (Ha)		
	Lahan Sawah	Lahan Kering	Jumlah
(1)	(2)	(3)	(4)
<i>Tahun 2012</i>	1.500,00	4.148,00	5.648,00
<i>Tahun 2013</i>	1.500,00	4.148,00	5.648,00
<i>Tahun 2014</i>	1.476,60	4.148,00	5.624,60
<i>Tahun 2015</i>	1.627,00	4.148,00	5.775,00
Jumlah	1.627,00	4.148,00	5.775,00
011. Bojongsari	130,00	193,90	323,90
012. Surotrunan	116,00	140,40	256,40
013. Kambang Sari	70,00	70,30	140,30
014. Jatimulyo	55,00	31,10	86,10
015. Tanuharjo	96,00	126,40	222,40
016. Karangtanjung	71,00	106,10	177,10
017. Kemanguhan	61,60	279,90	341,50
018. Kalijaya	81,60	281,10	362,70
019. Karangkembang	66,60	152,40	219,00
020. Seliling	71,00	222,70	293,70
021. Tlogowulung	90,20	178,50	268,70
023. Kaliputih	72,60	539,40	612,00
024. Wonokromo	276,60	561,40	838,00
025. Sawangan	45,60	391,90	437,50
026. Kalirancang	71,60	461,60	533,20
027. Krakal	251,60	410,90	662,50

Sumber : UPTD Distannak Kecamatan Alian

Tabel : 1.1.3. Persentase Lahan Sawah dan Lahan Kering terhadap Luas Desa dan terhadap Total Luas Lahan Sawah dan Lahan Kering di Kecamatan Alian per Desa, 2016

Desa/Kelurahan	% thd luas masing-masing desa			% thd luas lahan sawah dan lahan kering se kecamatan		
	Lahan Sawah	Lahan Kering	Jumlah	Lahan Sawah	Lahan Kering	Jumlah
(1)	(2)	(3)	(4)	(5)	(6)	(7)
<i>Tahun 2012</i>	26,56	73,44	100,00	92,19	7,81	100,00
<i>Tahun 2013</i>	26,56	73,44	100,00	92,19	7,81	100,00
<i>Tahun 2014</i>	26,25	73,75	100,00	90,76	9,24	100,00
<i>Tahun 2015</i>	28,17	71,83	100,00	90,76	9,24	100,00
Jumlah	28,17	71,83	100,00	100,00	100,00	100,00
011. Bojongsari	40,14	59,86	100,00	7,99	4,67	5,61
012. Surotrunan	45,24	54,76	100,00	7,13	3,38	4,44
013. Kambang Sari	49,89	50,11	100,00	4,30	1,69	2,43
014. Jatimulyo	18,04	36,12	100,00	3,38	0,75	1,49
015. Tanuharjo	22,50	56,83	100,00	5,90	3,05	3,85
016. Karangtanjung	40,09	59,91	100,00	4,36	2,56	3,07
017. Kemanggihan	18,04	81,96	100,00	3,79	6,75	5,91
018. Kalijaya	22,50	77,50	100,00	5,02	6,78	6,28
019. Karangembangan	30,41	69,59	100,00	4,09	3,67	3,79
020. Seliling	24,17	75,83	100,00	4,36	5,37	5,09
021. Tlogowulung	33,57	66,43	100,00	5,54	4,30	4,65
023. Kaliputih	11,86	88,14	100,00	4,46	13,00	10,60
024. Wonokromo	33,01	66,99	100,00	17,00	13,53	14,51
025. Sawangan	10,42	89,58	100,00	2,80	9,45	7,58
026. Kalirancang	13,43	86,57	100,00	4,40	11,13	9,23
027. Krakal	37,98	62,02	100,00	15,46	9,91	11,47

Sumber : UPTD Distannak Kecamatan Alian

Tabel : 1.1.4. Luas Lahan Sawah menurut Jenis Irigasi dan Frekuensi ditanami Padi di Kecamatan Alian per desa, 2016

Desa/Kelurahan	Irigasi Teknis (Ha)					Jumlah
	Dalam setahun ditanami padi			Tidak ditanami padi	Sementara tidak diusahakan	
	Tiga kali	Dua kali	Sekali			
(1)	(8)	(9)	(10)	(11)	(12)	(13)
Tahun 2012	-	728,00	-	-	-	728,00
Tahun 2013	-	728,00	-	-	-	728,00
Tahun 2014	-	704,60	-	-	-	704,60
Tahun 2015	-	704,60	-	-	-	704,60
Jumlah	-	704,60	-	-	-	704,60
011. Bojongsari	-	130,00	-	-	-	130,00
012. Surotrunan	-	116,00	-	-	-	116,00
013. Kambang Sari	-	70,00	-	-	-	70,00
014. Jatimulyo	-	55,00	-	-	-	55,00
015. Tanuharjo	-	96,00	-	-	-	96,00
016. Karangtanjung	-	71,00	-	-	-	71,00
017. Kemanggihan	-	50,00	-	-	-	50,00
018. Kalijaya	-	-	-	-	-	-
019. Karangembangan	-	66,60	-	-	-	66,60
020. Seliling	-	50,00	-	-	-	50,00
021. Tlogowulung	-	-	-	-	-	-
023. Kaliputih	-	-	-	-	-	-
024. Wonokromo	-	-	-	-	-	-
025. Sawangan	-	-	-	-	-	-
026. Kalirancang	-	-	-	-	-	-
027. Krakal	-	-	-	-	-	-

Sumber : UPTD Distannak Kecamatan Alian

Tabel : 1.1.4. Lanjutan

Desa/Kelurahan	Irigasi Setengah Teknis (Ha)					Jumlah
	Dalam setahun ditanami padi			Tidak ditanami padi	Sementara tidak diusahakan	
	Tiga kali	Dua kali	Sekali			
(1)	(14)	(15)	(16)	(17)	(18)	(19)
Tahun 2012	-	-	-	-	-	-
Tahun 2013	-	-	-	-	-	-
Tahun 2014	-	-	-	-	-	-
Tahun 2015	-	-	-	-	-	-
Jumlah	-	-	-	-	-	-
011. Bojongsari	-	-	-	-	-	-
012. Surotrunan	-	-	-	-	-	-
013. Kambang Sari	-	-	-	-	-	-
014. Jatimulyo	-	-	-	-	-	-
015. Tanuharjo	-	-	-	-	-	-
016. Karangtanjung	-	-	-	-	-	-
017. Kemanguhan	-	-	-	-	-	-
018. Kalijaya	-	-	-	-	-	-
019. Karangembang	-	-	-	-	-	-
020. Seliling	-	-	-	-	-	-
021. Tlogowulung	-	-	-	-	-	-
023. Kaliputih	-	-	-	-	-	-
024. Wonokromo	-	-	-	-	-	-
025. Sawangan	-	-	-	-	-	-
026. Kalirancang	-	-	-	-	-	-
027. Krakal	-	-	-	-	-	-

Sumber : UPTD Distannak Kecamatan Alian

Tabel : 1.1.4. Lanjutan

Desa/Kelurahan	Irigasi Sederhana PU (Ha)					Jumlah
	Dalam setahun ditanami padi			Tidak ditanami padi	Sementara tidak diusahakan	
	Tiga kali	Dua kali	Sekali			
(1)	(20)	(21)	(22)	(23)	(24)	(25)
<i>Tahun 2012</i>	-	-	-	-	-	-
<i>Tahun 2013</i>	-	-	-	-	-	-
<i>Tahun 2014</i>	-	-	-	-	-	-
<i>Tahun 2015</i>	-	-	-	-	-	-
Jumlah	-	-	-	-	-	-
011. Bojongsari	-	-	-	-	-	-
012. Surotrunan	-	-	-	-	-	-
013. Kambang Sari	-	-	-	-	-	-
014. Jatimulyo	-	-	-	-	-	-
015. Tanuharjo	-	-	-	-	-	-
016. Karangtanjung	-	-	-	-	-	-
017. Kemungguhan	-	-	-	-	-	-
018. Kalijaya	-	-	-	-	-	-
019. Karangkemban	-	-	-	-	-	-
020. Seliling	-	-	-	-	-	-
021. Tlogowulung	-	-	-	-	-	-
023. Kaliputih	-	-	-	-	-	-
024. Wonokromo	-	-	-	-	-	-
025. Sawangan	-	-	-	-	-	-
026. Kalirancang	-	-	-	-	-	-
027. Krakal	-	-	-	-	-	-

Sumber : UPTD Distannak Kecamatan Alian

Tabel : 1.1.4. Lanjutan

Desa/Kelurahan	Irigasi Desa (Ha)					Sementa- ra tidak diusahakan	Jumlah
	Dalam setahun ditanami padi			Tidak ditanami padi			
	Tiga kali	Dua kali	Sekali				
(1)	(26)	(27)	(28)	(29)	(30)	(31)	
<i>Tahun 2012</i>	-	-	-	-	-	-	
<i>Tahun 2013</i>	-	-	-	-	-	-	
<i>Tahun 2014</i>	-	-	-	-	-	-	
<i>Tahun 2015</i>	-	-	-	-	-	-	
Jumlah	-	-	-	-	-	-	
011. Bojongsari	-	-	-	-	-	-	
012. Surotrunan	-	-	-	-	-	-	
013. Kambang Sari	-	-	-	-	-	-	
014. Jatimulyo	-	-	-	-	-	-	
015. Tanuharjo	-	-	-	-	-	-	
016. Karangtanjung	-	-	-	-	-	-	
017. Kemanguhan	-	-	-	-	-	-	
018. Kalijaya	-	-	-	-	-	-	
019. Karangembang	-	-	-	-	-	-	
020. Seliling	-	-	-	-	-	-	
021. Tlogowulung	-	-	-	-	-	-	
023. Kaliputih	-	-	-	-	-	-	
024. Wonokromo	-	-	-	-	-	-	
025. Sawangan	-	-	-	-	-	-	
026. Kalirancang	-	-	-	-	-	-	
027. Krakal	-	-	-	-	-	-	

Sumber : UPTD Distannak Kecamatan Alian

Tabel : 1.1.4. Lanjutan

Desa/Kelurahan	Tadah Hujan (Ha)					Jumlah
	Dalam setahun ditanami padi			Tidak ditanami padi	Sementara tidak diusahakan	
	Tiga kali	Dua kali	Sekali			
(1)	(32)	(33)	(34)	(35)	(36)	(37)
Tahun 2012	-	-	772,00	-	-	772,00
Tahun 2013	-	-	772,00	-	-	772,00
Tahun 2014	-	-	772,00	-	-	772,00
Tahun 2015	-	-	922,40	-	-	922,40
Jumlah	-	-	922,40	-	-	922,40
011. Bojongsari	-	-	-	-	-	-
012. Surotrunan	-	-	-	-	-	-
013. Kambang Sari	-	-	-	-	-	-
014. Jatimulyo	-	-	-	-	-	-
015. Tanuharjo	-	-	-	-	-	-
016. Karangtanjung	-	-	-	-	-	-
017. Kemanguhan	-	-	11,60	-	-	11,60
018. Kalijaya	-	-	81,60	-	-	81,60
019. Karangkemban	-	-	-	-	-	-
020. Seliling	-	-	21,00	-	-	21,00
021. Tlogowulung	-	-	90,20	-	-	90,20
023. Kaliputih	-	-	72,60	-	-	72,60
024. Wonokromo	-	-	276,60	-	-	276,60
025. Sawangan	-	-	45,60	-	-	45,60
026. Kalirancang	-	-	71,60	-	-	71,60
027. Krakal	-	-	251,60	-	-	251,60

Sumber : UPTD Distannak Kecamatan Alian

Tabel : 1.1.4. Lanjutan

Desa/Kelurahan	Pasang Surut (Ha)					Jumlah
	Dalam setahun ditanami padi			Tidak ditanami padi	Sementa- ra tidak diusahakan	
	Tiga kali	Dua kali	Sekali			
(1)	(32)	(33)	(34)	(35)	(36)	(37)
<i>Tahun 2012</i>	-	-	-	-	-	-
<i>Tahun 2013</i>	-	-	-	-	-	-
<i>Tahun 2014</i>	-	-	-	-	-	-
<i>Tahun 2015</i>	-	-	-	-	-	-
Jumlah	-	-	-	-	-	-
011. Bojongsari	-	-	-	-	-	-
012. Surotrunan	-	-	-	-	-	-
013. Kambang Sari	-	-	-	-	-	-
014. Jatimulyo	-	-	-	-	-	-
015. Tanuharjo	-	-	-	-	-	-
016. Karangtanjung	-	-	-	-	-	-
017. Kemangguhan	-	-	-	-	-	-
018. Kalijaya	-	-	-	-	-	-
019. Karangkembang	-	-	-	-	-	-
020. Seliling	-	-	-	-	-	-
021. Tlogowulung	-	-	-	-	-	-
023. Kaliputih	-	-	-	-	-	-
024. Wonokromo	-	-	-	-	-	-
025. Sawangan	-	-	-	-	-	-
026. Kalirancang	-	-	-	-	-	-
027. Krakal	-	-	-	-	-	-

Sumber : UPTD Distannak Kecamatan Alian

Tabel : 1.1.4. Lanjutan

Desa/Kelurahan	Luas Lahan Sawah (Ha)					Jumlah
	Dalam setahun ditanami padi			Tidak ditanami padi	Sementara tidak diusahakan	
	Tiga kali	Dua kali	Sekali			
(1)	(38)	(39)	(40)	(41)	(42)	(43)
<i>Tahun 2012</i>	-	728,00	772,00	-	-	1.500,00
<i>Tahun 2013</i>	-	728,00	772,00	-	-	1.500,00
<i>Tahun 2014</i>	-	704,60	772,00	-	-	1.476,60
<i>Tahun 2015</i>	-	704,60	922,40	-	-	1.627,00
Jumlah	-	704,60	922,40	-	-	1.627,00
011. Bojongsari	-	130,00	-	-	-	130,00
012. Surotrunan	-	116,00	-	-	-	116,00
013. Kambang Sari	-	70,00	-	-	-	70,00
014. Jatimulyo	-	55,00	-	-	-	55,00
015. Tanuharjo	-	96,00	-	-	-	96,00
016. Karangtanjung	-	71,00	-	-	-	71,00
017. Kemanguhan	-	50,00	11,60	-	-	61,60
018. Kalijaya	-	-	81,60	-	-	81,60
019. Karangkeban	-	66,60	-	-	-	66,60
020. Seliling	-	50,00	21,00	-	-	71,00
021. Tlogowulung	-	-	90,20	-	-	90,20
023. Kaliputih	-	-	72,60	-	-	72,60
024. Wonokromo	-	-	276,60	-	-	276,60
025. Sawangan	-	-	45,60	-	-	45,60
026. Kalirancang	-	-	71,60	-	-	71,60
027. Krakal	-	-	251,60	-	-	251,60

Sumber : UPTD Distannak Kecamatan Alian

Tabel : 1.1.5. Luas lahan bukan sawah menurut peruntukkannya di Kecamatan Alian per desa, 2016

Desa/Kelurahan	Peruntukan (Ha)				
	Tegal/ kebun	Ladang/ huma	Perkebun- an	Hutan rakyat	Tambak
(1)	(2)	(3)	(4)	(5)	(6)
<i>Tahun 2012</i>	2.882,00	-	-	183,00	-
<i>Tahun 2013</i>	2.882,00	-	-	183,00	-
<i>Tahun 2014</i>	2.882,00	-	-	183,00	-
<i>Tahun 2015</i>	2.673,02	-	-	183,00	-
Jumlah	2.673,02	-	-	183,00	-
011. Bojongsari	133,50	-	-	2,00	-
012. Surotrunan	89,50	-	-	3,00	-
013. Kambang Sari	34,00	-	-	3,00	-
014. Jatimulyo	1,50	-	-	1,00	-
015. Tanuharjo	69,00	-	-	19,00	-
016. Karangtanjung	44,90	-	-	11,00	-
017. Kemangguhan	137,50	-	-	10,00	-
018. Kalijaya	195,62	-	-	12,00	-
019. Karangembang	110,09	-	-	2,00	-
020. Seliling	124,50	-	-	14,00	-
021. Tlogowulung	75,60	-	-	37,00	-
023. Kaliputih	378,04	-	-	17,00	-
024. Wonokromo	418,40	-	-	2,00	-
025. Sawangan	274,27	-	-	11,00	-
026. Kalirancang	305,60	-	-	9,00	-
027. Krakal	281,00	-	-	30,00	-

Sumber : UPTD Distannak Kecamatan Alian

Tabel : 1.1.6. Luas Lahan Bukan Sawah untuk Pertanian menurut Peruntukannya di Kecamatan Alian per desa, 2016

Desa/Kelurahan	Peruntukan (Ha)				Jumlah
	Kolam/ tebat/ empang	Padang penggem- balaan/ rumput	Sementara tidak diusahakan	Lainnya	
(1)	(7)	(8)	(9)	(10)	(11)
<i>Tahun 2012</i>	-	-	-	933,99	3.998,99
<i>Tahun 2013</i>	-	-	-	933,99	3.998,99
<i>Tahun 2014</i>	-	-	-	933,99	3.998,99
<i>Tahun 2015</i>	-	-	-	925,65	3.781,67
Jumlah	-	-	-	925,65	3.781,67
011. Bojongsari	-	-	-	43,66	179,16
012. Surotrunan	-	-	-	31,61	124,11
013. Kambang Sari	-	-	-	15,83	52,83
014. Jatimulyo	-	-	-	7,00	9,50
015. Tanuharjo	-	-	-	28,46	116,46
016. Karangtanjung	-	-	-	23,89	79,79
017. Kemanguhan	-	-	-	63,02	210,52
018. Kalijaya	-	-	-	63,29	270,91
019. Karangembang	-	-	-	34,32	146,41
020. Seliling	-	-	-	50,15	188,65
021. Tlogowulung	-	-	-	40,19	152,79
023. Kaliputih	-	-	-	121,46	516,50
024. Wonokromo	-	-	-	126,41	546,81
025. Sawangan	-	-	-	88,24	373,51
026. Kalirancang	-	-	-	103,94	418,54
027. Krakal	-	-	-	84,18	395,18

Sumber : UPTD Distannak Kecamatan Alian

Tabel : 1.1.6. Lanjutan

Desa/Kelurahan	Peruntukan (Ha)				Jumlah
	Rumah/ bangunan & sekitarnya	Hutan Negara	Rawa- rawa	Lainnya	
(1)	(2)	(3)	(4)	(5)	(6)
<i>Tahun 2012</i>	131,00	12,00	-	66,01	209,01
<i>Tahun 2013</i>	131,00	12,00	-	66,01	209,01
<i>Tahun 2014</i>	131,00	12,00	-	66,01	209,01
<i>Tahun 2015</i>	131,00	12,00	-	223,33	366,33
Jumlah	131,00	12,00	-	223,33	366,33
011. Bojongsari	6,94	-	-	7,80	14,74
012. Surotrunan	5,52	-	-	10,77	16,29
013. Kambang Sari	3,73	-	-	13,74	17,47
014. Jatimulyo	3,39	-	-	18,21	21,60
015. Tanuharjo	4,23	-	-	5,71	9,94
016. Karangtanjung	5,56	-	-	20,75	26,31
017. Kemanggihan	15,67	-	-	53,71	69,38
018. Kalijaya	6,78	-	-	3,41	10,19
019. Karangembang	3,99	-	-	2,00	5,99
020. Seliling	9,74	-	-	24,31	34,05
021. Tlogowulung	7,12	-	-	18,59	25,71
023. Kaliputih	7,24	12,00	-	3,66	22,90
024. Wonokromo	9,71	-	-	4,88	14,59
025. Sawangan	12,23	-	-	6,16	18,39
026. Kalirancang	17,60	-	-	25,46	43,06
027. Krakal	11,55	-	-	4,17	15,72

Sumber : UPTD Distannak Kecamatan Alian

Tabel : 1.1.7. Luas Lahan Bukan Sawah Bukan untuk Pertanian menurut Peruntukkannya di Kecamatan Alian per desa, 2015

Desa/Kelurahan	Peruntukan (Ha)		
	Untuk pertanian	Bukan untuk pertanian	Jumlah
(1)	(2)	(3)	(4)
<i>Tahun 2012</i>	3.938,99	209,01	4.148,00
<i>Tahun 2013</i>	3.938,99	209,01	4.148,00
<i>Tahun 2014</i>	3.938,99	209,01	4.148,00
<i>Tahun 2015</i>	3,781,67	366,33	4.148,00
Jumlah	3.781,67	366,33	4.148,00
011. Bojongsari	179,16	14,74	193,90
012. Surotrunan	124,11	16,29	140,40
013. Kambang Sari	52,83	17,47	70,30
014. Jatimulyo	9,50	21,60	31,10
015. Tanuharjo	116,46	9,94	126,40
016. Karangtanjung	79,79	26,31	106,10
017. Kemanggihan	210,52	69,38	279,90
018. Kalijaya	270,91	10,19	281,10
019. Karangkembang	146,41	5,99	152,40
020. Seliling	188,65	34,05	222,70
021. Tlogowulung	152,79	25,71	178,50
023. Kaliputih	516,50	22,90	539,40
024. Wonokromo	546,81	14,59	561,40
025. Sawangan	373,51	18,39	391,90
026. Kalirancang	418,54	43,06	461,60
027. Krakal	395,18	15,72	410,90

Sumber : UPTD Distannak Kecamatan Alian

Tabel : 1.1.8. Luas Lahan Bukan Sawah Bukan untuk Pertanian menurut Peruntukkannya di Kecamatan Alian per desa, 2015

Desa/Kelurahan	Kondisi Geografis Wilayah	
	Kondisi Geografis Wilayah	Ketinggian Tempat Dari Permukaan Laut (M)
(1)	(2)	(3)
011. Bojongsari	Dataran Tinggi	24,00
012. Surotrunan	Dataran Tinggi	23,00
013. Kambang Sari	Dataran Rendah	23,00
014. Jatimulyo	Dataran Rendah	27,00
015. Tanuharjo	Dataran Rendah	27,00
016. Karangtanjung	Dataran Rendah	27,00
017. Kemanggihan	Dataran Tinggi	32,00
018. Kalijaya	Dataran Tinggi	40,00
019. Karangembang	Dataran Rendah	25,00
020. Seliling	Dataran Tinggi	27,00
021. Tlogowulung	Dataran Tinggi	92,00
023. Kaliputih	Dataran Tinggi	43,00
024. Wonokromo	Dataran Tinggi	40,00
025. Sawangan	Dataran Tinggi	28,00
026. Kalirancang	Dataran Tinggi	32,00
027. Krakal	Dataran Tinggi	38,00

Sumber : UPTD Distannak Kecamatan Alian

Tabel : 1.2. Banyaknya Curah Hujan dan Hari Hujan di Kecamatan Alian per Bulan, 2016

Bulan	Curah Hujan (mm)	Jumlah Hari Hujan
(1)	(2)	(3)
<i>Tahun 2012</i>	<i>3.158,00</i>	<i>75</i>
<i>Tahun 2013</i>	<i>5.614,00</i>	<i>147</i>
<i>Tahun 2014</i>	<i>3.172,00</i>	<i>189</i>
<i>Tahun 2015</i>	<i>3.186,00</i>	<i>129</i>
Jumlah	5.222,00	230
01. Januari	910,00	29
02. Februari	608,00	23
03. Maret	420,00	25
04. April	630,00	17
05. Mei	459,00	16
06. Juni	402,00	18
07. Juli	325,00	12
08. Agustus	228,00	9
09 September	223,00	16
10 Oktober	259,00	22
11 Nopember	511,00	25
12 Desember	247,00	18

Sumber : UPTD Distannak Kecamatan Alian

BAB II. **PEMERINTAHAN**

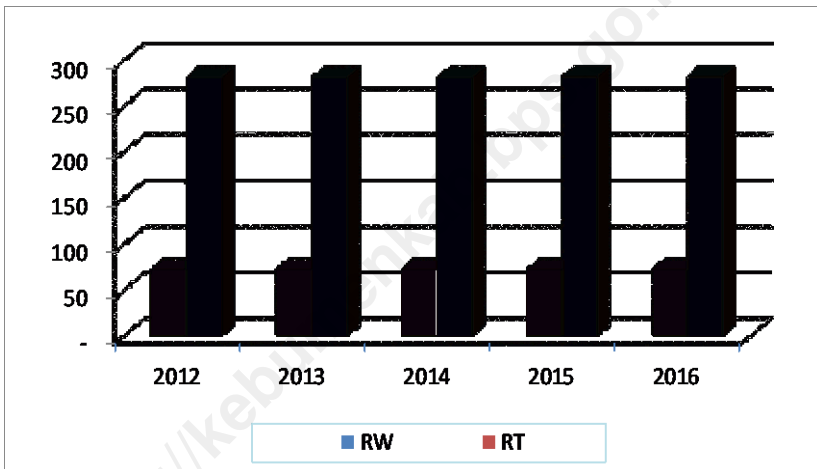
<http://kebumenkal.bpt.go.id>

<http://kebumenkab.bps.go.id>

BAB II. PEMERINTAHAN

Secara administrasi pemerintahan kecamatan Alian memiliki jumlah desa sebanyak 16 desa, yang keseluruhannya berstatus desa.

Desa Bojongsari, desa Jatimulyo, desa Karangtanjung, desa Seliling dan desa Krakal, disebut desa kota karena secara administrasi memiliki fasilitas yang cukup memadai dari segi pendidikan, kesehatan, dan fasilitas lainnya yang memberikan kemudahan layanan kepada masyarakat dengan cukup baik dan memadai.



Grafik 2.
Banyaknya RW dan RT di Kecamatan Alian, 2016

Jumlah RW 73 dan jumlah RT 282. Dari tahun 2010 hingga tahun 2013 tidak ada perubahan, sedangkan jumlah RT pada tahun 2015 terjadi penambahan 1 RT di Desa Krakal menjadi 283. Banyaknya perangkat desa antara lain kepala Urusan berjumlah 86, pembantu kaur berjumlah 61, kepala dusun 73. Sedangkan banyaknya pengurus LKMD sebanyak 117 orang, PKK 64

orang, Pengurus RW 292 orang dan pengurus RT sebanyak 839 orang, banyaknya anggota hansip 256 orang.

Pada pemilihan anggota legislatif jumlah tempat pemungutan suara dikecamatan Alian sebanyak 119 tempat dengan pemilih terdaftar sebanyak 44,972 dan yang melaksanakan hak pilih sebanyak 28.038 jiwa. Sedangkan pemilihan Presiden dan Wakil Presiden sebanyak 91 TPS yang terdaftar 45.801 sedangkan yang melaksanakan hak pilih 28.095 jiwa.

<http://kebumenkab.bps.go.id>

Tabel : 2.1.1. Banyaknya RT dan RW di Kecamatan Alian dirinci per desa, 2016

Desa / Kelurahan	RW/ Dukuh	RT
(1)	(2)	(3)
<i>Tahun 2012</i>	73	282
<i>Tahun 2013</i>	73	282
<i>Tahun 2014</i>	73	282
<i>Tahun 2015</i>	73	283
Jumlah	73	283
011. Bojongsari	6	23
012. Surotrunan	4	15
013. Kambang Sari	3	9
014. Jatimulyo	6	20
015. Tanuharjo	3	11
016. Karangtanjung	2	15
017. Kemungguhan	3	15
018. Kalijaya	3	12
019. Karangembang	2	17
020. Seliling	10	23
021. Tlogowulung	3	10
023. Kaliputih	5	12
024. Wonokromo	3	35
025. Sawangan	6	23
026. Kalirancang	6	14
027. Krakal	8	29

Sumber : Monografi Desa

Tabel : 2.1.2. Banyaknya Perangkat Desa di Kecamatan Alian dirinci per Desa, 2016

Desa / Kelurahan	Kepala Desa	Sekre-taris Desa	Kepala Urusan	Pem-bantu Kaur	Kepala Dusun	Jumlah
(1)	(2)	(3)	(4)	(5)	(6)	(7)
<i>Tahun 2012</i>	16	16	90	57	74	254
<i>Tahun 2013</i>	16	16	90	61	74	258
<i>Tahun 2014</i>	16	16	90	61	74	257
<i>Tahun 2015</i>	15	6	86	61	73	252
Jumlah	14	6	86	61	73	252
011. Bojongsari	1	1	7	5	6	20
012. Surotrunan	1	-	6	4	4	16
013. Kambang Sari	1	-	5	3	3	13
014. Jatimulyo	-	-	6	4	6	18
015. Tanuharjo	1	1	5	3	3	13
016. Karangtanjung	1	-	3	3	2	10
017. Kemanggihan	1	1	5	3	3	13
018. Kalijaya	1	-	5	4	3	14
019. Karangembang	1	-	3	3	2	10
020. Seliling	1	-	6	5	10	23
021. Tlogowulung	-	-	5	3	3	13
023. Kaliputih	1	1	6	4	5	17
024. Wonokromo	1	-	5	3	3	13
025. Sawangan	1	1	6	4	6	18
026. Kalirancang	1	1	6	5	6	19
027. Krakal	1	-	7	5	8	22

Sumber : Monografi Desa

NB: Kades/Sekdes PJ tidak kami hitung

Tabel : 2.1.3. Banyaknya Anggota Lembaga Kemasyarakatan Desa di Kecamatan Alian dirinci per desa, 2016

Desa / Kelurahan	LKMD	LKMK	PKK	RW	RT
(1)	(2)	(3)	(4)	(5)	(6)
<i>Tahun 2012</i>	16	-	16	73	282
<i>Tahun 2014</i>	16	-	16	73	282
<i>Tahun 2015</i>	16	-	16	73	282
Jumlah	16	-	16	73	283
011. Bojongsari	16	-	16	73	283
012. Surotrunan	1	-	1	6	23
013. Kambang Sari	1	-	1	4	15
014. Jatimulyo	1	-	1	3	9
015. Tanuharjo	1	-	1	6	20
016. Karangtanjung	1	-	1	3	11
017. Kemanggihan	1	-	1	2	15
018. Kalijaya	1	-	1	3	15
018. Kalijaya	1	-	1	3	12
019. Karangkembang	1	-	1	2	17
020. Seliling	1	-	1	10	23
021. Tlogowulung	1	-	1	3	10
023. Kaliputih	1	-	1	5	12
024. Wonokromo	1	-	1	3	35
025. Sawangan	1	-	1	6	23
026. Kalirancang	1	-	1	6	14
027. Krakal	1	-	1	8	29

Sumber : Monografi Desa

Tabel : 2.1.4 BANYAKNYA ANGGOTA HANSIP DAN BANYAKNYA POS/GARDU KEAMANAN DI KECAMATAN ALIAN DIRINCI MENURUT DESA/KELURAHAN 2016

Desa / Kelurahan	Jumlah Anggota Hansip			Pos/Gardu Keamanan
	Pria	Wanita	Jumlah	
(1)	(2)	(3)	(4)	(5)
<i>Tahun 2012</i>	201	-	201	52
<i>Tahun 2013</i>	242	-	242	53
<i>Tahun 2014</i>	305	-	305	55
<i>Tahun 2015</i>	321	-	321	56
Jumlah	321	-	321	56
011. Bojongsari	22	-	22	4
012. Surotrunan	25	-	25	3
013. Kambang Sari	16	-	16	3
014. Jatimulyo	22	-	22	4
015. Tanuharjo	30	-	30	4
016. Karangtanjung	31	-	31	3
017. Kemungguhan	18	-	18	3
018. Kalijaya	13	-	13	4
019. Karangkembang	15	-	15	3
020. Seliling	30	-	30	4
021. Tlogowulung	9	-	9	4
023. Kaliputih	13	-	13	3
024. Wonokromo	14	-	14	3
025. Sawangan	15	-	15	3
026. Kalirancang	22	-	22	4
027. Krakal	26	-	26	4

Sumber : Monografi Desa

Tabel : 2.3.1. Banyaknya TPS dan Pemilih pada Pemilihan Umum Legislatif tahun 2014 di Kecamatan Alian per desa, 2016

Desa / Kelurahan	TPS	Pemilih	
		Terdaftar	Melaksanakan Hak Pilih
(1)	(2)	(3)	(4)
Jumlah	91	41.548	24.509
011. Bojongsari	9	3.780	2.348
012. Surotrunan	6	2.881	1.788
013. Kambang Sari	2	1.083	668
014. Jatimulyo	6	2.838	1.761
015. Tanuharjo	4	1.811	1.182
016. Karangtanjung	4	2.261	1.395
017. Kemanggihan	9	3.462	2.119
018. Kalijaya	5	2.075	1.261
019. Karangembang	4	2.498	1.543
020. Seliling	10	4.075	2.506
021. Tlogowulung	2	1.199	739
023. Kaliputih	5	2.183	1.328
024. Wonokromo	9	3.769	2.328
025. Sawangan	5	2.742	1.683
026. Kalirancang	8	2.999	1.861
027. Krakal	12	5.672	3.495

Sumber : KPUD Kabupaten Kebumen

NB: Data ini sebagai pembanding dan Informasi ditahun berjalan

Tabel : 2.3.2. Banyaknya Suara Sah pada Pemilihan Umum Legislatif tahun 2014 di Kecamatan Alian 2016

Desa / Kelurahan	DPR	DPRD I	DPRD II
(1)	(2)	(3)	(4)
Jumlah	23.625	23.523	24.327
011. Bojongsari	1.981	1.972	2.040
012. Surotrunan	1.508	1.502	1.553
013. Kambang Sari	564	561	581
014. Jatimulyo	1.486	1.479	1.530
015. Tanuharjo	997	993	1.027
016. Karangtanjung	1.177	1.172	1.212
017. Kemanggihan	1.787	1.780	1.840
018. Kalijaya	1.064	1.059	1.095
019. Karangsembang	1.302	1.296	1.340
020. Seliling	2.114	2.105	2.177
021. Tlogowulung	623	620	642
023. Kaliputih	1.120	1.116	1.154
024. Wonokromo	1.964	1.956	2.023
025. Sawangan	1.420	1.413	1.462
026. Kalirancang	1.570	1.564	1.617
027. Krakal	2.948	2.935	3.036

Sumber : KPUD Kabupaten Kebumen

NB: Data ini sebagai pembandingan dan Informasi ditahun berjalan

Tabel : 2.3.3. Banyaknya TPS dan Pemilih pada Pemilihan Umum Presiden dan Wakil Presiden tahun 2014 di Kecamatan Alian per desa, 2016

Desa / Kelurahan	TPS	Pemilih	
		Terdaftar	Melaksanakan Hak Pilih
(1)	(2)	(3)	(4)
Jumlah	91	45.801	28.078
011. Bojongsari	8	3.840	2.854
012. Surotrunan	5	2.924	1.992
013. Kambang Sari	2	1.093	970
014. Jatimulyo	5	2.880	1.966
015. Tanuharjo	2	1.933	1.785
016. Karangtanjung	4	2.282	1.999
017. Kemanguhan	7	3.465	2.924
018. Kalijaya	4	2.062	1.864
019. Karangembang	6	2.524	1.947
020. Seliling	9	4.099	3.513
021. Tlogowulung	2	1.208	941
023. Kaliputih	3	2.172	1.332
024. Wonokromo	9	3.808	2.835
025. Sawangan	8	2.752	1.987
026. Kalirancang	6	3.044	2.866
027. Krakal	11	5.715	4.504

Sumber Data : KPUD Kab. Kebumen

NB: Data ini sebagai pembandingan dan Informasi ditahun berjalan

Tabel : 2.3.4. Banyaknya Suara Sah pada Pemilihan Umum Presiden dan Wakil Presiden tahun 2014 di Kecamatan Alian per desa, 2016

Desa / Kelurahan	Pasangan I *)	Pasangan II *)
(1)	(2)	(3)
Jumlah	8.053	16.438
011. Bojongsari	675	1.526
012. Surotrunan	514	1.162
013. Kambang Sari	192	434
014. Jatimulyo	506	1.144
015. Tanuharjo	340	768
016. Karangtanjung	401	907
017. Kemungguhan	609	1.377
018. Kalijaya	363	819
019. Karangkembang	444	1.003
020. Seliling	721	1.629
021. Tlogowulung	212	480
023. Kaliputih	382	863
024. Wonokromo	670	1.513
025. Sawangan	484	1.094
026. Kalirancang	535	1.209
027. Krakal	1.005	2.271

Sumber Data : KPUD Kab. Kebumen

NB: Data ini sebagai pembandingan dan Informasi ditahun berjalan

BAB III.
PENDUDUK, TENAGA KERJA
DAN KELUARGA BERENCANA

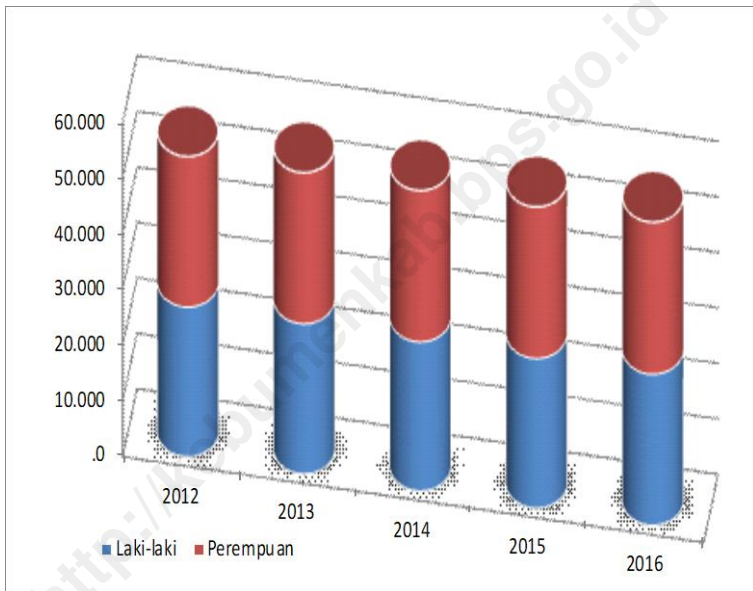
<http://kebumen.go.id>

<http://kebumenkab.bps.go.id>

BAB III.

PENDUDUK, TENAGA KERJA DAN KELUARGA BERENCANA

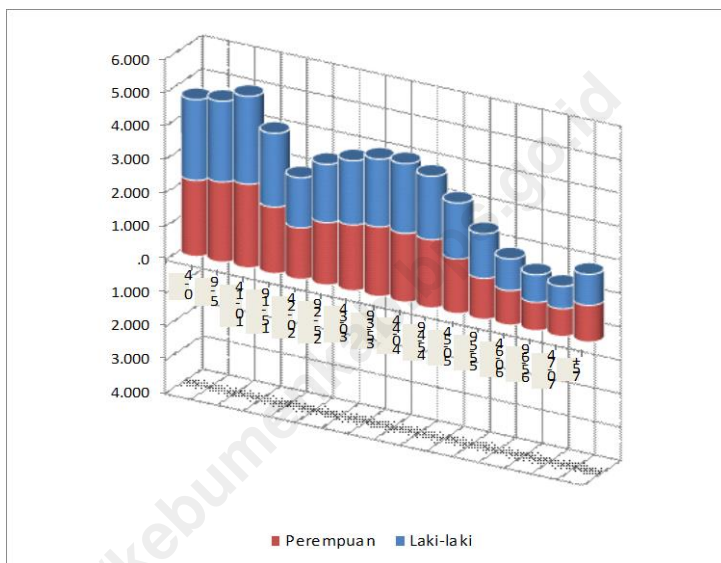
Pada tahun 2016 tercatat penduduk Kecamatan Alian sebanyak 54.592 jiwa meningkat 0,28% dari tahun sebelumnya yang berjumlah 54.440 jiwa. Dari jumlah tersebut 27.227 jiwa (50,08%) adalah penduduk laki-laki dan 27.265 jiwa (49,02%) adalah penduduk perempuan, atau sex ratio penduduk Kecamatan Alian adalah sebesar 99 persen.



Grafik 3.
Penduduk Kecamatan Alian menurut Jenis Kelamin tahun 2012-2016

Desa yang memiliki penduduk paling besar adalah Desa Krakal dengan jumlah penduduk sebanyak 6.377 jiwa (11,68%), dan desa yang paling sedikit penduduknya adalah Desa Kambang Sari dengan jumlah penduduk sebanyak 1.292 jiwa (2,09%).

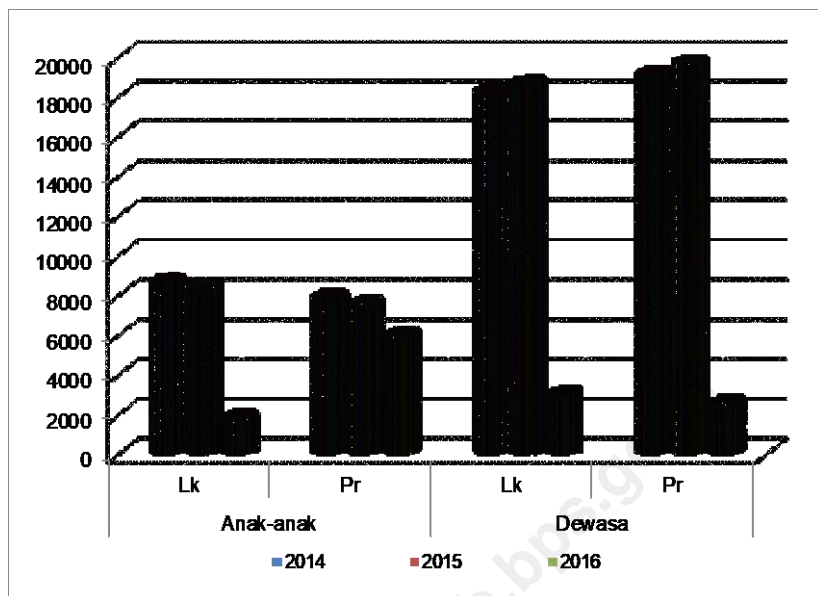
Dilihat dari kelompok umur penduduk, terlihat bahwa kelompok umur 10-14 tahun berjumlah paling banyak yaitu sebanyak 5.130 jiwa, kemudian diikuti kelompok umur 5-9 tahun sebanyak 4.814 jiwa (7,87%) dan kelompok umur 0-4 tahun sebanyak 4.692 jiwa. Dan kelompok umur yang paling sedikit jumlahnya adalah berturut-turut kelompok umur 70-74 tahun yaitu 1.499 jiwa, 65-69 tahun 1.672 jiwa, 60-64 tahun 1.977 jiwa dan usia 75 tahun ke atas 2.028 jiwa.



*Grafik 4.
Penduduk Kecamatan Alian menurut Kelompok Umur dan Jenis Kelamin tahun 2016*

Sedangkan jika dilihat dari kelompok usia anak-anak (0-14 tahun) dan dewasa (15 tahun keatas), terlihat bahwa jumlah penduduk anak-anak sebanyak 14.636 jiwa (27,36%) dan penduduk dewasa sebanyak 39.956 jiwa

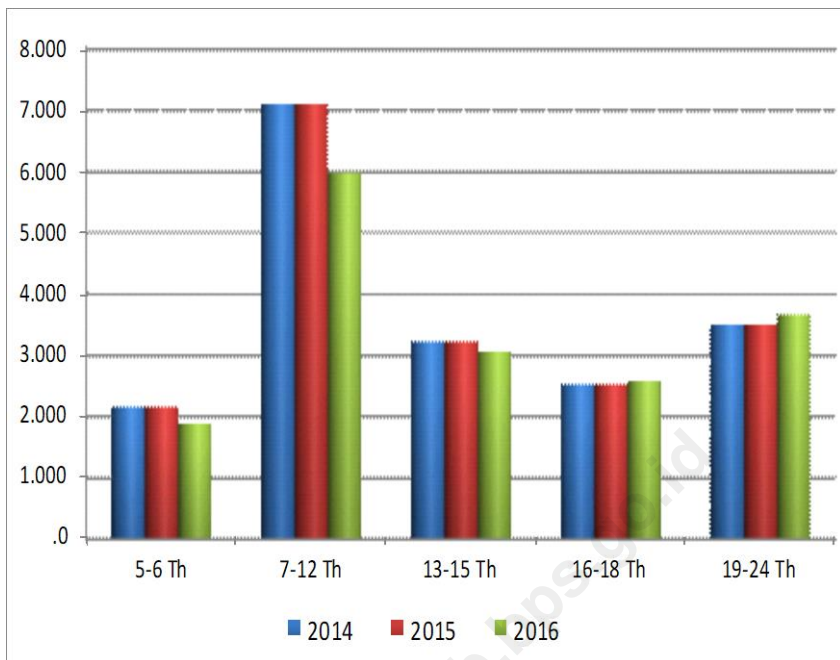
(72,64%).



Grafik 5.

Penduduk Kecamatan Alian menurut Kelompok Umur Anak-anak dan Dewasa serta Jenis Kelamin tahun 2013-2015

Untuk penduduk usia sekolah tercatat sebagai berikut: kelompok umur 5-6 tahun (pra sekolah) sebanyak 1.906 jiwa, kelompok umur 7-12 tahun (sekolah dasar) sebanyak 6.083 jiwa, kelompok umur 13-15 tahun (sekolah lanjutan pertama) sebanyak 2.988 jiwa, kelompok umur 16-18 tahun (sekolah lanjutan atas) sebanyak 1.998 jiwa dan kelompok umur 19-24 tahun (perguruan tinggi) sebanyak 4.108 jiwa.



Grafik 6
Penduduk Usia Sekolah di Kecamatan Alian tahun 2014-2016

Tabel : 3.1.1. Penduduk Kecamatan Alian dirinci menurut Jenis Kelamin, Tingkat Pertumbuhan dan Persentase Pertumbuhan, 2004 – 2016

T a h u n	Penduduk			Pertumbuhan (Jiwa)	% Pertum- buan
	Laki-laki	Perem- puan	Jumlah		
(1)	(2)	(3)	(4)	(5)	(6)
2004	27.651	26.911	54.562	372	0,39
2005	27.848	27.086	54.934	372	0,68
2006	28.045	27.262	55.307	372	0,68
2007	28.242	27.437	55.679	210	0,67
2008	28.352	27.537	55.889	535	0,38
2009	28.636	27.788	56.424	(1.597)	0,96
2010	26.947	27.880	54.827	(737)	(2,83)
2011	26.989	27.101	54.090	171	(1,34)
2012	27.052	27.209	54.261	(150)	0,32
2013	26.887	27.224	54.111	142	(0,28)
2014	26.984	27.269	54.253	187	0,26
2015	27.143	27.297	54.440	152	0,34
2016	27.227	27.365	54.592	152	0,28

Sumber Data : Badan Pusat Statistik Kab. Kebumen

Tabel : 3.1.2. Luas Wilayah, Banyaknya RT, Rumahtangga, Penduduk dan Rata-Rata Penduduk per Km², per RT dan per Rumah Tangga di Kecamatan Alian per desa, 2016

Desa/ Kelurahan	Luas (Km ²)	Banyaknya			Rata-rata Penduduk per		
		RT	Rumah-tangga	Penduduk	Km ²	RT	Rumah-tangga
(1)	(2)	(3)	(4)	(5)	(6)	(7)	(8)
<i>Tahun 2014</i>	57,76	282	14.031	54.115	937	190	4
<i>Tahun 2015</i>	57,76	283	14.082	54.440	943	191	4
Jumlah	57,76	284	14.172	54.592	945	192	4
011. Bojongsari	3,24	23	1.222	4.914	1.517	214	4
012. Surotrunan	2,56	15	877	3.535	1.381	236	4
013. Kambang Sari	1,40	9	369	1.292	923	144	4
014. Jatimulyo	0,86	20	954	3.765	4.378	188	4
015. Tanuharjo	2,22	11	614	2.239	1.009	204	4
016. Karangtanjung	1,77	15	668	2.778	1.569	185	4
017. Kemanguhan	3,42	15	958	4.131	1.208	275	4
018. Kalijaya	3,63	12	684	2.751	758	229	4
019. Karangembang	2,19	17	743	3.085	1.409	181	4
020. Seliling	2,94	23	1.204	4.803	1.634	209	4
021. Tlogowulung	2,69	10	380	1.362	506	136	4
023. Kaliputih	6,12	12	649	2.369	387	197	4
024. Wonokromo	8,38	35	1.277	4.213	503	120	3
025. Sawangan	4,38	23	931	3.255	743	142	3
026. Kalirancang	5,33	14	996	3.723	698	266	4
027. Krakal	6,63	30	1.646	6.377	962	213	4

Sumber data: BPS Kabupaten Kebumen

Tabel : 3.1.3. Penduduk Kecamatan Alian dirinci menurut Jenis Kelamin, Sex Ratio, dan Persentase Persebaran per desa, 2016

Desa/ Kelurahan	Banyaknya Penduduk			Sex Ratio	% Persebaran
	Laki-laki	Perempuan	Jumlah		
(1)	(2)	(3)	(4)	(5)	(6)
<i>Tahun 2014</i>	26.984	27.131	54.115	99	100,00
<i>Tahun 2015</i>	27.143	27.297	54.440	99	100,00
Jumlah	27.227	27.365	54.592	99	100,00
011. Bojongsari	2.430	2.484	4.914	98	9,00
012. Surotrunan	1.755	1.780	3.535	99	6,48
013. Kambang Sari	627	665	1.292	94	2,37
014. Jatimulyo	1.887	1.878	3.765	100	6,90
015. Tanuharjo	1.127	1.112	2.239	101	4,10
016. Karangtanjung	1.425	1.353	2.778	105	5,09
017. Kemanggihan	2.114	2.017	4.131	105	7,57
018. Kalijaya	1.386	1.365	2.751	102	5,04
019. Karangsembang	1.565	1.520	3.085	103	5,65
020. Seliling	2.427	2.376	4.803	102	8,80
021. Tlogowulung	648	714	21.299	91	39,01
023. Kaliputih	1.196	1.173	2.369	102	4,34
024. Wonokromo	2.090	2.123	4.213	98	7,72
025. Sawangan	1.606	1.649	3.255	97	5,96
026. Kalirancang	1.789	1.934	3.723	93	6,82
027. Krakal	3.155	3.222	6.377	98	11,68

Sumber Data : Badan Pusat Statistik Kab. Kebumen

Tabel : 3.1.4. Pertumbuhan Penduduk di Kecamatan Alian per desa, 2013 - 2016

Desa/ Kelurahan	Jumlah Penduduk		Pertumbuhan	
	2015	2016	Jiwa	Persen
(1)	(2)	(3)	(4)	(5)
Jumlah	54.440	54.592	152	0,28
011. Bojongsari	4.905	4.914	9	0,18
012. Surotrunan	3.530	3.535	5	0,14
013. Kambang Sari	1.287	1.292	5	0,39
014. Jatimulyo	3.752	3.765	13	0,35
015. Tanuharjo	2.230	2.239	9	0,40
016. Karangtanjung	2.772	2.778	6	0,22
017. Kemanggihan	4.119	4.131	12	0,29
018. Kalijaya	2.743	2.751	8	0,29
019. Karangembang	3.079	3.085	6	0,19
020. Seliling	4.792	4.803	11	0,23
021. Tlogowulung	1.354	1.362	8	0,59
023. Kaliputih	2.361	2.369	8	0,34
024. Wonokromo	4.200	4.213	13	0,31
025. Sawangan	3.245	3.255	10	0,31
026. Kalirancang	3.711	3.723	12	0,32
027. Krakal	6.360	6.377	17	0,27

Sumber Data : Badan Pusat Statistik Kab. Kebumen

Tabel : 3.1.5. Penduduk Kecamatan Alian dirinci menurut Jenis Kelamin, Dewasa, Anak-Anak per desa, 2016

Desa/ Kelurahan	Anak-anak		Dewasa		Jumlah	
	Lk	Pr	Lk	Pr	Lk	Pr
(1)	(2)	(3)	(4)	(5)	(6)	(7)
<i>Tahun 2014</i>	8.705	7.952	18.279	19.179	26.984	27.131
<i>Tahun 2015</i>	8.436	7.571	18.707	19.726	27.143	27.297
Jumlah	7.461	7.175	19.766	20.190	27.227	27.365
011. Bojongsari	666	651	1.764	1.833	2.430	2.484
012. Surotrunan	481	467	1.274	1.313	1.755	1.780
013. Kambang Sari	172	174	455	491	627	665
014. Jatimulyo	517	492	1.370	1.386	1.887	1.878
015. Tanuharjo	309	292	818	820	1.127	1.112
016. Karangtanjung	390	355	1.035	998	1.425	1.353
017. Kemanggihan	579	529	1.535	1.488	2.114	2.017
018. Kalijaya	380	358	1.006	1.007	1.386	1.365
019. Karangembang	429	399	1.136	1.121	1.565	1.520
020. Seliling	665	623	1.762	1.753	2.427	2.376
021. Tlogowulung	178	187	470	527	648	714
023. Kaliputih	328	308	868	865	1.196	1.173
024. Wonokromo	573	557	1.517	1.566	2.090	2.123
025. Sawangan	440	432	1.166	1.217	1.606	1.649
026. Kalirancang	490	507	1.299	1.427	1.789	1.934
027. Krakal	865	845	2.290	2.377	3.155	3.222

Sumber Data : Badan Pusat Statistik Kab. Kebumen

Source : BPS - Statistics of Kebumen Regency

*) Anak-anak adalah usia 0-14 tahun

**) Dewasa adalah usia 15 tahun keatas

Tabel : 3.1.6. Penduduk Kecamatan Alian dirinci menurut Umur Tunggal dan Jenis Kelamin, 2016

Umur	Penduduk			Umur	Penduduk		
	Laki-laki	Perempuan	Jumlah		Laki-laki	Perempuan	Jumlah
(1)	(2)	(3)	(4)	(1)	(2)	(3)	(4)
0	491	379	870	19	373	369	742
1	481	423	904	20	335	347	682
2	491	465	956	21	304	328	632
3	512	499	1.011	22	279	313	592
4	538	528	1.066	23	262	300	562
5	557	537	1.094	24	251	290	541
6	575	550	1.125	25	246	284	530
7	593	556	1.149	26	244	279	523
9	605	558	1.163	27	247	278	525
9	611	549	1.160	28	256	284	540
10	614	537	1.151	29	268	297	565
11	616	521	1.137	30	285	311	596
12	610	505	1.115	31	301	327	628
13	589	490	1.079	32	316	340	656
14	553	474	1.027	33	323	349	672
15	511	455	992	34	324	355	679
16	474	431	920	35	331	367	698
17	436	410	847	36	336	379	715
18	404	390	778	37	343	382	725

Sumber data: BPS Kabupaten Kebumen

Tabel : 3.1.6. Lanjutan

Umur	Penduduk			Umur	Penduduk		
	Laki-laki	Perempuan	Jumlah		Laki-laki	Perempuan	Jumlah
(1)	(2)	(3)	(4)	(1)	(2)	(3)	(4)
38	346	373	719	57	275	289	564
39	349	358	707	58	272	281	553
40	347	338	685	59	271	270	541
41	344	319	663	60	269	268	537
42	353	319	672	61	269	260	529
43	376	352	728	62	263	250	513
44	406	404	810	63	248	234	482
45	437	453	890	64	226	218	444
46	467	502	969	65	210	198	408
47	476	526	1.002	66	190	185	375
48	454	505	959	67	173	173	346
49	411	455	866	68	158	163	321
50	374	412	786	69	149	154	303
51	332	362	694	70	135	146	281
52	301	326	627	71	130	142	272
53	289	311	600	72	123	141	264
54	289	311	600	73	119	145	264
55	282	302	584	74	115	155	270
56	279	296	575	75+	751	965	1.716
Jumlah					27.143	27.297	54.440

Sumber Data : Badan Pusat Statistik Kab. Kebumen

Source : BPS - Statistics of Kebumen Regency

Tabel : 3.1.7. Penduduk Kecamatan Alian dirinci menurut Kelompok Umur 5 (lima) Tahunan dan Jenis Kelamin per desa, 2016

Desa/ Kelurahan	Kelompok Umur					
	0 - 4 Tahun		5 - 9 Tahun		10 - 14 Tahun	
	Lk	Pr	Lk	Pr	Lk	Pr
(1)	(2)	(3)	(4)	(5)	(6)	(7)
<i>Tahun 2014</i>	2.626	2.365	2.895	2.770	3.184	2.817
<i>Tahun 2015</i>	2.513	2.294	2.941	2.750	2.982	2.527
<i>Jumlah</i>	2.417	2.275	2.414	2.399	2.629	2.501
011. Bojongsari	216	206	215	218	235	227
012. Surotrunan	156	148	156	156	169	163
013. Kambang Sari	56	55	56	58	61	61
014. Jatimulyo	168	156	167	165	182	172
015. Tanuharjo	100	92	100	97	109	102
016. Karangtanjung	127	112	126	119	138	124
017. Kemangguhan	188	168	187	177	204	184
018. Kalijaya	123	113	123	120	134	125
019. Karangembangan	139	126	139	133	151	139
020. Seliling	215	197	215	208	234	217
021. Tlogowulung	58	59	57	63	63	65
023. Kaliputih	106	98	106	103	115	107
024. Wonokromo	186	176	185	186	202	194
025. Sawangan	143	137	142	145	155	151
026. Kalirancang	159	161	159	170	173	177
027. Krakal	280	268	280	282	305	295

Sumber Data : Badan Pusat Statistik Kab. Kebumen

Tabel : 3.1.7. Lanjutan

Desa/ Kelurahan	Kelompok Umur					
	15 - 19 Tahun		20 - 24 Tahun		25 - 29 Tahun	
	Lk	Pr	Lk	Pr	Lk	Pr
(1)	(8)	(9)	(10)	(11)	(12)	(13)
<i>Tahun 2014</i>	2.253	1.986	1.308	1.488	1.310	1.526
<i>Tahun 2015</i>	2.198	2.055	1.431	1.578	1.261	1.422
Jumlah	2.207	1.988	1.502	1.537	1.744	1.865
011. Bojongsari	197	180	134	139	156	169
012. Surotrunan	142	129	97	100	112	121
013. Kambang Sari	51	48	35	37	40	45
014. Jatimulyo	153	136	104	105	121	128
015. Tanuharjo	91	81	62	62	72	76
016. Karangtanjung	116	98	79	76	91	92
017. Kemangguhan	171	147	117	113	135	137
018. Kalijaya	112	99	76	77	89	93
019. Karangkemban	127	110	86	85	100	104
020. Seliling	197	173	134	133	155	162
021. Tlogowulung	53	52	36	40	42	49
023. Kaliputih	97	85	66	66	77	80
024. Wonokromo	169	154	115	119	134	145
025. Sawangan	130	120	89	93	103	112
026. Kalirancang	145	141	99	109	115	132
027. Krakal	256	234	174	181	202	220
		1.988				

Sumber Data : Badan Pusat Statistik Kab. Kebumen

Tabel : 3.1.7. Lanjutan

Desa/ Kelurahan	Kelompok Umur					
	30 - 34 Tahun		35 - 39 Tahun		40 - 44 Tahun	
	Lk	Pr	Lk	Pr	Lk	Pr
(1)	(14)	(15)	(16)	(17)	(18)	(19)
Tahun 2014	1.646	1.768	1.745	1.886	1.832	1.762
Tahun 2015	1.549	1.682	1.705	1.859	1.826	1.732
Jumlah	1.920	1.968	2.025	2.080	2.086	2.056
011. Bojongsari	171	179	181	189	186	187
012. Surotrunan	124	128	131	135	134	134
013. Kambang Sari	44	48	47	51	48	50
014. Jatimulyo	133	135	140	143	145	141
015. Tanuharjo	79	80	84	85	86	84
016. Karangtanjung	100	97	106	103	109	102
017. Kemanggihan	149	145	157	153	162	152
018. Kalijaya	98	98	103	104	106	103
019. Karangembang	110	109	116	116	120	114
020. Seliling	171	171	181	181	186	179
021. Tlogowulung	46	51	48	54	50	54
023. Kaliputih	84	84	89	89	92	88
024. Wonokromo	147	153	155	161	160	160
025. Sawangan	113	119	119	125	123	124
026. Kalirancang	126	139	133	147	137	145
027. Krakal	222	232	235	245	242	242

Sumber Data : Badan Pusat Statistik Kab. Kebumen

Tabel : 3.1.7. Lanjutan

Desa/ Kelurahan	Kelompok Umur					
	45 - 49 Tahun		50 - 54 Tahun		55 - 59 Tahun	
	Lk	Pr	Lk	Pr	Lk	Pr
(1)	(20)	(21)	(22)	(23)	(24)	(25)
<i>Tahun 2014</i>	2.247	2.405	1.513	1.597	1.253	1.232
<i>Tahun 2015</i>	2.245	2.441	1.585	1.722	1.379	1.438
Jumlah	1.899	2.037	1.675	1.631	1.337	1.224
011. Bojongsari	169	185	149	148	119	111
012. Surotrunan	122	133	108	106	86	80
013. Kambang Sari	44	50	39	40	31	30
014. Jatimulyo	132	140	116	112	93	84
015. Tanuharjo	79	83	69	66	55	50
016. Karangtanjun	99	101	88	81	70	60
017. Kemangguhhar	147	150	130	120	104	90
018. Kalijaya	97	102	85	81	68	61
019. Karangkamba	109	113	96	91	77	68
020. Seliling	169	177	149	142	119	106
021. Tlogowulung	45	53	40	43	32	32
023. Kaliputih	83	87	74	70	59	52
024. Wonokromo	146	158	129	127	103	95
025. Sawangan	112	123	99	98	79	74
026. Kalirancang	125	144	110	115	88	86
027. Krakal	220	240	194	192	155	144

Sumber Data : Badan Pusat Statistik Kebumen

Tabel : 3.1.7. Lanjutan

Desa/ Kelurahan	Kelompok Umur					
	60 -64 Tahun		65 - 69 Tahun		70 - 74 Tahun	
	Lk	Pr	Lk	Pr	Lk	Pr
(1)	(20)	(21)	(22)	(23)	(24)	(25)
<i>Tahun 2014</i>	1.138	1.117	821	841	619	779
<i>Tahun 2015</i>	1.275	1.230	880	873	622	729
Jumlah	947	1.030	824	848	672	827
011. Bojongsari	85	93	74	77	60	75
012. Surotrunan	61	67	53	55	43	54
013. Kambang Sari	22	25	19	21	15	20
014. Jatimulyo	66	71	57	58	47	57
015. Tanuharjo	39	42	34	34	28	34
016. Karangtanjung	50	51	43	42	35	41
017. Kemangguhan	74	76	64	62	52	61
018. Kalijaya	48	51	42	42	34	41
019. Karangkembangan	54	57	47	47	39	46
020. Seliling	84	89	73	74	60	72
021. Tlogowulung	23	27	20	22	16	22
023. Kaliputih	42	44	36	36	30	35
024. Wonokromo	73	80	63	66	52	64
025. Sawangan	56	62	49	51	40	50
026. Kalirancang	62	73	54	60	44	58
027. Krakal	110	121	96	100	78	97

Sumber Data : Badan Pusat Statistik Kebumen

Tabel : 3.1.7. Lanjutan

Desa/ Kelurahan	Kelompok Umur			
	75 Tahun keatas		jumlah	
	Lk	Pr	Lk	Pr
(1)	(20)	(21)	(22)	(23)
Tahun 2014	702	873	27.052	27.224
Tahun 2015	751	965	880	27.297
Jumlah	929	1.099	27.227	27.365
011. Bojongsari	83	100	2.430	2.484
012. Surotrunan	60	71	1.755	1.780
013. Kambang Sari	21	27	627	665
014. Jatimulyo	64	75	1.887	1.878
015. Tanuharjo	38	45	1.127	1.112
016. Karangtanjung	49	54	1.425	1.353
017. Kemangguhan	72	81	2.114	2.017
018. Kalijaya	47	55	1.386	1.365
019. Karangkembang	53	61	1.565	1.520
020. Seliling	83	95	2.427	2.376
021. Tlogowulung	22	29	648	714
023. Kaliputih	41	47	1.196	1.173
024. Wonokromo	71	85	2.090	2.123
025. Sawangan	55	66	1.606	1.649
026. Kalirancang	61	78	1.789	1.934
027. Krakal	108	129	3.155	3.222

Sumber Data : Badan Pusat Statistik Kebumen

Tabel : 3.1.8. Penduduk Kecamatan Alian Dirinci menurut Usia Produktif, Usia Tidak Produktif, Angka Ketergantungan per desa, 2016

Desa/ Kelurahan	Jumlah Penduduk		Jumlah Penduduk (Jiwa)	Angka Ketergantungan (kol 3/kol 2) x 100%
	Usia Produktif (15-64 Th)	Usia Tidak Produktif (0-14Th & 65Th+)		
(1)	(2)	(3)	(4)	(5)
<i>Tahun 2014</i>	33.260	18.409	48.215	55,35
<i>Tahun 2015</i>	33.613	20.896	54.440	62,17
Jumlah	33.635	20.989	54.592	62,40
011. Bojongsari	3.054	1.862	4.914	60,97
012. Surotrunan	2.192	1.345	3.535	61,36
013. Kambang Sari	819	475	1.292	58,00
014. Jatimulyo	2.480	1.287	3.765	51,90
015. Tanuharjo	1.465	776	2.239	52,97
016. Karangtanjung	1.835	945	2.778	51,50
017. Kemanguhan	2.591	1.542	4.131	59,51
018. Kalijaya	1.545	1.208	2.751	78,19
019. Karangembang	1.922	1.165	3.085	60,61
020. Seliling	2.871	1.934	4.803	67,36
021. Tlogowulung	755	609	1.362	80,66
023. Kaliputih	1.353	1.018	2.369	75,24
024. Wonokromo	2.691	1.524	4.213	56,63
025. Sawangan	2.089	1.168	3.255	55,91
026. Kalirancang	2.174	1.551	3.723	71,34
027. Krakal	3.799	2.580	6.377	67,91

Sumber Data : Badan Pusat Statistik Kab. Kebumen

Tabel : 3.1.9. Penduduk Usia Sekolah di Kecamatan Alian menurut Kelompok Usia Sekolah per desa, 2016

Desa/ Kelurahan	Kelompok Usia Sekolah					Jumlah
	5-6 Th	7-12 Th	13-15 Th	16-18 Th	19-24 Th	
(1)	(2)	(3)	(4)	(5)	(6)	(7)
<i>Tahun 2014</i>	2.155	7.090	3.240	2.529	3.504	18.518
<i>Tahun 2015</i>	2.155	7.090	3.240	2.529	3.504	125.833
Jumlah	1.881	5.985	3.051	2.585	3.675	17.177
011. Bojongsari	169	539	275	233	331	1.546
012. Surotrunan	122	388	198	167	238	1.112
013. Kambang Sari	44	142	72	61	87	406
014. Jatimulyo	130	413	210	178	253	1.185
015. Tanuharjo	77	245	125	106	151	705
016. Karangtanjung	96	305	155	132	187	875
017. Kemanguhan	142	453	231	196	278	1.301
018. Kalijaya	95	302	154	130	185	866
019. Karangembang	106	338	173	146	208	971
020. Seliling	165	527	269	228	323	1.512
021. Tlogowulung	47	149	76	64	92	428
023. Kaliputih	82	260	132	112	160	746
024. Wonokromo	145	462	235	199	284	1.325
025. Sawangan	112	357	182	154	219	1.024
026. Kalirancang	128	408	208	176	251	1.171
027. Krakal	220	699	356	302	429	2.006

Sumber Data : Badan Pusat Statistik Kab. Kebumen

Tabel : 3.1.10. Penduduk Umur 5 (lima) Tahun Keatas di Kecamatan Alian dirinci menurut Tingkat Pendidikan yang Ditamatkan per desa, 2016

Desa/ Kelurahan	Tingkat Pendidikan yang Ditamatkan		
	Tidak/Belum Tamat SD	S D	S L T P
(1)	(2)	(3)	(4)
Tahun 2014	14.409	21.723	7.642
Tahun 2015	14.481	21.611	7.602
Jumlah	14.560	21.840	7.682
011. Bojongsari	1.309	1.966	692
012. Surotrunan	944	1.414	497
013. Kambang Sari	345	517	182
014. Jatimulyo	1.004	1.506	530
015. Tanuharjo	597	896	315
016. Karangtanjung	740	1.111	391
017. Kemanguhan	1.102	1.652	581
018. Kalijaya	734	1.101	387
019. Karangembang	823	1.234	434
020. Seliling	1.283	1.921	676
021. Tlogowulung	363	545	192
023. Kaliputih	633	947	333
024. Wonokromo	1.123	1.685	593
025. Sawangan	868	1.303	458
026. Kalirancang	993	1.490	524
027. Krakal	1.699	2.552	897

Sumber data: BPS Kabupaten Kebumen

Tabel : 3.1.10. Lanjutan

Desa/ Kelurahan	Tingkat Pendidikan yang Ditamatkan			
	SLTA	Akademi/ Diploma	Sarjana	Jumlah
(1)	(5)	(6)	(7)	(8)
<i>Tahun 2014</i>	4.770	453	743	49.450
<i>Tahun 2015</i>	4746	450	560	49378
Jumlah	4.797	454	567	49.900
011. Bojongsari	432	41	52	4.492
012. Surotrunan	310	30	36	3.231
013. Kambang Sari	113	11	13	1.181
014. Jatimulyo	331	31	39	3.441
015. Tanuharjo	197	18	24	2.047
016. Karangtanjung	245	24	28	2.539
017. Kemanguhan	363	34	44	3.776
018. Kalijaya	242	22	28	2.514
019. Karangkembang	271	26	32	2.820
020. Seliling	421	40	49	4.390
021. Tlogowulung	120	11	14	1.245
023. Kaliputih	209	19	24	2.165
024. Wonokromo	370	35	45	3.851
025. Sawangan	286	27	33	2.975
026. Kalirancang	327	31	38	3.403
027. Krakal	560	54	67	5.829

Sumber data: BPS Kabupaten Kebumen

Tabel : 3.2.1. Jumlah Penduduk Usia Kerja (15 tahun keatas) di Kecamatan Alian dirinci menurut Angkatan Kerja dan Bukan Angkatan Kerja per Desa, 2016

Desa/ Kelurahan	Angkatan Kerja		
	Bekerja	Mencari Kerja	Jumlah
(1)	(2)	(3)	(4)
Tahun 2014	30.088	522	30.304
Tahun 2015	30121	534	30.624
Jumlah	30.153	502	30.655
011. Bojongsari	2.670	45	2.715
012. Surotrunan	1.942	33	1.975
013. Kambang Sari	765	11	776
014. Jatimulyo	2.152	36	2.188
015. Tanuharjo	1.272	20	1.292
016. Karangtanjung	1.616	26	1.642
017. Kemanguhan	2.263	38	2.301
018. Kalijaya	1.397	23	1.420
019. Karangembang	1.716	28	1.744
020. Seliling	2.561	43	2.604
021. Tlogowulung	731	11	742
023. Kaliputih	1.224	20	1.244
024. Wonokromo	2.399	41	2.440
025. Sawangan	1.884	32	1.916
026. Kalirancang	2.055	35	2.090
027. Krakal	3.506	60	3.566

Sumber Data : Badan Pusat Statistik Kab. Kebumen

Tabel : 3.2.1. Lanjutan

Desa/ Kelurahan	Bukan Angkatan Kerja			Jumlah Penduduk Usia Kerja (15 Th. +)
	Sekolah	Lainnya	Jumlah	
(1)	(5)	(6)	(7)	(8)
Tahun 2014	1.995	5.200	7.195	37.499
Tahun 2015	2.016	5.255	7.271	37.920
Jumlah	2.038	5.258	7.296	37.951
011. Bojongsari	180	466	646	3.361
012. Surotrunan	132	338	470	2.445
013. Kambang Sari	52	133	185	961
014. Jatimulyo	145	375	520	2.708
015. Tanuharjo	86	221	307	1.599
016. Karangtanjung	109	283	392	2.034
017. Kemanguhan	153	395	548	2.849
018. Kalijaya	95	243	338	1.758
019. Karangembang	116	300	416	2.160
020. Seliling	173	446	619	3.223
021. Tlogowulung	50	127	177	919
023. Kaliputih	83	214	297	1.541
024. Wonokromo	162	418	580	3.020
025. Sawangan	127	329	456	2.372
026. Kalirancang	139	358	497	2.587
027. Krakal	236	612	848	4.414

Sumber Data : Badan Pusat Statistik Kab. Kebumen

Tabel : 3.2.2. Banyaknya Penduduk Usia Kerja (15 tahun keatas) di Kecamatan Alian dirinci menurut Sektor Ekonomi Pekerjaan Utamanya per desa, 2016

Desa/ Kelurahan	Sektor Ekonomi			
	Pertanian	Industri Pengolahan	Konstruksi	Perdagangan, Hotel dan Restoran
(1)	(2)	(3)	(4)	(5)
Tahun 2014	15.831	1.602	398	2.886
Tahun 2015	15.829	1.605	399	2.892
Jumlah	15.846	1.619	382	2.893
011. Bojongsari	1.404	143	35	256
012. Surotrunan	1.020	104	24	187
013. Kambang Sari	402	42	9	73
014. Jatimulyo	1.131	115	27	206
015. Tanuharjo	668	69	16	122
016. Karangtanjung	849	87	20	155
017. Kemanguhan	1.190	121	29	217
018. Kalijaya	734	75	17	134
019. Karangembang	902	92	22	165
020. Seliling	1.346	137	33	245
021. Tlogowulung	384	40	9	70
023. Kaliputih	643	66	16	118
024. Wonokromo	1.261	129	30	231
025. Sawangan	990	102	24	181
026. Kalirancang	1.080	110	26	197
027. Krakal	1.842	187	45	336

Sumber Data : Badan Pusat Statistik Kab. Kebumen

Tabel : 3.2.2. Lanjutan

Desa/ Kelurahan	Sektor Ekonomi			Jumlah
	Angkutan dan Komunikasi	Jasa-jasa	Lainnya	
(1)	(6)	(7)	(8)	(9)
<i>Tahun 2014</i>	365	4.518	4.470	25.600
<i>Tahun 2015</i>	365	4.528	4.517	25.618
Jumlah	381	4.515	4.517	30.153
011. Bojongsari	34	400	398	2.670
012. Surotrunan	24	291	292	1.942
013. Kambangsari	10	114	115	765
014. Jatimulyo	27	322	324	2.152
015. Tanuharjo	17	190	190	1.272
016. Karangtanjung	20	242	243	1.616
017. Kemanguhan	28	339	339	2.263
018. Kalijaya	18	209	210	1.397
019. Karangkembang	22	257	256	1.716
020. Seliling	32	384	384	2.561
021. Tlogowulung	10	109	109	731
023. Kaliputih	16	183	182	1.224
024. Wonokromo	30	359	359	2.399
025. Sawangan	24	282	281	1.884
026. Kalirancang	26	308	308	2.055
027. Krakal	43	526	527	3.506

Sumber Data : Badan Pusat Statistik Kab. Kebumen

Tabel : 3.3.1. Banyaknya PUS, PUS Bukan Peserta KB dan PUS Peserta KB di Kecamatan Alian per desa, 2016

Desa/ Kelurahan	PUS	Bukan Peserta KB	Peserta KB	Persentase terhadap PUS
(1)	(2)	(3)	(4)	(5)
Tahun 2012	12.374	3.268	9.106	73,59
Tahun 2013	12.493	2.935	9.558	77,24
Tahun 2014	9.142	2.832	9.194	73,59
Tahun 2015			9.194	100,57
Jumlah	9.152	2.900	6.252	68,31
011. Bojongsari	805	274	531	65,96
012. Surotrunan	577	190	387	67,07
013. Kambang Sari	182	57	125	68,68
014. Jatimulyo	635	209	426	67,09
015. Tanu harjo	421	144	277	65,80
016. Karangtanjung	411	139	272	66,18
017. Kemanguhan	682	200	482	70,67
018. Kalijaya	524	160	363	69,27
019. Karangembang	385	123	262	68,05
020. Seliling	869	259	610	70,20
021. Tlogowulung	225	67	158	70,22
023. Kaliputih	423	124	299	70,69
024. Wonokromo	856	290	566	66,12
025. Sawangan	471	147	324	68,79
026. Kalirancang	671	219	452	67,36
027. Krakal	1.016	298	718	70,67

Sumber Data : Badan Pusat Statistik Kab. Kebumen

Tabel : 3.3.2. Jumlah PUS Peserta KB di Kecamatan Alian dirinci menurut Metode Kontrasepsi yang Dipergunakan per desa, 2016

Desa/ Kelurahan	Metode Kontrasepsi			
	IUD	MOP	MOW	Implant/ Susuk
(1)	(2)	(3)	(4)	(5)
<i>Tahun 2012</i>	342	20	283	2.706
<i>Tahun 2013</i>	274	22	222	2.478
<i>Tahun 2014</i>	343	24	281	2.704
<i>Tahun 2015</i>	342	24	130	2.704
Jumlah	401	21	130	910
<i>011. Bojongsari</i>	21	2	4	19
<i>012. Surotrunan</i>	9	-	2	26
<i>013. Kambang Sari</i>	7	-	4	14
<i>014. Jatimulyo</i>	56	9	19	52
<i>015. Tanuharjo</i>	8	1	2	25
<i>016. Karangtanjung</i>	16	-	2	13
<i>017. Kemanguhan</i>	28	4	11	108
018. Kalijaya	23	-	11	79
019. Karangkembang	28	2	15	26
020. Seliling	39	-	9	104
021. Tlogowulung	7	-	5	32
023. Kaliputih	27	-	5	99
024. Wonokromo	23	-	9	94
025. Sawangan	29	1	4	43
026. Kalirancang	30	2	10	53
027. Krakal	50	-	18	123

Sumber data: UPT BPPKB Kecamatan Alian

Tabel : 3.3.2. Lanjutan

Desa/ Kelurahan	Metode Kontrasepsi			Jumlah Total
	Suntik	Pil	Kondom & Tissue KB	
(1)	(6)	(7)	(8)	(9)
<i>Tahun 2012</i>	5.379	773	58	9.206
<i>Tahun 2013</i>	5.140	859	111	9.462
<i>Tahun 2014</i>	5.376	772	58	9.558
<i>Tahun 2015</i>	5062	727	54	9119
Jumlah	3.161	1.521	107	6.251
011. Bojongsari	216	268	2	532
012. Surotrunan	305	40	4	386
013. Kambang Sari	70	25	3	123
014. Jatimulyo	152	134	5	427
015. Tanuharjo	213	17	16	282
016. Karangtanjung	202	30	7	270
017. Kemanguhan	197	130	6	484
018. Kalijaya	164	76	8	361
019. Karangsembang	86	91	12	260
020. Seliling	282	165	8	607
021. Tlogowulung	78	35	2	159
023. Kaliputih	109	55	2	297
024. Wonokromo	355	78	5	564
025. Sawangan	175	63	7	322
026. Kalirancang	257	87	12	451
027. Krakal	300	227	8	726

Sumber data: UPT BPPKB Kecamatan Alian

<http://kebumenkab.br.go.id>

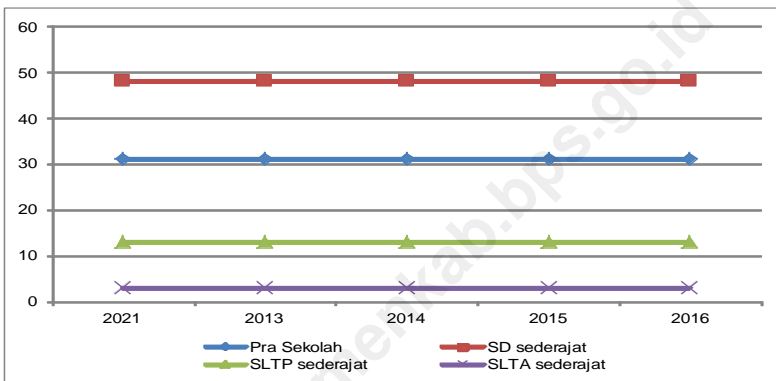
BAB IV.

S O S I A L

<http://kebumenkab.bps.go.id>

BAB IV. SOSIAL

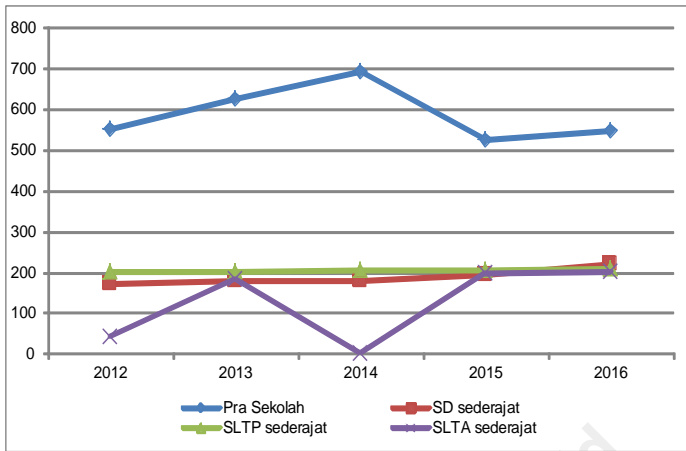
Pendidikan telah diyakini sebagai salah satu aspek pembangunan bangsa yang sangat penting untuk mewujudkan warga negara yang handal, professional, dan berdaya saing tinggi. Pendidikan juga merupakan cara yang efektif sebagai proses *nation and character building* yang sangat menentukan perjalanan dan regenerasi suatu bangsa.



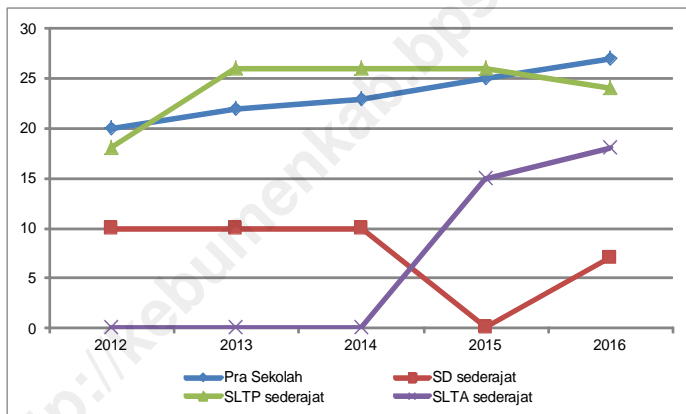
Grafik 7.
Jumlah Sekolah di Kecamatan Alian menurut Jenjang Pendidikan,
tahun 2012-2016

Pada tahun ajaran (TA) 2015/2016 di Kecamatan Alian, untuk jenjang Pra Sekolah jumlah sekolah bertambah sebanyak 3 unit dari tahun sebelumnya yang berjumlah 31 unit menjadi 34 unit, namun demikian jika dilihat dari sisi siswa/murid berkurang dari 1.064 siswa menjadi 928 siswa.

Pada jenjang Sekolah Dasar (SD)/sederajat jika dibanding tahun sebelumnya, terjadi peningkatan jumlah sekolah 1 unit, demikian juga untuk jumlah guru terjadi peningkatan sebanyak 254 orang. Untuk jumlah murid terjadi peningkatan 5.654 siswa.



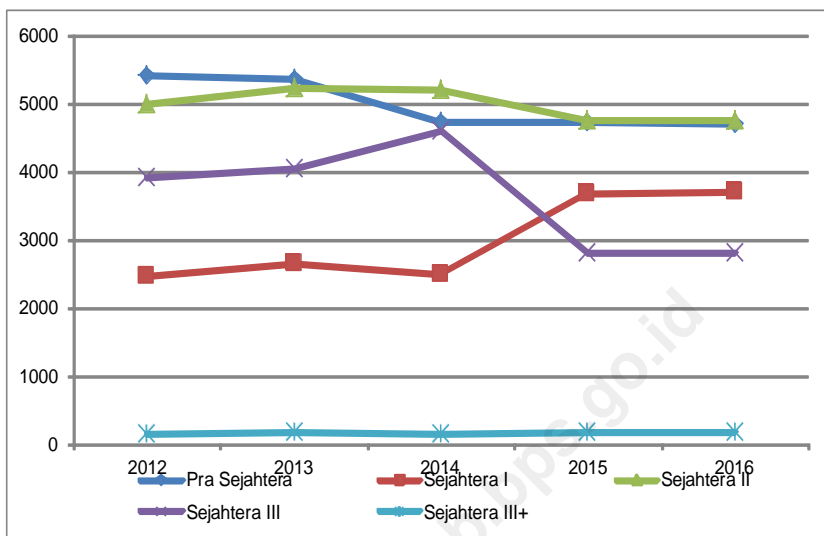
Grafik 8.
Rata-rata Jumlah Murid per Sekolah di Kecamatan Alian menurut Jenjang Pendidikan tahun 2012-2016



Grafik 9.
Rata-rata Jumlah Guru per Sekolah di Kecamatan Alian menurut Jenjang Pendidikan tahun 2012-2016

Pada jenjang Sekolah Lanjutan Tingkat Pertama (SLTP)/sederajat dan Sekolah Lanjutan Tingkat Atas (SLTA)/sederajat, jumlah sekolah masih sama seperti pada tahun sebelumnya, namun jumlah guru meningkat 117 orang untuk tingkat SLTP/sederajat dan 37 orang untuk tingkat SLTA/sederajat, meskipun jumlah murid mengalami penurunan pada tingkat ini, dengan

penurunan sebanyak 342 siswa untuk tingkat SLTP/ sederajat dan 213 siswa untuk tingkat SLTA/ sederajat.



Grafik 10.
 Hasil Pentahapan Keluarga Sejahtera di Kecamatan Alian tahun 2012-2016

<http://kebumenkab.bps.go.id>

Tabel : 4.1.1. Banyaknya Taman Kanak-Kanak di Kecamatan Alian dirinci menurut Banyaknya Sekolah, Murid dan Guru per desa, 2016

Desa	Sekolah	Murid			Guru		
		Laki-laki	Perempuan	Jumlah	Laki-laki	Perempuan	Jumlah
(1)	(2)	(3)	(4)	(5)	(6)	(7)	(8)
<i>Tahun 2012</i>	19	329	258	552	-	39	50
<i>Tahun 2013</i>	19	342	299	628	-	39	39
<i>Tahun 2014</i>	19	256	350	692	-	44	44
<i>Tahun 2015</i>	19	256	272	528	-	43	43
Jumlah	19	275	275	550	-	59	69
<i>011. Bojongsari</i>	2	33	32	65	-	6	8
<i>012. Surotrunan</i>	2	27	31	58	-	5	6
<i>013. Kambang Sari</i>	-	-	-	-	-	-	-
<i>014. Jatimulyo</i>	1	17	16	33	-	4	5
<i>015. Tanuharjo</i>	1	18	16	34	-	5	5
<i>016. Karangtanjung</i>	2	22	27	49	-	6	6
<i>017. Kemanguhan</i>	3	36	33	69	-	8	9
<i>018. Kalijaya</i>	1	15	15	30	-	3	4
<i>019. Karangkembang</i>	-	-	-	-	-	-	-
<i>020. Seliling</i>	-	-	-	-	-	-	-
<i>021. Tlogowulung</i>	-	-	-	-	-	-	-
<i>023. Kaliputih</i>	1	17	18	35	-	3	4
<i>024. Wonokromo</i>	1	18	14	32	-	2	3
<i>025. Sawangan</i>	1	17	22	39	-	3	4
<i>026. Kalirancang</i>	1	13	16	29	-	4	4
<i>027. Krakal</i>	3	42	35	77	-	10	11

Sumber data: UPT Dikpora Kec. Alian

Tabel : 4.1.2. Banyaknya Roudhlatul Atfal (RA) di Kecamatan Alian dirinci menurut Banyaknya Sekolah, Murid dan Guru per desa, 2016

Desa	Sekolah	Murid			Guru		
		Laki-laki	Perempuan	Jumlah	Laki-laki	Perempuan	Jumlah
(1)	(2)	(3)	(4)	(5)	(6)	(7)	(8)
Tahun 2012	12	207	165	372	-	36	36
Tahun 2013	12	162	165	327	-	36	36
Tahun 2014	12	170	167	337	-	24	24
Tahun 2015	12	178	174	352	0	25	25
Jumlah	12	180	179	364	-	29	29
011. Bojongsari	1	14	13	25	-	2	2
012. Surotrunan	-	-	-	-	-	-	-
013. Kambang Sari	1	15	11	25	-	3	3
014. Jatimulyo	-	-	-	-	-	-	-
015. Tanuharjo	-	-	-	-	-	-	-
016. Karangtanjung	-	-	-	-	-	-	-
017. Kemanggihan	1	14	16	34	-	4	4
018. Kalijaya	1	16	12	29	-	2	2
019. Karangembang	1	21	13	33	-	2	2
020. Seliling	1	17	10	25	-	3	3
021. Tlogowulung	2	22	32	56	-	4	4
023. Kaliputih	-	-	-	-	-	-	-
024. Wonokromo	1	19	18	36	-	3	3
025. Sawangan	1	11	14	28	-	2	2
026. Kalirancang	1	16	21	38	-	2	2
027. Krakal	1	15	19	35	-	2	2

Sumber data: UPT Dikpora Kec. Alian

Tabel : 4.1.3. Banyaknya Sekolah Dasar (SD) Negeri di Kecamatan Alian dirinci menurut Banyaknya Sekolah, Murid, Lulusan, yang Putus Sekolah dan Guru menurut Status Kepegawaian per desa, 2016

Desa	Sekolah	Murid			Guru		
		Laki-laki	Perempuan	Jumlah	Laki-laki	Perempuan	Jumlah
(1)	(2)	(3)	(4)	(5)	(6)	(7)	(8)
						150	
<i>Tahun 2012</i>	34	2.736	2.556	5.292	177	151	328
<i>Tahun 2013</i>	34	2.816	2.550	5.366	181	152	333
<i>Tahun 2014</i>	34	2.856	2.416	5.272	180	151	331
<i>Tahun 2015</i>	34	2.986	2.677	5.663	185	152	337
Jumlah	34	2.943	2.693	5.636	185	152	337
011. Bojongsari	3	310	317	627	15	21	36
012. Surotrunan	2	205	165	370	14	10	24
013. Kambang Sari	1	61	42	103	3	5	8
014. Jatimulyo	1	74	77	151	5	4	9
015. Tanuharjo	1	90	87	177	4	4	8
016. Karangtanjung	2	193	160	353	11	7	18
017. Kemanggihan	2	166	168	334	7	10	17
018. Kalijaya	2	195	172	367	15	6	21
019. Karangembang	2	208	179	387	13	10	23
020. Seliling	3	301	271	572	21	15	36
021. Tlogowulung	1	91	76	167	6	2	8
023. Kaliputih	1	102	94	196	9	4	13
024. Wonokromo	3	211	207	418	13	13	26
025. Sawangan	3	188	182	370	11	17	28
026. Kalirancang	3	215	187	402	17	11	28
027. Krakal	4	333	309	642	21	13	34

Sumber data: UPT Dikpora Kec. Alian

Tabel : 4.1.3. Banyaknya Sekolah Dasar (SD) Swasta di Kecamatan Alian dirinci menurut Banyaknya Sekolah, Murid, Lulusan, yang Putus Sekolah dan Guru menurut Status Kepegawaian per desa, 2015

Desa	Sekolah	Murid			Guru		
		Laki-laki	Perempuan	Jumlah	Laki-laki	Perempuan	Jumlah
(1)	(2)	(3)	(4)	(5)	(6)	(7)	(8)
Tahun 2012	-	-	-	-	-	-	-
Tahun 2013	-	-	-	-	-	-	-
Tahun 2014	-	-	-	-	-	-	-
Tahun 2015	-	-	-	-	-	-	-
Jumlah	-	-	-	-	-	-	-
011. Bojongsari	-	-	-	-	-	-	-
012. Surotrunan	-	-	-	-	-	-	-
013. Kambang Sari	-	-	-	-	-	-	-
014. Jatimulyo	-	-	-	-	-	-	-
015. Tanuharjo	-	-	-	-	-	-	-
016. Karangtanjung	-	-	-	-	-	-	-
017. Kemanggihan	-	-	-	-	-	-	-
018. Kalijaya	-	-	-	-	-	-	-
019. Karangembang	-	-	-	-	-	-	-
020. Seliling	-	-	-	-	-	-	-
021. Tlogowulung	-	-	-	-	-	-	-
023. Kaliputih	-	-	-	-	-	-	-
024. Wonokromo	-	-	-	-	-	-	-
025. Sawangan	-	-	-	-	-	-	-
026. Kalirancang	-	-	-	-	-	-	-
027. Krakal	-	-	-	-	-	-	-

Sumber data: UPT Dikpora Kec. Alian

Tabel : 4.1.5. Banyaknya Madrasah Ibtidaiyah (MI) Negeri di Kecamatan Alian dirinci menurut Banyaknya Sekolah, Murid, Lulusan, Putus Sekolah Serta Guru Tetap dan Tidak Tetap per desa, 2016

Desa	Sekolah	Murid			Guru		
		Laki-laki	Perempuan	Jumlah	Laki-laki	Perempuan	Jumlah
(1)	(2)	(3)	(4)	(5)	(6)	(7)	(8)
Tahun 2012	-	-	-	-	-	-	-
Tahun 2013	-	-	-	-	-	-	-
Tahun 2014	-	-	-	-	-	-	-
Tahun 2015	-	-	-	-	-	-	-
Jumlah	-	-	-	-	-	-	-
011. Bojongsari	-	-	-	-	-	-	-
012. Surotrunan	-	-	-	-	-	-	-
013. Kambang Sari	-	-	-	-	-	-	-
014. Jatimulyo	-	-	-	-	-	-	-
015. Tanuharjo	-	-	-	-	-	-	-
016. Karangtanjung	-	-	-	-	-	-	-
017. Kemanguhan	-	-	-	-	-	-	-
018. Kalijaya	-	-	-	-	-	-	-
019. Karangembang	-	-	-	-	-	-	-
020. Seliling	-	-	-	-	-	-	-
021. Tlogowulung	-	-	-	-	-	-	-
023. Kaliputih	-	-	-	-	-	-	-
024. Wonokromo	-	-	-	-	-	-	-
025. Sawangan	-	-	-	-	-	-	-
026. Kalirancang	-	-	-	-	-	-	-
027. Krakal	-	-	-	-	-	-	-

Sumber data: UPT Dikpora Kec. Alian

Tabel : 4.1.6. Banyaknya Madrasah Ibtidaiyah (MI) Swasta di Kecamatan Alian dirinci menurut Banyaknya Sekolah, Murid, Lulusan, Putus Sekolah Serta Guru Tetap dan Tidak Tetap per desa, 2016

Desa	Seko- lah	Murid			Guru		
		Laki-laki	Peremp uan	Jumlah	Laki-laki	Peremp uan	Jumlah
(1)	(2)	(3)	(4)	(5)	(6)	(7)	(8)
<i>Tahun 2012</i>	14	1545	1355	2.900	70	90	160
<i>Tahun 2013</i>	14	1559	1360	2.919	72	91	163
<i>Tahun 2014</i>	14	1561	1366	2.927	73	94	167
<i>Tahun 2015</i>	14	1560	1365	2.925	72	93	165
Jumlah	14	1.552	1.355	2.907	72	93	165
011. Bojongsari	1	254	177	431	7	9	16
012. Surotrunan	1	63	58	121	5	4	9
013. Kambang Sari	1	239	191	430	8	9	17
014. Jatimulyo	-	-	-	-	-	-	-
015. Tanuharjo	-	-	-	-	-	-	-
016. Karangtanjung	-	-	-	-	-	-	-
017. Kemungguhan	2	112	112	224	6	4	10
018. Kalijaya	1	129	110	239	6	9	15
019. Karangembang	1	101	109	210	6	8	14
020. Seliling	1	65	71	136	3	5	8
021. Tlogowulung	2	252	210	462	10	17	27
023. Kaliputih	-	-	-	-	-	-	-
024. Wonokromo	1	100	82	182	4	7	11
025. Sawangan	1	84	72	156	5	6	11
026. Kalirancang	1	60	64	124	6	8	14
027. Krakal	1	93	99	192	6	7	13

Sumber data: UPT Dikpora Kec. Alian

Tabel : 4.1.7. Banyaknya Sekolah Lanjutan Tingkat Pertama (SLTP) Negeri di Kecamatan Alian dirinci menurut Banyaknya Sekolah, Murid, Lulusan, Putus Sekolah Serta Guru per desa, 2016

Desa	Sekolah	Murid			Guru		
		Laki-laki	Perempuan	Jumlah	Laki-laki	Perempuan	Jumlah
(1)	(2)	(3)	(4)	(5)	(6)	(7)	(8)
Tahun 2012	3	601	602	968	33	16	49
Tahun 2013	3	590	612	988	32	14	46
Tahun 2014	3	606	605	983	36	13	49
Tahun 2015	3	475	511	985	30	21	51
Jumlah	3	475	514	989	32	20	52
011. Bojongsari	-	-	-	-	-	-	-
012. Surotrunan	-	-	-	-	-	-	-
013. Kambang Sari	-	-	-	-	-	-	-
014. Jatimulyo	-	-	-	-	-	-	-
015. Tanuharjo	-	-	-	-	-	-	-
016. Karangtanjung	-	-	-	-	-	-	-
017. Kemanguhan	-	-	-	-	-	-	-
018. Kalijaya	-	-	-	-	-	-	-
019. Karangkembang	-	-	-	-	-	-	-
020. Seliling	-	-	-	-	-	-	-
021. Tlogowulung	1	78	62	140	11	8	20
023. Kaliputih	-	-	-	-	-	-	-
024. Wonokromo	-	-	-	-	-	-	-
025. Sawangan	-	-	-	-	-	-	-
026. Kalirancang	-	-	-	-	-	-	-
027. Krakal	2	397	452	849	21	12	32

Sumber data: UPT Dikpora Kec. Alian

Tabel : 4.1.8. Banyaknya Sekolah Lanjutan Tingkat Pertama (SLTP) Swasta di Kecamatan Alian dirinci menurut Banyaknya Sekolah, Murid, Lulusan, Putus Sekolah, Serta Guru per desa, 2016

Desa	Sekolah	Murid			Guru		
		Laki-laki	Perempuan	Jumlah	Laki-laki	Perempuan	Jumlah
(1)	(2)	(3)	(4)	(5)	(6)	(7)	(8)
Tahun 2012	4	169	163	332	31	33	64
Tahun 2013	4	171	166	337	43	36	79
Tahun 2014	4	377	295	672	49	47	96
Tahun 2015	4	344	297	641	60	54	114
Jumlah	7	344	302	646	62	59	106
011. Bojongsari	1	13	18	31	6	8	11
012. Surotrunan	-	-	-	-	-	-	-
013. Kambang Sari	-	-	-	-	-	-	-
014. Jatimulyo	-	-	-	-	-	-	-
015. Tanuharjo	-	-	-	-	-	-	-
016. Karangtanjung	-	-	-	-	-	-	-
017. Kemanguhan	1	55	45	100	12	14	16
018. Kalijaya	1	79	51	130	9	12	22
019. Karangkembang	-	-	-	-	-	-	-
020. Seliling	-	-	-	-	-	-	-
021. Tlogowulung	-	-	-	-	-	-	-
023. Kaliputih	1	72	57	129	10	7	15
024. Wonokromo	-	-	-	-	-	-	-
025. Sawangan	1	27	33	60	9	6	16
026. Kalirancang	1	15	21	36	7	5	12
027. Krakal	1	83	77	160	9	7	14

Sumber data: UPT Dikpora Kec. Alian

Tabel : 4.1.9. Banyaknya Madrasah Tsanawiyah (MTs) Swasta di Kecamatan Alian dirinci menurut Banyaknya Sekolah, Murid, Lulusan, Putus Sekolah Serta Guru Tetap dan Tidak Tetap per desa, 2015

Desa	Sekolah	Murid			Guru		
		Laki-laki	Perempuan	Jumlah	Laki-laki	Perempuan	Jumlah
(1)	(2)	(3)	(4)	(5)	(6)	(7)	(8)
<i>Tahun 2012</i>	4	169	163	332	31	33	64
<i>Tahun 2013</i>	4	171	166	337	43	36	79
<i>Tahun 2014</i>	4	377	295	672	49	47	96
<i>Tahun 2015</i>	4	344	297	641	60	54	114
Jumlah	7	344	302	646	62	59	106
011. Bojongsari	1	13	18	31	6	8	11
012. Surotrunan	-	-	-	-	-	-	-
013. Kambang Sari	-	-	-	-	-	-	-
014. Jatimulyo	-	-	-	-	-	-	-
015. Tanuharjo	-	-	-	-	-	-	-
016. Karangtanjung	-	-	-	-	-	-	-
017. Kemungguhan	1	55	45	100	12	14	16
018. Kalijaya	1	79	51	130	9	12	22
019. Karangembang	-	-	-	-	-	-	-
020. Seliling	-	-	-	-	-	-	-
021. Tlogowulung	-	-	-	-	-	-	-
023. Kaliputih	1	72	57	129	10	7	15
024. Wonokromo	-	-	-	-	-	-	-
025. Sawangan	1	27	33	60	9	6	16
026. Kalirancang	1	15	21	36	7	5	12
027. Krakal	1	83	77	160	9	7	14

Sumber data: UPT Dikpora Kec. Alian

Tabel : 4.1.10. Banyaknya Madrasah Tsanawiyah (MTs) Negeri di Kecamatan Alian dirinci menurut Banyaknya Sekolah, Murid, Lulusan, Putus Sekolah Serta Guru Tetap dan Tidak Tetap per desa, 2016

Desa	Sekolah	Murid			Guru		
		Laki-laki	Perempuan	Jumlah	Laki-laki	Perempuan	Jumlah
(1)	(2)	(3)	(4)	(5)	(6)	(7)	(8)
Tahun 2012	-	-	-	-	-	-	-
Tahun 2013	-	-	-	-	-	-	-
Tahun 2014	-	-	-	-	-	-	-
Tahun 2015	-	-	-	-	-	-	-
Jumlah	-	-	-	-	-	-	-
011. Bojongsari	-	-	-	-	-	-	-
012. Surotrunan	-	-	-	-	-	-	-
013. Kambang Sari	-	-	-	-	-	-	-
014. Jatimulyo	-	-	-	-	-	-	-
015. Tanuharjo	-	-	-	-	-	-	-
016. Karangtanjung	-	-	-	-	-	-	-
017. Kemanguhan	-	-	-	-	-	-	-
018. Kalijaya	-	-	-	-	-	-	-
019. Karangkembang	-	-	-	-	-	-	-
020. Seliling	-	-	-	-	-	-	-
021. Tlogowulung	-	-	-	-	-	-	-
023. Kaliputih	-	-	-	-	-	-	-
024. Wonokromo	-	-	-	-	-	-	-
025. Sawangan	-	-	-	-	-	-	-
026. Kalirancang	-	-	-	-	-	-	-
027. Krakal	-	-	-	-	-	-	-

Sumber data: UPT Dikpora Kec. Alian

Tabel : 4.1.11. Banyaknya Sekolah Menengah Umum (SMU) Negeri di Kecamatan Alian dirinci menurut Banyaknya Sekolah, Murid, Lulusan, Putus Sekolah Serta Guru Tetap dan Tidak Tetap per desa, 2016

Desa	Sekolah	Murid			Guru		
		Laki-laki	Perempuan	Jumlah	Laki-laki	Perempuan	Jumlah
(1)	(2)	(3)	(4)	(5)	(6)	(7)	(8)
Tahun 2012	-	-	-	-	-	-	-
Tahun 2013	-	-	-	-	-	-	-
Tahun 2014	-	-	-	-	-	-	-
Tahun 2015	-	-	-	-	-	-	-
Jumlah	-	-	-	-	-	-	-
011. Bojongsari	-	-	-	-	-	-	-
012. Surotrunan	-	-	-	-	-	-	-
013. Kambang Sari	-	-	-	-	-	-	-
014. Jatimulyo	-	-	-	-	-	-	-
015. Tanuharjo	-	-	-	-	-	-	-
016. Karangtanjung	-	-	-	-	-	-	-
017. Kemangguhan	-	-	-	-	-	-	-
018. Kalijaya	-	-	-	-	-	-	-
019. Karangkembang	-	-	-	-	-	-	-
020. Seliling	-	-	-	-	-	-	-
021. Tlogowulung	-	-	-	-	-	-	-
023. Kaliputih	-	-	-	-	-	-	-
024. Wonokromo	-	-	-	-	-	-	-
025. Sawangan	-	-	-	-	-	-	-
026. Kalirancang	-	-	-	-	-	-	-
027. Krakal	-	-	-	-	-	-	-

Sumber data: UPT Dikpora Kec. Alian

Tabel : 4.1.12. Banyaknya Sekolah Menengah Umum (SMU) Swasta di Kecamatan Alian dirinci menurut Banyaknya Sekolah, Murid, Lulusan, Putus Sekolah Serta Guru Tetap dan Tidak Tetap per desa, 2016

Desa	Sekolah	Murid			Guru		
		Laki-laki	Perempuan	Jumlah	Laki-laki	Perempuan	Jumlah
(1)	(2)	(3)	(4)	(5)	(6)	(7)	(8)
Tahun 2012	-	-	-	-	-	-	-
Tahun 2013	-	-	-	-	-	-	-
Tahun 2014	-	-	-	-	-	-	-
Tahun 2015	-	-	-	-	-	-	-
Jumlah	-	-	-	-	-	-	-
011. Bojongsari	-	-	-	-	-	-	-
012. Surotrunan	-	-	-	-	-	-	-
013. Kambang Sari	-	-	-	-	-	-	-
014. Jatimulyo	-	-	-	-	-	-	-
015. Tanuharjo	-	-	-	-	-	-	-
016. Karangtanjung	-	-	-	-	-	-	-
017. Kemanggihan	-	-	-	-	-	-	-
018. Kalijaya	-	-	-	-	-	-	-
019. Karangembang	-	-	-	-	-	-	-
020. Seliling	-	-	-	-	-	-	-
021. Tlogowulung	-	-	-	-	-	-	-
023. Kaliputih	-	-	-	-	-	-	-
024. Wonokromo	-	-	-	-	-	-	-
025. Sawangan	-	-	-	-	-	-	-
026. Kalirancang	-	-	-	-	-	-	-
027. Krakal	-	-	-	-	-	-	-

Sumber Data : Dinas Pendidikan dan Kebudayaan Kab. Kebumen

Tabel : 4.1.13. Banyaknya Sekolah Menengah Kejuruan (SMK) Negeri di Kecamatan Alian dirinci menurut Banyaknya Sekolah, Murid, Lulusan, Putus Sekolah Serta Guru Tetap dan Tidak Tetap per desa, 2015

Desa	Sekolah	Murid			Guru		
		Laki-laki	Perempuan	Jumlah	Laki-laki	Perempuan	Jumlah
(1)	(2)	(3)	(4)	(5)	(6)	(7)	(8)
Tahun 2012	-	-	-	-	-	-	-
Tahun 2013	-	-	-	-	-	-	-
Tahun 2014	-	-	-	-	-	-	-
Tahun 2015	1	210	185	419	22	16	38
Jumlah	1	218	201	419	22	16	38
011. Bojongsari	-	-	-	-	-	-	-
012. Surotrunan	-	-	-	-	-	-	-
013. Kambang Sari	-	-	-	-	-	-	-
014. Jatimulyo	-	-	-	-	-	-	-
015. Tanuharjo	-	-	-	-	-	-	-
016. Karangtanjung	-	-	-	-	-	-	-
017. Kemanguhan	-	-	-	-	-	-	-
018. Kalijaya	-	-	-	-	-	-	-
019. Karangembang	-	-	-	-	-	-	-
020. Seliling	1	218	201	419	22	16	38
021. Tlogowulung	-	-	-	-	-	-	-
023. Kaliputih	-	-	-	-	-	-	-
024. Wonokromo	-	-	-	-	-	-	-
025. Sawangan	-	-	-	-	-	-	-
026. Kalirancang	-	-	-	-	-	-	-
027. Krakal	-	-	-	-	-	-	-

Sumber data: UPT Dikpora Kec. Alian

Tabel : 4.1.14. Banyaknya Sekolah Menengah Kejuruan (SMK) Swasta di Kecamatan Alian dirinci menurut Banyaknya Sekolah, Murid, Lulusan, Putus Sekolah Serta Guru Tetap dan Tidak Tetap per desa, 2016

Desa	Sekolah	Murid			Guru		
		Laki-laki	Perempuan	Jumlah	Laki-laki	Perempuan	Jumlah
(1)	(2)	(3)	(4)	(5)	(6)	(7)	(8)
Tahun 2012	-	*)	*)	*)	*)	*)	*)
Tahun 2013	-	*)	*)	*)	*)	*)	*)
Tahun 2014	1	90	33	123	17	9	26
Tahun 2015	1	95	36	131	17	11	27
Jumlah	1	104	49	153	21	14	33
011. Bojongsari	-	-	-	-	-	-	-
012. Surotrunan	-	-	-	-	-	-	-
013. Kambang Sari	-	-	-	-	-	-	-
014. Jatimulyo	1	85	36	121	12	6	18
015. Tanuharjo	-	-	-	-	-	-	-
016. Karangtanjung	-	-	-	-	-	-	-
017. Kemungguhan	-	-	-	-	-	-	-
018. Kalijaya	-	-	-	-	-	-	-
019. Karangkembang	-	-	-	-	-	-	-
020. Seliling	-	-	-	-	-	-	-
021. Tlogowulung	-	-	-	-	-	-	-
023. Kaliputih	-	-	-	-	-	-	-
024. Wonokromo	-	-	-	-	-	-	-
025. Sawangan	-	-	-	-	-	-	-
026. Kalirancang	1	19	13	32	9	8	15
027. Krakal	-	-	-	-	-	-	-

Sumber data: UPT Dikpora Kec. Alian

Tabel : 4.1.15. Banyaknya Madrasah Aliah (MA) Negeri di Kecamatan Alian per desa, Banyaknya Sekolah, Murid, Lulusan, Putus Sekolah Serta Guru Tetap dan Tidak Tetap, 2015

Desa	Sekolah	Murid			Guru		
		Laki-laki	Perempuan	Jumlah	Laki-laki	Perempuan	Jumlah
(1)	(2)	(3)	(4)	(5)	(6)	(7)	(8)
Tahun 2012	-	-	-	-	-	-	-
Tahun 2013	-	-	-	-	-	-	-
Tahun 2014	-	-	-	-	-	-	-
Tahun 2015	-	-	-	-	-	-	-
Jumlah	-	-	-	-	-	-	-
011. Bojongsari	-	-	-	-	-	-	-
012. Surotrunan	-	-	-	-	-	-	-
013. Kambang Sari	-	-	-	-	-	-	-
014. Jatimulyo	-	-	-	-	-	-	-
015. Tanuharjo	-	-	-	-	-	-	-
016. Karangtanjung	-	-	-	-	-	-	-
017. Kemanguhan	-	-	-	-	-	-	-
018. Kalijaya	-	-	-	-	-	-	-
019. Karangembang	-	-	-	-	-	-	-
020. Seliling	-	-	-	-	-	-	-
021. Tlogowulung	-	-	-	-	-	-	-
023. Kaliputih	-	-	-	-	-	-	-
024. Wonokromo	-	-	-	-	-	-	-
025. Sawangan	-	-	-	-	-	-	-
026. Kalirancang	-	-	-	-	-	-	-
027. Krakal	-	-	-	-	-	-	-

Sumber data: UPT Dikpora Kec. Alian

Tabel : 4.1.16. Banyaknya Madrasah Aliah (MA) Swasta di Kecamatan Alian per desa, Banyaknya Sekolah, Murid, Lulusan, Putus Sekolah Serta Guru Tetap dan Tidak Tetap, 2015

Desa	Sekolah	Murid			Guru		
		Laki-laki	Perempuan	Jumlah	Laki-laki	Perempuan	Jumlah
(1)	(2)	(3)	(4)	(5)	(6)	(7)	(8)
Tahun 2012	-	*)	*)	*)	*)	*)	*)
Tahun 2013	-	*)	*)	*)	*)	*)	*)
Tahun 2014	-	*)	*)	*)	*)	*)	*)
Tahun 2015	-	*)	*)	*)	*)	*)	*)
Jumlah	-	-	-	-	-	-	-
011. Bojongsari	-	-	-	-	-	-	-
012. Surotrunan	-	-	-	-	-	-	-
013. Kambang Sari	-	-	-	-	-	-	-
014. Jatimulyo	-	-	-	-	-	-	-
015. Tanuharjo	-	-	-	-	-	-	-
016. Karangtanjung	-	-	-	-	-	-	-
017. Kemanguhan	-	-	-	-	-	-	-
018. Kalijaya	-	-	-	-	-	-	-
019. Karangembang	-	-	-	-	-	-	-
020. Seliling	-	-	-	-	-	-	-
021. Tlogowulung	-	-	-	-	-	-	-
023. Kaliputih	-	-	-	-	-	-	-
024. Wonokromo	-	-	-	-	-	-	-
025. Sawangan	-	-	-	-	-	-	-
026. Kalirancang	-	-	-	-	-	-	-
027. Krakal	-	-	-	-	-	-	-

Sumber data: UPT Dikpora Kec. Alian

Tabel : 4.1.17. Banyaknya Pondok Pesantren, Santri dan Guru/Ustad di Kecamatan Alian per desa, 2015

Desa	Pondok Pesantren	Santri			Guru/ Ustad
		Laki-laki	Perem-puan	Jumlah	
(1)	(2)	(3)	(4)	(5)	(6)
Tahun 2012	17	960	655	1.615	77
Tahun 2013	17	1.015	710	1.725	81
Tahun 2014	17	900	811	1.711	94
Tahun 2015	17	900	808	1.708	95
Jumlah	18	1.142	804	1.946	66
011. Bojongsari	3	312	255	567	5
012. Surotrunan	3	68	42	110	7
013. Kambang Sari	-	-	-	-	-
014. Jatimulyo	1	33	15	48	3
015. Tanuharjo	2	179	66	245	6
016. Karangtanjung	3	128	193	321	8
017. Kemanguhan	2	166	77	243	11
018. Kalijaya	-	-	-	-	-
019. Karangkembang	1	55	81	136	8
020. Seliling	-	-	-	-	-
021. Tlogowulung	-	-	-	-	-
023. Kaliputih	-	-	-	-	-
024. Wonokromo	-	-	-	-	-
025. Sawangan	3	201	75	276	18
026. Kalirancang	-	-	-	-	-
027. Krakal	-	-	-	-	-

Sumber data: Statistik Kecamatan Alian

Tabel : 4.2.1. Banyaknya Tempat Ibadah di Kecamatan Alian per desa dan Jenis Tempat Ibadah, 2016

Desa	Masjid	Langgar/ Mushola	Gereja	Vihara	Pura	Klenteng
(1)	(2)	(3)	(4)	(5)	(6)	(7)
Tahun 2012	65	247	-	-	-	-
Tahun 2013	65	253	-	-	-	-
Tahun 2014	65	253	-	-	-	-
Tahun 2015	65	257	-	-	-	-
Jumlah	71	152	-	-	-	-
011. Bojongsari	7	21	-	-	-	-
012. Surotrunan	6	4	-	-	-	-
013. Kambang Sari	2	3	-	-	-	-
014. Jatimulyo	3	6	-	-	-	-
015. Tanuharjo	3	5	-	-	-	-
016. Karangtanjung	2	7	-	-	-	-
017. Kemanggihan	5	10	-	-	-	-
018. Kalijaya	3	6	-	-	-	-
019. Karangkembang	4	7	-	-	-	-
020. Seliling	6	13	-	-	-	-
021. Tlogowulung	3	8	-	-	-	-
023. Kaliputih	6	7	-	-	-	-
024. Wonokromo	6	11	-	-	-	-
025. Sawangan	3	15	-	-	-	-
026. Kalirancang	5	10	-	-	-	-
027. Krakal	7	19	-	-	-	-

Sumber data: Koordinator Kecamatan Alian

Tabel : 4.2.2. Banyaknya Nikah, Talak, Cerai dan Rujuk (NCR) di Kecamatan Alian per desa, 2016

Desa	Nikah	Talak	Cerai	Rujuk
(1)	(2)	(3)	(4)	(5)
<i>Tahun 2012</i>	810	35	48	-
<i>Tahun 2013</i>	732	49	60	-
<i>Tahun 2014</i>	745	16	48	-
<i>Tahun 2015</i>	860	50	102	-
Jumlah	975	49	94	-
011. Bojongsari	108	1	3	-
012. Surotrunan	66	1	2	-
013. Kambang Sari	40	2	2	-
014. Jatimulyo	61	-	1	-
015. Tanuharjo	40	-	6	-
016. Karangtanjung	66	-	3	-
017. Kemanguhan	77	1	3	-
018. Kalijaya	46	3	5	-
019. Karangembang	73	-	4	-
020. Seliling	128	-	3	-
021. Tlogowulung	35	-	7	-
023. Kaliputih	36	2	11	-
024. Wonokromo	55	1	8	-
025. Sawangan	38	1	8	-
026. Kalirancang	75	20	7	-
027. Krakal	31	17	21	-

Sumber data: KUA Kec. Alian

Tabel : 4.3.1. Banyaknya Rumah Sakit, Balai Pengobatan/Rumah Bersalin (BP/RB), Puskesmas dan Puskesmas Pembantu Serta Banyaknya Tempat Tidur Bagi yang Menerima Rawat Inap di Kecamatan Alian per desa, 2015

Desa	Rumah Sakit		Puskesmas Perawatan		Puskesmas Non Perawatan	Puskesmas Pembantu
	Jumlah	Tempat Tidur	Jumlah	Tempat Tidur		
(1)	(2)	(3)	(4)	(5)	(6)	(7)
Tahun 2012	-	-	1	15	-	3
Tahun 2013	-	-	1	15	-	4
Tahun 2014	-	-	1	15	-	3
Tahun 2015	-	-	1	22	-	2
Jumlah	-	-	1	25	-	7
011. Bojongsari	-	-	-	-	-	-
012. Surotrunan	-	-	-	-	-	1
013. Kambang Sari	-	-	-	-	-	-
014. Jatimulyo	-	-	-	-	-	-
015. Tanuharjo	-	-	-	-	-	1
016. Karangtanjung	-	-	-	-	-	-
017. Kemanguhan	-	-	-	-	-	-
018. Kalijaya	-	-	-	-	-	-
019. Karangembang	-	-	-	-	-	-
020. Seliling	-	-	-	-	-	1
021. Tlogowulung	-	-	-	-	-	-
023. Kaliputih	-	-	-	-	-	1
024. Wonokromo	-	-	-	-	-	1
025. Sawangan	-	-	-	-	-	1
026. Kalirancang	-	-	-	-	-	1
027. Krakal	-	-	1	25	-	-

Sumber data: Puskesmas Alian

Tabel : 4.3.2. Banyaknya Tenaga Kesehatan yang berada di Kecamatan Alian per desa, 2016

Desa	Dokter	Bidan	Mantri / Perawat	Jumlah
(1)	(2)	(3)	(4)	(4)
<i>Tahun 2012</i>	2	19	14	35
<i>Tahun 2013</i>	4	19	18	41
<i>Tahun 2014</i>	4	19	20	43
<i>Tahun 2015</i>	4	17	24	45
Jumlah	4	17	29	50
011. Bojongsari	-	1	2	3
012. Surotrunan	-	1	4	5
013. Kambang Sari	-	1	-	1
014. Jatimulyo	-	2	-	2
015. Tanuharjo	1	1	2	4
016. Karangtanjung	-	1	-	1
017. Kemanguhan	-	2	-	2
018. Kalijaya	-	1	3	4
019. Karangembang	-	1	1	2
020. Seliling	-	1	1	2
021. Tlogowulung	-	1	-	1
023. Kaliputih	-	-	2	2
024. Wonokromo	-	1	3	4
025. Sawangan	1	1	4	6
026. Kalirancang	-	1	2	3
027. Krakal	2	1	5	8

Sumber data: Puskesmas Alian

Tabel : 4.3.3. Banyaknya Posyandu dan Balita yang Ditimbang di Kecamatan Alian per desa, 2016

Desa	Posyandu		Balita Yang Ditimbang
	Jumlah	Melapor	
(1)	(2)	(3)	(4)
Tahun 2012	91	91	3.013
Tahun 2013	91	91	3.457
Tahun 2014	90	90	3.542
Tahun 2015	85	85	3.040
Jumlah	85	89	3.183
011. Bojongsari	6	6	230
012. Surotrunan	5	5	205
013. Kambang Sari	7	7	38
014. Jatimulyo	6	6	121
015. Tanuharjo	6	6	148
016. Karangtanjung	5	5	118
017. Kemanguhan	2	5	372
018. Kalijaya	5	5	201
019. Karangkembang	4	4	66
020. Seliling	4	5	366
021. Tlogowulung	7	7	112
023. Kaliputih	5	5	210
024. Wonokromo	5	5	261
025. Sawangan	5	5	99
026. Kalirancang	8	8	247
027. Krakal	5	5	389

Sumber Data : Dinas Kesehatan Kabupaten Kebumen

Tabel : 4.3.4. Banyaknya Balita di Kecamatan Alian yang Ditimbang dan Memiliki Kartu Menuju Sehat (KMS) Serta yang Ditimbang di Posyandu per desa, 2015

Desa	Banyaknya Balita			
	Jumlah	Memiliki KMS	Ditimbang di Posyandu	Ditimbang Naik
(1)	(2)	(3)	(4)	(5)
Tahun 2012	4.541	4.420	3.886	2.420
Tahun 2013	4.629	4.541	3.013	2.109
Tahun 2014	4.706	4.629	3.457	2.413
Tahun 2015	4.706	4.706	3.542	2.678
Jumlah	3.183	3.183	3.183	3.011
011. Bojongsari	230	230	230	133
012. Surotrunan	205	205	205	199
013. Kambang Sari	38	38	38	33
014. Jatimulyo	121	121	121	108
015. Tanuharjo	148	148	148	152
016. Karangtanjung	118	118	118	111
017. Kemanguhan	372	372	372	360
018. Kalijaya	201	201	201	205
019. Karangembang	66	66	66	56
020. Seliling	366	366	366	389
021. Tlogowulung	112	112	112	110
023. Kaliputih	210	210	210	200
024. Wonokromo	261	261	261	250
025. Sawangan	99	99	99	88
026. Kalirancang	247	247	247	232
027. Krakal	389	389	389	385

Sumber data: Puskesmas Alian

Tabel : 4.4.1. Banyaknya KK Pra Sejahtera, Sejahtera I, Sejahtera II, Sejahtera III dan Sejahtera III+ per desa, 2016

Desa	Pra Sejahtera	Sejahtera I	Sejahtera II	Sejahtera III	Sejahtera III+	Jumlah KK
(1)	(2)	(3)	(4)	(5)	(6)	(7)
Tahun 2012	5.436	2.478	5.008	3.930	151	17.003
Tahun 2013	5.374	2.665	5.232	4.054	186	17.511
Tahun 2014	4.735	2.506	5.217	4.619	147	17.224
Tahun 2015	4.729	3.687	4.761	2.801	174	16.152
Jumlah	4.723	3.711	4.777	2.801	174	16.186
011. Bojongsari	402	442	366	110	18	1.338
012. Surotrunan	462	27	225	279	6	999
013. Kambang Sari	34	192	71	65	22	384
014. Jatimulyo	137	171	207	469	47	1.031
015. Tanuharjo	152	44	110	401	18	725
016. Karangtanjung	207	94	104	303	8	716
017. Kemanguhan	270	366	315	74	4	1.029
018. Kalijaya	291	324	201	46	3	865
019. Karangembang	459	104	74	22	6	665
020. Seliling	324	482	535	86	12	1.439
021. Tlogowulung	97	168	117	36	2	420
023. Kaliputih	216	243	510	45	3	1.017
024. Wonokromo	637	106	220	238	4	1.205
025. Sawangan	97	344	480	274	5	1.200
026. Kalirancang	454	79	712	217	5	1.467
027. Krakal	484	525	530	136	11	1.686

Sumber data: UPT BPPKB Kec. Alian

Tabel : 4.4.2. Banyaknya Penyandang Cacat di Kecamatan Alian per desa dan Jenis Kecacatan, 2016

Desa	Jenis Kecacatan					Jumlah
	Cacat Tubuh	Cacat Netra	Cacat Wicara	Cacat Mental	Cacat lainnya	
(1)	(2)	(3)	(4)	(5)	(6)	(7)
Tahun 2012	56	41	36	70	72	275
Tahun 2013	74	41	36	70	72	293
Tahun 2014	82	53	60	72	73	340
Tahun 2015	56	51	55	82	71	279
Jumlah	60	55	58	84	69	326
011. Bojongsari	2	3	5	2	4	16
012. Surotrunan	2	4	6	14	3	29
013. Kambang Sari	1	3	5	1	4	14
014. Jatimulyo	4	1	4	4	4	17
015. Tanuharjo	1	5	2	9	1	18
016. Karangtanjung	18	5	2	2	6	33
017. Kemanggihan	4	2	3	6	-	15
018. Kalijaya	-	4	5	1	6	16
019. Karangembang	15	9	3	7	2	36
020. Seliling	2	2	2	3	7	16
021. Tlogowulung	7	4	4	6	9	30
023. Kaliputih	-	2	-	1	7	10
024. Wonokromo	2	2	5	6	5	20
025. Sawangan	1	4	6	9	6	26
026. Kalirancang	-	2	3	6	2	13
027. Krakal	1	3	3	7	3	17

Sumber data: Sie Kesra Kec. Alian

Tabel : 4.4.3. Banyaknya Rumah Tangga di Kecamatan Alian Dirinci Per desa Menurut Sumber Air Minum/ Memasak di Kecamatan Alian 2016

Desa / Kelurahan	Air Kemasan	Leding	Pompa	Sumur
(1)	(2)	(3)	(4)	(5)
<i>Tahun 2015</i>	136	2.007	1.418	5.752
Jumlah	137	2.009	1.421	5.752
011. Bojongsari	-	11	6	947
012. Surotrunan	-	-	3	23
013. Kambang Sari	5	-	130	328
014. Jatimulyo	-	-	82	45
015. Tanuharjo	6	52	6	174
016. Karangtanjung	-	-	145	37
017. Kemangguhan	-	15	48	424
018. Kalijaya	2	-	444	176
019. Karangkebang	1	105	101	71
020. Seliling	-	-	-	123
021. Tlogowulung	48	2	19	286
023. Kaliputih	16	587	125	484
024. Wonokromo	-	479	15	376
025. Sawangan	37	188	189	831
026. Kalirancang	15	560	31	840
027. Krakal	7	10	77	587

Sumber data: Statistik Kecamatan Alian

Tabel : 4.4.4. Banyaknya Rumah Tangga di Kecamatan Alian Dirinci Per desa Menurut Sumber Air Bersih Yang Digunakan 2016

Desa / Kelurahan	Mata Air	Air Sungai	Lainnya	Jumlah
(1)	(6)	(7)	(8)	(9)
<i>Tahun 2015</i>	7.201	6	13	16.533
Jumlah	7.193	6	13	16.531
011. Bojongsari	397	-	-	1.361
012. Surotrunan	886	-	-	912
013. Kambang Sari	294	-	2	759
014. Jatimulyo	516	-	-	643
015. Tanuharjo	446	6	-	690
016. Karangtanjung	1.045	-	-	1.227
017. Kemungguhan	255	-	-	742
018. Kalijaya	427	-	-	1.049
019. Karangkembang	450	-	-	728
020. Seliling	973	-	-	1.096
021. Tlogowulung	119	-	2	476
023. Kaliputih	480	-	1	1.693
024. Wonokromo	144	-	2	1.016
025. Sawangan	757	-	4	2.006
026. Kalirancang	1	-	-	1.447
027. Krakal	3	-	2	686

Sumber data: Statistik Kecamatan Alian

Tabel : 4.4.5. Banyaknya Rumah Tangga di Kecamatan Alian Dirinci Per desa Menurut Status Kepemilikan Jamban 2016

Desa / Kelurahan	Jamban Sendiri	Jamban Bersama	Jamban Umum	Tidak Ada	Jumlah
(1)	(2)	(3)	(4)	(5)	(6)
<i>Tahun 2015</i>	11.145	1.238	176	5.083	17.642
Jumlah	11.191	-	176	5.019	16.386
011. Bojongsari	644		8	325	977
012. Surotrunan	670		-	555	1.225
013. Kambang Sari	689		1	180	870
014. Jatimulyo	524		1	238	763
015. Tanuharjo	550		1	168	719
016. Karangtanjung	524		9	137	670
017. Kemanguhan	592		1	627	1.220
018. Kalijaya	403		6	333	742
019. Karangembang	701		2	332	1.035
020. Seliling	329		-	186	515
021. Tlogowulung	700		-	388	1.088
023. Kaliputih	401		15	103	519
024. Wonokromo	1.197		22	424	1.643
025. Sawangan	950		86	89	1.125
026. Kalirancang	1.193		10	771	1.974
027. Krakal	1.124		14	163	1.301

Sumber data: Statistik Kecamatan Alian

**Tabel : 2.1.4BANYAKNYA RUMAH TANGGA di KECAMATAN ALIAN DIRINCI
PER DESA MENURUT STATUS KEPEMILIKAN JAMBAN 2016**

Desa / Kelurahan	Tangki Septik	Tanpa Tangki Septik	Tidak punya	Jumlah
(1)	(2)	(3)	(4)	(5)
<i>Tahun 2015</i>	10.145	1.674	1.122	12.941
Jumlah	10.372	1.637	1.107	13.116
		28	15	43
011. Bojongsari	632	206	2	840
012. Surotrunan	658	3	5	666
013. Kambang Sari	677	4	1	682
014. Jatimulyo	522	7	5	534
015. Tanuharjo	439	187	24	650
016. Karangtanjung	577	10	9	596
017. Kemanguhan	450	55	12	517
018. Kalijaya	597	91	24	712
019. Karangkemba	255	277	6	538
020. Seliling	700	3	1	704
021. Tlogowulung	308	59	2	369
023. Kaliputih	1.030	99	136	1.265
024. Wonokromo	501	334	106	941
025. Sawangan	850	111	694	1.655
026. Kalirancang	1.052	163	65	1.280
027. Krakal	1.124	163	65	1.352

Sumber data: Statistik Kecamatan Alian

<http://kebumenkab.bps.go.id>

<http://kebumenkab.bps.go.id>

BAB V.

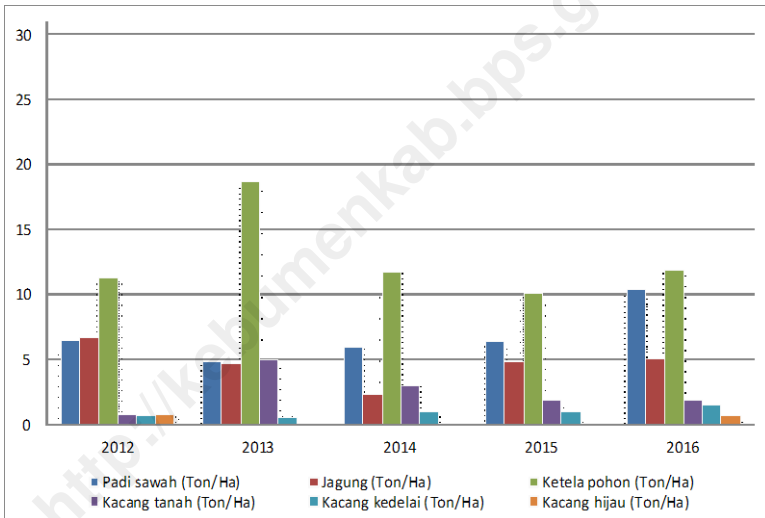
P E R T A N I A N

<http://kebumenkab.bps.go.id>

BAB V. PERTANIAN

Sumber Daya Alam merupakan sumber pokok aktivitas penduduk di Kecamatan Alian khususnya, hal tersebut dapat kita buktikan dari sebagian besar penduduk bermata pencaharian bersumber dari sektor pertanian.

Kegiatan ekonomi dari sektor pertanian merupakan pondasi dasar yang terbesar rumah tangga penduduk di Kecamatan Alian adalah dari jenis tanaman padi dan palawija. Kondisi geografis yang terletak di sebagian besar wilayah pegunungan sangat mendukung sekali aktivitas penduduk untuk memperluas dalam sektor perkebunan dan hortikultura.

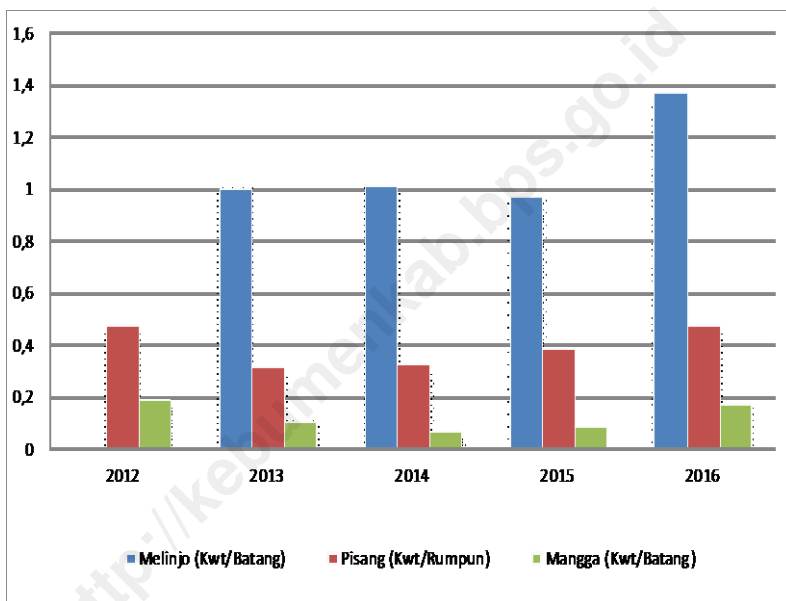


Grafik 11.

*Produktivitas Tanaman Bahan Makanan di Kecamatan Alian
tahun 2012 - 2016*

<http://kebumenkab.bps.go.id>

Penggunaan lahan dan luas Panen berbagai jenis tanaman dalam sektor pertanian padi dan palawija, perkebunan, peternakan dan lai sebagainya dapat kita lihat dalam bentuk tabel dan angka. Informasi ini diharapkan mampu untuk lebih mengembangkan sektor pertanian pada umumnya, sehingga masyarakat dapat lebih meningkatkan produksi dari sektor pertanian sehingga mampu meningkatkan perekonomian penduduk pada umumnya dan ekonomi rumah tangga pada khususnya.



Grafik 12.
Produktivitas Tanaman Hortikultura di Kecamatan Alian tahun 2012 - 2016

<http://kebumenkab.bps.go.id>

Tabel : 5.1. Luas Panen dan Produksi Tanaman Bahan Makanan di Kecamatan Alian dirinci per desa, 2016

Desa / Kelurahan	Padi Sawah		Padi Ladang	
	Luas Panen	Produksi	Luas Panen	Produksi
	(Ha)	(Ton)	(Ha)	(Ton)
(1)	(2)	(3)	(4)	(5)
Tahun 2012	2.403,00	15.536,17	-	-
Tahun 2013	2.428,00	11.760,28	-	-
Tahun 2014	2.716,00	16.211,40	-	-
Tahun 2015	2.612,00	16.716,98	15,00	73,80
Jumlah	2.613,10	27.160,08	-	-
011. Bojongsari	260,00	12.222,00	-	-
012. Surotrunan	232,00	1.832,53	-	-
013. Kambang Sari	140,00	1.153,92	-	-
014. Jatimulyo	110,00	871,23	-	-
015. Tanuharjo	192,00	1.520,70	-	-
016. Karangtanjung	142,00	1.124,68	-	-
017. Kemanguhan	115,13	778,52	-	-
018. Kalijaya	106,51	584,71	-	-
019. Karangkembang	133,20	1.006,38	-	-
020. Seliling	127,38	713,32	-	-
021. Tlogowulung	117,62	747,29	-	-
023. Kaliputih	95,67	536,45	-	-
024. Wonokromo	360,68	2.012,84	-	-
025. Sawangan	59,46	265,67	-	-
026. Kalirancang	93,37	411,91	-	-
027. Krakal	328,08	1.377,94	-	-

Sumber : UPT Distannak Kecamatan Alian

Tabel : 5.1. Lanjutan

Desa / Kelurahan	Jagung		Ketela Pohon	
	Luas Panen	Produksi	Luas Panen	Produksi
	(Ha)	(Ton)	(Ha)	(Ton)
(1)	(6)	(7)	(8)	(9)
Tahun 2012	15,00	101,00	100,00	1.130,00
Tahun 2013	23,00	106,28	100,00	1.865,00
Tahun 2014	12,00	28,00	150,00	1.766,00
Tahun 2015	43,30	212,07	150,00	1.511,81
Jumlah	42,35	213,31	114,25	1.361,20
011. Bojongsari	4,00	19,60	4,00	48,00
012. Surotrunan	-	-	12,80	153,60
013. Kambang Sari	-	-	-	-
014. Jati mulyo	-	-	3,00	37,00
015. Tanu harjo	-	-	2,00	24,00
016. Karangtanjung	-	-	2,05	24,00
017. Kemungguhan	-	-	10,00	120,00
018. Kalijaya	5,50	23,11	5,60	67,20
019. Karang kembang	-	-	7,50	95,00
020. Seliling	2,00	10,00	10,00	120,00
021. Tlogowulung	5,00	24,50	11,00	120,00
023. Kaliputih	1,05	4,90	2,50	27,80
024. Wonokromo	3,50	18,20	25,00	300,00
025. Sawangan	1,30	1,50	1,30	16,60
026. Kalirancang	5,00	26,50	10,00	120,00
027. Krakal	15,00	85,00	7,50	88,00

Sumber : UPT Distannak Kecamatan Alian

Tabel : 5.1. Lanjutan

Desa/ Kelurahan	Ketela Rambat		Kacang Tanah	
	Luas Panen	Produksi	Luas Panen	Produksi
	(Ha)	(Ton)	(Ha)	(Ton)
	(10)	(11)	(12)	(13)
Tahun 2012	6,00	51,45	5,00	4,00
Tahun 2013	5,60	50,80	5,00	25,00
Tahun 2014	5,59	50,50	5,00	15,21
Tahun 2015	6,60	52,80	8,00	15,60
Jumlah	6,60	52,80	8,00	15,53
011. Bojongsari	-	-	-	-
012. Surotrunan	2,00	16,00	-	-
013. Kambang Sari	-	-	-	-
014. Jatimulyo	-	-	-	-
015. Tanuharjo	-	-	-	-
016. Karangtanjung	-	-	-	-
017. Kemanggihan	-	-	-	-
018. Kalijaya	2,50	20,00	-	-
019. Karangkembang	-	-	0,50	1,08
020. Seliling	-	-	-	-
021. Tlogowulung	-	-	3,00	6,40
023. Kaliputih	1,50	12,00	-	-
024. Wonokromo	-	-	0,50	1,05
025. Sawangan	0,60	4,80	-	-
026. Kalirancang	-	-	4,00	7,00
027. Krakal	-	-	-	-

Sumber : UPT Distannak Kecamatan Alian

Tabel : 5.1. Lanjutan

Desa / Kelurahan	Kacang Kedelai		Kacang Hijau	
	Luas Panen	Produksi	Luas Panen	Produksi
	(Ha)	(Ton)	(Ha)	(Ton)
(1)	(14)	(15)	(16)	(17)
<i>Tahun 2012</i>	196,00	128,00	5,00	4,00
<i>Tahun 2013</i>	196,00	118,00	117,00	4,00
<i>Tahun 2014</i>	196,00	190,12	115,00	4,36
<i>Tahun 2015</i>	196,00	190,12	118,60	4,36
Jumlah	201,00	292,00	119,40	85,68
011. Bojongsari	10,00	9,60	1,00	0,70
012. Surotrunan	10,00	11,20	-	2,10
013. Kambangsari	-	-	3,00	2,10
014. Jatimulyo	-	-	20,00	14,00
015. Tanuharjo	20,00	22,40	20,00	14,00
016. Karangtanjung	-	-	50,00	35,00
017. Kemungguhan	-	-	-	-
018. Kalijaya	-	-	2,20	1,54
019. Karangkembang	10,00	11,20	17,00	11,90
020. Seliling	10,00	9,60	-	-
021. Tlogowulung	20,00	22,40	3,00	2,10
023. Kaliputih	20,00	19,20	-	-
024. Wonokromo	40,00	53,60	-	-
025. Sawangan	-	-	0,20	0,14
026. Kalirancang	20,00	49,60	3,00	2,10
027. Krakal	41,00	83,20	-	-

Sumber : UPT Distannak Kecamatan Alian

Tabel : 5.2. Luas Panen dan Produksi Tanaman Hortikultura di Kecamatan Alian dirinci per desa, 2016

Desa / Kelurahan	Cabe		Kacang Panjang	
	Luas Panen	Produksi	Luas Panen	Produksi
	(Ha)	(Kwt)	(Ha)	(Kwt)
(1)	(2)	(3)	(6)	(7)
Tahun 2012	-	-	-	90,00
Tahun 2013	-	-	-	80,00
Tahun 2014	-	-	-	70,00
Tahun 2015	290,00	105,10	5,00	85,00
Jumlah	104,20	110,30	10,51	329,49
011. Bojongsari	-	-	5,00	245,00
012. Surotrunan	102,00	42,00	-	-
013. Kambang Sari	-	-	-	-
014. Jatimulyo	-	-	-	-
015. Tanuharjo	-	-	-	-
016. Karangtanjung	-	-	-	-
017. Kemanggihan	-	-	-	-
018. Kalijaya	1,80	64,00	4,50	279,00
019. Karangkembang	-	-	-	-
020. Seliling	-	-	1,00	50,00
021. Tlogowulung	-	-	-	-
023. Kaliputih	-	-	-	-
024. Wonokromo	-	-	-	-
025. Sawangan	0,40	4,30	0,01	0,49
026. Kalirancang	-	-	-	-
027. Krakal	-	-	-	-

Sumber : UPT Distannak Kecamatan Alian

Tabel : 5.2. Lanjutan

Desa / Kelurahan	Tomat		Ketimun	
	Luas Panen	Produksi	Luas Panen	Produksi
	(Ha)	(Kwt)	(Ha)	(Kwt)
(1)	(8)	(9)	(10)	(11)
Tahun 2012	-	-	-	-
Tahun 2013	-	-	-	-
Tahun 2014	-	-	-	-
Tahun 2015	-	-	-	-
Jumlah	0,03	4,10	0,75	7,00
011. Bojongsari	-	-	0,25	2,15
012. Surotrunan	-	-	-	-
013. Kambang Sari	-	-	-	-
014. Jatimulyo	-	-	-	-
015. Tanuharjo	-	-	-	-
016. Karangtanjung	-	-	-	-
017. Kemanggihan	-	-	-	-
018. Kalijaya	-	-	-	-
019. Karangkembang	-	-	-	-
020. Seliling	-	-	-	-
021. Tlogowulung	-	-	-	-
023. Kaliputih	-	-	-	-
024. Wonokromo	-	-	-	-
025. Sawangan	0,03	4,10	-	-
026. Kalirancang	-	-	0,50	4,85
027. Krakal	-	-	-	-

Sumber : UPT Distannak Kecamatan Alian

Tabel : 5.2. Lanjutan

Desa / Kelurahan	Terong		Melinjo	
	Luas Panen	Produksi	Jumlah Pohon	Produksi
	(Ha)	(Kwt)	(Bt)	(Kwt)
(1)	(12)	(13)	(24)	(25)
Tahun 2012	-	-	-	-
Tahun 2013	-	-	867,00	867,00
Tahun 2014	-	-	1.200,00	1.212,60
Tahun 2015	-	-	1.333,86	1.295,00
Jumlah	3,82	158,36	1.334,00	1.825,00
011. Bojongsari	1,00	56,00	1.221,00	1.660,00
012. Surotrunan	-	-	-	-
013. Kambang Sari	-	-	-	-
014. Jatimulyo	-	-	-	-
015. Tanuharjo	-	-	-	-
016. Karangtanjun	-	-	-	-
017. Kemangguhari	-	-	-	-
018. Kalijaya	-	-	-	-
019. Karangkemba	-	-	-	-
020. Seliling	-	-	-	-
021. Tlogowulung	-	-	-	-
023. Kaliputih	-	-	113,00	165,00
024. Wonokromo	-	-	-	-
025. Sawangan	0,02	1,36	-	-
026. Kalirancang	2,80	101,00	-	-
027. Krakal	-	-	-	-

Sumber : UPT Distannak Kecamatan Alian

Tabel : 5.2. Lanjutan

Desa / Kelurahan	Pisang		Pepaya	
	Jumlah Rumpun (Rump.)	Produksi (Kwt)	Jumlah Pohon (Bt)	Produksi (Kwt)
(1)	(26)	(27)	(28)	(29)
Tahun 2012	17.038,00	7.980,00	3.000,00	1.120,00
Tahun 2013	30.000,00	9.261,70	3.200,00	1.188,00
Tahun 2014	28.263,00	8.950,00	3.600,00	1.205,00
Tahun 2015	28.263,00	10.740,00	3.400,00	1.050,00
Jumlah	28.298,00	13.248,80	4.049,00	1.063,80
011. Bojongsari	3.157,00	1.463,00	350,00	14,20
012. Surotrunan	574,00	266,00	-	-
013. Kambang Sari	574,00	266,00	-	-
014. Jatimulyo	861,00	399,00	263,00	53,00
015. Tanuharjo	1.722,00	798,00	-	-
016. Karangtanjung	861,00	399,00	263,00	55,00
017. Kemanguhan	2.009,00	931,00	-	-
018. Kalijaya	746,00	345,80	147,00	93,50
019. Karangembang	2.009,00	931,00	-	-
020. Seliling	2.870,00	1.330,00	789,00	165,00
021. Tlogowulung	574,00	266,00	-	-
023. Kaliputih	2.009,00	931,00	-	-
024. Wonokromo	5.453,00	2.527,00	-	-
025. Sawangan	1.148,00	532,00	80,00	3,10
026. Kalirancang	1.435,00	800,00	-	-
027. Krakal	2.296,00	1.064,00	2.157,00	680,00

Sumber : UPT Distannak Kecamatan Alian

Tabel : 5.2. Lanjutan

Desa / Kelurahan	Mangga		Rambutan	
	Jumlah Pohon	Produksi	Jumlah Pohon	Produksi
	(Bt)	(Kwt)	(Bt)	(Kwt)
(1)	(40)	(41)	(52)	(53)
Tahun 2012	30.000,00	5.400,00	6.025,00	5.121,00
Tahun 2013	36.000,00	3.600,00	6.025,00	602,50
Tahun 2014	36.000,00	2.186,00	-	-
Tahun 2015	35.000,00	2.800,00	1.190,00	686,32
Jumlah	36.008,00	5.873,00	4.182,00	3.504,00
011. Bojongsari	6.204,00	209,00	350,00	180,00
012. Surotrunan	2.102,00	104,00	210,00	220,00
013. Kambangsari		-	166,00	25,00
014. Jatimulyo	1.204,00	208,00	257,00	180,00
015. Tanuharjo		-	350,00	215,00
016. Karangtanjung	1.408,00	416,00	350,00	200,00
017. Kemanguhan	5.428,00	356,00	120,00	188,00
018. Kalijaya	7.510,00	520,00	340,00	280,00
019. Karangkembang	612,00	624,00	210,00	125,00
020. Seliling	3.040,00	480,00	150,00	206,00
021. Tlogowulung		-	168,00	150,00
023. Kaliputih	1.816,00	832,00	98,00	110,00
024. Wonokromo	1.224,00	248,00	453,00	155,00
025. Sawangan	1.612,00	630,00	340,00	170,00
026. Kalirancang	1.400,00	750,00	305,00	450,00
027. Krakal	2.448,00	496,00	315,00	650,00

Sumber : UPT Distannak Kecamatan Alian

Tabel : 5.2. Lanjutan

Desa / Kelurahan	Kedondong		Salak	
	Jumlah Pohon (Bt)	Produksi (Kwt)	Jumlah Rumpun (Rump.)	Produksi (Kwt)
(1)	(56)	(57)	(60)	(61)
Tahun 2012			1.200,00	96,00
Tahun 2013	-	-	-	-
Tahun 2014	-	-	-	-
Tahun 2015	-	-	-	-
Jumlah	406,00	21,40	1.200,00	162,50
011. Bojongsari	-	-	-	-
012. Surotrunan	-	-	-	-
013. Kambang Sari	-	-	-	-
014. Jatimulyo	-	-	-	-
015. Tanuharjo	-	-	-	-
016. Karangtanjung	-	-	-	-
017. Kemanguhan	406,00	21,40	-	-
018. Kalijaya	-	-	-	-
019. Karangembang	-	-	-	-
020. Seliling	-	-	-	-
021. Tlogowulung	-	-	600,00	85,00
023. Kaliputih	-	-	300,00	40,00
024. Wonokromo	-	-	300,00	37,50
025. Sawangan	-	-	-	-
026. Kalirancang	-	-	-	-
027. Krakal	-	-	-	-

Sumber : UPT Distannak Kecamatan Alian

Tabel : 5.3. Luas Panen dan Produksi Tanaman Perkebunan di Kecamatan Alian dirinci per desa, 2016

Desa / Kelurahan	Kelapa		Cengkeh	
	Jumlah Pohon	Produksi	Jumlah Pohon	Produksi
	(Btg)	(Butir)	(Btg)	(Kwt)
(1)	(5)	(6)	(8)	(9)
Tahun 2012	77.305	3.747.150	2.489,00	1.231,99
Tahun 2013	72.820	3.720.085	2.487,00	3.089,87
Tahun 2014	73.960	3.496.114	2.444,00	3.224,83
Tahun 2015	112.515	4.000.015	2.711,00	3.251,93
Jumlah	112.886	4.078.252	2.061,00	2.336,90
011. Bojongsari	17.840	643.088	-	-
012. Surotrunan	422	8.039	-	-
013. Kambang Sari	960	32.154	-	-
014. Jatimulyo	4.065	147.374	-	-
015. Tanuharjo	739	26.795	-	-
016. Karangtanjung	8.132	294.749	-	-
017. Kemangguhan	5.914	214.363	-	-
018. Kalijaya	4.805	174.170	-	-
019. Karangkembang	5.175	187.567	-	-
020. Seliling	10.828	428.726	-	-
021. Tlogowulung	1.479	53.591	229,00	132,60
023. Kaliputih	5.175	187.567	286,00	164,50
024. Wonokromo	22.917	830.656	1.431,00	1.974,00
025. Sawangan	3.475	125.938	115,00	65,80
026. Kalirancang	9.610	348.340	-	-
027. Krakal	11.350	375.135	-	-

Sumber : UPT Distannak Kecamatan Alian

Tabel : 5.3. Lanjutan

Desa / Kelurahan	Tembakau		Kakao	
	Luas Tanaman	Produksi	Luas Tanaman	Produksi
	(Ha)	(Kwt)	(Ha)	(Kwt)
(1)	(14)	(15)	(22)	(23)
Tahun 2012	10,20	1.575,90	193,00	31,39
Tahun 2013	10,50	2.278,55	191,00	62,03
Tahun 2014	10,00	1.139,91	360,00	314,22
Tahun 2015	10,80	1.763,33	454,40	873,63
Jumlah / Totals	11,00	1.340,00	456,40	211,00
011. Bojongsari	-	-	-	-
012. Surotrunan	-	-	-	-
013. Kambangsari	-	-	-	-
014. Jatimulyo	-	-	-	-
015. Tanuharjo	-	-	-	-
016. Karangtanjung	-	-	-	-
017. Kemanggihan	-	-	-	-
018. Kalijaya	9,00	1.119,00	-	-
019. Karangkembang	-	-	-	-
020. Seliling	-	-	-	-
021. Tlogowulung	-	-	113,00	52,50
023. Kaliputih	-	-	228,40	105,00
024. Wonokromo	1,00	110,00	115,00	53,50
025. Sawangan	1,00	111,00	-	-
026. Kalirancang	-	-	-	-
027. Krakal	-	-	-	-

Sumber : UPT Distannak Kecamatan Alian

Tabel : 5.3. Lanjutan

Desa / Kelurahan	Mete		Pala	
	Jumlah Pohon	Produksi	Luas Tanaman	Produksi
	(Btg)	(Kwt)	(Ha)	(Kwt)
(1)	(26)	(27)	(32)	(33)
Tahun 2012	263,00	346,54	46,00	52,32
Tahun 2013	263,00	393,96	66,00	125,66
Tahun 2014	288,00	292,68	109,00	385,85
Tahun 2015	274,00	316,50	111,00	535,43
Jumlah / Totals	275,00	22,95	111,00	175,00
011. Bojongsari	-	-	-	-
012. Surotrunan	-	-	-	-
013. Kambang Sari	-	-	-	-
014. Jatimulyo	-	-	-	-
015. Tanuharjo	-	-	-	-
016. Karangtanjung	-	-	-	-
017. Kemungguhan	-	-	-	-
018. Kalijaya	-	-	-	-
019. Karangkembang	-	-	-	-
020. Seliling	-	-	-	-
021. Tlogowulung	-	-	-	-
023. Kaliputih	-	-	-	-
024. Wonokromo	-	-	-	-
025. Sawangan	-	-	-	-
026. Kalirancang	275,00	22,95	111,00	175,00
027. Krakal	-	-	-	-

Sumber : UPT Distannak Kecamatan Alian

Tabel : 5.4.1. Populasi Ternak di Kecamatan Alian per desa, 2016

Desa / Kelurahan	Sapi Perah	Sapi Potong	Kerbau
	(ekor)	(ekor)	(ekor)
(1)	(2)	(3)	(4)
Tahun 2012	-	1.569	24
Tahun 2013	-	1.813	28
Tahun 2014	-	1.739	27
Tahun 2015	-	1.457	29
Jumlah	-	1.284	9
011. Bojongsari	-	96	-
012. Surotrunan	-	66	-
013. Kambang Sari	-	9	-
014. Jatimulyo	-	8	-
015. Tanuharjo	-	32	-
016. Karangtanjung	-	21	-
017. Kemanguhan	-	79	-
018. Kalijaya	-	72	-
019. Karangkembang	-	26	9
020. Seliling	-	63	-
021. Tlogowulung	-	58	-
023. Kaliputih	-	81	-
024. Wonokromo	-	210	-
025. Sawangan	-	66	-
026. Kalirancang	-	75	-
027. Krakal	-	322	-

Sumber : UPT Distannak Kecamatan Alian

Tabel : 5.4.1. Lanjutan

Desa / Kelurahan	Kuda	Kambing	Domba	Babi
(1)	(ekor)	(ekor)	(ekor)	(ekor)
(1)	(5)	(6)	(7)	(8)
<i>Tahun 2012</i>	42	4.029	2.902	-
<i>Tahun 2013</i>	39	6.145	5.478	-
<i>Tahun 2014</i>	37	7.089	5.438	-
<i>Tahun 2015</i>	15	8.195	1.955	-
Jumlah	10	3.089	636	-
011. Bojongsari	3	220	29	-
012. Surotrunan	-	231	35	-
013. Kambang Sari	-	75	24	-
014. Jatimulyo	-	82	17	-
015. Tanuharjo	-	97	32	-
016. Karangtanjung	-	88	24	-
017. Kemungguhan	-	254	30	-
018. Kalijaya	1	402	37	-
019. Karangembang	3	122	14	-
020. Seliling	-	105	26	-
021. Tlogowulung	-	238	28	-
023. Kaliputih	-	210	32	-
024. Wonokromo	-	315	198	-
025. Sawangan	3	224	30	-
026. Kalirancang	-	200	28	-
027. Krakal	-	226	52	-

Sumber : UPT Distannak Kecamatan Alian

Tabel : 5.4.2. Populasi Unggas di Kecamatan Alian per desa, 2016

Desa / Kelurahan	Ayam Ras Pedaging	Ayam Sayur	Itik
	(ekor)	(ekor)	(ekor)
(1)	(2)	(3)	(4)
Tahun 2012	-	69.683	3.441
Tahun 2013	-	94.534	4.146
Tahun 2014	-	102.205	2.051
Tahun 2015	14.500	53.966	7.787
Jumlah	13.500	18.123	4.992
011. Bojongsari	-	1.532	219
012. Surotrunan	-	972	156
013. Kambang Sari	-	956	80
014. Jatimulyo	-	1.021	161
015. Tanuharjo	-	1.250	324
016. Karangtanjung	9.000	951	225
017. Kemanguhan	-	1.131	133
018. Kalijaya	-	1.053	205
019. Karangembang	-	1.153	154
020. Seliling	-	1.051	170
021. Tlogowulung	-	1.052	57
023. Kaliputih	-	965	49
024. Wonokromo	4.500	1.134	2.680
025. Sawangan	-	1.133	80
026. Kalirancang	-	1.626	130
027. Krakal	-	1.143	169

Sumber : UPT Distannak Kecamatan Alian

Tabel : 5.4.2. Lanjutan

Desa / Kelurahan	Burung Puyuh	Angsa	Itik Manila
	(ekor)	(ekor)	(ekor)
(1)	(5)	(6)	(7)
<i>Tahun 2013</i>	-	13	776
<i>Tahun 2014</i>	3.323	16	1.255
<i>Tahun 2015</i>	1.500	13	1.703
<i>Jumlah</i>	10.000	181	1.600
Jumlah	-	170	1.825
011. Bojongsari	-	6	173
012. Surotrunan	-	4	59
013. Kambang Sari	-	5	86
014. Jatimulyo	-	12	147
015. Tanuharjo	-	25	73
016. Karangtanjung	-	7	153
017. Kemungguhan	-	15	144
018. Kalijaya	-	23	171
019. Karangembang	-	8	147
020. Seliling	-	13	54
021. Tlogowulung	-	6	81
023. Kaliputih	-	3	84
024. Wonokromo	-	4	156
025. Sawangan	-	7	65
026. Kalirancang	-	11	52
027. Krakal	-	21	180

Sumber : UPT Distannak Kecamatan Alian

Tabel : 5.5.1. Banyaknya Kelompok Tani menurut Jenis Usaha Tani Utama di Kecamatan Alian per desa, 2015

Desa / Kelurahan	Jenis Usaha Tani Utama			Jumlah
	Padi Sawah	Perikanan	Peternakan	
(1)	(2)	(3)	(4)	(5)
<i>Jumlah</i>	88	1	1	90
011. Bojongsari	5	-	-	5
012. Surotrunan	4	-	-	4
013. Kambang Sari	3	-	-	3
014. Jatimulyo	3	1	1	5
015. Tanuharjo	3	-	-	3
016. Karangtanjung	2	-	-	2
017. Kemanguhan	2	-	-	2
018. Kalijaya	6	-	-	6
019. Karangembang	3	-	-	3
020. Seliling	4	-	-	4
021. Tlogowulung	4	-	-	4
023. Kaliputih	10	-	-	10
024. Wonokromo	12	-	-	12
025. Sawangan	7	-	-	7
026. Kalirancang	9	-	-	9
027. Krakal	11	-	-	11

Sumber : KPUD Kabupaten Kebumen

Tabel : 5.5.2. Banyaknya Kelompok Tani Padi Sawah dan Anggotanya di Kecamatan Alian per desa, 2015

Desa / Kelurahan	Kelompok Tani	
	Jumlah	Anggota
(1)	(2)	(3)
<i>Tahun 2012</i>	-	-
<i>Tahun 2013</i>	-	-
<i>Tahun 2014</i>	88	9.210
<i>Tahun 2015</i>	88	9.410
Jumlah	88	9.410
<i>011. Bojongsari</i>	5	965
<i>012. Surotrunan</i>	4	717
<i>013. Kambang Sari</i>	3	170
<i>014. Jatimulyo</i>	3	164
<i>015. Tanuharjo</i>	3	503
<i>016. Karangtanjung</i>	2	544
<i>017. Kemanggihan</i>	2	289
018. Kalijaya	6	486
019. Karangembang	3	503
020. Seliling	4	862
021. Tlogowulung	4	349
023. Kaliputih	10	565
024. Wonokromo	12	1.250
025. Sawangan	6	451
026. Kalirancang	10	609
027. Krakal	11	983

Sumber : UPTD Distannak Kecamatan Alian

Tabel : 5.5.3. Daftar Nama Kelompok Tani dan Pengurusnya di Kecamatan Alian per desa, 2016

Desa / Kelurahan	Nama Kelompok Tani	Nama Pengurus		
		Ketua	Sekretaris	Bendahara
(1)	(2)	(3)	(4)	(5)
011. Bojongsari	01. Sumber Makmur	M. Ngazis Q	Nurdin	Nurwahid
	02. Rahayu	Suyadi	Sularto	Toidin
	03. Sari Rejeki	Muhdir	Karimun	Heru S
	04. Maju Makmur	Mungawin	H. Khariri	Chumdari
	05. Sari Makmur	Joko Purwanto	Fuad Hasim	Amad Ngumar
012. Surotrunan	01. Bahagia	Bibit Aswan H	Teguh Subroto	Asmungi
	02. Sejahtera	H. Dimiyati	Sutaryo	Rohmat Tri Utomo
	03. Rahayu	Sunarto	Wahyono	Sudiharjo
	04. Mina Mulya	Paryoto	Teguh Subroto	Ijin Nursodik
	05. Utama	Budi Prasetyo	Masmudin	M. Adri
013. Kambangasari	01. Sri Rahayu	Sodirun	Turiman	Mustolih
	02. Cipto Jaya	Burhanudin	Muhlasin	Madsoih
	03. Sumber Jaya	Sobirin	Ahmadi	Sutardi
	04. Rantai Jaya	Aslimin	Agus Priyanto	Sunantoro
	05. Margo Rejo	Madasli	Nurhabib	Ahmad Muhasis
014. Jatimulyo	06. Amrih Mulyo	Mustolih	Rohmatin	Ubaidilah
	01. Karya Tani	Hadi Sasono	Dariyanto	Karsono
	02. Mekar Tani			
	03. Tani Sari	Supandi	K. Abu Ngamar	Irsadun
	04. Hasil Tani	Kasino	Sarwono	Kamad
	05. Sido Mukti	Setiyo Pambudi	Surudin	Mulyono
	06. Waluyo Tani	Muktiono	Nasimin	Waris
	07. Ngudi Rahayu	Mingun	Paryomo	Tanto
	08. Sido Makmur	Sukimin	Suratno	Wataslimun
	09. Sido Rahayu	Slamet Ismail	Sakirun	Saefuloh
015. Tanuharjo	10. Tumuli Slamet	Hartono	Muhlisin	Rojikin
	01. Nurul Hidayah	Sarbini	Wahyu Karyono	Muhtohirun
	02. Makaryo Tani	Sanito	Suratmojo	Nurhadi
	03. Gunung Mas	Moh. Mahmudin	Mad Sabarno	Sarimun
	04. Kedung Semut	Suwito	Pujiman	Sukardi
	05. Tani Jaya	Joko Miharjo	Sastro	Rasmun
	06. Pager Ijo	Moh. Mashuri	Karsiman	Nurkhamid
	07. Sumber Rejeki	Mad Sutarji	Ratoso	Ngaeni
	08. Giri Mulyo			
09. Maju Jaya	Supeno		Giono	
016. Karangtanjung	01. Sari Rejeki	Matori	M. Sukur	H.Paryono
	02. Tunas Harapan	H. Sukardi	Setiyadi	Kasdi

Sumber : UPTD Distannak Kecamatan Alian

Tabel : 5.5.3. Lanjutan

Desa / Kelurahan	Nama Kelompok Tani	Nama Pengurus		
		Ketua	Sekretaris	Bendahara
(1)	(2)	(3)	(4)	(5)
017. Kemangguhan	01. Sumber Sari	Basori, S.E	Ma'rifatun	Basoir
	02. Makmur Sari	Muktiatun	Suripto	Wartoyo
	03. Mekar Sari	Djohari	Ratimin	Suharto
018. Kalijaya	01. Karang Makmur	Muklas	Nyadi	Kowangid
	02. Karang Rejeki	Muhdir	Anwar Aziz	Nurwahid
019. Karangembang	01. Mulyo Sembodo	Parmono	Ahmad Bahroni	Sutarman
	02. Margo Mulyo	Romelan	Bawon Riyadi	Suwarno
020. Seliling	01. Mardi Makmur	Rikun	Sudarso	Sartono
	02. Mardi Rejeki	Salimun	Mutholib	Saefuloh
	03. Margo Tani	Daryadi	Teguh Prasajo,S.Pd	Sasmono
	04. Margo Makmur	Riyadini	Mugi Sejati	Nurwiyanto
	05. Sidodadi	Mad Sumingkir	Endot S	Sugeng
	06. Karya Tani	Surip	Mukafi	Fatah Yasin
	07. Tirto Makmur	Mursidi	Abdul Hamid	Panut
	08. Bakti Mulyo	Mujiman	Muhibin	Sumardi
	09. Redi Mulyo	Basimin	Sabar	Rusman
	10. Margo Tertib	Sukur Rohadi	Tarsudi	Wirdani
	11. Sumber Makmur	Hargo Yohanes	Widodo	Maryono
021. Tlogowulung	01. Tulus Jaya	Agus Purwoko	Tri Mulyono	Sakim Sagita
	02. Karya Makmur	Sumyaji	Mustiman	Hesti Puji Astuti
	03. Sumber Makmur	Muafid	Miswanto	Sujalmo
	04. Rukun Jaya	Rekso Diharjo	Suripto	Madsukiyat
	05. Rukun Tani	Harsono	Agung Yuli Asmoro	Muhlasin
	06. Sari Rejeki	Suratno	Rudin	Rudi Kurnianto
	07. Mekar Sari	Sunarto	Hadi Wiyono	San Muklas
023. Kaliputih	01. Pager Suru	Suhadi, B.A	Prayitno	Sudaryanto
	02. Sumber Manfaat	Mat As'ari	Agus Budi Prasetyo	H. Zainudin Usman
	03. Sido Dadi	Aman Sukirno	Supardi	Suparmo
	04. Kedung Mangir	Khodirin	Slamet Riyadi	M. Rusdan
024. Wonokromo	01. Karya Pertiwi	M. Subekti	Solih	Muh. Sahwani
	02. Timbul Makmur	Mukh. Masyadi	Abdul Sukur	Sugeng Arifin
	03. Taruna Jaya	H. Muhtadi, A.Md	K. Ashari	Misbahul Munir
	04. Podo Rukun	H. Irkham Purwono	Mahfud	Juber

Sumber : UPTD Distannak Kecamatan Alian

Tabel : 5.5.3. Lanjutan

Desa / Kelurahan	Nama Kelompok Tani	Nama Pengurus		
		Ketua	Sekretaris	Bendahara
(1)	(2)	(3)	(4)	(5)
025. Sawangan	01. Kismo Raharjo	Sukarjo	Nurtofidin	Sobirin
	02. Karya Raharjo	H. Sugeng Turhanif	Supriyanto	H.M. Samsi
	03. Karya Usaha	H. Daldiri	Dwi Saryani	Suhadi
026. Kalirancang	01. Margo Waluyo	Nurcholik	Hojin Mustofa	Murtado
	02. Waringin Sari	Sumarno	Suhadi	Khabib
	03. Trimo Leksono	M. Kharis	Ahmad Sarwan	Sumarno
	04. Sido Makmur	Khasan Ashari	Sugiyatno	Masruroh
027. Krakal	01. Karya Madu	Siswo Mihaarjo	Amirudin	Masito Hadi
	02. Mekar Jaya	Pujiman,S. Ag	Mad Suparto	Dulah Mangsud
	03. Sumber Jaya	Mad Muhrodin	Suratno	Madisto
	04. Tani Maju	Suparno	Sumyadi	H. Pulwanto
	05. Karya Manunggal	Tugiman	Sukarji	Mad Sujadi
	06. Mukti Sari	Mursikun	Nuridin	Rasiman
	07. Banjar Sari	Bunyamin	Rojikin	San Parto
	08. Karya Sembodo	Dul Soleh	Purwanto	Samingin
	09. Ngudi Rahayu	Suhadi MS	Slamet	Surip
	10. Bangun Sari	Darsono	Muhrodin	Hadi Aryanto Mupari
	11. Ngesti Raharjo	Sino	Mustangin	M. Khajati
	12. Sido Mukti	Mad Supriyo	San Wardo	Mudin

Sumber : UPTD Distannak Kecamatan Alian

Tabel : 5.5.4. Daftar Nama Kelompok Tani dan Modal Kelompok serta Jenis Usaha Tani Utama di Kecamatan Alian per desa, 2016

Desa / Kelurahan	Nama Kelompok Tani	Modal kelompok	Jenis Usaha Tani Utama
(1)	(2)	(3)	(4)
011. Bojongsari	01. Sumber Makmur	Swadaya	Padi Sawah
	02. Rahayu	Swadaya	Padi Sawah
	03. Sari Rejeki	Swadaya	Padi Sawah
	04. Maju Makmur	Swadaya	Padi Sawah
	05. Sari Makmur	Swadaya	Padi Sawah
012. Surotrunan	01. Bahagia	Swadaya	Padi Sawah
	02. Sejahtera	PMI	Padi Sawah
	03. Rahayu	PMI	Padi Sawah
	04. Mina Mulya	Swadaya	Perikanan
	05. Utama	Swadaya	Peternakan
013. Kambang Sari	01. Sri Rahayu	Swadaya	Padi Sawah
	02. Cipto Jaya	Swadaya	Padi Sawah
	03. Sumber Jaya	Swadaya	Padi Sawah
	04. Rantai Jaya	Swadaya	Padi Sawah
	05. Margo Rejo	Swadaya	Padi Sawah
	06. Amrih Mulyo	Swadaya	Padi Sawah
014. Jatimulyo	01. Karya Tani	Swadaya	Padi Sawah
	02. Mekar Tani	Swadaya	Padi Sawah
	03. Tani Sari	Swadaya	Padi Sawah
	04. Hasil Tani	Swadaya	Padi Sawah
	05. Sido Mukti	Swadaya	Padi Sawah
	06. Waluyo Tani	Swadaya	Padi Sawah
	07. Ngudi Rahayu	Swadaya	Padi Sawah
	08. Sido Makmur	Swadaya	Padi Sawah
	09. Sido Rahayu	Swadaya	Padi Sawah
	10. Tumuli Slamet	Swadaya	Padi Sawah
015. Tanuharjo	01. Nurul Hidayah	Swadaya	Padi Sawah
	02. Makaryo Tani	Swadaya	Padi Sawah
	03. Gunung Mas	Swadaya	Padi Sawah
	04. Kedung Semut	Swadaya	Padi Sawah
	05. Tani Jaya	Swadaya	Padi Sawah
	06. Pager Ijo	Swadaya	Padi Sawah
	07. Sumber Rejeki	Swadaya	Padi Sawah
	08. Giri Mulyo	Swadaya	Padi Sawah
	09. Maju Jaya	Swadaya	Padi Sawah
016. Karangtanjung	01. Sari Rejeki	Conforid Farming	Padi Sawah
	02. Tunas Harapan	PMI	Padi Sawah
	03. Ngudi Rahayu	Swadaya	Padi Sawah

Sumber : UPTD Distannak Kecamatan Alian

Tabel : 5.5.4. Lanjutan

Desa / Kelurahan	Nama Kelompok Tani	Modal kelompok	Jenis Usaha Tani Utama
(1)	(2)	(3)	(4)
017. Kemangguhan	01. Sumber Sari	Swadaya	Padi Sawah
	02. Makmur Sari	PMI	Padi Sawah
	03. Mekar Sari	PMI	Padi Sawah
018. Kalijaya	01. Karang Makmur	Swadaya	Padi Sawah
	02. Karang Rejeki	Swadaya	Padi Sawah
019. Karangembang	01. Mulyo Sembodo	Swadaya	Padi Sawah
	02. Margo Mulyo	Swadaya	Padi Sawah
020. Seliling	01. Mardi Makmur	Swadaya	Padi Sawah
	02. Mardi Rejeki	Swadaya	Padi Sawah
	03. Margo Tani	Swadaya	Padi Sawah
	04. Margo Makmur	Swadaya	Padi Sawah
	05. Sidodadi	Swadaya	Padi Sawah
	06. Karya Tani	Swadaya	Padi Sawah
	07. Tirto Makmur	Swadaya	Padi Sawah
	08. Bakti Mulyo	Swadaya	Padi Sawah
	09. Redi Mulyo	Swadaya	Padi Sawah
	10. Margo Tertib	Swadaya	Padi Sawah
	11. Sumber Makmur	Swadaya	Padi Sawah
021. Tlogowulung	01. Tulus Jaya	Swadaya	Padi Sawah
	02. Karya Makmur	Swadaya	Padi Sawah
	03. Sumber Makmur	Swadaya	Padi Sawah
	04. Rukun Jaya	Swadaya	Padi Sawah
	05. Rukun Tani	Swadaya	Padi Sawah
	06. Sari Rejeki	Swadaya	Padi Sawah
	07. Mekar Sari	Swadaya	Padi Sawah
023. Kaliputih	01. Pager Suru	Swadaya	Padi Sawah
	02. Sumber Manfaat	Swadaya	Padi Sawah
	03. Sido Dadi	Swadaya	Padi Sawah
	04. Kedung Mangir	Swadaya	Padi Sawah
024. Wonokromo	01. Karya Pertiwi	Swadaya	Padi Sawah
	02. Timbul Makmur	Swadaya	Padi Sawah
	03. Taruna Jaya	Swadaya	Padi Sawah
	04. Podo Rukun	Swadaya	Padi Sawah

Sumber : UPTD Distannak Kecamatan Alian

Tabel : 5.5.4. Lanjutan

Desa / Kelurahan	Nama Kelompok Tani	Modal kelompok	Jenis Usaha Tani Utama
(1)	(2)	(3)	(4)
025. Sawangan	01. Kismo Raharjo	PMI	Padi Sawah
	02. Karya Raharjo	PMI	Padi Sawah
	03. Karya Usaha	PMI	Padi Sawah
026. Kalirancang	01. Margo Waluyo	Swadaya	Padi Sawah
	02. Waringin Sari	Swadaya	Padi Sawah
	03. Trimo Leksono	Swadaya	Padi Sawah
	04. Sido Makmur	Swadaya	Padi Sawah
027. Krakal	01. Karya Madu	Swadaya	Padi Sawah
	02. Mekar Jaya	Swadaya	Padi Sawah
	03. Sumber Jaya	Swadaya	Padi Sawah
	04. Tani Maju	Swadaya	Padi Sawah
	05. Karya Manunggal	Swadaya	Padi Sawah
	06. Mukti Sari	Swadaya	Padi Sawah
	07. Banjar Sari	Swadaya	Padi Sawah
	08. Karya Sembodo	Swadaya	Padi Sawah
	09. Ngudi Rahayu	Swadaya	Padi Sawah
	10. Bangun Sari	Swadaya	Padi Sawah
	11. Ngesti Raharjo	Swadaya	Padi Sawah
	12. Sido Mukti	Swadaya	Padi Sawah

Sumber : UPTD Distannak Kecamatan Alian

Tabel : 5.5.5. Daftar Nama Kelompok Tani dan Lokasi Pemasaran serta Jenis Produk yang Dipasarkan di Kecamatan Alian per desa, 2015

Desa / Kelurahan	Nama Kelompok Tani	Lokasi Pemasaran Produksi	Jenis Produksi Yang Dipasarkan
(1)	(2)	(3)	(4)
011. Bojongsari	01. Sumber Makmur	Tengkulak	GKG
	02. Rahayu	Tengkulak	GKG
	03. Sari Rejeki	Tengkulak	GKG
	04. Maju Makmur	Tengkulak	GKG
	05. Sari Makmur	Tengkulak	GKG
012. Surotrunan	01. Bahagia	Tengkulak	GKG
	02. Sejahtera	Tengkulak	GKG
	03. Rahayu	Tengkulak	GKG
	04. Mina Mulya		
	05. Utama		
013. Kambang Sari	01. Sri Rahayu	Tengkulak	GKG
	02. Cipto Jaya	Tengkulak	GKG
	03. Sumber Jaya	Tengkulak	GKG
	04. Rantai Jaya	Tengkulak	GKG
	05. Margo Rejo	Tengkulak	GKG
	06. Amrih Mulyo	Tengkulak	GKG
014. Jatimulyo	01. Karya Tani	Tengkulak	GKG
	02. Mekar Tani	Tengkulak	GKG
	03. Tani Sari	Tengkulak	GKG
	04. Hasil Tani	Tengkulak	GKG
	05. Sido Mukti	Tengkulak	GKG
	06. Waluyo Tani	Tengkulak	GKG
	07. Ngudi Rahayu	Tengkulak	GKG
	08. Sido Makmur	Tengkulak	GKG
	09. Sido Rahayu	Tengkulak	GKG
	10. Tumuli Slamet	Tengkulak	GKG
015. Tanuharjo	01. Nurul Hidayah	Tengkulak	GKG
	02. Makaryo Tani	Tengkulak	GKG
	03. Gunung Mas	Tengkulak	GKG
	04. Kedung Semut	Tengkulak	GKG
	05. Tani Jaya	Tengkulak	GKG
	06. Pager Ijo	Tengkulak	GKG
	07. Sumber Rejeki	Tengkulak	GKG
	08. Giri Mulyo	Tengkulak	GKG
	09. Maju Jaya	Tengkulak	GKG
016. Karangtanjung	01. Sari Rejeki	Tengkulak	GKG
	02. Tunas Harapan	Tengkulak, Penangkar Benih	GKG, GKP
	03. Ngudi Rahayu	Tengkulak	GKG

Sumber : UPTD Distannak Kecamatan Alian

Tabel : 5.5.5. Lanjutan

Desa / Kelurahan	Nama Kelompok Tani	Lokasi Pemasaran Produksi	Jenis Produksi Yang Dipasarkan
(1)	(2)	(3)	(4)
017. Kemanggahan	01. Sumber Sari	Tengkulak	GKG
	02. Makmur Sari	Tengkulak	GKG
	03. Mekar Sari	Tengkulak	GKG
018. Kalijaya	01. Karang Makmur	Tengkulak	GKG
	02. Karang Rejeki	Tengkulak	GKG
019. Karangembang	01. Mulyo Sembodo	Tengkulak	GKG
	02. Margo Mulyo	Tengkulak	GKG
020. Seliling	01. Mardi Makmur	Tengkulak	GKG
	02. Mardi Rejeki	Tengkulak	GKG
	03. Margo Tani	Tengkulak	GKG
	04. Margo Makmur	Tengkulak	GKG
	05. Sidodadi	Tengkulak	GKG
	06. Karya Tani	Tengkulak	GKG
	07. Tirto Makmur	Tengkulak	GKG
	08. Bakti Mulyo	Tengkulak	GKG
	09. Redi Mulyo	Tengkulak	GKG
	10. Margo Tertib	Tengkulak	GKG
	11. Sumber Makmur	Tengkulak	GKG
021. Tlogowulung	01. Tulus Jaya	Tengkulak	GKG
	02. Karya Makmur	Tengkulak	GKG
	03. Sumber Makmur	Tengkulak	GKG
	04. Rukun Jaya	Tengkulak	GKG
	05. Rukun Tani	Tengkulak	GKG
	06. Sari Rejeki	Tengkulak	GKG
	07. Mekar Sari	Tengkulak	GKG
023. Kaliputih	01. Pager Suru	Tengkulak	GKG
	02. Sumber Manfaat	Tengkulak	GKG
	03. Sido Dadi	Tengkulak	GKG
	04. Kedung Mangir	Tengkulak	GKG
024. Wonokromo	01. Karya Pertiwi	Tengkulak	GKG
	02. Timbul Makmur	Tengkulak	GKG
	03. Taruna Jaya	Tengkulak	GKG
	04. Podo Rukun	Tengkulak	GKG

Sumber : UPTD Distannak Kecamatan Alian

Tabel : 5.5.5. Lanjutan

Desa / Kelurahan	Nama Kelompok Tani	Lokasi Pemasaran Produksi	Jenis Produksi Yang Dipasarkan
(1)	(2)	(3)	(4)
025. Sawangan	01. Kismo Raharjo	Tengkulak	GKG
	02. Karya Raharjo	Tengkulak	GKG
	03. Karya Usaha	Tengkulak	GKG
026. Kalirancang	01. Margo Waluyo	Tengkulak	GKG
	02. Waringin Sari	Tengkulak	GKG
	03. Trimo Leksono	Tengkulak	GKG
	04. Sido Makmur	Tengkulak	GKG
027. Krakal	01. Karya Madu	Tengkulak	GKG
	02. Mekar Jaya	Tengkulak	GKG
	03. Sumber Jaya	Tengkulak	GKG
	04. Tani Maju	Tengkulak	GKG
	05. Karya Manunggal	Tengkulak	GKG
	06. Mukti Sari	Tengkulak	GKG
	07. Banjar Sari	Tengkulak	GKG
	08. Karya Sembodo	Tengkulak	GKG
	09. Ngudi Rahayu	Tengkulak	GKG
	10. Bangun Sari	Tengkulak	GKG
	11. Ngesti Raharjo	Tengkulak	GKG
	12. Sido Mukti	Tengkulak	GKG

Sumber : UPTD Distannak Kecamatan Alian

DATA

MENCERDASKAN BANGSA



**BADAN PUSAT STATISTIK
KABUPATEN KEBUMEN**

Jl. Arungbinang No. 17A Kebumen 54311
Telp/Fax : (0287) 381163 E-mail : bps3305@bps.go.id
Homepage : <http://kebumenkab.bps.go.id>