

Kecamatan Kaur Utara Dalam Angka 2021



Kecamatan Kaur Utara Dalam Angka 2021



Kecamatan Kaur Utara Dalam Angka 2021

ISSN: -

No. Publikasi: 17040.1917

Katalog: 1102001.1704070

Ukuran Buku: 14,8 cm x 21 cm

Jumlah Halaman: xvi + 72 halaman

Naskah:

Badan Pusat Statistik Kabupaten Kaur

Gambar Kover oleh:

Badan Pusat Statistik Kabupaten Kaur

Ilustrasi Kover:

Diterbitkan oleh :

© BPS Kabupaten Kaur

Dicetak oleh:

Percetakan Fuzzy

Dilarang mengumumkan, mendistribusikan, mengomunikasikan, dan/atau menggandakan sebagian atau seluruh isi buku ini untuk tujuan komersial tanpa izin tertulis dari Badan Pusat Statistik

TIM PENYUSUN

Penanggungjawab Umum:

lin Inayati, S.ST., M.M.

Penanggungjawab Wilayah:

Ikhsan Ramadhan, S.Tr.Stat

Penyunting:

Kade Pasca Dwijayate, S.Tr.Stat

Penulis Naskah:

Ikhsan Ramadhan, S.Tr.Stat

Pengumpul Data:

Ikhsan Ramadhan, S.Tr.Stat

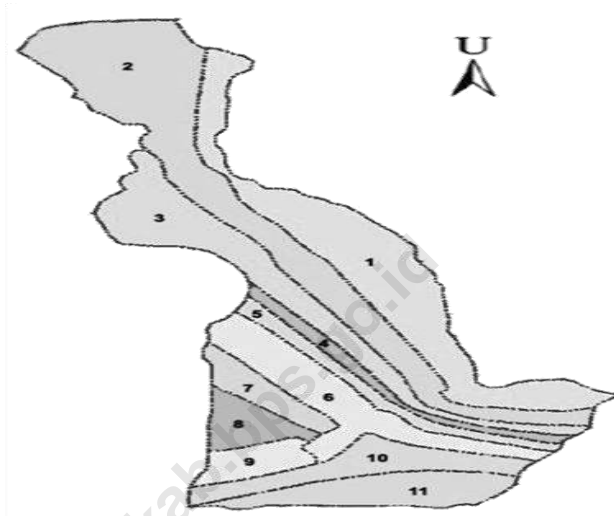
Penginput Data:

Ikhsan Ramadhan, S.Tr.Stat

Perwajahan Kulit:

<https://kaurkuibp30.id>

SKETSA PETA KECAMATAN KAUR UTARA



Keterangan :

- | | |
|----------------------|------------------|
| 1. Tanjung Betung I | 7. Gunung Agung |
| 2. Tanjung Betung II | 8. Pancur Negara |
| 3. Guru Agung I | 9. Perugaian |
| 4. Guru Agung II | 10. Bandu Agung |
| 5. Cuko Enau | 11. Padang Manis |
| 6. Simpang Tiga | |

KEPALA BPS KABUPATEN KAUR



lin Inayati, S.ST., M.M.

<https://kaurkab.go.id>



KATA PENGANTAR

Kecamatan Kaur Utara Dalam Angka 2021 merupakan publikasi tahunan yang diterbitkan oleh BPS Kabupaten Kaur. Disadari bahwa publikasi ini belum sepenuhnya memenuhi harapan pihak pemakai data khususnya para perencana, namun diharapkan dapat membantu melengkapi penyusunan rencana pembangunan di Kabupaten Kaur.

Publikasi ini dapat terwujud berkat kerjasama dan bantuan dari berbagai pihak baik instansi pemerintah maupun swasta. Kepada semua pihak yang telah memberikan bantuan disampaikan penghargaan dan terima kasih yang sebesar-besarnya.

Walaupun publikasi ini telah disiapkan sebaik-baiknya, namun disadari masih ada kekurangan dan kesalahan yang terjadi. Untuk perbaikan publikasi ini, tanggapan dan saran yang bersifat konstruktif dari para pemakai sangat diharapkan.

Bintuhan, September 2021

Kepala BPS

Kabupaten Kaur

lin Inayati, S.ST., M.M.

DAFTAR ISI

Peta Wilayah Kecamatan Kaur Utara	v
Kepala BPS Kabupaten Kaur	ivii
Kata Pengantar	ix
Daftar Isi	x
Daftar Tabel	xi
Daftar Gambar	xiv
Penjelasan Umum	xv
xv	
1 Geografi dan Iklim	xvi
1.1 Geografi	3
1.2 Iklim	4
2 Pemerintahan	13
3 Kependudukan	20
4 Sosial	28
4.1 Pendidikan	31
4.2 Kesehatan	31
4.3 Agama	31
5 Pertanian	47
5.1 Tanaman Pangan	49
5.2 Hortikultura	49
5.3 Perkebunan	49
5.4 Peternakan	49
5.5 Perikanan	50
6 Energi	63
7 Perdagangan	69
8 Hotel dan Pariwisata	74

DAFTAR TABEL

halaman

1	GEOGRAFI DAN IKLIM	1
1.1	GEOGRAFI	6
1.1.1	Luas Wilayah Menurut Desa/Kelurahan di Kecamatan Kaur Utara, 2018	6
1.1.2	Tinggi Wilayah di Atas Permukaan Laut (DPL) Menurut Desa/Kelurahan di Kecamatan Kaur Utara (km), 2018	7
1.1.3	Jarak dari Kantor/Balai Desa ke Kantor Camat Kabupaten di Kecamatan Kaur Utara, 2020.....	8
1.2	IKLIM	9
1.2.1	Rata-rata Suhu dan Kelembaban Udara Menurut Bulan di Kabupaten Kaur, 2020	9
1.2.2	Rata-rata Penyinaran Matahari, Tekanan Udara dan Penguapan setiap Bulan di Kabupaten Kaur, 2018	10
1.2.3	Jumlah Curah Hujan dan Hari Hujan Menurut Bulan di Kabupaten Kaur, 2018	11
2	PEMERINTAHAN	13
2.1	Desa dan Klasifikasi Desa/Kelurahan di Kecamatan Kaur Utara, 2018	17
2.2	Jumlah Pegawai Kantor Camat dan Kelurahan Menurut Jenis Kelamin di Kecamatan Kaur Utara, 2018	18
2.3	Jumlah Pegawai Kantor Camat dan Kelurahan Menurut Pendidikan Tertinggi yang Ditamatkan di Kecamatan Kaur Utara, 2018	19
3	KEPENDUDUKAN	21
3.1.1	Penduduk, Laju Pertumbuhan Penduduk, Distribusi Persentase Penduduk, Kepadatan Penduduk, Rasio Jenis Kelamin Menurut Desa/Kelurahan di Kecamatan Kaur Utara, 2020	20

4	SOSIAL	27
4.1	PENDIDIKAN	32
4.1.1	Angka Partisipasi Murni (APM) dan Angka Partisipasi Kasar (APK) Menurut Jenjang Pendidikan di Kabupaten Kaur, 2020	33
4.1.2	Jumlah Sekolah, Murid, Guru, dan Rasio Murid-Guru Menurut Jenjang Pendidikan di Kecamatan Kaur Utara, 2018	34
4.2	KESEHATAN	35
4.2.1	Jumlah Fasilitas Kesehatan Menurut Desa/Kelurahan di Kecamatan Kaur Utara, 2020	35
4.2.2	Jumlah Tenaga Kesehatan Menurut Desa/Kelurahan di Kecamatan Kaur Utara, 2020	36
4.2.3	Jumlah Dokter Spesialis, Dokter Umum, dan Dokter Gigi Menurut Sarana Pelayanan Kesehatan di Kecamatan Kaur Utara, 2020	37
4.2.4	Jumlah Kasus 10 Penyakit Terbanyak di Kecamatan Kaur Utara, 2020	38
4.2.5	Jumlah Bayi Lahir, Bayi Berat Badan Lahir Rendah (BBLR), BBLR Dirujuk, dan Bergizi Buruk di Kecamatan Kaur Utara, 2011-2020.....	39
4.2.6	Jumlah Ibu Hamil, Melakukan Kunjungan K1, Melakukan Kunjungan K4, Kurang Energi Kronis (KEK), dan Mendapat Tablet Zat Besi (Fe) di Kecamatan Kaur Utara, 2011-2020	40
4.2.7	Jumlah Kasus HIV/AIDS, IMS, DBD, Diare, TB, dan Malaria Menurut Desa/Kelurahan di Kecamatan Kaur Utara, 2020	41
4.2.8	Jumlah Pasangan Usia Subur dan Peserta KB Akif Menurut Desa/Kelurahan di Kecamatan Kaur Utara, 2020	42
4.3	AGAMA	44
4.3.1	Jumlah Penduduk Menurut Desa/Kelurahan dan Agama yang Dianut di Kecamatan Kaur Utara, 2020.....	45
4.3.2	Jumlah Tempat Peribadatan Menurut Desa/Kelurahan di Kecamatan Kaur Utara, 2020	46

5	PERTANIAN	52
5.1	TANAMAN PANGAN	52
5.1.1	Luas Lahan Sawah Menurut Jenis Pengairan di Kecamatan Kaur Utara (hektar), 2020	52
5.1.2	Luas Lahan Ladang/Huma, Tegal/Kebun dan Sementara tidak Diusahakan di Kecamatan Kaur Utara, 2020	53
5.1.3	Luas Panen Padi Sawah dan Padi Ladang di Kecamatan Kaur Utara, 2020	54
5.1.4	Luas Panen Tanaman Palawija di Kecamatan Kaur Utara, 2020.....	55
5.2	HORTIKULTURA	56
5.2.1	Luas Panen dan Tanaman Sayuran dan biofragmaka Menurut Desa/Kelurahan dan Jenis Sayuran di Kecamatan Kaur Utara, 2020 ..	56
5.3	PERKEBUNAN	57
5.3.1	Luas Tanaman dan Produksi Tanaman Perkebunan Menurut Jenis Tanaman di Kecamatan Kaur Utara (hektar), 2020	57
5.4	PETERNAKAN	58
5.4.1	Populasi Ternak Menurut Jenis Ternak di Kecamatan Kaur Utara, 2020	58
5.4.2	Populasi Unggas Menurut Jenis Unggas di Kecamatan Kaur Utara, 2020	59
5.5	PERIKANAN	60
5.5.1	Jumlah Rumah Tangga dan Produksi Perikanan Tangkap Menurut Subsektor di Kecamatan Kaur Utara, 2020	60
5.5.2	Jumlah Perahu/Kapal Menurut Jenis Kapal di Kecamatan Kaur Utara, 2020	61
6	ENERGI	66
6.1	Jumlah Pelanggan Listrik di Kecamatan Kaur Utara, 2012–2020	66
7	PERDAGANGAN	72
7.1	Jumlah Pasar Menurut Desa/Kelurahan di Kecamatan Kaur Utara, 2020	72
8	HOTEL DAN PARIWISATA	78
8.1	Jumlah Rumah Makan/Restoran Menurut Desa/Kelurahan di Kecamatan Kaur Utara, 2019 dan 2020	78

DAFTAR GAMBAR

halaman

1	Luas Wilayah Menurut Desa/Kelurahan Di Kecamatan Kaur Utara (Km ²), 2020	5
2	Persentase Pegawai Kantor Camat Menurut Jenis Kelamin di Kecamatan Kaur Utara, 2020	16
3	Persentase Pegawai Kantor Camat Menurut Jenis Kelamin di Kecamatan Kaur Utara, 2020	16
4	Persentase Penduduk Menurut Jenis Kelamin di Kecamatan Kaur Utara, 2020	24
5	Perkembangan Jumlah Penduduk di Kecamatan Kaur Utara, 2020	24
6	Jumlah Sekolah Menurut Jenjang Pendidikan di Kecamatan Kaur Utara, 2020	32
7	Jumlah Tenaga Kesehatan di Kecamatan Kaur Utara, 2020	32
8	Luas Lahan (hectare) Padi Sawah Irigasi dan Non Irigasi di Kecamatan Kaur Utara (Ha), 2020.....	51
9	<i>Produksi (kuintal) Tanaman Sayuran Menurut Jenis Sayuran di Kecamatan Kaur Utara, 2020.....</i>	51

PENJELASAN UMUM/EXPLANATORY NOTES

Tanda-tanda, satuan-satuan, dan lain-lainnya yang digunakan dalam publikasi ini adalah sebagai berikut:

1. TANDA-TANDA

Data tidak tersedia	: ...
Tidak ada atau nol	: –
Data dapat diabaikan	: 0
Tanda decimal	: ,
Data tidak dapat ditampilkan	: NA
Angka perkiraan	: e
Angka sementara	: x
Angka sangat sementara	: xx
Angka diperbaiki	: r

2. SATUAN

hektar (ha)	:10 000 m ²
kilometer (km)	:1 000 meter
knot	:1,8523 km/jam
kuintal	:100 kg
ton	:1 000 kg

Satuan lain: persen (%), ekor.

Perbedaan angka di belakang koma disebabkan oleh pembulatan angka.

Geografi & Iklim

Kecamatan Kaur Utara



<http://kaurkab.lms.go.id>

1. GEOGRAFI DAN IKLIM

Letak Astronomis

Secara astronomis Kecamatan Kaur Utara terletak pada $4^{\circ} 24' 12''$ – $4^{\circ} 32' 21''$ Lintang Selatan dan $103^{\circ} 10' 5''$ – $103^{\circ} 25' 21''$ Bujur Timur. Letak astronomis ini memberikan gambaran bahwa Kecamatan Kaur Utara beriklim tropis. Terdapat dua musim seperti umumnya kecamatan lain di Kabupaten Kaur yaitu musim penghujan dan musim kemarau. Pada tabel dideskripsikan bahwa musim penghujan lebih banyak terjadi pada akhir hingga awal tahun. Sedangkan musim kering atau kemarau lebih banyak terjadi pada pertengahan tahun.

Letak Geografis

Kecamatan Kaur Utara terletak di sebelah barat Pegunungan Bukit Barisan, termasuk dalam wilayah administrasi Kabupaten Kaur, Provinsi Bengkulu, Indonesia. Berjarak sekitar 40 km dari ibukota Kabupaten Kaur dan 230 km dari Provinsi Bengkulu. Luas wilayah daratan mencapai $49,8 \text{ km}^2$. Batas-batas wilayah Kecamatan Kaur Utara adalah :

- Sebelah paling utara berbatasan langsung dengan Kabupaten Bengkulu Selatan dan Padang Guci Hulu
- Sebelah paling selatan berbatasan dengan Kecamatan Padang Guci Hilir dan Kelam Tengah,
- Sebelah paling barat berbatasan dengan Kecamatan Lungkang Kule dan Padang Guci Hulu, dan
- Sebelah paling timur berbatasan dengan Kecamatan Lungkang Kule

Luas wilayah yang paling besar di Kecamatan Kaur Utara adalah Desa Tanjung Betung II dengan luas wilayah mencapai $16,64 \text{ km}^2$.

GEOGRAFI DAN IKLIM

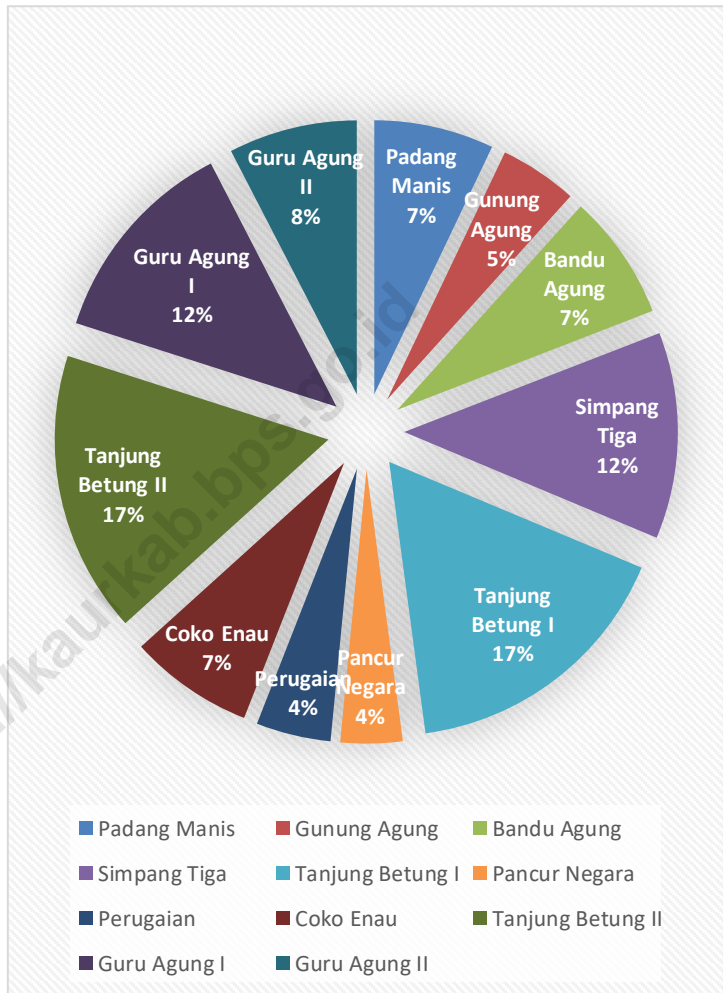
Sedangkan luas wilayah terkecil di wilayah Desa Pancur Negara seluas 1,82 km².

2. Iklim

Iklim di kecamatan Kaur Utara pada umumnya sama dengan iklim pada Kabupaten Kaur, rata-rata suhu pada bulan Mei 27,50 ini merupakan suhu tertinggi bila dibandingkan dengan bulan lainnya, dengan kelembaban rata-rata antara 82 sampai dengan 87 persen.

<https://kaurkab.bps.go.id>

Gambar 1 Luas Wilayah Menurut Desa/Kelurahan di Kecamatan Kaur Utara (km²), 2020



1.1 GEOGRAFI

Tabel 1.1.1 Luas Wilayah Menurut Desa/Kelurahan di Kecamatan

Kaur Utara, 2020

	Desa/Kelurahan	Luas (km²)	Persentase
	(1)	(2)	(3)
1	Padang Manis	3,53	7,08
2	Gunung Agung	2,29	4,60
3	Bandu Agung	3,71	7,44
4	Simpang Tiga	6,07	12,19
5	Tanjung Betung I	8,25	16,57
6	Pancur Negara	1,82	3,66
7	Perugaian	2,20	4,41
8	Coko Enau	3,66	7,35
9	Tanjung Betung II	8,29	16,64
10	Guru Agung I	6,20	12,46
11	Guru Agung II	3,78	7,60
	Kaur Utara	49,80	100,00

Sumber: Badan Pertanahan Nasional Kabupaten Kaur

Tabel 1.1.2 Tinggi Wilayah di Atas Permukaan Laut (DPL) Menurut Desa/Kelurahan di Kecamatan Kaur Utara, 2020

	Desa/Kelurahan	Tinggi (meter)
	(1)	(2)
1	Padang Manis	114,00
2	Gunung Agung	218,00
3	Bandu Agung	114,25
4	Simpang Tiga	123,00
5	Tanjung Betung I	137,00
6	Pancur Negara	130,90
7	Perugaian	136,00
8	Coko Enau	153,00
9	Tanjung Betung II	146,88
10	Guru Agung I	166,00
11	Guru Agung II	154,90

Sumber: Statistik Potensi Desa, Badan Pusat Statistik Kabupaten Kaur

Tabel 1.1.3 Jarak dari Kantor/Balai Desa ke Kantor Camat di Kecamatan Kaur Utara (km), 2020

	Desa/Kelurahan	Keberadaan Kantor/Balai Desa (ada/tidak)	Jarak ke Kantor Camat
	(1)	(2)	(3)
1	Padang Manis	Ada	3
2	Gunung Agung	Ada	1,5
3	Bandu Agung	Ada	2
4	Simpang Tiga	Tidak	0
5	Tanjung Betung I	Ada	2
6	Pancur Negara	Ada	2
7	Perugaian	Ada	2,5
8	Coko Enau	Tidak	0,5
9	Tanjung Betung II	Ada	1,5
10	Guru Agung I	Ada	1
11	Guru Agung II	Ada	1

Sumber: Kantor Camat Kaur Utara

1.2 IKLIM

Tabel 1.2.1 Rata-rata Suhu dan Kelembaban Udara Menurut Bulan, 2020

Bulan/Month	Rata-Rata Temperatur Average of Temperature (°C)			Rata-Rata Kelembaban Udara Average of Humidity (%)
	Maksimum Maximum	Minimum Minimum	Rata-Rata Average	
(1)	(2)	(3)	(4)	(5)
Januari/January	29,6	23,9	26,1	85
Februari/February	30,1	23,6	26,2	87
Maret/March	30,9	24,0	27,0	83
April/April	32,1	24,9	27,7	85
Mei/May	31,6	24,8	27,5	84
Juni/June	31,5	24,3	27,1	82
Juli/July	31,4	24,0	27,0	83
Agustus/August	31,3	23,9	26,8	83
September/September	31,2	24,2	26,8	85
Oktober/October	30,9	24,1	26,9	83
November/November	30,3	24,4	26,8	84
Desember/December	29,7	24,0	26,4	85

Sumber: Stasiun Klimatologi Pulau Baai

Tabel 1.2.2 Rata-rata Penyinaran Matahari, Tekanan Udara dan

Penguapan setiap Bulan di Kabupaten Kaur, 2020

Bulan	Rata-Rata Penyinaran Matahari (persen)	Rata-Rata Tekanan Udara <i>Pressure</i> (mb)	Rata-Rata Penguapan (mm)
(1)	(2)	(3)	(4)
Januari/ <i>January</i>	42	1 010	3,4
Februari/ <i>February</i>	54	1 011	4,1
Maret/ <i>March</i>	67	1 010	5,4
April/ <i>April</i>	69	1 010	4,9
Mei/ <i>May</i>	73	1 010	3,8
Juni/ <i>June</i>	68	1 010	4,1
Juli/ <i>July</i>	73	1 011	6,4
Agustus/ <i>August</i>	68	1 010	5,3
September/ <i>September</i>	72	1 011	4,8
Oktober/ <i>October</i>	69	1 011	5,5
November/ <i>November</i>	54	1 009	3,9
Desember/ <i>December</i>	57	1 010	4,8

Sumber: Stasiun Klimatologi Pulau Baai

Tabel 1.2.3 Jumlah Curah Hujan dan Hari Hujan Menurut Bulan di Kabupaten Kaur, 2020

Bulan/Month	Curah Hujan Rainfalls (mm)
(1)	(2)
Januari/January	376
Februari/February	477
Maret/March	322
April/April	330
Mei/May	238
Juni/June	211
Juli/July	98
Agustus/August	317
September/September	480
Oktober/October	343
November/November	324
Desember/December	402

Sumber: Stasiun Klimatologi Pulau Baai

Pemerintahan

Kecamatan Kaur Utara



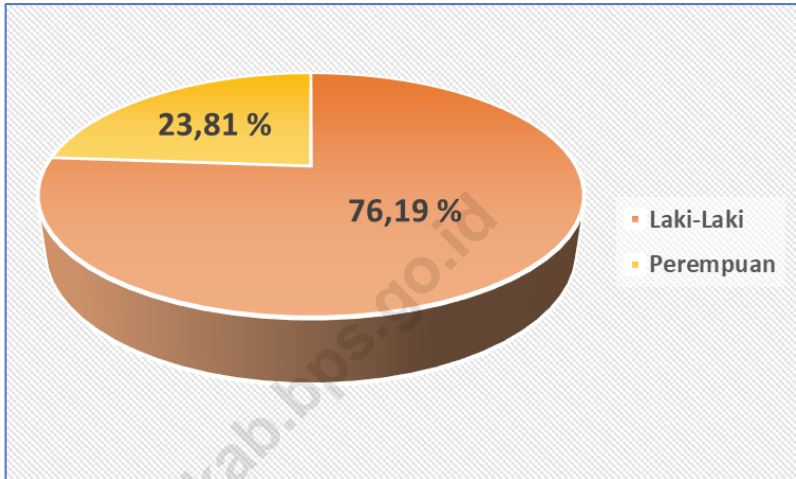
2. PEMERINTAHAN

Kecamatan Kaur Utara merupakan Kecamatan yang terbentuk bersamaan dengan dibentuknya Kabupaten Kaur pada tahun 2003 dengan dasar hukum Undang-undang Nomor 3 tahun 2003 yaitu tentang pembentukan wilayah Kecamatan Kaur Utara sebagai bagian wilayah administrasi Kabupaten Kaur.

Hingga 2013, Kecamatan Kaur Utara terbagi menjadi 11 desa. Permendagri Nomor 18 tahun 2005 merupakan dasar hukum pembentukan 6 desa pertama. Pada tahun 2005, berdasarkan Perda Nomor 30, 31, 36 dan 37 tahun 2005 dimekarkan menjadi 10 desa. Pada tahun 2007 kembali keluar Perda Nomor 54 tahun 2007 sebagai dasar hukum pembentukan Desa Guru Agung II yang merupakan pemecahan dari Desa Guru Agung. Ibu kota Kecamatan Kaur Utara terletak di Desa Simpang Tiga.

Wilayah administrasi pemerintahan di Kecamatan Kaur Utara terdiri dari 10 desa yang berstatus desa definitif dan 1 kelurahan. Setiap desa dipimpin oleh kepala desa yang proses penunjukannya dipilih secara langsung oleh masyarakat desa. Sedangkan kelurahan dipimpin oleh seorang lurah yang penunjukannya langsung diangkat oleh pemerintah daerah. Perangkat desa/kelurahan terdiri dari kepala desa/lurah (kades), sekretaris desa/kelurahan (sekdes), kepala urusan (kaur), Badan Perwakilan Desa (BPD).

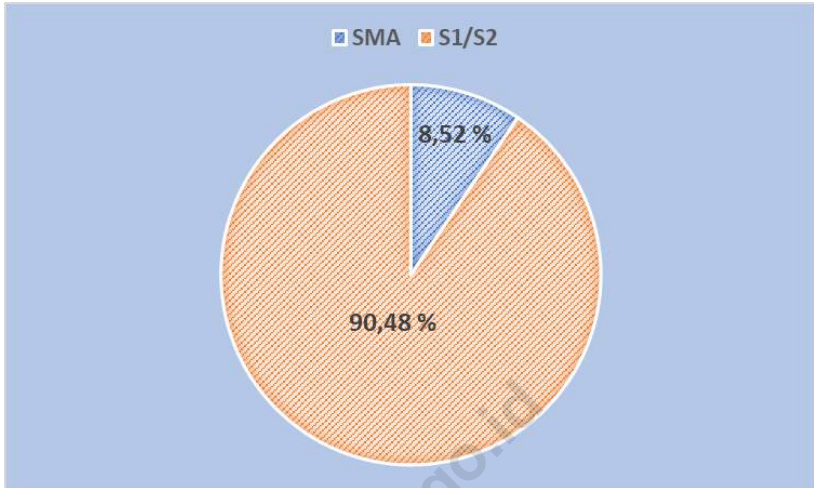
Gambar 2 Persentase Pegawai Kantor Camat Menurut Jenis Kelamin di Kecamatan Kaur Utara, 2020



Sumber: Kantor Camat

Gambar 3 Persentase Pegawai Kantor Camat Menurut Pendidikan Tertinggi yang Ditamatkan di Kecamatan Kaur Utara, 2020

PEMERINTAHAN



Sumber : Kantor Camat

Tabel 2.1 Desa dan Klasifikasi Desa/Kelurahan di Kecamatan Kaur Utara, 2020

	Desa/Kelurahan	Swasembada	Swakarsa	Swadaya
	(1)	(2)	(3)	
1	Padang Manis	-	-	-
2	Gunung Agung	-	-	-
3	Bandu Agung	-	-	-
4	Simpang Tiga	-	-	-
5	Tanjung Betung I	-	-	-
6	Pancur Negara	-	-	-
7	Perugaian	-	-	-

8	Coko Enau	-	-	-
9	Tanjung Betung II	-	-	-
10	Guru Agung I	-	-	-
11	Guru Agung II	-	-	-
Kaur Utara		0	0	0

Sumber: Master File Desa, BPS

Tabel 2.2 Jumlah Pegawai Kantor Camat dan Kelurahan Menurut Jenis Kelamin di Kecamatan Kaur Utara, 2020

Kantor Camat dan Kelurahan	Laki-laki	Perempuan	Jumlah
(1)	(2)	(3)	(4)
Kantor Camat	16	5	21
Kelurahan	4	4	8
Kaur Utara	12	10	29

Sumber : Kantor Camat dan Kelurahan

Tabel 2.3 Jumlah Pegawai Kantor Camat dan Kelurahan Menurut Pendidikan Tertinggi yang Ditamatkan di Kecamatan Kaur Utara, 2020

Kantor Camat/Desa/Kelurahan	<SMP	SMA	Akademi	S1/S2	Jumlah
(1)	(2)	(3)	(4)	(5)	(6)
Kantor Camat	-	2	-	19	21
Kelurahan	-	3	1	4	8
Kaur Utara	-	5	1	23	29

Sumber Kantor Camat
:

<https://kaurkab.bps.go.id>

Kependudukan

Kecamatan Kaur Utara

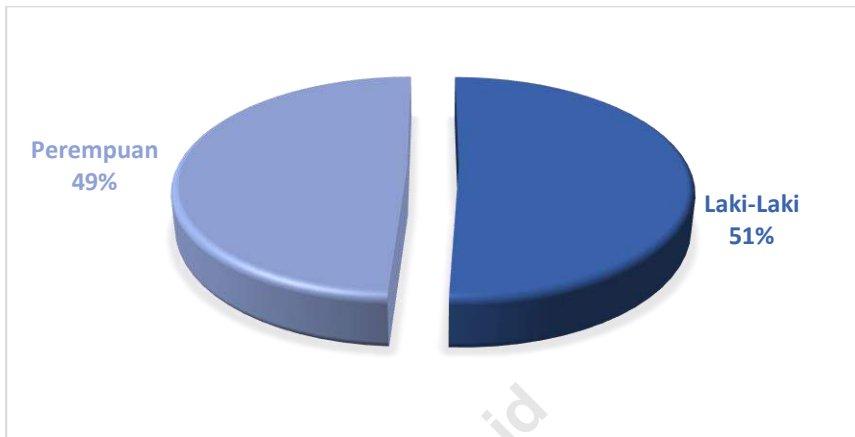


<https://www.berita15.com>

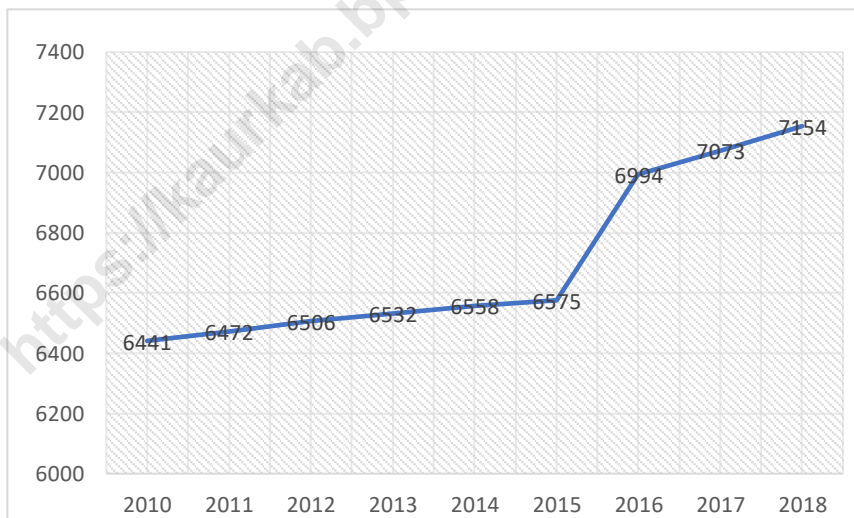
SOSIAL

mencapai 7.154 jiwa. Pada tahun 2019, jumlah penduduk Kecamatan Kaur Utara tercatat 7.073 jiwa. Artinya, pada tahun 2020 terjadi pertumbuhan penduduk sebesar 1,29 persen. Jumlah penduduk laki-laki mencapai 3.633 jiwa dan perempuan 3.521 jiwa. Rasio jenis kelamin atau *sex ratio* penduduk Kecamatan Kaur Utara pada 2020 sebesar 103. Angka ini menunjukkan bahwa setiap 100 penduduk perempuan di Kecamatan Kaur Utara terdapat 103 penduduk laki-laki.

Gambar 4 Persentase Jumlah Penduduk Menurut Jenis Kelamin di Kecamatan Kaur Utara, 2020



Gambar 5 Perkembangan Jumlah Penduduk di Kecamatan Kaur Utara, 2010-2020



3.1 KEPENDUDUKAN

Tabel 3.1.1 Jumlah Penduduk, Rasio Jenis Kelamin dan Laju

**Pertumbuhan Penduduk di Kecamatan Kaur Selatan
2010 -2020**

Desa/Kelurahan	Penduduk (ribu) ¹	Laju Pertumbuhan Penduduk per Tahun 2010-2020 ^{2,3}	Persentase Penduduk
(1)	(2)	(3)	
1 Padang Manis			
2 Gunung Agung			
3 Bandu Agung			
4 Simpang Tiga			
5 Tanjung Betung I			
6 Pancur Negara			
7 Perugaian			
8 Coko Enau			
9 Tanjung Betung II			
10 Guru Agung I			
11 Guru Agung II			
Kaur Utara			

Desa/Kelurahan	Kepadatan Penduduk (per km ²) ⁴	Rasio Jenis Kelamin
(1)	(2)	(3)
1 Padang Manis		
2 Gunung Agung		
3 Bandu Agung		
4 Simpang Tiga		
5 Tanjung Betung I		
6 Pancur Negara		
7 Perugaian		
8 Coko Enau		
9 Tanjung Betung II		
10 Guru Agung I		
11 Guru Agung II		
Kaur Utara		

Sosial

Kecamatan
kaur Utara



SOSIAL

<https://kaurkab.bps.go.id>

<https://kaurkab.bps.go.id>

4. SOSIAL

1. Pendidikan

Keadaan sosial penduduk digambarkan dalam beberapa variabel antara lain pendidikan, kesehatan dan agama. Dalam bidang pendidikan, tingkat partisipasi sekolah diantaranya diukur dengan Angka Partisipasi Murni (APM)

dan Angka Partisipasi Kasar (APK). Semakin tinggi jenjang pendidikan, APM dan APK semakin mengecil. Hanya APK SD yang mencapai angka 111,56 persen. Yang artinya dibanding jumlah penduduk usia 7-12 tahun, terdapat 111,56 persen penduduk yang masih bersekolah di SD tanpa memperhatikan umur. Sementara ditinjau dari APM SD, terdapat 100 persen penduduk usia 7-12 tahun yang tidak sedang bersekolah di SD.

Pada tahun 2020, di Kecamatan Kaur Utara terdapat 8 SD, 3 SMP, 2 SMA dan 1 SMK. Dari jumlah tersebut dapat dilihat bahwa sekolah SD belum tersedia di semua desa. Rasio murid guru masing-masing sebanyak 28 untuk SD, 24 untuk SMP, 16 untuk SMA dan 14 untuk SMK.

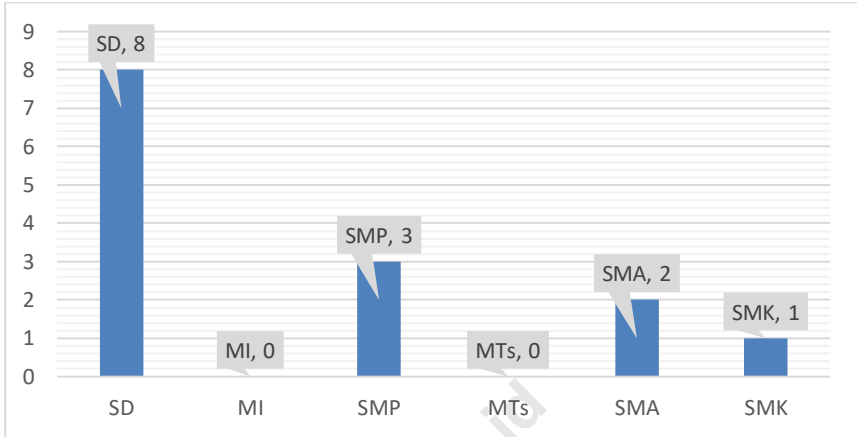
2. Kesehatan

Fasilitas kesehatan merupakan salah satu tolak ukur dalam pencapaian pelaksanaan pembangunan di Kecamatan Kaur Utara. Pada tahun 2020 terdapat satu puskesmas di Kelurahan Simpang Tiga . Sedangkan fasilitas kesehatan lainnya yakni posyandu sebanyak 11 tersebar di setiap desa dan 4 Poskesdes . Selama kurun waktu 5 tahun terakhir, jumlah bayi lahir terus mengalami kenaikan dan hanya menurun pada tahun 2020. Dari data Puskesmas Kaur Utara terdapat 1 bayi yang kekurangan gizi dan 8 bayi dengan berat badan lahir rendah.

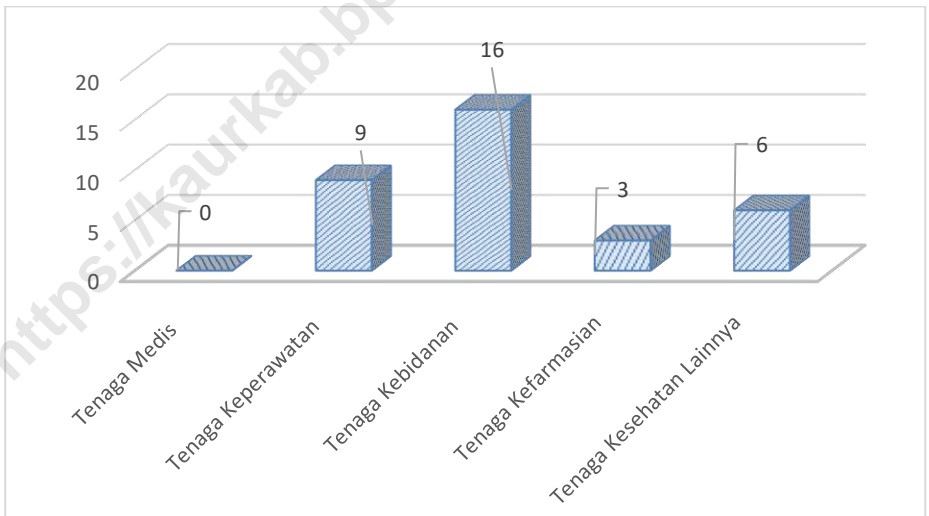
3. Agama

Keagamaan meliputi banyaknya penduduk pemeluk agama tertentu dan jumlah sarana ibadah. Hingga tahun 2020 di Kecamatan Kaur Utara sebagian besar penduduknya memeluk agama Islam. Untuk jumlah sarana ibadah di kecamatan ini tercatat memiliki 18 masjid dan 1 musholla.

Gambar 6 Jumlah Sekolah Menurut Jenjang Pendidikan di Kecamatan Kaur Utara, 2020



Gambar 7 Jumlah Tenaga Kesehatan di Kecamatan Kaur Utara, 2020



4.1 PENDIDIKAN

Tabel 4.1.1 Angka Partisipasi Murni (APM) dan Angka Partisipasi Kasar

**(APK) Menurut Jenjang Pendidikan di Kabupaten Kaur,
2020**

Jenjang Pendidikan	APM	APK
(1)	(2)	(3)
SD/MI	100	111,56
SMP/MTs	70,28	83,30
SMA/SMK/MA	69,73	94,70

Sumber: Survei Sosial Ekonomi Nasional Kor, Maret 2020

Tabel 4.1.2 **Jumlah Sekolah, Murid, Guru, dan Rasio Murid-Guru Sekolah Dasar (SD) Menurut Jenjang Pendidikan di Kecamatan Kaur Utara, 2020**

Jenjang Pendidikan		Sekolah	Murid	Guru	Rasio Murid- Guru
(1)	(2)	(3)	(4)	(5)	
1	SD	8	862	31	28
2	MI	-	-	-	-
3	SMI	3	591	25	18
4	MTs	-	-	-	-
5	SM/	2	513	32	16
6	SMI	1	326	24	14
Kaur Utara			29	112	-
			2		

Sumber: Dinas Pendidikan dan Kebudayaan Kabupaten Kaur
Kementerian Agama Kabupaten Kaur

4.2 KESEHATAN

Tabel 4.1.2 Jumlah Fasilitas Kesehatan Menurut Desa/Kelurahan di Kecamatan Kaur Utara, 2020

	Desa/Kelurahan	Rumah Sakit	Rumah Bersalin	Puskesmas	Posyandu	Klinik/Balai Kesehatan	Poskesdes
	(1)	(2)	(3)	(4)	(5)	(6)	(7)
1	Padang Manis	-	-	-	1	-	1
2	Gunung Agung	-	-	-	1	-	-
3	Bandu Agung	-	-	-	1	-	-
4	Simpang Tiga	-	-	1	6	-	-
5	Tanjung Betung I	-	-	-	1	-	-
6	Pancur Negara	-	-	-	1	-	1
7	Perugaian	-	-	-	1	-	-
8	Coko Enau	-	-	-	1	-	-
9	Tanjung Betung II	-	-	-	1	-	1
10	Guru Agung I	-	-	-	1	-	1
11	Guru Agung II	-	-	-	1	-	-
	Kaur Utara	0	0	1	16	0	4

Sumber: Puskesmas Kecamatan Kaur Utara

Tabel 4.1.3 Jumlah Tenaga Kesehatan Menurut Desa/Kelurahan di Kecamatan Kaur Utara, 2020

Desa/Kelurahan		Tenaga Kesehatan				
		Tenaga Medis	Tenaga Keperawatan	Tenaga Kebidanan	Tenaga Kefarmasian	Tenaga Kesehatan Lainnya
	(1)	(2)	(3)	(4)	(5)	(6)
1	Padang Manis	-	-	-	-	-
2	Gunung Agung	-	-	-	-	-
3	Bandu Agung	-	-	-	-	-
4	Simpang Tiga	-	9	16	3	6
5	Tanjung Betung I	-	-	-	-	-
6	Pancur Negara	-	-	-	-	-
7	Perugaian	-	-	-	-	-
8	Coko Enau	-	-	-	-	-
9	Tanjung Betung II	-	-	-	-	-
10	Guru Agung I	-	-	-	-	-
11	Guru Agung II	-	-	-	-	-
	Kaur Utara	-	9	16	3	6

Sumber: Puskesmas Kecamatan Kaur Utara

Tabel 4.1.4 Jumlah Dokter Spesialis, Dokter Umum, dan Dokter Gigi Menurut Sarana Pelayanan Kesehatan di Kecamatan Kaur Utara, 2020

Unit Kerja	Dokter Spesialis	Dokter Umum	Dokter Gigi
(1)	(2)	(3)	(4)
Puskesmas	-	2	-
Rumah Sakit	-	-	-
Jumlah	0	2	-

Sumber: Puskesmas Kecamatan Kaur Utara

Tabel 4.1.5 Jumlah Kasus 10 Penyakit Terbanyak di Kecamatan Kaur Utara, 2020

Jenis Penyakit		Jumlah Kasus
(1)		(2)
1.	Dyspepsia	62
2.	Abdominal and Pelvic Pain	37
3.	Dermatitis	21
4.	Diare	19
5.	Asma	19
6.	Vertigo	15
7.	Acute Abdomen	8
8.	Demam	7
9.	Cluster Headache Syndrome	4
10.	Skizofrenia	3
Kaur Utara		195

Sumber: Puskesmas Kaur Utara

Tabel 4.1.6 Jumlah Bayi Lahir, Bayi Berat Badan Lahir Rendah (BBLR), BBLR Dirujuk, dan Bergizi Buruk di Kecamatan Kaur Utara, 2012-2020

Desa/Kelurahan	Bayi Lahir	BBLR		Gizi Buruk
		Jumlah	Dirujuk	
(1)	(2)	(3)	(4)	(5)
2011	46	-	-	-
2012	68	-	-	-
2013	56	-	-	-
2014	66	-	-	-
2015	66	-	-	-
2018	135	2	2	-
2019	148	-	-	-
2020	145	8	-	1

Sumber: Puskesmas Kaur Utara

Tabel 4.1.7 Jumlah Ibu Hamil, Melakukan Kunjungan K1, Melakukan Kunjungan K4, Kurang Energi Kronis (KEK), dan Mendapat Tablet Zat Besi (Fe) di Kecamatan Kaur Utara, 2012–2020

Tahun	Jumlah Ibu Hamil	Melakukan Kunjungan K1	Melakukan Kunjungan K4	Kurang Energi Kronis (KEK)	Mendapat Zat Besi (Fe)
(1)	(2)	(3)	(4)	(5)	(6)
2012	-	-	-	-	-
2013	152	152	152	140	152
2014	151	151	151	150	151
2015	151	151	151	150	151
2018	156	151	124	12	151
2019	155	162	133	31	155
2020	152	152	152	18	152

Sumber: Puskesmas Kaur Utara

Tabel 4.1.8 Jumlah Kasus HIV/AIDS, IMS, DBD, Diare, TB, dan Malaria di Kecamatan Kaur Utara, 2020

	Desa/Kelurahan	HIV/AIDS	IMS	DBD	Diare	TB	Malaria
	(1)	(2)	(3)	(4)	(5)	(6)	(7)
1	Padang Manis	-	-	-	3	1	-
2	Gunung Agung	-	-	-	6	-	-
3	Bandu Agung	-	-	-	4	1	-
4	Simpang Tiga	-	-	-	6	2	-
5	Tanjung Betung I	-	-	-	-	-	-
6	Pancur Negara	-	-	-	-	-	-
7	Perugaian	-	-	-	-	-	-
8	Coko Enau	-	-	-	-	-	-
9	Tanjung Betung II	-	-	-	2	-	-
10	Guru Agung I	-	-	-	4	-	-
11	Guru Agung II	-	-	-	-	-	-
	Kaur Utara	0	0	0	25	4	0

Sumber: Puskesmas Kecamatan Kaur Utara

Tabel 4.1.9 Jumlah Pasangan Usia Subur dan Peserta KB Aktif Menurut Desa/Kelurahan di Kecamatan Kaur Utara, 2020

	Desa/Kelurahan	Jumlah PUS	Peserta KB Aktif			
			IUD	MOW	MOP	Kondom
	(1)	(2)	(3)	(4)	(5)	(6)
1	Padang Manis	121	-	0	0	8
2	Gunung Agung	114	-	0	0	5
3	Bandu Agung	128	-	0	0	5
4	Simpang Tiga	113	-	0	0	10
5	Tanjung Betung I	106	-	0	0	3
6	Pancur Negara	117	-	0	0	3
7	Perugaian	108	-	0	0	8
8	Coko Enau	134	1	0	0	5
9	Tanjung Betung II	127	-	0	0	10
10	Guru Agung I	75	-	0	0	5
11	Guru Agung II	107	-	0	0	3
	Kaur Utara	1250	1	0	0	65

Lanjutan Tabel 4.2.8

Desa/Kelurahan	Peserta KB Aktif			
	Implan	Suntikan	Pil	Jumlah
(1)	(7)	(8)	(9)	(10)
1 Padang Manis	5	71	35	119
2 Gunung Agung	10	51	46	112
3 Bandu Agung	15	73	57	150
4 Simpang Tiga	18	82	51	161
5 Tanjung Betung I	8	54	37	102
6 Pancur Negara	4	42	58	107
7 Perugaian	12	72	52	144
8 Coko Enau	9	51	47	112
9 Tanjung Betung II	7	57	36	110
10 Guru Agung I	3	39	62	109
11 Guru Agung II	3	52	46	104
Kaur Utara	94	644	527	1330

Sumber: Puskesmas Kecamatan Kaur Utara

4.2 AGAMA

Tabel 4.2.1 Jumlah Penduduk Menurut Desa/Kelurahan dan Agama yang Dianut di Kecamatan Kaur Utara, 2020

	Desa/Kelurahan	Islam	Protestan	Katolik	Hindu	Budha	Lainnya
	(1)	(2)	(3)	(4)	(5)	(6)	(7)
1	Padang Manis	639	-	-	-	-	-
2	Gunung Agung	575	-	-	-	-	-
3	Bandu Agung	810	-	-	-	-	-
4	Simpang Tiga Tanjung	2070	3	-	-	-	-
5	Betung I	539	-	-	-	-	-
6	Pancur Negara	507	-	-	-	-	-
7	Perugaian	669	-	-	-	-	-
8	Coko Enau	535	-	-	-	-	-
9	Tanjung Betung II	485	-	-	-	-	-
10	Guru Agung I	522	-	-	-	-	-
11	Guru Agung II	650	-	-	-	-	-
	Kaur Utara	7501	3	0	0	0	0

Sumber: KUA Kecamatan Kaur Utara

Tabel 4.2.2 Jumlah Tempat Peribadatan Menurut Desa/Kelurahan di Kecamatan Kaur Utara, 2020

	Desa/Kelurahan	Masjid	Mushola	Gereja Protestan	Gereja Katholik	Pura	Vihara
	(1)	(2)	(3)	(4)	(5)	(6)	(7)
1	Padang Manis	1	-	-	-	-	-
2	Gunung Agung	2	-	-	-	-	-
3	Bandu Agung	1	-	-	-	-	-
4	Simpang Tiga	5	-	-	-	-	-
5	Tanjung Betung I	1	-	-	-	-	-
6	Pancur Negara	2	-	-	-	-	-
7	Perugaian	1	-	-	-	-	-
8	Coko Enau	1	-	-	-	-	-
9	Tanjung Betung II	2	1	-	-	-	-
10	Guru Agung I	1	-	-	-	-	-
11	Guru Agung II	1	-	-	-	-	-
	Kaur Utara	18	1	0	0	0	0

Sumber: KUA Kecamatan Kaur Utara

Pertanian

Kecamatan Kaur Utara



TANAMAN
PANGAN



PERKEBUNAN

5. PERTANIAN

1. Tanaman Pangan

Pada tahun 2020, luas lahan sawah yang terdapat di semua kecamatan Kaur Utara berjumlah total 717,30 hektar yang terdiri dari jenis pengairan irigasi sejumlah 660,60 hektar dan non irigasi sejumlah 56,70 hektar. Selain lahan sawah, Kecamatan Kaur Utara juga memiliki lahan tegal/kebun seluas 185 hektar, ladang/huma seluas 273 hektar, dan lahan yang sementara tidak diusahakan seluas 54 hektar.

Luas panen padi sawah yaitu 701,00 hektar dan padi ladang 56,70 hektar. Untuk tanaman palawija yang dihasilkan di antaranya jagung, kedelai, dan ubi kayu dengan persentase luas panen terbesar adalah Jagung mencapai total 44 hektar pada tahun 2019

2. Hortikultura

Selain tanaman padi dan palawija, Kecamatan Kaur Utara juga mempunyai keragaman produksi tanaman hortikultura. Pada tahun 2019, terdapat 3 komoditi besar yaitu cabai besar, cabai rawit dan kacang panjang. Total luas panen tanaman cabai besar yang mencapai 9 dan rawit mencapai 5 hektar dengan produksi sebesar 58 kuintal dan 47 kuintal. Sedangkan kacang panjang luas panen seluas 5 hektar dengan produksi sebesar 32kuintal.

3. Perkebunan

Dukungan luas wilayah dan kondisi lahan di Kecamatan Kaur Utara terhadap komoditas tanaman perkebunan menjadikan wilayah ini banyak yang dimanfaatkan sebagai lahan perkebunan. Luas perkebunan karet terluas dengan luas 421 hektar, dan kopi mencapai 270 hektar, sedangkan tanaman perkebunan kelapa Sawit seluas 251 hektar.

4. Peternakan

Hewan ternak dibagi dalam dua kelompok yaitu ternak besar dan ternak kecil serta unggas. Hewan yang masuk kategori ternak besar adalah sapi potong dan kerbau. Sedangkan hewan yang masuk kategori ternak kecil dan unggas adalah kambing, domba, babi, itik, ayam ras, dan ayam kampung. Di tahun 2019 data ternak tidak tersedia.

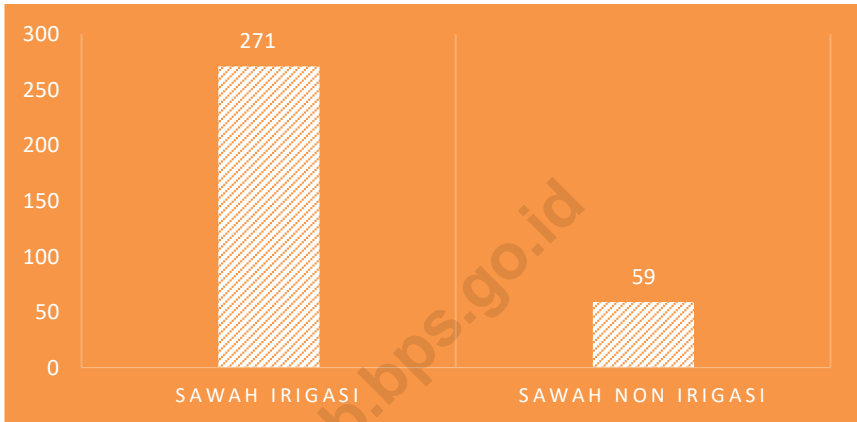
5. Perikanan

Sektor perikanan memegang peranan tak kalah penting dalam perekonomian masyarakat Kabupaten Kaur. Pada tahun 2019 Untuk Kecamatan Kaur Utara data tidak tersedia.

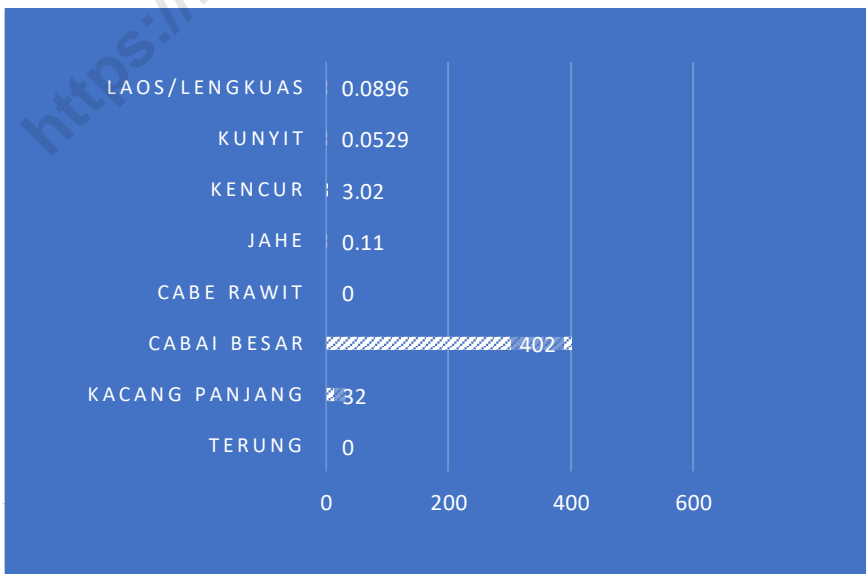
<https://kaurkab.bps.go.id>

PERTANIAN

Gambar 8 Luas Lahan (hectare) Padi Sawah Irigasi dan Non Irigasi di Kecamatan Kaur Utara (Ha), 2020



Gambar Produksi (kuintal) Tanaman Sayuran Menurut Jenis Sayuran di Kecamatan Kaur Utara, 2020



5.1 TANAMAN PANGAN

Tabel 5.1.1. Luas Lahan Sawah Menurut Jenis Pengairan di Kecamatan Kaur Utara (hektar), 2020

Jenis Lahan Sawah	Luas
(1)	(2)
Sawah Irigasi	271
Sawah Non Irigasi	59
Kaur Utara	330

Sumber: Laporan Statistik Tanaman Pangan, Penggunaan Lahan

Tabel 5.1.2. Luas Lahan Tegal/Kebun, Ladang/Huma dan Sementara Tidak Diusahakan di Kecamatan Kaur Utara (Hektar), 2020

Jenis Lahan	Luas
(1)	(2)
Tegal/Kebun	185
Ladang/Huma	273
Sementara Tidak Diusahakan	54
Kaur Utara	512

Sumber: Laporan Statistik Tanaman Pangan, Penggunaan Lahan

Tabel 5.1.3. Luas Panen Padi Sawah dan Padi Ladang di Kecamatan Kaur Utara (Hektar), 2020

Jenis Padi	Luas Panen
(1)	(2)
Padi Sawah	330
Padi Ladang	0
Kaur Utara	330

Sumber: Laporan Statistik Tanaman Pangan, Penggunaan Lahan

Tabel 5.1.4. Luas Panen Tanaman Palawija di Kecamatan Kaur Utara (Hektar), 2020

Jenis Palawija	Luas Panen
(1)	(2)
Jagung	121,00
Kedelai	13,00
Kacang Tanah	2
Kacang Hijau	-
Ubi Kayu	-
Ubi Jalar	-

Sumber: Laporan Statistik Tanaman Pangan, Penggunaan Lahan

5.2. HORTIKULTURA

Tabel 5.2.1. Luas Panen dan Produksi Tanaman Sayuran dan Biofarmaka di Kecamatan Kaur Utara, 2020

Jenis Sayuran	Luas Panen (Hektar)	Produksi (Kuintal)
(1)	(2)	(3)
Bawang Merah	0	0
Terung	0	0
Kacang Panjang	5	32
Cabai Besar	21	402
Cabe rawit	0	0
Jahe	0,009	0,11
Kencur	0,004	3,02
Kunyit	0,005	0,0529
Laos/Lengkuas	0,0085	0,0896
Tomat	-	-

Sumber: Dinas Pertanian melalui Survei Pertanian Hortikultura

5.3 PERKEBUNAN

Tabel 5.3.1 Luas Tanaman dan Produksi Tanaman Perkebunan Menurut Jenis Tanaman di Kecamatan Kaur Utara, 2020

Jenis Tanaman	Luas Tanaman (Hektar)	Produksi (Ton)
(1)	(2)	(3)
Karet	0	0
Kelapa	135	561,6
Kelapa Sawit	472	4867,2
Kopi	279	302,9
Lada	-	155
Kakao	95	85
Cengkeh	-	-
Jarak	-	-
Kemiri	-	-
Kapuk	-	-
Pinang	-	-
Kayu Manis	-	-
Aren	-	-

Sumber: Dinas Pertanian Kabupaten Kaur

5.4 PETERNAKAN

Tabel 5.4.1 Populasi Ternak Menurut Jenis Ternak di Kecamatan Kaur Utara (Ekor), 2020

Jenis Ternak	Jumlah
(1)	(2)
Sapi Perah	-
Sapi Potong	873
Kerbau	249
Kuda	-
Kambing	389
Domba	-
Babi	-
Kaur Utara	1 511

Sumber: Dinas Pertanian Kabupaten Kaur

Tabel Populasi Unggas Menurut Jenis Unggas di

5.4.2 Kecamatan Kaur Utara (Ekor), 2020

Jenis Unggas	Jumlah
(1)	(2)
Ayam Kampung	5578
Ayam Petelur	-
Ayam Pedaging	14400
Itik/Itik Manila	1834
Kaur Utara	-

5.5 PERIKANAN

Tabel 5.5.1 Jumlah Rumah Tangga dan Produksi Perikanan Tangkap Menurut Subsektor di Kecamatan Kaur Utara, 2020

Jenis	Rumah Tangga	Produksi (Ton)
(1)	(2)	(3)
Perikanan Laut	-	-
Perairan Umum	-	-
Kaur Utara	-	-

Sumber: Dinas Kelautan dan Perikanan Kab. Kaur

Tabel 5.5.2 Jumlah Perahu/Kapal Menurut Jenis Kapal di Kecamatan Kaur Utara, 2020

Jenis Perahu	Jumlah
(1)	(2)
Perahu Tanpa Motor	-
Perahu Motor Tempel	-
Kapal Motor	-
Kaur Utara	-

Sumber: Dinas Kelautan dan Perikanan Kab. Kaur

Energi

Kecamatan Kaur Utara



6. ENERGI

Permintaan listrik di Indonesia sebagai negara berkembang, tumbuh cepat. Pemakaian listrik meningkat per tahun karena cukup besarnya peningkatan pemakaian listrik di sektor rumah tangga. Peningkatan ini diperkirakan akan terus berlanjut di masa depan.

Jumlah pelanggan listrik PLN selama kurun waktu 5 tahun terakhir di Kecamatan Kaur Utara terus mengalami peningkatan. Peningkatan terbesar adalah dari tahun 2011 ke tahun 2020. Terdapat penambahan sebanyak 76 rumah tangga pada tahun 2020.

Tabel 6.1 Jumlah Pelanggan Listrik di Kecamatan Kaur Utara, 2011–2020

Tahun	Jumlah
(1)	(2)
2011	622
2012	1 083
2013	1 153
2014	1 287
2015	1 347
2018	-
2019	1 559
2020	1 635

Sumber: PT PLN Kabupaten Kaur

Perdagangan

Kecamatan Kaur Utara



7. PERDAGANGAN

Sektor perdagangan memegang peranan penting dalam mendukung perekonomian penduduk. Kemajuan pembangunan sektor perdagangan diharapkan dapat memberikan kontribusi yang berarti bagi kemajuan pembangunan pertumbuhan ekonomi.

Salah satu tempat terjadinya kegiatan ekonomi perdagangan yang disediakan pemerintah adalah pasar. Hingga tahun 2019, di Kecamatan Kaur Utara terdapat 1 pasar mingguan yang terletak di Desa Simpang Tiga. Ada penambahan Pasar di Kaur Utara yaitu pasar mingguan Perugaian dan pasar harian Simpang Tiga yang baru mulai beroperasi pada tahun 2020.

<https://kaurkab.bps.go.id>

Tabel 7.1 Jumlah Pasar Menurut Desa/Kelurahan di Kecamatan Kaur Utara, 2020

	Desa/Kelurahan	Pasar Harian	Pasar Mingguan
	(1)	(2)	(3)
1	Padang Manis	-	-
2	Gunung Agung	-	-
3	Bandu Agung	-	-
4	Simpang Tiga	1	1
5	Tanjung Betung I	-	-
6	Pancur Negara	-	-
7	Perugaian	-	1
8	Coko Enau	-	-
9	Tanjung Betung II	-	-
10	Guru Agung I	-	-
11	Guru Agung II	-	-
	Kaur Utara	1	2

Sumber: Kantor Camat Kaur Utara

<https://kaurkab.bps.go.id>

Hotel & Pariwisata Kecamatan Kaur Utara



8. HOTEL DAN PARIWISATA

Pada tahun 2020 di Kecamatan Kaur Utara terdapat 5 restoran/rumah makan yaitu di 4 di Kelurahan Simpang Tiga dan 1 rumah makan di Guru Agung 1.

<https://kaurkab.bps.go.id>

Tabel 8.1 Jumlah Restoran/Rumah Makan Menurut Desa/Kelurahan di Kecamatan Kaur Utara, 2019 dan 2020

	Desa/Kelurahan	2019	2020
	(1)	(2)	(3)
1	Padang Manis	-	-
2	Gunung Agung	-	-
3	Bandu Agung	-	-
4	Simpang Tiga	9	4
5	Tanjung Betung I	-	-
6	Pancur Negara	-	-
7	Perugaian	-	-
8	Coko Enau	-	-
9	Tanjung Betung II	-	-
10	Guru Agung I	1	1
11	Guru Agung II	-	-
	Kaur Utara	10	5

Sumber: Kantor Camat

<https://kaurkab.bps.go.id>

DATA

MENCERDASKAN BANGSA

Enlighten The Nation



**BADAN PUSAT STATISTIK
KABUPATEN KAUR**

Jl. Peltu M.Ilyas, Komplek Perkantoran Kabupaten Kaur, Padang Kempas, Kaur Selatan
Telp: (0739) 7873781-83; Fax: (0739) 7873955, 7875497; E-mail: bps1704@bps.go.id