

ISSN 0852-0235  
3324.A.09170



**KECAMATAN KOTA KENDAL  
DALAM ANGKA  
Tahun 2008  
Kota Kendal in Figure**



Disusun oleh :  
**KOORDINATOR STATISTIK  
KECAMATAN KOTA KENDAL**



**Badan Pusat Statistik Kabupaten Kendal**

## KATA SAMBUTAN


Buku "KECAMATAN KOTA KENDAL, DALAM ANGKA TAHUN 2008" ini merupakan hasil pengumpulan data oleh Koordinator Statistik Kecamatan dan dari Dinas-Dinas yang ada di Kecamatan Kota Kendal dan merupakan sebagian informasi di wilayah Kecamatan Kota Kendal ini.

Untuk itu kami sampaikan terima kasih kepada Saudara Koordinator Statistik Kecamatan Kota Kendal atas diterbitkannya buku "KECAMATAN KOTA KENDAL, DALAM ANGKA TAHUN 2008".

Harapan kami buku "KECAMATAN KOTA KENDAL, DALAM ANGKA TAHUN 2008" ini bermanfaat bagi yang memerlukannya.

Kendal, Mei 2009

CAMPAK KOTA KENDAL



HERU TRIHANDOKO, SH.MH

Pembina Tk.I

NIP. 500.073.668 / 19580822 198503 1 007

**KATA PENGANTAR**


Dengan ridho dan rahmat Allah SWT, kami bisa menerbitkan buku "KECAMATAN KOTA KENDAL DALAM ANGKA TAHUN 2008" sesuai dengan jadwal waktu. Semoga buku ini ada manfaatnya bagi para pencari data statistik di Wilayah Kecamatan Kota Kendal.

Dalam kesempatan ini kami sampaikan ucapan terima kasih kepada yang terhormat Bapak Camat Kota Kendal dan para Kepala Dinas yang telah memberikan datanya kepada kami.

Sekian dan terima kasih semoga buku "KECAMATAN KOTA KENDAL DALAM ANGKA TAHUN 2008" ini ada manfaatnya bagi para pencari data.

Kendal, Mei 2009

**Koordinator Statistik Kecamatan Kendal**



**HM. BASUKI RACHMAD**

**NIP. 340 006 667**

## DAFTAR ISI

	hlm
Sambutan Camat Kota Kendal .....	i
Kata Pengantar.....	ii
Daftar isi .....	iii
Daftar Grafik.....	vii
Letak Geografis .....	viii
Peta Wilayah Kabupaten Kendal .....	ix
Peta Wilayah Kecamatan Kota Kendal.....	x

### **BAB I      PEMERINTAHAN**

Tabel 1.1 Luas Wilayah Dirinci Menurut Desa.....	1
Tabel 1.2 Jarak Desa ke Ibukota Kecamatan.....	2
Tabel 1.3 Luas Wilayah Dirinci Menurut Penggunaan .....	3
Tabel 1.4 Luas Tanah Sawah Menurut Jenis Pengairannya .....	5
Tabel 1.5 Luas Tanah Kering Dirinci Menurut Jenisnya .....	6
Tabel 1.6 Banyaknya Hari Hujan .....	8
Tabel 1.7 Banyaknya Curah Hujan.....	9
Tabel 2.1 Banyaknya Dusun/Dukuh,Rukun Warga, dan Rukun Tetangga .....	10
Tabel 2.2 Banyaknya Balai Desa Dan Kantor Desa .....	11
Tabel 2.3 Banyaknya Perangkat Desa .....	12

### **BAB II      SOSIAL KEPENDUDUKAN**

Tabel 3.1 Banyaknya Rumah Tangga dan Bangunan Tempat Tinggal .....	13
Tabel 3.2 Kepadatan Rumah Tangga.....	14
Tabel 3.3 Banyaknya Keluarga Menurut Tahapan .....	15

Tabel 3.4	Banyaknya Tempat Tinggal Penduduk .....	16
Tabel 3.5	Banyaknya Penduduk Dirinci Menurut Jenis Kelamin	17
Tabel 3.6	Kepadatan Penduduk Dirinci Per Desa .....	18
Tabel 3.7	Sex Ratio Penduduk Laki-laki Terhadap Perempuan.....	19
Tabel 3.8	Perkembangan Penduduk Per Tahun.....	20
Tabel 3.9	Banyaknya Penduduk Menurut Kelompok Umur dan Jenis Kelamin.....	21
Tabel 3.10	Banyaknya Penduduk Umur 5-6, 7-12, 13-15 .....	23
Tabel 3.11	Banyaknya Penduduk Warga Negara Asing .....	24
Tabel 3.12	Banyaknya Mutasi Penduduk .....	25
Tabel 3.13	Banyaknya Penduduk Dirinci Menurut Pendidikan .....	26
Tabel 3.14	Banyaknya Penduduk Dirinci Menurut Mata Pencarian .....	28
Tabel 4.1	Banyaknya PUS Akseptor KB Aktif .....	31
Tabel 5.1	Banyaknya Pemeluk Agama .....	33
Tabel 5.2	Banyaknya Tempat Ibadah .....	34
Tabel 5.3	Banyaknya Ulama, Mubaligh, dan Khotib .....	35
Tabel 5.4	Banyaknya Nikah, Talak, Cerai dan Rujuk .....	36
Tabel 6.1	Banyaknya Sekolah TK, Murid, dan Guru .....	37
Tabel 6.2	Banyaknya Sekolah Dasar Negeri, Murid, dan Guru .....	38
Tabel 6.3	Banyaknya Madrasah Ibtidaiyah, Murid, dan Guru .....	39
Tabel 6.4	Banyaknya Sekolah Lanjutan Pertama Negeri, Murid, dan Guru .....	40
Tabel 6.5	Banyaknya Sekolah Lanjutan Pertama Swasta, Murid, dan Guru .....	41
Tabel 6.6	Banyaknya Madrasah Tsanawiyah, Murid, dan Guru .....	42
Tabel 6.7	Banyaknya Sekolah Lanjutan Atas Negeri, Murid, dan Guru .....	43
Tabel 6.8	Banyaknya Sekolah Lanjutan Atas Swasta, Murid, dan Guru .....	44
Tabel 6.9	Banyaknya Madrasah Aliyah Murid, dan Guru .....	45

Tabel 7.1	Banyaknya Dokter, Tenaga Medis, Bidan, Dukun Bayi dan Juru Sunat.....	46
Tabel 7.2	Banyaknya Fasilitas Kesehatan .....	47
Tabel 7.3	Banyaknya Sarana Air Bersih .....	49
Tabel 7.4	Banyaknya Jamban Umum, Inpres, dan Swadaya.....	50
Tabel 8.1	Banyaknya Penderita Cacat .....	51

### **BAB III PERTANIAN, PETERNAKAN, PERKEBUNAN DAN PERIKANAN**

Tabel 9.1	Luas Panen dan Produksi Padi Sawah dan Padi Gogo ...	52
Tabel 9.2	Produksi Tanaman Perdagangan .....	53
Tabel 9.3	Banyaknya Produksi Ikan.....	54
Tabel 9.4	Banyaknya Pemilik Tambak.....	55
Tabel 9.5	Banyaknya Unggas .....	56
Tabel 9.6	Produksi Telur Unggas .....	58
Tabel 9.7	Banyaknya Ternak.....	59

### **BAB IV PERHUBUNGAN DAN KOMUNIKASI**

Tabel 10.1	Banyaknya Sarana Angkutan Darat Kendaraan Bermotor .....	61
Tabel 10.2	Banyaknya Sarana Angkutan Darat Kendaraan Tak Bermotor .....	62
Tabel 10.3	Jenis Permukaan, Kondisi, dan Kelas Jalan .....	63
Tabel 10.4	Banyaknya Jembatan Desa .....	64
Tabel 11.1	Banyaknya Televisi, Radio, Listrik PLN dan Telephon.....	65

**BAB V LAIN-LAIN**

Tabel 12.1 Banyaknya Lapangan Olahraga .....	66
Tabel 13.1 .Banyaknya Surat Pemberitahuan Pajak Terdaftar.....	67
Tabel 13.2 Pemasukan Pajak Bumi dan Bangunan.....	68

<https://kendalkab.bps.go.id>

**DAFTAR GRAFIK**

Grafik 1. Luas Wilayah Dirinci Menurut Penggunaan .....	4
Grafik 2. Banyaknya Penduduk Menurut Kelompok Umur dan Jenis Kelamin .....	22

<https://kendalkab.bps.go.id>



## LETAK GEOGRAFIS

Kecamatan Kota Kendal merupakan Ibukota Kabupaten Kendal terletak dalam :

Kabupaten : Kendal  
 Propinsi : Jawa Tengah

Batas-batas wilayah :

Sebelah utara : Laut Jawa  
 Sebelah selatan : Kecamatan Pegandon  
 Sebelah barat : Kecamatan Patebon  
 Sebelah timur : Kecamatan Brangsong

Jarak dari Ibukota Kota Kendal ke beberapa kota :

Kota Propinsi Jawa Tengah : 29 Km  
 Kota Kabupaten Kendal : 0 Km  
 Kota Kecamatan Pegandon : 10 Km  
 Kota Kecamatan Patebon : 5 Km  
 Kota Kecamatan Brangsong : 5 Km

Ketinggian tanah : 0 - 4 meter

Suhu Udara :

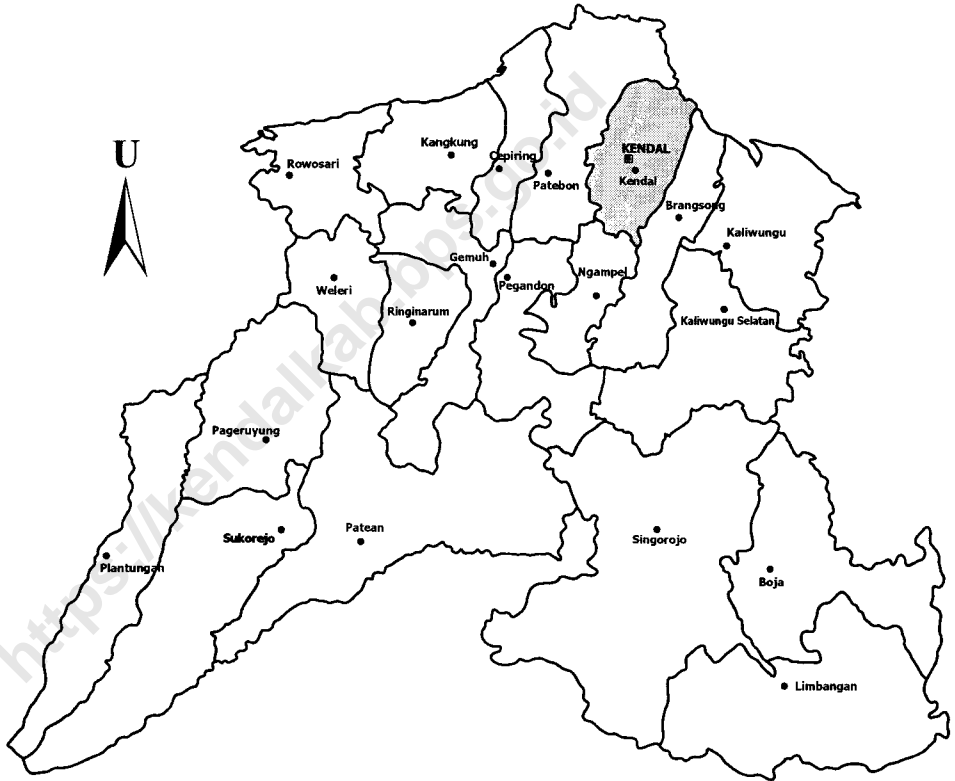
Pagi / Siang hari : 31 °C

Sore / Malam hari : 26 °C

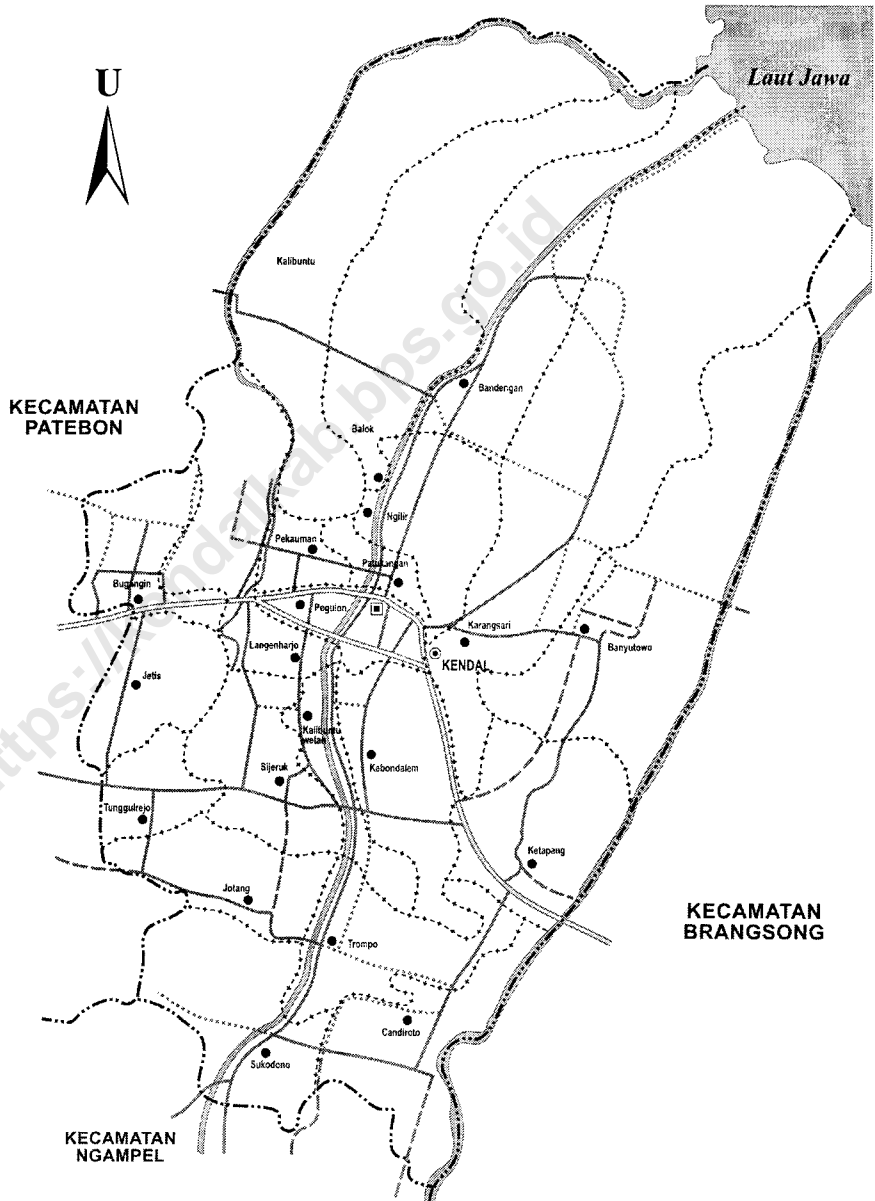
Bujur Timur : 109 54                      109 59

Lintang Selatan : 6 32                      7 41

## KABUPATEN KENDAL



## KECAMATAN KOTA KENDAL



TABEL : 1.1.

**Luas Wilayah Kecamatan Kendal  
Dirinci Menurut Kelurahan  
Tahun : 2008**

<b>Kelurahan</b>	<b>Luas</b>	<b>Persentase</b>
	<b>(Km-2)</b>	<b>(%)</b>
<b>(1)</b>	<b>(2)</b>	<b>(3)</b>
01. Sukodono	1.18	4.29
02. Candiroto	1.08	3.93
03. Trompo	0.93	3.38
04. Jotang	0.96	3.48
05. Tunggulrejo	0.39	1.42
06. Sijeruk	1.08	3.93
07. Jetis	0.56	2.04
08. Bugangin	0.68	2.47
09. Langenharjo	1.45	5.26
10. Kalibuntuwetan	3.02	10.97
11. Kebondalem	1.31	4.77
12. Ketapang	1.50	5.46
13. Banyutowo	3.05	11.09
14. Karang Sari	4.03	14.66
15. Patukangan	0.13	0.48
16. Pegulon	0.23	0.84
17. Pekauman	0.36	1.31
18. Ngilir	1.05	3.82
19. Balok	2.54	9.24
20. Bandengan	1.97	7.16
<b>Jumlah</b>	<b>27.49</b>	<b>100.00</b>

BPS Kabupaten Kendal

Sumber data : Kantor Kecamatan Kendal  
Catatan :

TABEL : 1.2

Jarak Kelurahan Ke Ibu Kota Kecamatan  
Kecamatan Kendal  
Tahun : 2008

Kelurahan	Jarak
(1)	(Km) (2)
01. Sukodono	3.50
02. Candirototo	2.70
03. Trompo	4.00
04. Jotang	2.70
05. Tunggulrejo	3.30
06. Sijeruk	2.00
07. Jetis	3.20
08. Bugangin	2.00
09. Langenharjo	1.20
10. Kalibuntu Wetan	1.70
11. Kebondalem	2.10
12. Ketapang	2.20
13. Banyutowo	1.50
14. Karang Sari	0.30
15. Patukangan	0.40
16. Pegulon	0.70
17. Pekauman	0.80
18. Ngilir	1.70
19. Balok	2.20
20. Bandengan	3.50

TABEL : 1.3

**Luas Wilayah Kecamatan Kendal  
Dirinci Menurut Penggunaan  
Tahun : 2008**

Jenis Penggunaan	Luas (Km-2)	Persentase (%)
(1)	(2)	(3)
01. Tanah Sawah	14.94	56.18
02. Tanah Pekarangan	5.15	18.15
03. Tanah Tegalan	0.82	2.91
04. Tambak dan Kolam	4.05	14.74
05. Hutan	0.00	0.00
06. Perkebunan	0.00	0.00
07. Lain-lain	2.53	8.02
<b>Jumlah</b>	<b>27.49</b>	<b>100.00</b>

BPS Kabupaten Kendal

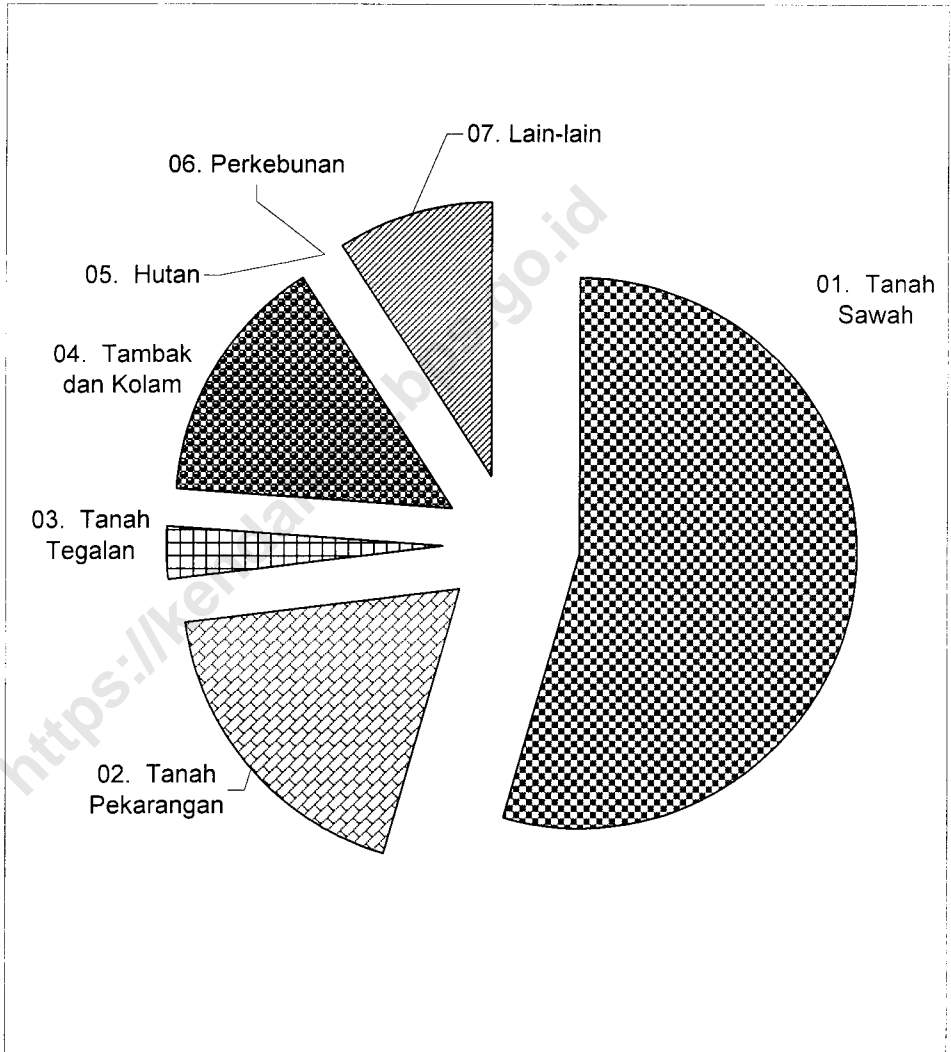
Sumber data : Statistik Kecamatan Kendal

Catatan :

**GRAFIK : 1**

**Luas Wilayah Kecamatan Kendal  
Dirinci Menurut Penggunaan**

**Tahun : 2008**



BPS Kabupaten Kendal

Sumber data : Statistik Kecamatan Kendal

Catatan :

**TABEL : 1.4**  
**Luas Tanah Sawah Menurut Jenis Pengairannya**  
**Kecamatan Kedal**  
**Tahun : 2008**

Kelurahan	Setengah		Non	Tadah	Jumlah
	Tehnis	Tehnis	Tehnis	Hujan Diusahakan	
(1)	(Ha)	(Ha)	(Ha)	(Ha)	(Ha)
(1)	(2)	(3)	(4)	(5)	(6)
01. Sukodono	17.50	38.80	15.50	0.00	71.80
02. Candiroto	27.10	0.00	29.60	0.00	56.70
03. Trompo	51.00	0.00	0.00	0.00	51.00
04. Jotang	67.80	0.00	0.00	0.00	67.80
05. Tunggulrejo	32.30	0.00	0.00	0.00	32.30
06. Sijeruk	75.10	0.00	0.00	0.00	75.10
07. Jetis	0.00	44.30	0.00	0.00	44.30
08. Bugangin	49.00	0.00	0.00	0.00	49.00
09. Langenharjo	10.00	35.20	0.00	0.00	45.20
10. Kalibuntuwetan	131.00	0.00	0.00	0.00	131.00
11. Kebondalem	82.80	0.00	0.00	0.00	82.80
12. Ketapang	95.00	0.00	0.00	0.00	95.00
13. Banyutowo	201.00	0.00	0.00	0.00	201.00
14. Karangsari	227.00	0.00	0.00	0.00	227.00
15. Patukangan	0.00	0.00	0.00	0.00	0.00
16. Pegulon	0.00	0.00	0.00	0.00	0.00
17. Pekauman	21.90	0.00	0.00	0.00	21.90
18. Ngilir	62.50	0.00	0.00	0.00	62.50
19. Balok	86.00	0.00	27.20	0.00	113.20
20. Bandengan	66.20	0.00	0.00	0.00	66.20
Jumlah 2008	1,303.20	118.30	72.30	0.00	1,493.80
2007	1,303.20	118.30	72.30	0.00	1,493.80
2006	1,303.20	118.30	72.30	0.00	1,493.80

BPS Kabupaten Kendal

Sumber data : Monografi Kelurahan

Catatan :



TABEL : 1.5

Luas Tanah Kering Dirinci Menurut Jenisnya  
Kecamatan Kendal

Tahun : 2008

Desa	Peka - rangan ( Ha )	Tegalan ( Ha )	Penggem- balaan ( Ha )	Tambak ( Ha )	Kolam ( Ha )
(1)	(2)	(3)	(4)	(5)	(6)
01. Sukodono	20.00	21.40	0.00	0.00	0.00
02. Candiroto	38.08	12.30	0.00	0.00	0.00
03. Trompo	35.00	0.00	0.00	0.00	0.00
04. Jotang	23.24	0.00	0.00	0.00	0.00
05. Tunggulrejo	6.20	0.00	0.00	0.00	0.00
06. Sijeruk	26.30	0.00	0.00	0.00	0.00
07. Jetis	8.60	0.00	0.00	0.00	0.00
08. Bugangin	13.00	0.00	0.00	0.00	0.00
09. Langenharjo	82.62	0.00	0.00	0.00	0.00
10. Kalibuntuwetan	21.20	38.70	0.00	76.60	0.00
11. Kebondalem	10.60	0.00	0.00	0.00	0.00
12. Ketapang	30.50	9.00	0.00	0.00	0.00
13. Banyutowo	38.50	0.00	0.00	37.00	0.00
14. Karang Sari	50.20	0.00	0.00	100.00	0.00
15. Patukangan	12.00	0.20	0.00	0.00	0.00
16. Pegulon	17.00	0.00	0.00	0.00	0.00
17. Pekauman	13.34	0.00	0.00	0.00	0.00
18. Ngilir	38.20	0.00	0.00	0.00	0.00
19. Balok	10.40	0.00	0.00	104.00	0.00
20. Bandengan	20.20	0.00	0.00	87.70	0.00
Jumlah 2008	515.17	81.60	0.00	405.30	0.00
2007	515.17	81.60	0.00	405.30	0.00
2006	515.17	81.60	0.00	405.30	0.00

BPS Kabupaten Kendal

Sumber data : Monogrzfi Kelurahan

**TABEL : 1.5 (lanjutan)**  
**Luas Tanah Kering Dirinci Menurut Jenisnya**  
**Kecamatan Kendal**  
**Tahun : 2008**

Kelurahan	Hutan		Perkebunan		Lain - lain	Jumlah
	Rakyat	Negara	Rakyat	Negara		
	( Ha )	( Ha )	( Ha )	( Ha )	( Ha )	( Ha )
(1)	(7)	(8)	(9)	(10)	(11)	(12)
01. Sukodono	0.00	0.00	0.00	0.00	4.60	46.00
02. Candiroto	0.00	0.00	0.00	0.00	0.92	51.30
03. Trompo	0.00	0.00	0.00	0.00	7.00	42.00
04. Jotang	0.00	0.00	0.00	0.00	4.70	27.94
05. Tunggulrejo	0.00	0.00	0.00	0.00	0.50	6.70
06. Sijeruk	0.00	0.00	0.00	0.00	6.60	32.90
07. Jetis	0.00	0.00	0.00	0.00	3.10	11.70
08. Bugangin	0.00	0.00	0.00	0.00	6.00	19.00
09. Langenharjo	0.00	0.00	0.00	0.00	16.90	99.52
10. Kalibuntuwetan	0.00	0.00	0.00	0.00	34.10	170.60
11. Kebondalem	0.00	0.00	0.00	0.00	37.60	48.20
12. Ketapang	0.00	0.00	0.00	0.00	15.50	55.00
13. Banyutowo	0.00	0.00	0.00	0.00	28.40	103.90
14. Karang Sari	0.00	0.00	0.00	0.00	25.90	176.10
15. Patukangan	0.00	0.00	0.00	0.00	1.00	13.20
16. Pegulon	0.00	0.00	0.00	0.00	6.00	23.00
17. Pekauman	0.00	0.00	0.00	0.00	0.76	14.10
18. Ngilir	0.00	0.00	0.00	0.00	4.30	42.50
19. Balok	0.00	0.00	0.00	0.00	26.30	140.70
20. Bandengan	0.00	0.00	0.00	0.00	22.70	130.60
<b>Jumlah 2008</b>	<b>0.00</b>	<b>0.00</b>	<b>0.00</b>	<b>0.00</b>	<b>252.88</b>	<b>1,254.95</b>
2007	0.00	0.00	0.00	0.00	252.88	1,254.95
2006	0.00	0.00	0.00	0.00	252.88	1,254.95

BPS Kabupaten Kendal

Sumber data : Monografi Kelurahan

Catatan :

TABEL : 1.6

**Banyaknya Hari Hujan  
Kecamatan Kendal  
Tahun : 2005 - 2008**

Bulan	2005	2006	2007	2008
(1)	(2)	(3)	(4)	(5)
01. Januari	10	17	8	13
02. Februari	12	17	14	22
03. Maret	6	10	8	6
04. April	8	11	8	6
05. Mei	2	1	5	5
06. Juni	9	2	5	4
07. Juli	4	0	0	0
08. Agustus	2	0	1	1
09. September	5	0	0	3
10. Oktober	7	2	6	7
11. Nopember	8	12	12	11
12. Desember	17	9	9	14
Jumlah	90	81	76	92
Rata-rata	8	7	6	8

BPS Kabupaten Kendal

Sumber data : Pengairan Ranting Kendal

Catatan :

TABEL : 1.7

**Banyaknya Curah Hujan  
Kecamatan Kendal  
Tahun : 2005 - 2008**

Bulan	2005	2006	2007	2008
(1)	(2)	(3)	(4)	(5)
01. Januari	183	842	152	72
02. Pebruari	193	285	277	133
03. Maret	112	275	209	51
04. April	89	159	413	42
05. Mei	22	15	94	15
06. Juni	144	31	57	19
07. Juli	24	0	0	0
08. Agustus	11	0	13	8
09. September	84	0	0	13
10. Oktober	45	12	65	73
11. Nopember	71	105	129	45
12. Desember	189	162	281	59
Jumlah	1,167	1,886	1,690	530
Rata-rata	97	157	141	44

BPS Kabupaten Kendal

Sumber data : Pengairan Ranting Kendal

Catatan :

**TABEL : 2.1**  
**Banyaknya Dusun/Dukuh, Rukun Warga Dan Rukun Tetangga**  
**Kecamatan Kendal**  
**Tahun : 2008**

<b>Kelurahan</b>	<b>Dusun/ Dukuh</b>	<b>Rukun Warga</b>	<b>Rukun Tetangga</b>
<b>(1)</b>	<b>(2)</b>	<b>(3)</b>	<b>(4)</b>
01. Sukodono	0	3	12
02. Candiroto	0	3	13
03. Trompo	0	3	13
04. Jotang	0	3	10
05. Tunggulrejo	0	1	7
06. Sijeruk	0	4	15
07. Jetis	0	2	6
08. Bugangin	0	2	10
09. Langenharjo	0	6	51
10. Kalibuntuwetan	0	2	12
11. Kebondalem	0	6	27
12. Ketapang	0	8	26
13. Banyutowo	0	5	10
14. Karang Sari	0	5	22
15. Patukangan	0	3	12
16. Pegulon	0	8	19
17. Pekauman	0	3	10
18. Ngilir	0	3	14
19. Balok	0	1	6
20. Bandengan	0	3	23
<b>Jumlah 2008</b>	<b>0</b>	<b>74</b>	<b>318</b>
<b>2007</b>	<b>0</b>	<b>74</b>	<b>259</b>
<b>2006</b>	<b>0</b>	<b>74</b>	<b>259</b>

BPS Kabupaten Kendal

Sumber data : Statistik Kecamatan Kendal  
Catatan :

**TABEL : 2.2.**  
**Banyaknya Balai Kelurahan Dan Kantor Kelurahan**  
**Kecamatan Kendal**  
**Tahun : 2008**

Kelurahan	Balai Desa	Kantor Desa
(1)	(2)	(3)
01. Sukodono	1	1
02. Candiroti	1	1
03. Trompo	1	1
04. Jotang	1	1
05. Tunggulrejo	1	1
06. Sijeruk	1	1
07. Jetis	1	1
08. Bugangin	1	1
09. Langenharjo	1	1
10. Kalibuntuwetan	1	1
11. Kebondalem	1	1
12. Ketapang	1	1
13. Banyutowo	1	1
14. Karang Sari	1	1
15. Patukangan	1	1
16. Pegulon	1	1
17. Pekauman	1	1
18. Ngilir	1	1
19. Balok	1	1
20. Bandengan	1	1
<b>Jumlah</b>	<b>20</b>	<b>20</b>

BPS Kabupaten Kendal

Sumber data : Kantor Kecamatan Kendal  
Catatan :

TABEL : 2.3

Banyaknya Perangkat Kelurahan  
Kecamatan Kendal  
Tahun : 2008

Kelurahan	Kepala Kelurahan		Sekretaris Kelurahan		Kasie Pemerintahan		Kasie Trantib		Kasie Pembangunan		Kasie Kesmas		Jumlah	
	L	P	L	P	L	P	L	P	L	P	L	P	L	P
	(2)	(3)	(4)	(5)	(6)	(7)	(8)	(9)	(10)	(11)	(12)	(13)	(14)	(15)
01. Sukodono	1	0	1	0	0	1	1	0	1	0	1	0	5	1
02. Candiroto	1	0	1	0	1	0	1	0	1	0	1	0	6	0
03. Trompo	1	0	0	1	1	0	1	0	1	0	1	0	5	1
04. Jotang	1	0	1	0	1	0	1	0	1	0	1	0	6	0
05. Tunggulrejo	1	0	0	1	1	0	1	0	1	0	1	0	5	1
06. Sijeruk	1	0	1	0	0	1	1	0	1	0	1	0	5	1
07. Jetis	1	0	1	0	1	0	1	0	1	0	1	0	6	0
08. Bugangin	1	0	1	0	1	0	1	0	1	0	1	0	6	0
09. Langenharjo	1	0	1	0	1	0	1	0	1	0	1	0	6	0
10. Kalibuntuwetan	1	0	1	0	1	0	1	0	1	0	1	0	6	0
11. Kebondalem	1	0	1	0	1	0	1	0	1	0	1	0	6	0
12. Ketapang	1	0	1	0	1	0	1	0	1	0	1	0	6	0
13. Banyutowo	1	0	1	0	1	0	1	0	1	0	1	0	6	0
14. Karang Sari	1	0	0	1	1	0	1	0	1	0	1	0	5	1
15. Patukangan	1	0	0	1	1	0	1	0	1	0	1	0	5	1
16. Pegulon	1	0	1	0	0	1	1	0	1	0	1	0	5	1
17. Pekauman	1	0	1	0	1	0	1	0	1	0	1	0	6	0
18. Ngilir	1	0	1	0	1	0	1	0	1	0	1	0	6	0
19. Balok	1	0	1	0	1	0	1	0	1	0	1	0	6	0
20. Bandengan	1	0	1	0	0	1	1	0	1	0	1	0	5	1
Jumlah 2008	20	0	16	4	16	4	20	0	20	0	20	0	112	8
2007	20	0	16	4	16	4	20	0	20	0	20	0	112	8
2006	20	0	16	4	16	4	20	0	20	0	20	0	112	8

BPS Kabupaten Kendal

Sumber data : Kantor Kecamatan Kendal  
Catatan :

**TABEL : 3.1.**  
**Banyaknya Rumah Tangga Dan Bangunan Tempat Tinggal**  
**Kecamatan Kendal**  
**Tahun : 2008**

<b>Kelurahan</b>	<b>Rumah Tangga</b>	<b>Bangunan Tempat Tinggal</b>
<b>(1)</b>	<b>(2)</b>	<b>(3)</b>
01. Sukodono	625	589
02. Candiroto	712	694
03. Trompo	671	519
04. Jotang	517	395
05. Tunggulrejo	182	155
06. Sijeruk	741	456
07. Jetis	245	248
08. Bugangin	413	362
09. Langenharjo	1,658	1,184
10. Kalibuntuwetan	522	394
11. Kebondalem	1,215	800
12. Ketapang	1,004	850
13. Banyutowo	951	796
14. Karang Sari	1,144	1,273
15. Patukangan	310	280
16. Pegulon	568	493
17. Pekauman	269	234
18. Ngilir	521	516
19. Balok	310	230
20. Bandengan	1,109	1,070
<b>Jumlah 2008</b>	<b>13,687</b>	<b>11,538</b>
<b>2007</b>	<b>13,678</b>	<b>11,538</b>
<b>2006</b>	<b>12,873</b>	<b>11,216</b>

BPS Kabupaten Kendal

Sumber data : Statistik Kecamatan Kendal  
Catatan :



TABEL : 3.2

**Kepadatan Rumah Tangga  
Kecamatan Kendal  
Tahun : 2008**

Kelurahan	Penduduk	Rumah Tangga	Kepadatan
			(Orang/Kk)
(1)	(2)	(3)	(4)
01. Sukodono	2,547	625	4
02. Candiroto	2,880	712	4
03. Trompo	2,668	671	4
04. Jotang	1,845	517	4
05. Tunggulrejo	684	182	4
06. Sijeruk	2,481	741	3
07. Jetis	1,071	245	4
08. Bugangin	1,595	413	4
09. Langenharjo	6,564	1,658	4
10. Kalibuntuwetan	2,356	522	5
11. Kebondalem	5,298	1,215	4
12. Ketapang	3,868	1,004	4
13. Banyutowo	3,224	951	3
14. Karang Sari	4,883	1,144	4
15. Patukangan	1,357	310	4
16. Pegulon	2,384	568	4
17. Pekauman	1,231	269	5
18. Ngilir	2,160	521	4
19. Balok	1,209	310	4
20. Bandengan	3,981	1,109	4
<b>Jumlah 2008</b>	<b>54,286</b>	<b>13,687</b>	<b>4</b>
2007	54,031	13,678	4
2006	53,176	12,873	4

BPS Kabupaten Kendal

Sumber data : Statistik Kecamatan Kendal  
Catatan :

TABEL : 3.3

**Banyaknya Keluarga Menurut Tahapan  
Kecamatan Kendal  
Tahun : 2008**

Kelurahan	Pra Sejah tera	Sejahtera				Jum- lah
		I	II	III	III Plus	
(1)	(2)	(3)	(4)	(5)	(6)	(7)
01. Sukodono	174	66	143	193	41	617
02. Candiroto	179	178	42	310	3	712
03. Trompo	226	67	89	266	23	671
04. Jotang	54	84	174	157	48	517
05. Tunggulrejo	75	9	38	55	0	177
06. Sijeruk	201	52	368	100	20	741
07. Jetis	66	10	48	103	19	246
08. Bugangan	65	103	70	151	24	413
09. Langenharjo	264	276	136	998	123	1,797
10. Kalibuntuwetan	86	82	118	152	84	522
11. Kebondalem	155	181	85	692	24	1,137
12. Ketapang	240	154	190	375	29	988
13. Banyutowo	229	199	177	339	7	951
14. Karangsari	285	152	274	308	210	1,229
15. Patukangan	86	37	18	145	87	373
16. Pegulon	12	66	21	373	122	594
17. Pekauman	50	13	20	18	168	269
18. Ngilir	55	31	88	268	70	512
19. Balok	114	167	36	3	0	320
20. Bandengan	349	152	128	472	7	1,108
Jumlah 2008	2,965	2,079	2,263	5,478	1,109	13,894
2007	2,965	2,079	2,263	5,478	1,109	13,894
2006	1,885	1,234	725	1,230	8,277	13,351

BPS Kabupaten Kendal

Sumber data : PPLKB Kecamatan Kendal  
Catatan :

TABEL : 3.4

Banyaknya Tempat Tinggal Penduduk  
Kecamatan Kendal  
Tahun : 2008

Kelurahan	Per- manen	Semi Per- manen	Papan	Bambu	Jumlah
(1)	(2)	(3)	(4)	(5)	(6)
01. Sukodono	425	45	99	20	589
02. Candiroto	196	150	346	2	694
03. Trompo	38	267	165	49	519
04. Jotang	102	66	147	80	395
05. Tunggulrejo	23	65	67	0	155
06. Sijeruk	228	103	53	72	456
07. Jetis	96	48	104	0	248
08. Bugangin	169	164	29	0	362
09. Langenharjo	929	105	45	105	1,184
10. Kalibuntuwetan	153	108	113	20	394
11. Kebondalem	400	200	150	50	800
12. Ketapang	309	309	164	68	850
13. Banyutowo	258	113	379	46	796
14. Karang Sari	432	275	421	145	1,273
15. Patukangan	162	76	42	0	280
16. Pegulon	306	145	36	6	493
17. Pekauman	156	45	33	0	234
18. Ngilir	125	270	121	0	516
19. Balok	105	38	72	15	230
20. Bandengan	231	307	481	51	1,070
Jumlah 2008	4,843	2,899	3,067	729	11,538
2007	4,843	2,899	3,067	729	11,538
2006	4,947	2,669	2,751	849	11,216

BPS Kabupaten Kendal

Sumber data : Statistik Kecamatan Kendal  
Catatan :

**TABEL : 3.5**  
**Banyaknya Penduduk Dirinci Menurut Jenis Kelamin**  
**Kecamatan Kendal**  
**Tahun : 2008**

Kelurahan	Laki-laki	Perempuan	Jumlah
(1)	(2)	(3)	(4)
01. Sukodono	1,251	1,296	2,547
02. Candirotto	1,462	1,418	2,880
03. Trompo	1,334	1,334	2,668
04. Jotang	922	923	1,845
05. Tunggulrejo	337	347	684
06. Sijeruk	1,253	1,228	2,481
07. Jetis	527	544	1,071
08. Bugangin	784	811	1,595
09. Langenharjo	3,264	3,300	6,564
10. Kalibuntuwetan	1,159	1,197	2,356
11. Kebondalem	2,499	2,799	5,298
12. Ketapang	1,948	1,920	3,868
13. Banyutowo	1,618	1,606	3,224
14. Karangsari	2,364	2,519	4,883
15. Patukangan	662	695	1,357
16. Pegulon	1,115	1,269	2,384
17. Pekauman	602	629	1,231
18. Ngilir	1,063	1,097	2,160
19. Balok	624	585	1,209
20. Bandengan	2,020	1,961	3,981
<b>Jumlah 2008</b>	<b>26,808</b>	<b>27,478</b>	<b>54,286</b>
<b>2007</b>	<b>26,688</b>	<b>27,343</b>	<b>54,031</b>
<b>2006</b>	<b>26,470</b>	<b>26,706</b>	<b>53,176</b>

Sumber data: Monografi Kelurahan  
Catatan :

BPS Kabupaten Kendal

TABEL : 3.6

**Kepadatan Penduduk  
Kecamatan Kendal**

**Tahun : 2008**

Kelurahan	Penduduk	Luas	Kepadatan
		(Km-2)	(Orang/Km-2)
(1)	(2)	(3)	(4)
01. Sukodono	2,547	1.18	2,162
02. Candiroto	2,880	1.08	2,667
03. Trompo	2,668	0.93	2,869
04. Jotang	1,845	0.96	1,927
05. Tunggulrejo	684	0.39	1,754
06. Sijeruk	2,481	1.08	2,297
07. Jetis	1,071	0.56	1,913
08. Bugangin	1,595	0.68	2,346
09. Langenharjo	6,564	1.45	4,536
10. Kalibuntuwetan	2,356	3.02	781
11. Kebondalem	5,298	1.31	4,044
12. Ketapang	3,868	1.50	2,579
13. Banyutowo	3,224	3.05	1,057
14. Karang Sari	4,883	4.03	1,211
15. Patukangan	1,357	0.13	10,280
16. Pegulon	2,384	0.23	10,365
17. Pekauman	1,231	0.36	3,420
18. Ngilir	2,160	1.05	2,057
19. Balok	1,209	2.54	476
20. Bandengan	3,981	1.97	2,023
	<b>Jumlah 2008</b>	<b>54,286</b>	<b>27.49</b>
	<b>2007</b>	<b>54,031</b>	<b>27.49</b>
	<b>2006</b>	<b>53,176</b>	<b>27.49</b>

BPS Kabupaten Kendal

Sumber data : Statistik Kecamatan Kendal

Catatan :

**TABEL : 3.7**  
**Sex Ratio Penduduk Laki-Laki Terhadap Perempuan**  
**Kecamatan Kendal**  
**Tahun : 2008**

Kelurahan	Penduduk		Sex Ratio (Per 1000)
	Laki-Laki	Perempuan	
(1)	(2)	(3)	(4)
01. Sukodono	1,251	1,296	965
02. Candiroto	1,462	1,418	1,031
03. Trompo	1,334	1,334	1,000
04. Jotang	922	923	999
05. Tunggulrejo	337	347	971
06. Sijeruk	1,253	1,228	1,020
07. Jetis	527	544	969
08. Bugangin	784	811	967
09. Langenharjo	3,264	3,300	989
10. Kalibuntuwetan	1,159	1,197	968
11. Kebondalem	2,499	2,799	893
12. Ketapang	1,948	1,920	1,015
13. Banyutowo	1,618	1,606	1,007
14. Karang Sari	2,364	2,519	938
15. Patukangan	662	695	953
16. Pegulon	1,115	1,269	879
17. Pekauman	602	629	957
18. Ngilir	1,063	1,097	969
19. Balok	624	585	1,067
20. Bandengan	2,020	1,961	1,030
Jumlah 2008	26,808	27,478	976
2007	26,688	27,343	976
2006	26,470	26,706	991

BPS Kabupaten Kendal

Sumber data : Statistik Kecamatan Kendal

Catatan :

TABEL : 3.8

Perkembangan Penduduk Per Tahun  
Kecamatan Kendal  
Tahun : 1989 - 2008

Tahun	Penduduk	Perkembangan
		Penduduk (%)
(1)	(2)	(3)
1989	42,410	-
1990	43,198	1.86
1991	43,361	0.38
1992	45,654	5.29
1993	45,322	-0.73
1994	45,600	0.61
1995	46,185	1.28
1996	46,444	0.56
1997	47,912	3.16
1998	48,179	0.56
1999	48,567	0.81
2000	49,222	1.35
2001	49,476	0.52
2002	49,066	-0.83
2003	50,134	2.18
2004	50,381	0.49
2005	50,723	0.68
2006	53,176	4.84
2007	54,031	1.61
2008	54,286	0.47

BPS Kabupaten Kendal

Sumber data : Statistik Kecamatan Kendal

Catatan :

**TABEL : 3.9**  
**Banyaknya Penduduk Menurut Kelompok Umur**  
**Dan Jenis Kelamin**  
**Kecamatan Kendal**  
**Tahun : 2008**

Umur	Laki - laki	Perempuan	Jumlah
(1)	(2)	(3)	(4)
0 - 4	2,646	2,475	5,121
5 - 9	3,314	3,347	6,661
10 - 14	3,349	3,440	6,789
15 - 19	2,726	2,733	5,459
20 - 24	2,053	2,132	4,185
25 - 29	1,939	2,201	4,140
30 - 39	2,352	1,827	4,179
40 - 49	2,708	2,831	5,539
50 - 59	2,337	2,353	4,690
60 keatas	3,397	4,138	7,535
<b>Jumlah 2008</b>	<b>26,821</b>	<b>27,477</b>	<b>54,298</b>
<b>2007</b>	<b>26,688</b>	<b>27,343</b>	<b>54,031</b>
<b>2006</b>	<b>26,470</b>	<b>26,706</b>	<b>53,176</b>

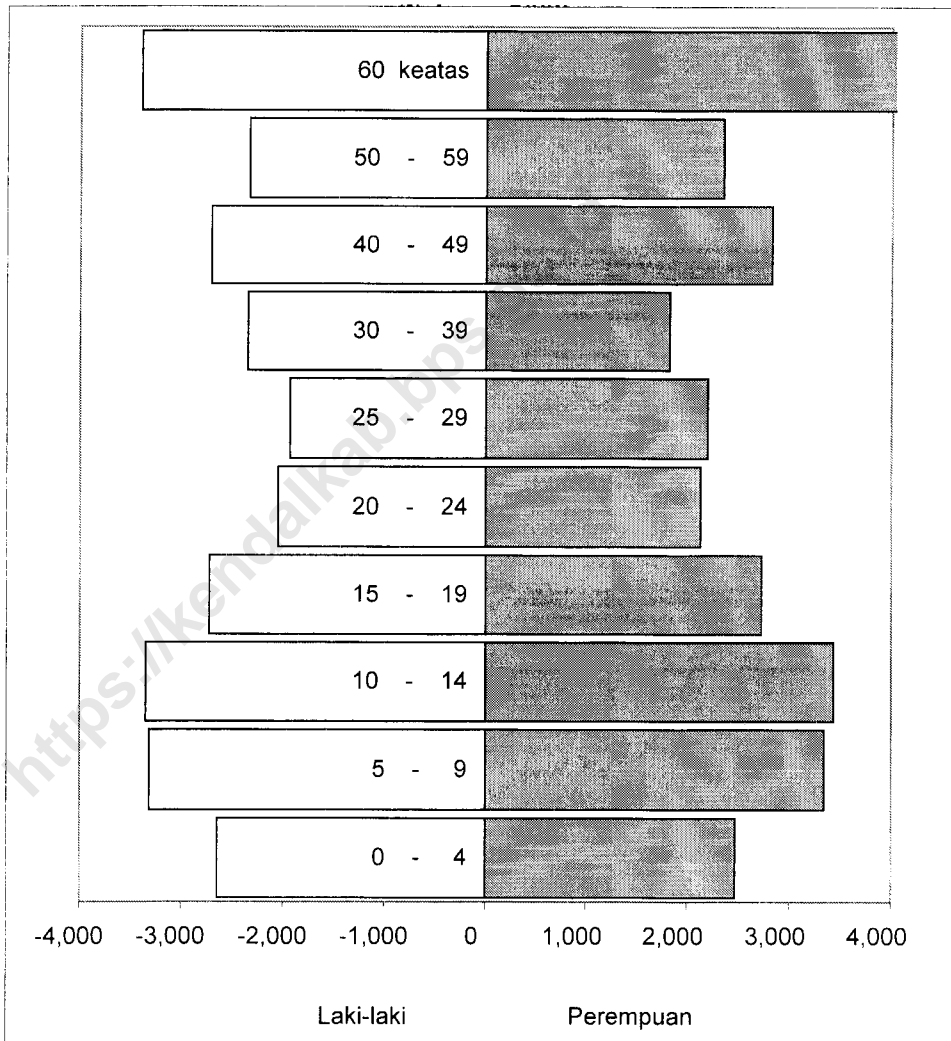
BPS Kabupaten Kendal

Sumber data : Statistik Kecamatan Kendal

Catatan :



**GRAFIK : 2**  
**Banyaknya Penduduk Menurut Kelompok Umur**  
**Dan Jenis Kelamin**  
**Kecamatan Kendal**  
**Tahun : 2008**



BPS Kabupaten Kendal

Sumber data : Statistik Kecamatan Kota Kendal

**TABEL : 3.10**  
**Banyaknya Penduduk Umur 5 - 6, 7 - 12, 13 - 15**  
**Kecamatan Kendal**  
**Tahun : 2008**

Kelurahan	5 - 6	7 - 12	13 - 15
(1)	(2)	(3)	(4)
01. Sukodono	130	372	158
02. Candiroto	142	431	191
03. Trompo	141	403	177
04. Jotang	113	288	135
05. Tunggulrejo	48	107	54
06. Sijeruk	130	392	163
07. Jetis	64	161	74
08. Bugangin	97	257	125
09. Langenharjo	281	773	342
10. Kalibuntuwetan	133	383	164
11. Kebondalem	205	573	256
12. Ketapang	186	520	228
13. Banyutowo	184	523	229
14. Karang Sari	283	771	343
15. Patukangan	91	257	117
16. Pegulon	138	403	198
17. Pekauman	79	206	97
18. Ngilir	123	338	153
19. Balok	88	211	184
20. Bandengan	482	639	266
<b>Jumlah 2008</b>	<b>3,138</b>	<b>8,008</b>	<b>3,654</b>
2007	2,821	7,970	3,637
2006	2,821	7,970	3,637

BPS Kabupaten Kendal

Sumber data : Statistik Kecamatan Kendal  
 Catatan :

**TABEL : 3.11**  
**Banyaknya Penduduk Warga Negara Asing**  
**Kecamatan Kendal**  
**Tahun : 2008**

Kelurahan	W N A	W N A	Jumlah
	Cina	Lainnya	
(1)	(2)	(3)	(4)
01. Sukodono	0	0	0
02. Candirotu	0	0	0
03. Trompo	0	0	0
04. Jotang	0	0	0
05. Tunggulrejo	0	0	0
06. Sijeruk	0	0	0
07. Jetis	0	0	0
08. Bugangin	0	0	0
09. Langenharjo	0	0	0
10. Kalibuntuwetan	0	0	0
11. Kebondalem	0	0	0
12. Ketapang	0	0	0
13. Banyutowo	0	0	0
14. Karang Sari	0	0	0
15. Patukangan	0	0	0
16. Pegulon	0	0	0
17. Pekauman	1	0	1
18. Ngilir	0	0	0
19. Balok	0	0	0
20. Bandengan	0	0	0
<b>Jumlah 2008</b>	<b>1</b>	<b>0</b>	<b>1</b>
<b>2007</b>	<b>1</b>	<b>0</b>	<b>1</b>
<b>2006</b>	<b>1</b>	<b>0</b>	<b>1</b>

BPS Kabupaten Kendal

Sumber data : Statistik Kecamatan Kendal  
Catatan :

TABEL : 3.12.

**Banyaknya Mutasi Penduduk  
Kecamatan Kendal  
Tahun : 2008**

Kelurahan	Kelahiran	Kematian	Datang	Pergi
(1)	(2)	(3)	(4)	(5)
01. Sukodono	15	3	30	15
02. Candiroto	42	5	22	16
03. Trompo	9	0	17	6
04. Jotang	17	5	24	74
05. Tunggulrejo	10	0	25	0
06. Sijeruk	32	11	27	15
07. Jetis	30	3	92	10
08. Bugangin	9	6	16	10
09. Langenharjo	17	9	28	7
10. Kalibuntuwetan	12	10	109	6
11. Kebondalem	19	8	41	53
12. Ketapang	15	14	8	13
13. Banyutowo	22	18	29	28
14. Karangsari	21	4	27	104
15. Patukangan	18	9	17	53
16. Pegulon	8	5	20	17
17. Pekauman	16	17	13	61
18. Ngilir	16	5	32	9
19. Balok	19	11	6	7
20. Bandengan	18	9	8	11
<b>Jumlah 2008</b>	<b>365</b>	<b>152</b>	<b>591</b>	<b>515</b>
<b>2007</b>	<b>289</b>	<b>104</b>	<b>193</b>	<b>208</b>
<b>2006</b>	<b>202</b>	<b>66</b>	<b>157</b>	<b>116</b>

BPS Kabupaten Kendal

Sumber data : Kantor Kecamatan Kendal

Catatan :

TABEL : 3.13

**Banyaknya Penduduk Diatas 5 Tahun  
Dirinci Menurut Pendidikan  
Kecamatan Kendal  
Tahun : 2008**

Kelurahan	Tidak	Tidak	Belum	Tamat SD
	Sekolah	Tamat SD		
(1)	(2)	(3)	(4)	(5)
01. Sukodono	27	220	249	668
02. Candiroto	495	328	420	778
03. Trompo	162	201	278	170
04. Jotang	164	253	662	290
05. Tunggulrejo	43	31	115	214
06. Sijeruk	395	428	223	447
07. Jetis	2	17	112	176
08. Bugangin	0	48	150	45
09. Langenharjo	217	256	1,153	1,026
10. Kalibuntuwetan	117	160	230	170
11. Kebondalem	0	50	375	630
12. Ketapang	427	1,218	354	478
13. Banyutowo	615	312	351	1,366
14. Karangsari	263	325	575	654
15. Patukangan	0	0	61	347
16. Pegulon	0	128	44	358
17. Pekauman	0	17	138	237
18. Ngilir	140	206	103	205
19. Balok	23	100	134	214
20. Bandengan	50	75	300	978
<b>Jumlah 2008</b>	<b>3,140</b>	<b>4,373</b>	<b>6,027</b>	<b>9,451</b>
<b>2007</b>	<b>3,140</b>	<b>4,373</b>	<b>6,027</b>	<b>9,451</b>
<b>2006</b>	<b>2,944</b>	<b>3,645</b>	<b>6,431</b>	<b>11,100</b>

BPS Kabupaten Kendal

Sumber data : Statistik Kecamatan Kendal

Catatan :

**TABEL : 3.13 (Lanjutan)**  
**Banyaknya Penduduk Di Atas 5 Tahun**  
**Dirinci Menurut Pendidikan**  
**Kecamatan Kendal**  
**Tahun : 2008**

Kelurahan	Tamat		
	SLTP	SLTA	PT /Akademi
(1)	(6)	(7)	(8)
01. Sukodono	438	712	15
02. Candirotu	275	124	6
03. Trompo	345	90	12
04. Jotang	308	231	25
05. Tunggulrejo	223	74	7
06. Sijeruk	136	237	29
07. Jetis	265	166	13
08. Bugangin	122	83	32
09. Langenharjo	166	1,688	419
10. Kalibuntuwetan	255	288	51
11. Kebondalem	600	850	200
12. Ketapang	478	462	28
13. Banyutowo	259	197	41
14. Karangsari	768	877	35
15. Patukangan	260	612	41
16. Pegulon	326	654	199
17. Pekauman	44	186	370
18. Ngilir	341	148	155
19. Balok	223	98	10
20. Bandengan	352	196	15
<b>Jumlah 2008</b>	<b>6,184</b>	<b>7,973</b>	<b>1,703</b>
<b>2007</b>	<b>6,148</b>	<b>7,973</b>	<b>1,703</b>
<b>2006</b>	<b>6,840</b>	<b>7,973</b>	<b>1,703</b>

BPS Kabupaten Kendal

Sumber data : Statistik Kecamatan Kendal  
 Catatan :

**TABEL : 3.14**  
**Banyaknya Penduduk Diatas 10 Tahun Yang Bekerja**  
**Dirinci Menurut Mata Pencaharian**  
**Kecamatan Kendal**  
**Tahun : 2008**

Kelurahan	Pertanian		Pertambangan Dan Peggalian		Industri Pengolahan	
	Pengusaha	Buruh	Pengusaha	Buruh	Pengusaha	Buruh
(1)	(2)	(3)	(4)	(5)	(6)	(7)
01. Sukodono	400	296	0	0	2	300
02. Candiroto	220	336	0	0	12	295
03. Trompo	48	51	0	0	9	198
04. Jotang	370	535	0	0	5	301
05. Tunggulrejo	41	241	0	0	1	20
06. Sijeruk	290	223	0	0	20	250
07. Jetis	89	134	0	0	8	212
08. Bugangin	78	42	0	0	12	30
09. Langenharjo	48	234	0	0	23	113
10. Kalibuntuwetan	60	95	0	0	25	100
11. Kebondalem	175	825	0	0	59	600
12. Ketapang	389	651	0	0	3	430
13. Banyutowo	437	341	0	0	5	225
14. Karangsari	608	389	0	0	28	950
15. Patukangan	4	19	0	0	91	250
16. Pegulon	6	1	0	0	16	102
17. Pekauman	2	2	0	0	18	156
18. Ngilir	65	41	0	0	4	40
19. Balok	197	126	0	0	2	80
20. Bandengan	805	165	0	0	22	217
Jumlah 2008	4,332	4,747	0	0	365	4,869
2007	4,332	4,747	0	0	365	4,869
2006	1,638	4,542	103	210	277	3,296

BPS Kabupaten Kendal

Sumber data : Statistik Kecamatan Kendal

**TABEL : 3.14 (Lanjutan)**  
**Banyaknya Penduduk Diatas 10 Tahun Yang Bekerja**  
**Dirinci Menurut Mata Pencaharian**  
**Kecamatan Kendal**  
**Tahun : 2008**

Kelurahan	Listrik, Gas Dan Air Minum		Bangunan		Perdagangan, Hotel Dan Restoran	
	Pengusaha	Buruh	Pengusaha	Buruh	Pengusaha	Buruh
(1)	(8)	(9)	(10)	(11)	(12)	(13)
01. Sukodono	0	4	1	175	58	240
02. Candiroto	0	4	3	196	10	6
03. Trompo	0	0	0	28	14	14
04. Jotang	0	0	0	74	10	8
05. Tunggulrejo	0	0	15	20	8	5
06. Sijeruk	0	0	1	109	20	15
07. Jetis	0	3	0	185	43	32
08. Bugangin	0	0	1	10	30	21
09. Langenharjo	0	0	1	513	342	75
10. Kalibuntuwetan	0	4	0	57	18	28
11. Kebondalem	0	0	0	130	125	20
12. Ketapang	0	0	0	164	92	19
13. Banyutowo	0	0	0	158	25	20
14. Karang Sari	0	0	3	521	189	21
15. Patukangan	0	0	4	27	90	15
16. Pegulon	0	0	11	21	180	14
17. Pekauman	0	0	1	0	312	30
18. Ngilir	1	0	4	58	50	11
19. Balok	0	0	0	15	8	2
20. Bandengan	0	0	0	124	85	13
Jumlah 2008	1	15	45	2,585	1,709	609
2007	1	15	45	2,585	1,709	609
2006	0	638	343	1,976	1,061	1,291

BPS Kabupaten Kendal

Sumber data : Statistik Kecamatan Kendal



**TABEL : 3.14 (Lanjutan)**  
**Banyaknya Penduduk Diatas 10 Tahun Yang Bekerja**  
**Dirinci Menurut Mata Pencacaharian**  
**Kecamatan Kendal**  
**Tahun : 2008**

Kelurahan	Pengangkutan Dan Komunikasi		Keuangan Dan Persewaan		Jasa - jasa		Jumlah	
	Pengusaha	Buruh	Pengusaha	Buruh	Pengusaha	Buruh	Pengusaha	Buruh
(1)	(14)	(15)	(16)	(17)	(18)	(19)	(20)	(21)
01. Sukodono	39	39	2	4	3	22	505	1,080
02. Candiroto	2	8	0	0	1	4	248	849
03. Trompo	23	35	0	0	3	8	97	334
04. Jotang	8	74	0	0	1	2	394	994
05. Tunggulrejo	14	10	0	0	1	1	80	297
06. Sijeruk	30	20	1	0	2	2	364	619
07. Jetis	10	75	0	0	2	50	152	691
08. Bugangin	12	4	2	10	6	6	141	123
09. Langenharjo	140	140	2	5	20	4	576	1,084
10. Kalibuntuwetan	21	31	1	59	3	3	128	377
11. Kebondalem	46	23	0	0	175	6	580	1,604
12. Ketapang	16	10	1	3	2	15	503	1,292
13. Banyutowo	4	20	0	0	2	8	473	772
14. Karangsari	18	47	1	4	3	10	850	1,942
15. Patukangan	2	38	2	3	3	4	196	356
16. Pegulon	8	13	0	0	50	114	271	265
17. Pekauman	110	114	192	42	55	8	690	352
18. Ngilir	13	65	0	0	3	3	140	218
19. Balok	7	15	0	0	4	5	218	243
20. Bandengan	17	90	3	6	4	7	936	622
Jumlah 2008	540	871	207	136	343	282	7,542	14,114
2007	540	868	207	136	343	282	7,542	14,111
2006	325	585	346	443	1,027	1,658	5,120	14,639

BPS Kabupaten Kendal

Sumber data : Statistik Kecamatan Kendal

TABEL : 4.1.

Banyaknya PUS Akseptor KB Aktif  
Kecamatan Kendal  
Tahun : 2008

Kelurahan	PUS	Kontrasepsi		
		IUD	PIL	Kondom
(1)	(2)	(3)	(4)	(5)
01. Sukodono	438	11	116	0
02. Candiroto	497	3	90	0
03. Trompo	477	4	72	0
04. Jotang	345	10	58	0
05. Tunggulrejo	176	8	10	2
06. Sijeruk	550	11	151	0
07. Jetis	159	1	33	0
08. Bugangin	286	37	47	0
09. Langenharjo	1,309	13	168	5
10. Kalibuntuwetan	386	20	52	5
11. Kebondalem	779	56	90	0
12. Ketapang	749	10	81	0
13. Banyutowo	538	10	51	0
14. Karangsari	908	49	169	0
15. Patukangan	231	26	36	1
16. Pegulon	375	99	15	1
17. Pekauman	141	12	18	0
18. Ngilir	338	20	26	0
19. Balok	195	4	22	0
20. Bandengan	769	17	138	0
<b>Jumlah 2008</b>	<b>9,646</b>	<b>421</b>	<b>1,443</b>	<b>14</b>
<b>2007</b>	<b>9,553</b>	<b>563</b>	<b>1,612</b>	<b>7</b>
<b>2006</b>	<b>8,953</b>	<b>649</b>	<b>1,729</b>	<b>201</b>

BPS Kabupaten Kendal

Sumber data : PPLKB Kecamatan Kendal

Catatan :

**TABEL : 4.1 (Lanjutan)**  
**Banyaknya PUS Akseptor KB Aktif**  
**Kecamatan Kendal**  
**Tahun : 2008**

Desa	Kontrasepsi				Jumlah
	INP	Suntik	MOP	MOW	
(1)	(6)	(7)	(8)	(9)	(10)
01. Sukodono	3	192	3	7	332
02. Candiroto	3	258	4	3	361
03. Trompo	6	295	0	9	386
04. Jotang	28	198	1	12	236
05. Tunggulrejo	13	70	5	5	113
06. Sijeruk	44	259	7	10	300
07. Jetis	2	71	0	6	113
08. Bugangin	10	115	2	18	229
09. Langenharjo	37	543	53	74	893
10. Kalibuntuwetan	5	196	3	4	285
11. Kebondalem	29	426	5	30	636
12. Ketapang	35	438	1	14	579
13. Banyutowo	46	329	0	8	444
14. Karangsari	15	384	2	9	628
15. Patukangan	9	96	3	7	178
16. Pegulon	11	128	4	23	281
17. Pekauman	3	73	2	3	111
18. Ngilir	3	193	1	20	263
19. Balok	19	85	0	3	133
20. Bandengan	17	356	3	14	545
<b>Jumlah 2008</b>	<b>338</b>	<b>4,705</b>	<b>99</b>	<b>279</b>	<b>7,046</b>
<b>2007</b>	<b>337</b>	<b>4,367</b>	<b>98</b>	<b>265</b>	<b>7,015</b>
<b>2006</b>	<b>393</b>	<b>3,102</b>	<b>130</b>	<b>273</b>	<b>6,341</b>

BPS Kabupaten Kendal

Sumber data : PPLKB Kecamatan Kendal  
 Catatan :

TABEL : 5.1

Banyaknya Pemeluk Agama  
Kecamatan Kendal  
Tahun : 2008

Kelurahan	ISLAM	Kristen		Budha	Hindu	Jumlah
		Protestan	Katolik			
(1)	(2)	(3)	(4)	(5)	(6)	(7)
01. Sukodono	2,541	0	6	0	0	2,547
02. Candiroto	2,880	0	0	0	0	2,880
03. Trompo	2,652	14	2	0	0	2,668
04. Jotang	1,845	0	0	0	0	1,845
05. Tunggulrejo	678	0	6	0	0	684
06. Sijeruk	2,473	7	1	0	0	2,481
07. Jetis	1,071	0	0	0	0	1,071
08. Bugangin	1,578	4	9	0	4	1,595
09. Langenharjo	6,229	100	215	5	15	6,564
10. Kalibuntuwetan	2,317	0	39	0	0	2,356
11. Kebondalem	5,206	42	50	0	0	5,298
12. Ketapang	3,867	0	1	0	0	3,868
13. Banyutowo	3,221	3	0	0	0	3,224
14. Karangsari	4,739	44	96	0	4	4,883
15. Patukangan	1,294	42	21	0	0	1,357
16. Pegulon	2,203	81	83	9	8	2,384
17. Pekauman	1,148	56	17	10	0	1,231
18. Ngilir	2,129	9	10	0	12	2,160
19. Balok	1,202	7	0	0	0	1,209
20. Bandengan	3,967	7	7	0	0	3,981
Jumlah 2008	53,240	416	563	24	43	54,286
2007	52,985	416	563	24	43	54,031
2006	49,677	416	563	24	43	50,723

BPS Kabupaten Kendal

Sumber data : Monografi Kelurahan

Catatan :

TABEL : 5.2

**Banyaknya Tempat Ibadah  
Kecamatan Kendal  
Tahun : 2008**

Kelurahan	Masjid	Mushola	Gereja	Kuil/ Pura
(1)	(2)	(3)	(4)	(5)
01. Sukodono	1	11	0	0
02. Candiroto	1	11	0	0
03. Trompo	1	10	0	0
04. Jotang	1	9	0	0
05. Tunggulrejo	1	1	0	0
06. Sijeruk	1	5	0	0
07. Jetis	1	4	0	0
08. Bugangin	2	5	0	0
09. Langenharjo	1	10	0	0
10. Kalibuntuwetan	1	8	0	0
11. Kebondalem	2	24	3	0
12. Ketapang	1	12	0	0
13. Banyutowo	1	14	0	0
14. Karang Sari	3	10	1	0
15. Patukangan	1	4	1	0
16. Pegulon	1	9	1	0
17. Pekauman	1	4	0	0
18. Ngilir	1	5	0	0
19. Balok	1	5	0	0
20. Bandengan	2	0	0	0
<b>Jumlah 2008</b>	<b>25</b>	<b>161</b>	<b>6</b>	<b>0</b>
2007	23	161	6	0
2006	23	161	6	0

BPS Kabupaten Kendal

Sumber data : Statistik Kelurahan di Kecamatan Kendal  
Catatan :

**TABEL : 5.3**

**Banyaknya Ulama, Mubaligh Dan Khotib  
Kecamatan Kendal**

**Tahun : 2008**

Kelurahan	Ulama	Mubaligh	Khotib
(1)	(2)	(3)	(4)
01. Sukodono	2	2	4
02. Candiroto	2	1	3
03. Trompo	2	2	3
04. Jotang	1	1	1
05. Tunggulrejo	1	1	1
06. Sijeruk	1	1	1
07. Jetis	1	1	2
08. Bugangin	3	1	4
09. Langenharjo	3	1	4
10. Kalibuntuwetan	1	1	1
11. Kebondalem	4	3	10
12. Ketapang	2	1	3
13. Banyutowo	3	1	4
14. Karang Sari	1	1	1
15. Patukangan	2	1	3
16. Pegulon	3	3	6
17. Pekauman	4	3	6
18. Ngilir	2	1	1
19. Balok	1	1	1
20. Bandengan	1	1	3
<b>Jumlah 2008</b>	<b>40</b>	<b>28</b>	<b>62</b>
<b>2007</b>	<b>40</b>	<b>28</b>	<b>62</b>
<b>2006</b>	<b>40</b>	<b>28</b>	<b>62</b>

BPS Kabupaten Kendal

Sumber data : KUA Kecamatan Kendal

Catatan :

TABEL : 5.4.

Banyaknya Nikah, Talak, Cerai Dan Rujuk  
Kecamatan Kendal

Tahun : 2008

Kelurahan	Nikah	Talak	Cerai	Rujuk
(1)	(2)	(3)	(4)	(5)
01. Sukodono	34	0	0	0
02. Candiroto	41	0	0	0
03. Trompo	26	1	1	0
04. Jotang	15	0	0	0
05. Tunggulrejo	10	0	2	0
06. Sijeruk	19	0	0	0
07. Jetis	15	1	0	0
08. Bugangin	21	0	0	0
09. Langenharjo	39	0	0	2
10. Kalibuntuwetan	30	1	1	0
11. Kebondalem	66	1	1	0
12. Ketapang	44	3	1	0
13. Banyutowo	39	0	1	0
14. Karang Sari	56	4	1	0
15. Patukangan	6	1	1	0
16. Pegulon	19	1	1	0
17. Pekauman	8	0	0	0
18. Ngilir	23	1	0	0
19. Balok	12	0	0	0
20. Bandengan	44	6	5	0
Jumlah 2008	567	20	15	2
2007	134	0	7	1
2006	134	0	7	1

BPS Kabupaten Kendal

Sumber data : KUA Kecamatan Kendal

Catatan :

**TABEL : 6.1**  
**Banyaknya Sekolah Taman Kanak-Kanak, Murid Dan Guru**  
**Kecamatan Kendal**  
**Tahun : 2008**

Kelurahan	Sekolah	Murid	Guru
(1)	(2)	(3)	(4)
01. Sukodono	1	63	1
02. Candirotto	1	38	2
03. Trompo	2	56	7
04. Jotang	0	0	0
05. Tunggulrejo	0	0	0
06. Sijeruk	1	31	3
07. Jetis	0	0	0
08. Bugangin	1	25	2
09. Langenharjo	4	288	13
10. Kalibuntuwetan	1	53	3
11. Kebondalem	2	181	10
12. Ketapang	1	34	3
13. Banyutowo	0	0	0
14. Karangsari	0	0	0
15. Patukangan	2	153	18
16. Pegulon	3	221	12
17. Pekauman	1	30	2
18. Ngilir	1	19	3
19. Balok	1	21	2
20. Bandengan	1	34	2
Jumlah 2008	23	1,247	83
2007	23	1,243	86
2006	23	1,274	82

BPS Kabupaten Kendal

Sumber data : Masing-masing Sekolah di Kecamatan Kendal  
 Catatan :



**TABEL : 6.2**  
**Banyaknya Sekolah Dasar Negeri, Murid Dan Guru**  
**Kecamatan Kendal**  
**Tahun : 2008**

Kelurahan	Sekolah	Murid	Guru
(1)	(2)	(3)	(4)
01. Sukodono	2	634	14
02. Candiroto	2	419	17
03. Trompo	2	360	18
04. Jotang	2	241	14
05. Tunggulrejo	0	0	0
06. Sijeruk	2	242	11
07. Jetis	0	0	0
08. Bugangin	1	282	10
09. Langenharjo	5	935	30
10. Kalibuntuwetan	1	166	11
11. Kebondalem	2	402	24
12. Ketapang	2	362	22
13. Banyutowo	2	327	20
14. Karang Sari	3	5,451	30
15. Patukangan	2	534	30
16. Pegulon	2	423	15
17. Pekauman	1	235	9
18. Ngilir	2	273	14
19. Balok	1	223	6
20. Bandengan	3	326	12
<b>Jumlah 2008</b>	<b>37</b>	<b>11,835</b>	<b>307</b>
<b>2007</b>	<b>37</b>	<b>11,834</b>	<b>307</b>
<b>2006</b>	<b>37</b>	<b>7,218</b>	<b>288</b>

BPS Kabupaten Kendal

Sumber data : Masing-masing Sekolah di Kecamatan Kendal

Catatan :

**TABEL : 6.3**  
**Banyaknya Madrasah Ibtida'iyah, Murid Dan Guru**  
**Kecamatan Kendal**  
**Tahun : 2008**

Kelurahan	Sekolah	Murid	Guru
(1)	(2)	(3)	(4)
01. Sukodono	1	235	20
02. Candiroto	1	177	12
03. Trompo	0	0	0
04. Jotang	0	0	0
05. Tunggulrejo	0	0	0
06. Sijeruk	1	133	8
07. Jetis	1	121	12
08. Bugangin	1	65	7
09. Langenharjo	0	0	0
10. Kalibuntuwetan	1	78	13
11. Kebondalem	0	0	0
12. Ketapang	0	0	0
13. Banyutowo	1	137	7
14. Karangsari	0	0	0
15. Patukangan	0	0	0
16. Pegulon	0	0	0
17. Pekauman	1	133	8
18. Ngilir	0	0	0
19. Balok	1	153	7
20. Bandengan	1	241	5
<b>Jumlah 2008</b>	<b>10</b>	<b>1,473</b>	<b>99</b>
<b>2007</b>	<b>10</b>	<b>1,577</b>	<b>99</b>
<b>2006</b>	<b>10</b>	<b>1,591</b>	<b>93</b>

BPS Kabupaten Kendal

Sumber data : Masing-masing Sekolah di Kecamatan Kendal  
Catatan :

**TABEL : 6.4**  
**Banyaknya Sekolah Lanjutan Pertama Negeri, Murid Dan Guru**  
**Kecamatan Kendal**  
**Tahun : 2008**

Kelurahan	Sekolah	Murid	Guru
(1)	(2)	(3)	(4)
01. Sukodono	1	409	35
02. Candirotto	0	0	0
03. Trompo	0	0	0
04. Jotang	0	0	0
05. Tunggutreja	0	0	0
06. Sijeruk	0	0	0
07. Jetis	0	0	0
08. Bugangin	0	0	0
09. Langenharjo	0	0	0
10. Kalibuntuwetan	0	0	0
11. Kebondalem	0	0	0
12. Ketapang	0	0	0
13. Banyutowo	0	0	0
14. Karang Sari	0	0	0
15. Patukangan	1	720	35
16. Pegulon	1	908	47
17. Pekauman	0	0	0
18. Ngilir	0	0	0
19. Balok	0	0	0
20. Bandengan	0	0	0
Jumlah 2008	3	2,037	117
2007	3	2,037	117
2006	3	1,827	106

BPS Kabupaten Kendal

Sumber data : Masing-masing Sekolah di Kecamatan Kendal  
 Catatan : Termasuk SLTP Kejuruan Negeri

**TABEL : 6.5**  
**Banyaknya Sekolah Lanjutan Pertama Swasta, Murid Dan Guru**  
**Kecamatan Kendal**  
**Tahun : 2008**

Kelurahan	Sekolah	Murid	Guru
(1)	(2)	(3)	(4)
01. Sukodono	0	0	0
02. Candiroto	0	0	0
03. Trompo	0	0	0
04. Jotang	0	0	0
05. Tunggulrejo	0	0	0
06. Sijeruk	0	0	0
07. Jetis	0	0	0
08. Bugangin	0	0	0
09. Langenharjo	1	291	24
10. Kalibuntuwetan	0	0	0
11. Kebondalem	0	0	0
12. Ketapang	0	0	0
13. Banyutowo	0	0	0
14. Karang Sari	0	0	0
15. Patukangan	0	0	0
16. Pegulon	0	0	0
17. Pekauman	2	544	45
18. Ngilir	0	0	0
19. Balok	0	0	0
20. Bandengan	0	0	0
Jumlah 2008	3	835	69
2007	3	811	69
2006	3	811	69

BPS Kabupaten Kendal

Sumber data : Masing-masing Sekolah di Kecamatan Kendal  
 Catatan : Termasuk SLTP Kejuruan Swasta

**TABEL : 6.6**  
**Banyaknya Madrasah Tsanawiyah, Murid Dan Guru**  
**Kecamatan Kendal**  
**Tahun : 2008**

Kelurahan	Sekolah	Murid	Guru
(1)	(2)	(3)	(4)
01. Sukodono	0	0	0
02. Candirotto	0	0	0
03. Trompo	0	0	0
04. Jotang	0	0	0
05. Tunggulrejo	0	0	0
06. Sijeruk	0	0	0
07. Jetis	0	0	0
08. Bugangin	1	700	37
09. Langenharjo	0	0	0
10. Kalibuntuwetan	0	0	0
11. Kebondalem	0	0	0
12. Ketapang	0	0	0
13. Banyutowo	0	0	0
14. Karang Sari	0	0	0
15. Patukangan	0	0	0
16. Pegulon	0	0	0
17. Pekauman	1	312	7
18. Ngilir	0	0	0
19. Balok	0	0	0
20. Bandengan	0	0	0
<b>Jumlah 2008</b>	<b>2</b>	<b>1,012</b>	<b>44</b>
<b>2007</b>	<b>2</b>	<b>1,021</b>	<b>44</b>
<b>2006</b>	<b>2</b>	<b>1,029</b>	<b>61</b>

BPS Kabupaten Kendal

Sumber data : Masing-masing Sekolah di Kecamatan Kendal

Catatan :

**TABEL : 6.7**  
**Banyaknya Sekolah Lanjutan Atas Negeri, Murid Dan Guru**  
**Kecamatan Kendal**  
**Tahun : 2008**

Kelurahan	Sekolah	Murid	Guru
(1)	(2)	(3)	(4)
01. Sukodono	0	0	0
02. Candiroto	0	0	0
03. Trompo	0	0	0
04. Jotang	0	0	0
05. Tunggulrejo	0	0	0
06. Sijeruk	0	0	0
07. Jetis	1	604	41
08. Bugangin	1	130	31
09. Langenharjo	0	0	0
10. Kalibuntuwetan	0	0	0
11. Kebondalem	0	0	0
12. Ketapang	0	0	0
13. Banyutowo	0	0	0
14. Karangsari	0	0	0
15. Patukangan	0	0	0
16. Pegulon	0	0	0
17. Pekauman	0	0	0
18. Ngilir	0	0	0
19. Balok	0	0	0
20. Bandengan	0	0	0
<b>Jumlah 2008</b>	<b>2</b>	<b>734</b>	<b>72</b>
<b>2007</b>	<b>2</b>	<b>739</b>	<b>72</b>
<b>2006</b>	<b>2</b>	<b>739</b>	<b>72</b>

BPS Kabupaten Kendal

Sumber data : Masing-masing Sekolah di Kecamatan Kendal

Catatan : Termasuk SLTA Kejuruan Negeri

**TABEL : 6.8**  
**Banyaknya Sekolah Lanjutan Atas Swasta, Murid Dan Guru**  
**Kecamatan Kendal**  
**Tahun : 2008**

Kelurahan	Sekolah	Murid	Guru
(1)	(2)	(3)	(4)
01. Sukodono	0	0	0
02. Candirotto	0	0	0
03. Trompo	0	0	0
04. Jotang	0	0	0
05. Tunggulrejo	0	0	0
06. Sijeruk	0	0	0
07. Jetis	0	0	0
08. Bugangin	0	0	0
09. Langenharjo	1	261	17
10. Kalibuntuwetan	0	0	0
11. Kebondalem	1	353	20
12. Ketapang	0	0	0
13. Banyutowo	0	0	0
14. Karangsari	0	0	0
15. Patukangan	0	0	0
16. Pegulon	1	339	35
17. Pekauman	1	820	54
18. Ngilir	1	245	55
19. Balok	0	0	0
20. Bandengan	0	0	0
Jumlah 2008	5	2,018	158
2007	5	2,012	181
2006	5	2,013	158

BPS Kabupaten Kendal

Sumber data : Masing-masing Sekolah di Kecamatan Kendal  
 Catatan : Termasuk SLTA Kejuruan Swasta

**TABEL : 6.9**  
**Banyaknya Madrasah Aliyah, Murid Dan Guru**  
**Kecamatan Kendal**  
**Tahun : 2008**

Kelurahan	Sekolah	Murid	Guru
(1)	(2)	(3)	(4)
01. Sukodono	0	0	0
02. Candiroto	0	0	0
03. Trompo	0	0	0
04. Jotang	0	0	0
05. Tunggulrejo	0	0	0
06. Sijeruk	0	0	0
07. Jetis	0	0	0
08. Bugangin	1	2,167	53
09. Langenharjo	0	0	0
10. Kalibuntuwetan	0	0	0
11. Kebondalem	0	0	0
12. Ketapang	0	0	0
13. Banyutowo	0	0	0
14. Karang Sari	0	0	0
15. Patukangan	0	0	0
16. Pegulon	0	0	0
17. Pekauman	0	0	0
18. Ngilir	0	0	0
19. Balok	0	0	0
20. Bandengan	0	0	0
<b>Jumlah 2008</b>	<b>1</b>	<b>2,167</b>	<b>53</b>
<b>2007</b>	<b>1</b>	<b>2,167</b>	<b>53</b>
<b>2006</b>	<b>1</b>	<b>2,167</b>	<b>53</b>

BPS Kabupaten Kendal

Sumber data : Masing-masing Sekolah di Kecamatan Kendal

Catatan :



**TABEL : 7.1**  
**Banyaknya Dokter, Tenaga Medis (Mantri Kesehatan),**  
**Bidan, Dukun Bayi Dan Juru Sunat**  
**Kecamatan Kendal**  
**Tahun : 2008**

<b>Kelurahan</b>	<b>Dokter</b>	<b>Mantri Kesehatan</b>	<b>Bidan</b>	<b>Dukun Bayi</b>	<b>Juru Sunat</b>
(1)	(2)	(3)	(4)	(5)	(6)
01. Sukodono	1	1	1	2	2
02. Candiroto	0	3	2	3	0
03. Trompo	0	0	3	1	0
04. Jotang	0	0	1	3	0
05. Tunggulrejo	0	0	1	0	0
06. Sijeruk	0	0	0	0	0
07. Jetis	0	0	0	0	0
08. Bugangin	1	2	1	1	1
09. Langenharjo	0	8	1	1	0
10. Kalibuntuwetan	1	2	2	1	0
11. Kebondalem	8	0	4	0	0
12. Ketapang	0	0	3	1	0
13. Banyutowo	0	0	1	1	0
14. Karang Sari	5	8	8	1	0
15. Patukangan	3	0	1	2	0
16. Pegulon	0	0	1	0	0
17. Pekauman	1	1	0	0	0
18. Ngilir	1	1	1	0	0
19. Balok	1	0	1	0	0
20. Bandengan	1	1	1	3	0
<b>Jumlah 2008</b>	<b>23</b>	<b>27</b>	<b>33</b>	<b>20</b>	<b>3</b>
<b>2007</b>	<b>23</b>	<b>27</b>	<b>33</b>	<b>20</b>	<b>3</b>
<b>2006</b>	<b>21</b>	<b>31</b>	<b>21</b>	<b>24</b>	<b>6</b>

BPS Kabupaten Kendal

Sumber data : Puskesmas Kecamatan Kendal  
Catatan :

TABEL : 7.2

**Banyaknya Fasilitas Kesehatan  
Kecamatan Kendal  
Tahun : 2008**

Kelurahan	RSU	Puskesmas	Puskesmas Pembantu
(1)	(2)	(3)	(4)
01. Sukodono	0	1	0
02. Candiroto	0	0	1
03. Trompo	0	0	0
04. Jotang	0	0	0
05. Tunggulrejo	0	0	0
06. Sijeruk	0	0	0
07. Jetis	0	0	0
08. Bugangin	0	0	1
09. Langenharjo	0	0	0
10. Kalibuntuwetan	0	0	0
11. Kebondalem	0	0	1
12. Ketapang	0	0	0
13. Banyutowo	0	0	0
14. Karangsari	0	1	0
15. Patukangan	0	0	0
16. Pegulon	0	0	0
17. Pekauman	0	0	1
18. Ngilir	1	0	0
19. Balok	0	0	0
20. Bandengan	0	0	1
<b>Jumlah 2008</b>	<b>1</b>	<b>2</b>	<b>5</b>
<b>2007</b>	<b>1</b>	<b>2</b>	<b>5</b>
<b>2006</b>	<b>1</b>	<b>2</b>	<b>4</b>

BPS Kabupaten Kendal

Sumber data: Puskesmas Kecamatan Kendal

Catatan :

**TABEL : 7.2 (lanjutan)**

**Banyaknya Fasilitas Kesehatan  
Kecamatan Kendal**

**Tahun : 2008**

Kelurahan	Dokter	Dokter	Rumah
	Umum	Gigi	Bersalin
(1)	(5)	(6)	(7)
01. Sukodono	1	0	0
02. Candiroti	0	0	0
03. Trompo	0	0	0
04. Jotang	0	0	0
05. Tunggulrejo	0	0	0
06. Sijeruk	0	0	0
07. Jetis	0	0	0
08. Bugangin	0	0	0
09. Langenharjo	0	0	0
10. Kalibuntuwetan	0	0	0
11. Kebondalem	4	1	1
12. Ketapang	0	0	0
13. Banyutowo	0	0	0
14. Karang Sari	2	0	0
15. Patukangan	3	0	0
16. Pegulon	4	0	1
17. Pekauman	0	0	0
18. Ngilir	0	0	0
19. Balok	0	0	0
20. Bandengan	0	0	0
<b>Jumlah 2008</b>	<b>14</b>	<b>1</b>	<b>2</b>
<b>2007</b>	<b>14</b>	<b>1</b>	<b>2</b>
<b>2006</b>	<b>14</b>	<b>2</b>	<b>2</b>

BPS Kabupaten Kendal

Sumber data: Puskesmas Kecamatan Kendal

Catatan :

TABEL : 7.3

Banyaknya Sarana Air Bersih  
Kecamatan Kendal  
Tahun : 2008

Kelurahan	Sumur	SPT	Sumur	Pelanggan
	Artetis		Gali	PAM
(1)	(2)	(3)	(4)	(5)
01. Sukodono	2	15	231	77
02. Candiroto	0	20	136	68
03. Trompo	0	13	96	68
04. Jotang	0	16	111	35
05. Tunggulrejo	1	0	45	25
06. Sijeruk	0	5	130	45
07. Jetis	1	5	129	32
08. Bugangin	1	21	112	65
09. Langenharjo	1	11	236	289
10. Kalibuntuwetan	1	7	247	75
11. Kebondalem	1	3	450	370
12. Ketapang	0	6	207	36
13. Banyutowo	1	8	118	0
14. Karang Sari	2	17	26	200
15. Patukangan	0	0	23	209
16. Pegulon	3	0	23	377
17. Pekauman	1	0	16	288
18. Ngilir	2	0	30	138
19. Balok	0	6	27	21
20. Bandengan	4	0	15	250
Jumlah 2008	21	153	2,408	2,668
2007	21	153	2,408	2,668
2006	21	153	2,408	2,668

BPS Kabupaten Kendal

Sumber data : Puskesmas Kecamatan Kendal

Catatan :

**TABEL : 7.4**  
**Banyaknya Jamban Umum, Inpres Dan Swadaya**  
**Kecamatan Kedal**  
**Tahun : 2008**

Kelurahan	Umum	Inpres	Swadaya
(1)	(2)	(3)	(4)
01. Sukodono	0	106	63
02. Candiroto	0	110	33
03. Trompo	1	50	42
04. Jotang	1	5	18
05. Tunggulrejo	1	10	28
06. Sijeruk	2	100	38
07. Jetis	3	6	23
08. Bugangin	3	100	17
09. Langenharjo	6	0	278
10. Kalibuntuwetan	0	0	78
11. Kebondalem	0	0	155
12. Ketapang	3	0	31
13. Banyutowo	3	0	15
14. Karang Sari	3	0	52
15. Patukangan	7	0	199
16. Pegulon	0	0	327
17. Pekauman	0	0	118
18. Ngilir	0	0	68
19. Balok	0	0	25
20. Bandengan	0	0	17
<b>Jumlah 2008</b>	<b>33</b>	<b>487</b>	<b>1,625</b>
2007	33	487	1,625
2006	33	487	1,625

BPS Kabupaten Kendal

Sumber data : Puskesmas Kecamatan Kendal

Catatan :

TABEL : 8.1

**Banyaknya Penderita Cacat  
Kecamatan Kendal  
Tahun : 2008**

Kelurahan	Jenis Penderita Cacat					
	Tuna netra	Tubuh	Men - tal	Psikotik	Bisu Tuli	Jum - lah
(1)	(2)	(3)	(4)	(5)	(7)	(8)
01. Sukodono	1	1	1	0	2	5
02. Candiroto	2	1	3	0	2	8
03. Trompo	1	1	2	0	1	5
04. Jotang	1	0	1	0	2	4
05. Tunggulrejo	1	0	1	0	1	3
06. Sijeruk	2	3	0	0	1	6
07. Jetis	1	1	1	0	1	4
08. Bugangin	0	4	3	0	1	8
09. Langenharjo	3	2	4	0	1	10
10. Kalibuntuwetan	0	2	2	0	0	4
11. Kebondalem	6	9	3	0	0	18
12. Ketapang	4	7	1	0	0	12
13. Banyutowo	0	0	1	0	4	5
14. Karang Sari	3	5	4	0	1	13
15. Patukangan	2	3	3	0	1	9
16. Pegulon	0	0	2	0	3	5
17. Pekauman	0	2	1	0	0	3
18. Ngilir	3	1	0	0	1	5
19. Balok	0	4	2	0	0	6
20. Bandengan	0	4	3	0	2	9
<b>Jumlah 2008</b>	<b>30</b>	<b>50</b>	<b>38</b>	<b>0</b>	<b>24</b>	<b>142</b>
<b>2007</b>	<b>30</b>	<b>50</b>	<b>37</b>	<b>0</b>	<b>24</b>	<b>141</b>
<b>2006</b>	<b>30</b>	<b>50</b>	<b>37</b>	<b>0</b>	<b>24</b>	<b>141</b>

BPS Kabupaten Kendal

Sumber data : Kantor Kecamatan Kendal  
Catatan :

**TABEL : 9.1.**  
**Luas Panen Dan Produksi Padi Sawah Dan Gogo**  
**Kecamatan Kendal**  
**Tahun : 2008**

Kelurahan	Padi Sawah		Padi Gogo	
	Luas	Produksi	Luas	Produksi
	( Ha )	( Ton )	( Ha )	( Ton )
(1)	(2)	(3)	(4)	(5)
01. Sukodono	96.00	672.00	0.00	0.00
02. Candiroto	84.00	588.00	0.00	0.00
03. Trompo	83.00	622.50	0.00	0.00
04. Jotang	94.00	752.00	0.00	0.00
05. Tunggulrejo	28.00	204.40	0.00	0.00
06. Sijeruk	132.00	924.00	0.00	0.00
07. Jetis	44.00	321.20	0.00	0.00
08. Bugangin	72.00	432.00	0.00	0.00
09. Langenharjo	60.00	222.00	0.00	0.00
10. Kalibuntuwetan	181.00	1,086.00	0.00	0.00
11. Kebondalem	164.00	967.60	0.00	0.00
12. Ketapang	168.00	1,159.20	0.00	0.00
13. Banyutowo	248.00	1,488.00	0.00	0.00
14. Karang Sari	337.00	2,190.50	0.00	0.00
15. Patukangan	0.00	0.00	0.00	0.00
16. Pegulon	0.00	0.00	0.00	0.00
17. Pekauman	32.00	192.00	0.00	0.00
18. Ngilir	136.00	938.40	0.00	0.00
19. Balok	158.00	979.60	0.00	0.00
20. Bandengan	113.00	666.70	0.00	0.00
<b>Jumlah 2008</b>	<b>2,230.00</b>	<b>14,406.10</b>	<b>0.00</b>	<b>0.00</b>
<b>2007</b>	<b>2,230.00</b>	<b>12,264.00</b>	<b>0.00</b>	<b>0.00</b>
<b>2006</b>	<b>2,229.00</b>	<b>12,767.00</b>	<b>0.00</b>	<b>0.00</b>

BPS Kabupaten Kendal

Sumber data : Petugas Statistik Dipertan Kecamatan Kendal  
 Catatan :

TABEL : 9.2

**Produksi Tanaman Perdagangan  
Kecamatan Kendal  
Tahun : 2000 - 2008**

Tahun	Kelapa ( Butir )	Tembakau ( Kw )	Kapok ( Kw )
(1)	(2)	(3)	(4)
2002	374,199	900	1
2003	374,125	850	1
2004	374,000	831	1
2005	373,500	823	1
2006	373,500	823	1
2007	373,500	838	1
2008	373,450	827	1

BPS Kabupaten Kendal

Sumber data : Petugas Perkebunan Kendal

Catatan :



TABEL : 9.3

**Produksi Ikan  
Kecamatan Kendal  
Tahun : 2008**

Bulan	Produksi			
	Bandeng ( Ton )	Udang ( Ton )	Lele ( Ton )	Rucah ( Ton )
(1)	(2)	(3)	(4)	(5)
01. Januari	19.80	46.00	0.00	15.60
02. Pebruari	29.50	46.00	0.00	17.50
03. Maret	28.60	49.30	0.00	17.20
04. April	25.25	49.30	0.00	18.00
05. Mei	24.75	50.00	0.00	22.20
06. Juni	24.70	48.60	0.00	22.50
07. Juli	29.30	50.00	0.00	3.00
08. Agustus	27.50	50.25	0.00	6.75
09. September	30.00	52.30	0.00	7.50
10. Oktober	26.30	60.00	0.00	9.00
11. Nopember	27.50	45.30	0.00	3.00
12. Desember	41.00	50.10	0.00	7.25
<b>Jumlah 2008</b>	<b>334.20</b>	<b>597.15</b>	<b>0.00</b>	<b>149.50</b>
2007	334.20	597.15	0.00	149.50
2004	334.10	597.15	0.00	149.50

BPS Kabupaten Kendal

Sumber data : Mantri Perikanan Kecamatan Kendal  
Catatan :

TABEL : 9.4

Banyaknya Pemilik Tambak  
Kecamatan Kendal  
Tahun : 2008

Kelurahan	Luas	Pemilik
	(Ha)	(Orang)
(1)	(2)	(3)
01. Kalibuntuwetan	67.00	32
02. Banyutowo	41.30	22
03. Karangsari	102.00	46
04. Balok	104.00	51
05. Bandengan	78.79	33
	Jumlah 2008	184
	2007	184
	2006	184

BPS Kabupaten Kendal

Sumber data : Petugas Perikanan di Kecamatan Kendal  
Catatan :

TABEL : 9.5

**Banyaknya Unggas  
Kecamatan Kendal  
Tahun : 2008**

Kelurahan	Ayam	Ayam Ras		Bebek/Itik
	Kampung	Petelor	Pedaging	
(1)	(2)	(3)	(4)	(5)
01. Sukodono	331	0	0	0
02. Candiroto	1,500	0	0	54
03. Trompo	2,500	0	0	367
04. Jotang	273	0	0	0
05. Tunggulrejo	0	0	0	0
06. Sijeruk	2,405	0	0	0
07. Jetis	1,000	0	0	550
08. Bugangin	5,084	0	0	0
09. Langenharjo	1,820	0	0	0
10. Kalibuntuwetan	2,200	0	0	0
11. Kebondalem	1,350	0	0	40
12. Ketapang	10,680	0	0	203
13. Banyutowo	4,371	0	0	423
14. Karang Sari	471	0	0	5,050
15. Patukangan	250	0	0	0
16. Pegulon	515	0	0	0
17. Pekauman	198	0	0	0
18. Ngilir	4,000	0	0	7,000
19. Balok	402	0	0	3,600
20. Bandengan	0	0	0	0
<b>Jumlah 2008</b>	<b>39,350</b>	<b>0</b>	<b>0</b>	<b>17,287</b>
2007	39,350	0	0	17,287
2006	25,130	0	0	2,011

BPS Kabupaten Kendal

Sumber data : Petugas Peternakan Kecamatan Kendal  
Catatan :

TABEL : 9.5 (lanjutan)

Banyaknya Unggas  
Kecamatan Kendal  
Tahun : 2008

Kelurahan	Itik	Burung	Angsa	Merpati
	Manila	Puyuh		
(1)	(6)	(7)	(8)	(9)
01. Sukodono	32	0	0	0
02. Candiroto	146	0	0	0
03. Trompo	367	0	0	0
04. Jotang	0	0	27	0
05. Tunggulrejo	0	0	0	0
06. Sijeruk	0	0	0	0
07. Jetis	0	0	11	0
08. Bugangin	0	0	0	0
09. Langenharjo	0	0	0	0
10. Kalibuntuwetan	0	0	0	0
11. Kebondalem	0	0	0	0
12. Ketapang	0	0	0	0
13. Banyutowo	0	0	0	0
14. Karangsari	0	0	89	0
15. Patukangan	0	0	0	0
16. Pegulon	0	0	0	0
17. Pekauman	21	0	0	0
18. Ngilir	0	0	0	0
19. Balok	32	0	0	0
20. Bandengan	0	0	0	0
Jumlah 2008	598	0	127	0
2007	598	0	127	0
2006	58	0	174	0

BPS Kabupaten Kendal

Sumber data : Petugas Peternakan Kecamatan Kendal  
Catatan :

TABEL :9.6

**Produksi Telor Unggas  
Kecamatan Kendal**

**Tahun : 2008**

Kelurahan	Ayam	Ayam	Itik/Bebek (Kg)	Burung
	Ras (Kg)	Buras (Kg)		Puyuh (Kg)
(1)	(2)	(3)	(4)	(5)
01. Sukodono	0	2,500	2,750	0
02. Candiroto	0	2,000	2,500	500
03. Trompo	0	2,500	1,350	200
04. Jotang	0	3,000	2,000	0
05. Tunggulrejo	0	1,540	1,250	391
06. Sijeruk	0	3,500	1,250	500
07. Jetis	0	500	3,000	200
08. Bugangin	0	500	3,500	250
09. Langenharjo	0	3,750	2,500	4,500
10. Kalibuntuwetan	0	3,500	1,500	2,000
11. Kebondalem	0	2,000	1,750	1,000
12. Ketapang	0	1,500	2,350	500
13. Banyutowo	0	500	2,000	500
14. Karangsari	0	7,500	4,100	100
15. Patukangan	0	0	2,300	0
16. Pegulon	0	0	95	0
17. Pekauman	0	0	78	100
18. Ngilir	0	4,345	7,000	275
19. Balok	0	0	3,750	450
20. Bandengan	0	0	2,500	300
<b>Jumlah 2008</b>	<b>0</b>	<b>39,135</b>	<b>47,523</b>	<b>11,766</b>
<b>2007</b>	<b>0</b>	<b>39,045</b>	<b>47,523</b>	<b>11,766</b>
<b>2006</b>	<b>60</b>	<b>2,110</b>	<b>11,038</b>	<b>0</b>

BPS Kabupaten Kendal

Sumber data : Petugas Peternakan Kecamatan Kendal

Catatan :

**TABEL : 9.7.**

**Banyaknya Ternak  
Kecamatan Kendal  
Tahun : 2008**

Kelurahan	Sapi	Sapi	Kerbau	Kuda
	Biasa	Perah		
(1)	(2)	(3)	(4)	(5)
01. Sukodono	0	0	0	1
02. Candiroto	0	0	0	0
03. Trompo	0	0	0	4
04. Jotang	0	0	0	0
05. Tunggulrejo	0	0	0	0
06. Sijeruk	0	0	14	0
07. Jetis	0	0	0	0
08. Bugangin	0	0	0	0
09. Langenharjo	0	0	15	0
10. Kalibuntuwetan	0	0	0	0
11. Kebondalem	0	0	0	1
12. Ketapang	0	0	0	0
13. Banyutowo	0	0	48	0
14. Karangsari	0	0	0	0
15. Patukangan	0	0	0	0
16. Pegulon	0	0	0	0
17. Pekauman	0	0	0	0
18. Ngilir	0	0	0	0
19. Balok	0	0	0	1
20. Bandengan	0	0	0	2
<b>Jumlah 2008</b>	0	0	77	9
2007	0	0	77	9
2006	9	0	51	7

BPS Kabupaten Kendal

Sumber data : Petugas Peternakan Kecamatan Kendal

Catatan :

**TABEL : 9.7 (Lanjutan)**

**Banyaknya Ternak  
Kecamatan Kendal**

**Tahun : 2008**

Kelurahan	Kambing	Domba	Kijang
(1)	(6)	(7)	(8)
01. Sukodono	40	0	0
02. Candiroto	125	0	0
03. Trompo	15	0	0
04. Jotang	0	0	0
05. Tunggulrejo	0	0	0
06. Sijeruk	12	0	0
07. Jetis	12	0	0
08. Bugangin	0	0	0
09. Langenharjo	25	0	0
10. Kalibuntuwetan	30	0	0
11. Kebondalem	15	0	0
12. Ketapang	25	0	0
13. Banyutowo	465	0	0
14. Karang Sari	32	0	0
15. Patukangan	0	0	0
16. Pegulon	0	0	0
17. Pekauman	23	0	0
18. Ngilir	21	0	0
19. Balok	12	0	0
20. Bandengan	250	0	0
<b>Jumlah 2008</b>	<b>1,102</b>	<b>0</b>	<b>0</b>
<b>2007</b>	<b>1,102</b>	<b>0</b>	<b>0</b>
<b>2006</b>	<b>1,095</b>	<b>0</b>	<b>0</b>

BPS Kabupaten Kendal

Sumber data : Petugas Peternakan Kecamatan Kendal

Catatan :

TABEL : 10.1

**Banyaknya Sarana Angkutan Darat  
Kendaraan Bermotor  
Kecamatan Kendal  
Tahun : 2008**

Kelurahan	Mobil Penumpang Umum	Bus	Truk	Mobil Pribadi / Dinas	Sepeda Motor
(1)	(2)	(3)	(4)	(5)	(6)
01. Sukodono	2	0	0	8	218
02. Candiroto	1	1	0	6	126
03. Trompo	5	0	0	4	161
04. Jotang	3	0	0	2	85
05. Tunggulrejo	0	0	0	0	50
06. Sijeruk	0	0	1	22	125
07. Jetis	0	0	4	3	42
08. Bugangin	6	1	0	9	24
09. Langenharjo	5	0	0	51	422
10. Kalibuntuwetan	33	0	0	16	225
11. Kebondalem	0	0	0	32	250
12. Ketapang	10	5	2	25	176
13. Banyutowo	0	0	0	11	201
14. Karang Sari	0	0	0	46	209
15. Patukangan	2	0	2	38	412
16. Pegulon	0	0	0	109	202
17. Pekauman	0	0	13	12	148
18. Ngilir	3	0	0	15	139
19. Balok	0	0	0	5	106
20. Bandengan	0	0	2	4	59
Jumlah 2008	70	7	24	418	3,380
2007	70	7	24	418	3,380
2006	46	6	32	396	2,646

BPS Kabupaten Kendal

Sumber data : Statistik Kecamatan Kendal  
Catatan :



TABEL : 10.2

**Banyaknya Sarana Angkutan Darat  
Kendaraan Tidak Bermotor  
Kecamatan Kendal  
Tahun : 2008**

Kelurahan	Dokar	Gerobag Dorong	Gerobag Hewan	Becak	Sepeda
(1)	(2)	(3)	(4)	(5)	(6)
01. Sukodono	1	0	0	14	161
02. Candiroto	4	17	0	9	326
03. Trompo	4	0	0	79	259
04. Jotang	3	0	0	57	165
05. Tunggulrejo	0	0	0	0	80
06. Sijeruk	0	0	0	58	210
07. Jetis	0	3	0	52	162
08. Bugangin	0	0	0	9	37
09. Langenharjo	0	0	0	77	860
10. Kalibuntuwetan	0	0	0	0	225
11. Kebondalem	1	0	0	75	130
12. Ketapang	0	0	0	52	136
13. Banyutowo	0	10	0	0	211
14. Karang Sari	0	51	0	70	998
15. Patukangan	0	0	0	7	65
16. Pegulon	0	0	0	12	301
17. Pekauman	0	0	0	0	43
18. Ngilir	1	0	0	25	195
19. Balok	1	0	0	13	61
20. Bandengan	2	11	0	10	87
<hr/>					
Jumlah 2008	17	92	0	619	4,712
2007	17	92	0	619	4,712
2006	13	31	0	613	4,407

BPS Kabupaten Kendal

Sumber data : Statistik Kecamatan Kendal  
Catatan :

TABEL : 10.3

Jenis Permukaan, Kondisi Dan Kelas Jalan  
Kecamatan Kendal

Tahun : 2008

Keadaan	Panjang Jalan		
	2006	2007	2008
	(Km)	(Km)	(Km)
(1)	(2)	(3)	(4)
<b>I. Jenis Permukaan</b>			
a. Aspal	80.90	80.90	80.90
b. Kerikil	0.60	0.60	0.60
c. Tanah	0.50	0.50	0.50
d. Lainnya	0.00	0.00	0.00
Jumlah	82.00	82.00	82.00
<b>II. Kondisi Jalan</b>			
a. Baik	40.00	40.00	30.00
b. Sedang	20.00	20.00	10.00
c. Rusak	22.00	22.00	42.00
d. Rusak Berat	0.00	0.00	0.00
Jumlah	82.00	82.00	82.00
<b>III. Kelas Jalan</b>			
a. Kelas I	0.00	0.00	0.00
b. Kelas II	4.00	4.00	4.00
c. Kelas III	9.50	9.50	9.50
d. Kelas IIIA	2.40	2.40	2.40
e. Kelas IV	9.80	9.80	9.80
f. Kelas V	56.30	56.30	56.30
g. Lainnya	0.00	0.00	0.00
Jumlah	82.00	82.00	82.00

BPS Kabupaten Kendal

Sumber data : Kantor Kecamatan Kendal

Catatan :

TABEL : 10.4.

Banyaknya Jembatan Desa  
Kecamatan Kendal

Tahun : 2008

Kelurahan	Jembatan			
	Besi	Beton	Kayu	Bambu
(1)	(2)	(3)	(4)	(5)
01. Sukodono	0	3	0	0
02. Candiroto	0	3	7	0
03. Trompo	0	10	5	0
04. Jotang	0	1	0	0
05. Tunggulrejo	0	4	3	0
06. Sijeruk	0	8	4	0
07. Jetis	0	5	0	0
08. Bugangin	0	10	12	0
09. Langenharjo	0	10	7	0
10. Kalibuntuwetan	0	10	0	0
11. Kebondalem	0	12	3	0
12. Ketapang	0	6	6	0
13. Banyutowo	0	5	7	0
14. Karang Sari	0	30	3	0
15. Patukangan	0	6	0	0
16. Pegulon	0	12	0	0
17. Pekauman	0	8	0	0
18. Ngilir	0	12	0	0
19. Balok	0	3	3	0
20. Bandengan	0	4	7	0
Jumlah 2008	0	162	67	0
2007	0	162	67	0
2006	0	162	67	0

BPS Kabupaten Kendal

Sumber data : Kantor Kecamatan Kendal

Catatan :

**TABEL : 11.1.**  
**Banyaknya Televisi, Radio, Listrik PLN, Dan Telephon**  
**Kecamatan Kendal**  
**Tahun : 2008**

Kelurahan	TV	Radio	Listrik PLN	Telephon
(1)	(2)	(3)	(4)	(5)
01. Sukodono	450	35	403	12
02. Candiroto	206	175	453	1
03. Trompo	227	160	399	9
04. Jotang	445	37	263	0
05. Tunggulrejo	50	70	109	0
06. Sijeruk	713	483	438	18
07. Jetis	120	58	155	18
08. Bugangin	87	23	489	20
09. Langenharjo	1,369	60	1,510	35
10. Kalibuntuwetan	340	220	466	17
11. Kebondalem	925	975	947	15
12. Ketapang	592	25	685	18
13. Banyutowo	445	50	566	20
14. Karang Sari	981	50	712	27
15. Patukangan	520	10	975	92
16. Pegulon	403	300	686	43
17. Pekauman	258	142	522	20
18. Ngilir	416	293	353	15
19. Balok	155	68	159	18
20. Bandengan	460	75	538	18
<b>Jumlah 2008</b>	<b>9,162</b>	<b>3,309</b>	<b>10,828</b>	<b>416</b>
<b>2007</b>	<b>9,162</b>	<b>3,309</b>	<b>10,828</b>	<b>416</b>
<b>2006</b>	<b>9,386</b>	<b>3,125</b>	<b>10,828</b>	<b>416</b>

BPS Kabupaten Kendal

Sumber data : Statistik Kecamatan Kendal

Catatan :

**TABEL : 12.1.**

**Banyaknya Lapangan Olah Raga  
Kecamatan Kendal**

**Tahun : 2008**

Kelurahan	Sepak	Volly	Bulu	Tennis
	Bola		Tangkis	
(1)	(2)	(3)	(4)	(5)
01. Sukodono	0	1	1	0
02. Candiroto	1	1	1	0
03. Trompo	0	1	1	0
04. Jotang	0	0	1	0
05. Tunggulrejo	0	1	1	0
06. Sijeruk	0	1	1	0
07. Jetis	0	1	1	0
08. Bugangin	0	1	1	0
09. Langenharjo	0	1	1	0
10. Kalibuntuwetan	0	1	1	0
11. Kebondalem	0	1	1	0
12. Ketapang	1	1	1	0
13. Banyutowo	0	0	1	0
14. Karang Sari	0	1	1	0
15. Patukangan	0	1	1	1
16. Pegulon	0	1	1	1
17. Pekauman	0	0	1	0
18. Ngilir	1	1	1	0
19. Balok	0	1	1	0
20. Bandengan	0	1	1	0
<b>Jumlah 2008</b>	<b>3</b>	<b>17</b>	<b>20</b>	<b>2</b>
<b>2007</b>	<b>3</b>	<b>17</b>	<b>20</b>	<b>2</b>
<b>2006</b>	<b>3</b>	<b>17</b>	<b>20</b>	<b>2</b>

BPS Kabupaten Kendal

Sumber data : Kantor Kecamatan Kendal

Catatan :

**TABEL : 13.1**

**Banyaknya Surat Pemberitahuan Pajak Terdaftar  
Kecamatan Kendal**

**Tahun : 2008**

Kelurahan	Banyaknya	
	Surat Pemberitahuan Pajak Terdaftar	
(1)	(2)	
01. Sukodono		1,279
02. Candiroto		1,316
03. Trompo		1,350
04. Jotang		1,121
05. Tunggulrejo		358
06. Sijeruk		1,308
07. Jetis		569
08. Bugangin		785
09. Langenharjo		2,086
10. Kalibuntuwetan		1,091
11. Kebondalem		1,857
12. Ketapang		1,434
13. Banyutowo		1,860
14. Karangsari		1,900
15. Patukangan		339
16. Pegulon		663
17. Pekauman		245
18. Ngilir		784
19. Balok		554
20. Bandengan		816
	<b>Jumlah 2008</b>	<b>21,715</b>
	<b>2007</b>	<b>21,471</b>
	<b>2006</b>	<b>21,997</b>

BPS Kabupaten Kendal

Sumber data : Kantor Kecamatan Kendal

Catatan :

TABEL : 13.2

Pemasukan Pajak Bumi Dan Bangunan  
Kecamatan Kendal

Tahun : 2008

Kelurahan	Pemasukan PBB	
	(1)	(000) (2)
01. Sukodono		52,500
02. Candiroto		32,576
03. Trompo		41,585
04. Jotang		37,798
05. Tunggulrejo		19,566
06. Sijeruk		48,020
07. Jetis		26,805
08. Bugangin		38,780
09. Langenharjo		83,863
10. Kalibuntuwetan		61,981
11. Kebondalem		105,430
12. Ketapang		92,723
13. Banyutowo		62,667
14. Karang Sari		96,614
15. Patukangan		43,849
16. Pegulon		82,753
17. Pekauman		33,178
18. Ngilir		41,336
19. Balok		48,891
20. Bandengan		20,889
	Jumlah 2008	1,071,804
	2007	853,113
	2006	849,603

BPS Kabupaten Kendal

Sumber data : Kantor Kecamatan Kendal

Catatan :