


Nomor Katalog: 1102001

KECAMATAN
BAITUSSALAM
DALAM ANGKA
2019



BADAN PUSAT STATISTIK KABUPATEN ACEH BESAR

KECAMATAN BAITUSSALAM DALAM ANGKA 2019

ISSN : 2407-5167
No. Publikasi : 1108.1916
Katalog BPS : 1102001.1108061

Ukuran Buku : 21 x 15cm
Jumlah Halaman : xiv + 86 halaman

Naskah:
Koordinator Statistik Kecamatan (KSK) Darussalam

Penyunting:
Seksi Integrasi, Pengolahan, dan Diseminasi Statistik

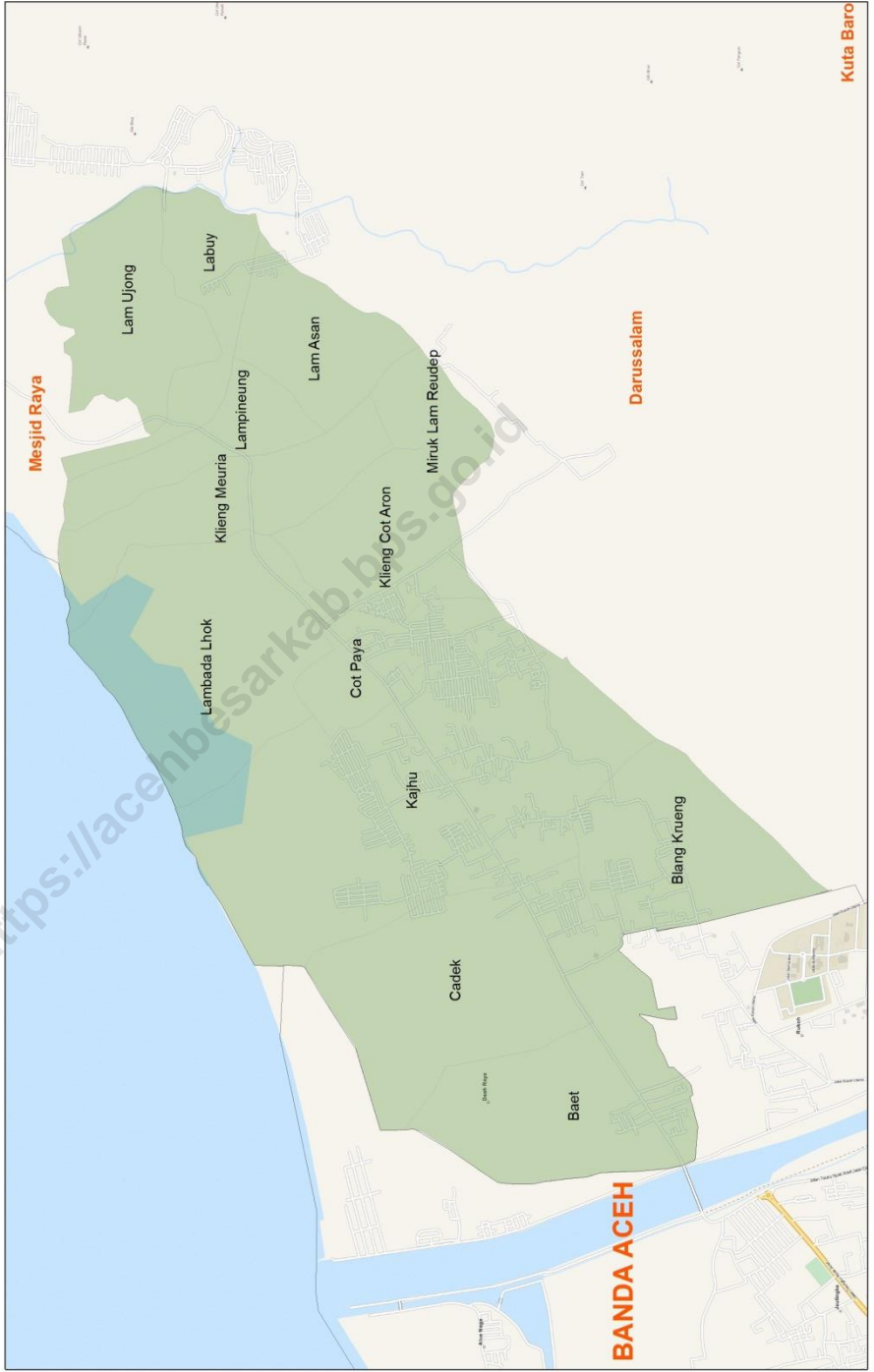
Gambar Kulit:
Seksi Integrasi, Pengolahan, dan Diseminasi Statistik

Gambar:
Koordinator Statistik Kecamatan (KSK)

Diterbitkan Oleh:
BPS Kabupaten Aceh Besar

Boleh dikutip dengan menyebutkan sumbernya

PETA KECAMATAN BAITUSSALAM





**PEMERINTAH KABUPATEN ACEH BESAR
KECAMATAN BAITUSSALAM**

KATA SAMBUTAN



Dengan terbitnya publikasi Kecamatan Baitussalam Dalam Angka 2019 ini, kiranya dapat membantu pemerintah khususnya pemerintah Kabupaten Aceh Besar, serta konsumen data lainnya terutama dalam penyusunan suatu perencanaan, serta untuk mengetahui sejauh mana program pembangunan telah memberikan hasil bagi kepentingan masyarakat, terutama masyarakat yang berdomisili di daerah pedesaan.

Kepada Penyusun yang telah berusaha sedemikian rupa sehingga terbitnya publikasi ini kami sampaikan penghargaan, dengan harapan agar publikasi ini dapat terlaksana dan berkelanjutan dimasa yang akan datang dengan berbagai ragam data lainnya sehingga Kecamatan Baitussalam dapat terbaca seindah warna aslinya, lengkap, akurat dan utuh.

Semoga dapat bermanfaat.

Camat
Kecamatan Baitussalam,

Abu Bakar, S.Ag
NIP. 19720601 200604 1 030

KATA PENGANTAR

Kecamatan Baitussalam Dalam Angka 2019 ini merupakan publikasi series yang diterbitkan oleh BPS. Data yang disajikan adalah data primer hasil pengumpulan dari instansi-instansi yang berada dalam wilayah kerja Kecamatan Baitussalam.

Adapun data yang disajikan dalam publikasi ini, secara keseluruhan menggambarkan keadaan akhir Tahun 2018. Kami yakin bahwa data-data yang disajikan masih banyak kelemahan baik dalam penyediaan data yang kurang beragam maupun dalam hal penyusunan tabel. Oleh karena itu kami sangat mengharapkan saran dan kritik yang bersifat konstruktif dari para pengguna data untuk perbaikan pada penerbitan dimasa yang akan datang.

Dengan terbitnya Kecamatan Baitussalam Dalam Angka 2019 ini, kiranya dapat memberikan kemudahan dalam rangka penentuan proses perencanaan pembangunan, khususnya di Kecamatan Baitussalam. Disamping itu juga data ini dapat berguna bagi semua pengguna data baik pemerintah maupun berbagai kalangan dan lembaga swasta lainnya.

Kepada semua pihak yang telah membantu sehingga terwujudnya publikasi ini kami ucapkan terima kasih.

Semoga publikasi ini bermanfaat.

Penyusun,

Amiruddin M.Amin,SE
Nip: 19740628 200604 1003

DAFTAR ISI

Kata Sambutan	v
Kata Pengantar	vii
Daftar Isi	ix

BAB I GEOGRAFIS

	Geografis	3
Tabel 1.1	Luas Kecamatan Dirinci Menurut Gampong dan Jenis Penggunaan Lahan di Kecamatan Baitussalam Tahun 2018	4
Tabel 1.2	Nama dan Luas Mukim serta Jumlah Gampong di Kecamatan Baitussalam Tahun 2018	5
Tabel 1.3	Nama dan Luas Gampong Dirinci menurut Mukim di Kecamatan Baitussalam Tahun 2018	6
Tabel 1.4	Letak Geografis Gampong di Kecamatan Baitussalam Tahun 2018	7

BAB II PEMERINTAHAN

Tabel 2.1	Nama-nama Pejabat Menurut Umur, Jabatan, dan Pendidikan Terakhir di Kecamatan Baitussalam Tahun 2018	11
Tabel 2.2	Nama-nama Imum Mukim dan Jumlah Gampong di Kecamatan Baitussalam Tahun 2018	12
Tabel 2.3	Nama-nama Keuchik (Kepala Gampong) Menurut Umur dan Pendidikan Terakhir di Kecamatan Baitussalam Tahun 2018	13
Tabel 2.4	Status Gampong, Sebutan, dan Klasifikasi Gampong di Kecamatan Baitussalam Tahun 2018	14
Tabel 2.5	Jumlah Aparat Masing-masing Gampong di Kecamatan Baitussalam Tahun 2018	15
Tabel 2.6	Jarak Masing-masing Gampong ke Ibukota Kecamatan dan Ibukota Kabupaten Aceh Besar	16
Tabel 2.7	Jumlah Fasilitas Pemerintahan Desa di Kecamatan Baitussalam Tahun 2018	17

BAB III KEPENDUDUKAN

Tabel 3.1	Jumlah Penduduk Menurut Gampong dan Jenis kelamin di Kecamatan Baitussalam Tahun 2018	21
Tabel 3.2	Perkembangan Jumlah Penduduk menurut Gampong di Kecamatan Baitussalam Tahun 2016 s.d. 2018	22
Tabel 3.3	Luas Gampong, Jumlah Penduduk, dan Kepadatan Masing-masing Gampong di Kecamatan Baitussalam Tahun 2018	23
Tabel 3.4	Jumlah Penduduk, Rumah Tangga, dan Rata-rata Penduduk per Rumah Tangga menurut Gampong di Kecamatan Baitussalam Tahun 2018	24
Tabel 3.5	Persentase Penduduk Per Kelompok Umur di Kecamatan Baitussalam Tahun 2018	25
Tabel 3.6	Jumlah Kelahiran di Kecamatan Baitussalam selama Tahun 2018	26
Tabel 3.7	Jumlah Kematian di Kecamatan Baitussalam selama Tahun 2018	27
Tabel 3.8	Jumlah Perpindahan Penduduk di Kecamatan Baitussalam selama Tahun 2018	28

BAB IV SOSIAL

Tabel 4.1	Jumlah Sekolah Umum Negeri dan Swasta menurut Gampong dan Jenjang Pendidikandi Kecamatan Baitussalam Tahun 2018	31
Tabel 4.2	Jumlah Sekolah Agama Negeri dan Swasta menurut Gampong dan Jenjang PendidikandiKecamatan Baitussalam Tahun 2018	32
Tabel 4.3	Jumlah Sekolah, Murid, Kelas, dan Guru menurut Jenjang Pendidikan di Kecamatan Baitussalam Tahun 2018	33
Tabel 4.4	Kondisi Ruangn Kelas Menurut Jenjang Pendidikan di Kecamatan Baitussalam Tahun 2018	34
Tabel 4.5	Jumlah Sarana Kesehatan di Kecamatan Baitussalam Tahun 2018	35
Tabel 4.6	Jumlah Tenaga Dokter dan Personil Kesehatan Unit Kerja (termasuk Pustu dan Polindes) di Kecamatan Baitussalam Tahun 2018	37
Tabel 4.7	Jumlah Mesjid dan Meunasah di Kecamatan Baitussalam Tahun 2018	38

Tabel 4.8	Keberadaan Perkumpulan Kegiatan Olah Raga di Kecamatan Baitussalam Tahun 2018	39
Tabel 4.9	Keberadaan Sarana Kegiatan Olah Raga di Kecamatan Baitussalam Tahun 2018	40
Tabel 4.10	Sumber Air Minum Sebagian Besar Penduduk di Kecamatan Baitussalam Tahun 2018	41
Tabel 4.11	Banyaknya Qurban Dirinci Menurut Jenis Hewan Qurban di Kecamatan Baitussalam Tahun 2018	43
Tabel 4.12	Banyaknya Desa Berlistrik dan Persentasenyadi Kecamatan Baitussalam Tahun 2018	44
Tabel 4.13	Banyaknya Pos KB dan Sub Pos KB di Kecamatan Baitussalam Tahun 2018	45
Tabel 4.14	Banyaknya Target Pencapaian Peserta KB Baru di Kecamatan Baitussalam Tahun 2018	46
Tabel 4.15	Jumlah Pasangan Usia Subur (PUS) dan Pencapaian Peserta KB Aktif di Kecamatan Baitussalam Tahun 2018	47
Tabel 4.16	Banyaknya Peserta KB Menurut Jenis Metode Kontrasepsi yang Digunakan di Kecamatan Baitussalam Tahun 2018	48
Tabel 4.17	Banyaknya Sarana Pelayanan KB yang Dimanfaatkan Akseptor Baru di Kecamatan Baitussalam Tahun 2018	49
Tabel 4.18	Jumlah Keluarga Sejahtera dan Pra Sejahtera di Kecamatan Baitussalam Tahun 2018	50
Tabel 4.19	Banyaknya Desa Menurut Sumber Penghasilan Utama Sebagian Besar Penduduk di Kecamatan Baitussalam Tahun 2018	51
Tabel 4.20	Banyaknya Desa yang Sebagian Besar Penduduknya Bekerja pada Sektor Pertanian Menurut Sub Sektor di Kecamatan Baitussalam Tahun 2018	53

BAB V PERTANIAN

Tabel 5.1	Luas Tanam, Luas Panen, dan Rata-Rata Produksi Per Hektar Menurut Jenis Padi di Kecamatan Baitussalam Tahun 2018	57
Tabel 5.2	Luas Tanam, Luas Panen dan Produksi Per Hektar Menurut Jenis Tanaman di Kecamatan Baitussalam Tahun 2018	58
Tabel 5.3	Banyaknya Tanaman, Tanaman Produktif yang Sedang Menghasilkan dan Banyaknya Produksi Menurut Jenis Tanaman di Kecamatan Baitussalam Tahun 2018	59

Tabel 5.4	Jumlah dan Jenis Alat/Mesin Pertanian (Alsintan) Menurut Jenis di Kecamatan Baitussalam Tahun 2018	60
Tabel 5.5	Luas Area dan Produksi Komoditi Menurut Jenis Tanaman di Kecamatan Baitussalam Tahun 2018	61
Tabel 5.6	Jumlah Populasi Ternak Besar Menurut Jenis Ternak di Kecamatan Baitussalam Tahun 2018	62
Tabel 5.7	Jumlah Populasi Ternak Kecil Menurut Jenis Ternak di Kecamatan Baitussalam Tahun 2018	63
Tabel 5.8	Jumlah Populasi Ternak Unggas Menurut Jenis Unggas di Kecamatan Baitussalam Tahun 2018	64
Tabel 5.9	Jumlah Pemotongan Ternak Besar di Kecamatan Baitussalam Tahun 2018	65
Tabel 5.10	Jumlah Pemotongan Ternak Kecil Menurut Jenis Ternak di Kecamatan Baitussalam Tahun 2018	66
Tabel 5.11	Jumlah Pemotongan Ternak Unggas Menurut Jenis Unggas di Kecamatan Baitussalam Tahun 2018	67
Tabel 5.12	Jumlah Produksi Daging Ternak Menurut Jenis Ternak di Kecamatan Baitussalam Tahun 2018	68
Tabel 5.13	Jumlah Produksi Kulit Ternak Menurut Jenis Ternak di Kecamatan Baitussalam Tahun 2018	69
Tabel 5.14	Jumlah Produksi Telur Menurut Jenis Ternak di Kecamatan Baitussalam Tahun 2018	70

BAB VI PERHUBUNGAN DAN KOMUNIKASI

Tabel 6.1	Jenis Permukaan Jalan Utama Antar Gampong di Kecamatan Baitussalam Tahun 2018	73
Tabel 6.2	Jenis Penerangan Jalan Utama Antar Gampong di Kecamatan Baitussalam Tahun 2018	74
Tabel 6.3	Sarana Komunikasi yang Dapat Digunakan di Kecamatan Baitussalam Tahun 2018	75
Tabel 6.4	Jumlah Kantor Pos Indonesia dan Fasilitas Telekomunikasi di Kecamatan Baitussalam Tahun 2018	76
Tabel 6.5	Banyaknya Desa Menurut Keberadaan <i>Base Transceiver Station</i> (BTS) dan Sinyal Telepon Seluler di Kecamatan Baitussalam Tahun 2018	77

BAB VII PEREKONOMIAN

Tabel 7.1	Banyaknya Koperasi menurut Jenisnya di Kecamatan Baitussalam Tahun 2018	81
Tabel 7.2	Jumlah Kantor Pelayanan Nasabah Menurut Jenis Bank di Kecamatan Baitussalam Tahun 2018	82


Tabel 7.3	Banyaknya Industri Kecil dan Mikro Menurut Jenis Bahan Baku di Kecamatan Baitussalam Tahun 2018	83
Tabel 7.4	Banyaknya Sarana Perekonomian Menurut Jenis Fasilitasnya di Kecamatan Baitussalam Tahun 2018	85

<https://acehbesarkab.bps.go.id>

Halaman Ini Sengaja Dikosongkan

<https://acehbesarkab.go.id>

BAB 1 GEOGRAFIS



GEOGRAFIS

Nama Kecamatan	:	Baitussalam
Ibukota Kecamatan	:	Lambada Lhok
Kabupaten	:	Aceh Besar
Provinsi	:	Aceh
Luas Kecamatan	:	20,84 Km ² (2.084 Ha)
Jumlah Kemukiman	:	2 Mukim
Jumlah Gampong	:	13 Gampong
Batas – Batas Kecamatan :		
➤ Sebelah Utara	:	Kecamatan Masjid Raya & Selat Malaka
➤ Sebelah Selatan	:	Kecamatan Darussalam
➤ Sebelah Barat	:	Kota Banda Aceh & Selat Malaka
➤ Sebelah Timur	:	Kecamatan Darussalam & Kecamatan Masjid Raya

Tabel 1.1 Luas Kecamatan Dirinci Menurut Gampong dan Jenis Penggunaan Lahan dalam Kecamatan Baitussalam Tahun 2018.

Nama Gampong	Luas (Km ²)			Jumlah
	Lahan Sawah	Lahan bukan Sawah	Lahan non Pertanian	
(1)	(2)	(3)	(4)	(6)
01. Blang Krueng	0,33	0,06	0,72	1,11
02. Baet	0,00	1,44	0,51	1,95
03. Cadek	0,00	1,58	0,44	2,02
04. Kajhu	0,31	0,65	1,91	2,87
05. Cot Paya	0,01	0,39	0,55	0,95
06. Lambada Lhok	0,04	0,78	0,65	1,47
07. Klieng Cot Aron	0,19	0,07	0,43	0,69
08. Mireuk Lamreudeup	0,17	0,00	0,25	0,42
09. Klieng Meuria	0,05	0,04	0,37	0,46
10. Lampineung	0,04	0,01	0,32	0,37
11. Lam Asan	0,41	0,01	0,22	0,64
12. Labuy	0,17	0,55	4,09	4,81
13. Lam Ujong	0,07	0,74	2,27	3,08
Jumlah	1,79	6,32	12,73	20,84

Sumber: Aceh Besar Dalam Angka 2018

Tabel 1.2 Nama dan Luas Mukim serta Jumlah Gampong di Kecamatan Baitussalam Tahun 2018.

Nama Mukim	Luas (Km ²)	Jumlah Gampong
(1)	(2)	(3)

Silang Cadek

7,95

4

Klieng

12,89

9

Sumber : Camat Baitussalam

Tabel 1.3 Nama dan Luas Gampong dirinci menurut Mukim di Kecamatan Baitussalam Tahun 2018

Mukim	Nama Gampong	Luas Gampong (Km ²)
(1)	(2)	(3)
Silang Cadek	01. Blang Krueng	1,11
	02. B a e t	1,95
	03. C a d e k	2,02
	04. K a j h u	2,87
		7,95
Klieng	05. Miruek Lam Reudeup	0,42
	06. Cot Paya	0,95
	07. Klieng Cot Aron	0,69
	08. Lambada Lhok	1,47
	09. Klieng Meuria	0,46
	10. Lam Asan	0,64
	11. Lampineung	0,64
	12. L a b u i	0,37
	13. Lam Ujong	4,81
		12,89

Sumber: Aceh Besar Dalam Angka 2018

Tabel 1.4 Letak Geografis Gampong dalam Kecamatan Baitussalam Tahun 2018

Nama Gampong	Geografis	
	Pesisir	Bukan Pesisir
(1)	(2)	(3)
01. Blang Krueng	-	√
02. Baet	√	-
03. Cadek	√	-
04. Kajhu	√	-
05. Cot Paya	√	-
06. Lambada Lhok	√	-
07. Klieng Cot Aron	-	√
08. Mireuk Lamreudeup	-	√
09. Klieng Meuria	-	√
10. Lampineung	√	-
11. Lam Asan	-	√
12. Labuy	√	-
13. Lam Ujong	√	-
Jumlah	8	5


Sumber : PODES 2018

Halaman Ini Sengaja Dikosongkan

<https://acehbesarkab.go.id>

BAB 2

PEMERINTAHAN



Tabel 2.1 Nama-nama Pejabat menurut Umur, Jabatan, dan Pendidikan Terakhir dalam Kecamatan Baitussalam Tahun 2018

Nama/Nip	Umur	Jabatan	Pendidikan Terakhir
(1)	(2)	(3)	(4)
1. Abu Bakar S.Ag NIP 19720601 200604 1 030	46	Camat	S1
2. Al Munir, S.Sos NIP 19650510 198603 1 036	53	Sekcam	S1
3. Ujang Tirtana,SP NIP 198206132001121005	36	Kasi Pemerintahan	S1
4. M. Ali NIP 19621022 198403 1 006	56	Kasi Pelayanan dan Kessos	SLTA
5. Maphilinda NIP 19630725198603 2 017	55	Kasi Ketentraman dan Ketertiban	SLTA
6. Iswadi Ishak,SE NIP 196708111989021003	51	Kasi Pemberdayaan Masyarakat Gampong	S1
7. Tuti Irdaningsih, SP NIP 19670426 200112 2 002	51	Kasi Kesra	S1

Sumber: Kantor Camat Baitussalam

Tabel 2.2 Nama-nama Imum Mukim dan Jumlah Gampong di Kecamatan Baitussalam Tahun 2018

Nama Mukim	Nama Imum Mukim	Jumlah Gampong
(1)	(2)	(3)

Silang Cadek

Hamdan

4

Klieng

Safrizal

9

Sumber : Kantor Camat Baitussalam

Tabel 2.3 Nama-nama Keuchik (Kepala Gampong) menurut Umur dan Pendidikan Terakhir dalam Kecamatan Baitussalam Tahun 2018

Nama Gampong	Nama Keuchik	Umur (tahun)	Pendidikan Terakhir
(1)	(2)	(3)	(4)
01. Blang Krueng	M u s l e m	46	SLTA
02. Baet	T. Hermawan	43	SLTA
03. Cadek	T Syafrizal	26	SLTA
04. Kajhu	Syahril. AR	51	SLTA
05. Cot Paya	Iskandar	46	SLTA
06. Lambada Lhok	Abdul Kadir	50	SLTA
07. Klieng Cot Aron	Ismail Thaib	41	SLTA
08. Mireuk Lamreudeup	Murdani Yakob	55	SLTP
09. Klieng Meuria	Amir Zaini	49	SLTA
10. Lampineung	Helmi Usman	40	SLTA
11. Lam Asan	Azwir M. Jamil	40	SLTA
12. Labuy	Saifullah	35	SLTA
13. Lam Ujong	Ramli Yunus	45	SLTA

Sumber : Kantor Camat Baitussalam

Tabel 2.4 Status Gampong, Sebutan, dan Klasifikasi Gampong dalam Kecamatan Baitussalam Tahun 2018

Nama Gampong	Status Gampong	Sebutan	Klasifikasi
(1)	(2)	(3)	(4)
01. Blang Krueng	Definitif	Gampong	Swakarya
02. Baet	Definitif	Gampong	Swadaya
03. Cadek	Definitif	Gampong	Swakarya
04. Kajhu	Definitif	Gampong	Swakarya
05. Cot Paya	Definitif	Gampong	Swadaya
06. Lambada Lhok	Definitif	Gampong	Swadaya
07. Klieng Cot Aron	Definitif	Gampong	Swakarya
08. Mireuk Lamreudeup	Definitif	Gampong	Swakarya
09. Klieng Meuria	Definitif	Gampong	Swakarya
10. Lampineung	Definitif	Gampong	Swakarya
11. Lam Asan	Definitif	Gampong	Swakarya
12. Labuy	Definitif	Gampong	Swakarya
13. Lam Ujong	Definitif	Gampong	Swakarya

Sumber : Kantor Camat Baitussalam

Tabel 2.5 Jumlah Aparat Masing-masing Gampong dalam Kecamatan Baitussalam Tahun 2018

Nama Gampong	Keuchik	Sekdes	Kepala Dusun	Kepala Urusan
(1)	(2)	(3)	(4)	(5)
01. Blang Krueng	1	1	5	4
02. Baet	1	0	5	4
03. Cadek	1	1	5	4
04. Kajhu	1	1	11	4
05. Cot Paya	1	1	4	3
06. Lambada Lhok	1	1	4	3
07. Klieng Cot Aron	1	1	5	3
08. Mireuk Lamreudeup	1	1	4	3
09. Klieng Meuria	1	1	4	3
10. Lampineung	1	0	3	1
11. Lam Asan	1	1	3	1
12. Labuy	1	1	3	3
13. Lam Ujong	1	1	4	3

Sumber : Kantor Camat Baitussalam

Tabel 2.6 Jarak Masing-masing Gampong ke Ibukota Kecamatan dan Ibukota Kabupaten Aceh Besar

Nama Gampong	(Km)	
	Jarak ke Ibukota	
	Kecamatan	Kabupaten
(1)	(2)	(3)
01. Blang Krueng	2,5	67
02. Baet	3	67
03. Cadek	1	67
04. Kajhu	0	64
05. Cot Paya	1,2	63
06. Lambada Lhok	3	64
07. Klieng Cot Aron	2,7	63
08. Mireuk Lamreudeup	2	63
09. Klieng Meuria	3	64
10. Lampineung	2,5	63,5
11. Lam Asan	2	64
12. Labuy	3,5	64,5
13. Lam Ujong	2	65

Sumber : *PODES 2018*

Tabel 2.7 Jumlah Fasilitas Pemerintahan Desa di Kecamatan Baitussalam Tahun 2018

Nama Gampong	Kantor Desa	Balai Desa
(1)	(2)	(3)
01. Blang Krueng	√	√
02. Baet	√	-
03. Cadek	√	-
04. Kajhu	√	√
05. Cot Paya	√	√
06. Lambada Lhok	√	√
07. Klieng Cot Aron	√	-
08. Mireuk Lamreudeup	√	-
09. Klieng Meuria	√	√
10. Lampineung	√	√
11. Lam Asan	√	-
12. Labuy	√	-
13. Lam Ujong	√	√
Jumlah	13	7


Sumber : PODES 2018

Halaman Ini Sengaja Dikosongkan

<https://acehbesarkab.go.id>

BAB 3

KEPENDUDUKAN



Tabel 3.1 Jumlah Penduduk menurut Gampong dan Jenis kelamin dalam Kecamatan Baitussalam Tahun 2018

Nama Gampong	Jenis Kelamin		Jumlah	Seks Ratio
	Pria	Wanita		
	(1)	(2)		
01. Blang Krueng	1,281	1,183	2,464	108
02. Baet	1,190	908	2,098	131
03. Cadek	516	410	926	125
04. Kajhu	3,669	2,842	6,511	129
05. Cot Paya	385	335	720	115
06. Lambada Lhok	576	480	1,056	120
07. Klieng Cot Aron	699	601	1,300	116
08. Mireuk Lamreudeup	662	685	1,347	96
09. Klieng Meuria	392	337	729	116
10. Lampineung	304	290	594	104
11. Lam Asan	312	289	601	107
12. Labuy	392	325	717	120
13. Lam Ujong	302	286	588	105
Jumlah	10,680	8,971	19,651	119

Sumber: BPS. Kabupaten Aceh Besar

Tabel 3.2 Perkembangan Jumlah Penduduk menurut Gampong dalam Kecamatan Baitussalam Tahun 2016 s.d 2018

Nama Gampong	Jumlah Penduduk (Jiwa)		
	2016	2017	2018
(1)	(2)	(3)	(4)
01. Blang Krueng	2,348	2,416	2,464
02. Baet	2,009	2,057	2,098
03. Cadek	901	908	926
04. Kajhu	6,163	6,383	6,511
05. Cot Paya	707	706	720
06. Lambada Lhok	1,023	1,035	1,056
07. Klieng Cot Aron	1,251	1,274	1,300
08. Mireuk Lamreudeup	1,296	1,320	1,347
09. Klieng Meuria	714	715	729
10. Lampineung	587	582	594
11. Lam Asan	594	589	601
12. Labuy	704	703	717
13. Lam Ujong	581	576	588
Jumlah	18,878	19,264	19,651

Sumber: BPS. Kabupaten Aceh Besar

Tabel 3.3 Luas Gampong, Jumlah Penduduk, dan Kepadatan Masing-masing Gampong Di Kecamatan Baitussalam Tahun 2018

Nama Gampong	Luas Gampong (Km ²)	Jumlah Penduduk (jiwa)	Kepadatan Penduduk (jiwa/Km ²)
(1)	(2)	(3)	(4)
01. Blang Krueng	1,11	2,464	2,220
02. Baet	1,95	2,098	1,076
03. Cadek	2,02	926	458
04. Kajhu	2,87	6,511	2,269
05. Cot Paya	0,95	720	758
06. Lambada Lhok	1,47	1,056	718
07. Klieng Cot Aron	0,69	1,300	1,884
08. Mireuk Lamreudeup	0,42	1,347	3,207
09. Klieng Meuria	0,46	729	1,585
10. Lampineung	0,37	594	1,605
11. Lam Asan	0,64	601	939
12. Labuy	4,81	717	149
13. Lam Ujong	3,08	588	191
Jumlah	20,84	19,651	943

Sumber: BPS. Kabupaten Aceh Besar

Tabel 3.4 Jumlah Penduduk, Rumah Tangga, dan Rata-rata Penduduk per Rumah Tangga menurut Gampong dalam Kecamatan Baitussalam Tahun 2018

Nama Gampong	Jumlah Penduduk (jiwa)	Jumlah Rumah Tangga	Rata-rata Penduduk/RuTa
(1)	(2)	(3)	(4)
01. Blang Krueng	2,464	615	4
02. Baet	2,098	612	3
03. Cadek	926	284	3
04. Kajhu	6,511	1,922	3
05. Cot Paya	720	203	4
06. Lambada Lhok	1,056	343	3
07. Klieng Cot Aron	1,300	395	3
08. Mireuk Lamreudeup	1,347	311	4
09. Klieng Meuria	729	211	3
10. Lampineung	594	171	3
11. Lam Asan	601	146	4
12. Labuy	717	236	3
13. Lam Ujong	588	157	4
Jumlah	19,651	5,606	4

Sumber: BPS. Kabupaten Aceh Besar

Tabel 3.5 Persentase Penduduk Per Kelompok Umur dalam Kecamatan Baitussalam Tahun 2017

Kelompok Umur	Jenis Kelamin	
	Laki-laki (%)	Perempuan (%)
(1)	(2)	(3)
0 - 4	24,328	23,037
5 - 9	19,814	18,877
10 - 14	17,713	16,596
15 - 19	18,883	17,344
20 - 24	20,816	19,327
25 - 29	20,955	19,576
30 - 34	17,775	16,778
35 - 39	15,639	15,114
40 - 44	13,347	12,455
45 - 49	11,393	10,305
50 - 54	8,591	8,287
55 - 59	7,234	7,029
60 - 64	5,490	4,905
65 +	7,62	9,87

Sumber: BPS. Kabupaten Aceh Besar

Tabel 3.6 Jumlah Kelahiran dalam Kecamatan Baitussalam selama Tahun 2017

Nama Gampong	Kelahiran
(1)	(2)
01. Blang Krueng	16
02. Baet	21
03. Cadek	15
04. Kajhu	33
05. Cot Paya	5
06. Lambada Lhok	14
07. Klieng Cot Aron	7
08. Mireuk Lamreudeup	16
09. Klieng Meuria	4
10. Lampineung	3
11. Lam Asan	2
12. Labuy	3
13. Lam Ujong	3
Jumlah	142

Sumber : Penelusuran KSK

Tabel 3.7 Jumlah Kematian dalam Kecamatan Baitussalam selama Tahun 2017

Nama Gampong	Kematian
(1)	(2)
01. Blang Krueng	4
02. Baet	4
03. Cadek	2
04. Kajhu	6
05. Cot Paya	2
06. Lambada Lhok	5
07. Klieng Cot Aron	3
08. Mireuk Lamreudeup	2
09. Klieng Meuria	2
10. Lampineung	2
11. Lam Asan	2
12. Labuy	2
13. Lam Ujong	2
Jumlah	38

Sumber : Penelusuran KSK

Tabel 3.8 Jumlah Perpindahan Penduduk dalam Kecamatan Baitussalam selama Tahun 2017

Nama Gampong	Perpindahan
(1)	(2)
01. Blang Krueng	28
02. Baet	21
03. Cadek	19
04. Kajhu	34
05. Cot Paya	5
06. Lambada Lhok	11
07. Klieng Cot Aron	7
08. Mireuk Lamreudeup	8
09. Klieng Meuria	3
10. Lampineung	9
11. Lam Asan	3
12. Labuy	3
13. Lam Ujong	3
Jumlah	154

Sumber : Penelusuran KSK

BAB 4 SOSIAL



Tabel 4.1 Jumlah Sekolah Umum Negeri dan Swasta menurut Gampong dan Jenjang Pendidikan di Kecamatan Baitussalam Tahun 2017

Nama Gampong	Jenjang Pendidikan			
	SD	SLTP	SMU/SMK	Perguruan Tinggi Non Agama
(1)	(2)	(3)	(4)	(5)
01. Blang Krueng	-	-	-	-
02. Baet	1	-	-	-
03. Cadek	-	-	-	-
04. Kajhu	3	1	-	-
05. Cot Paya	-	-	-	-
06. Lambada Lhok	1	-	-	-
07. Klieng Cot Aron	1	-	1	-
08. Mireuk Lamreudeup	-	-	-	-
09. Klieng Meuria	1	-	-	-
10. Lampineung	-	-	-	-
11. Lam Asan	-	-	-	-
12. Labuy	1	-	-	-
13. Lam Ujong	-	-	-	-
Jumlah	8	1	1	-

Sumber: Aceh Besar Dalam Angka 2018

Tabel 4.2 Jumlah Sekolah Agama Negeri dan Swasta menurut Gampong dan Jenjang Pendidikan di Kecamatan Baitussalam Tahun 2017

Nama Gampong	Jenjang Pendidikan			
	MI	MTs	MA	Perguruan Tinggi Agama
(1)	(2)	(3)	(4)	(5)
01. Blang Krueng	-	-	-	-
02. Baet	-	-	-	-
03. Cadek	-	-	-	-
04. Kajhu	-	1	-	-
05. Cot Paya	-	-	-	-
06. Lambada Lhok	-	-	-	-
07. Klieng Cot Aron	-	-	-	-
08. Mireuk Lamreudeup	-	-	-	-
09. Klieng Meuria	-	-	-	-
10. Lampineung	-	-	-	-
11. Lam Asan	-	-	-	-
12. Labuy	-	-	-	-
13. Lam Ujong	-	-	-	-
Jumlah	-	1	-	-

Sumber: Aceh Besar Dalam Angka 2018

Tabel 4.3 Jumlah Sekolah, Murid, Kelas, dan Guru menurut Jenjang Pendidikan dalam Kecamatan Baitussalam Tahun 2017

Jenjang Pendidikan	Jumlah Sekolah	Jumlah Murid	Jumlah Kelas	Jumlah Guru
(1)	(2)	(3)	(4)	(5)
SD	9	1.581	70	120
SLTP	2	174	8	43
SMU/SMK	2	342	14	37

Sumber: Aceh Besar Dalam Angka 2018

Tabel 4.4 Kondisi Ruang Kelas menurut Jenjang Pendidikan dalam Kecamatan Baitussalam Tahun 2017

Jenjang Pendidikan	Kondisi Ruang Kelas		Jumlah
	Baik	Rusak	
(1)	(2)	(3)	(4)
SD	8	62	70
SLTP	0	8	8
SMU/SMK	12	2	14

Sumber: Aceh Besar Dalam Angka 2018

Tabel 4.5 Jumlah Sarana Kesehatan di Kecamatan Baitussalam Tahun 2017

Nama Gampong	Sarana Kesehatan			
	Rumah	Rumah	Puskesmas	Puskesmas
(1)	(2)	(3)	(4)	(6)
01. Blang Krueng	-	-	-	-
02. Baet	-	-	-	-
03. Cadek	-	-	-	-
04. Kajhu	-	-	-	-
05. Cot Paya	-	-	-	-
06. Lambada Lhok	-	-	-	1
07. Klieng Cot Aron	-	-	-	-
08. Mireuk Lamreudeup	-	-	-	-
09. Klieng Meuria	-	-	-	-
10. Lampineung	-	-	-	-
11. Lam Asan	-	-	-	-
12. Labuy	-	-	-	-
13. Lam Ujong	-	-	-	-
Jumlah	-	-	-	1

Lanjutan Tabel 4.5

Nama Gampong	Sarana Kesehatan			
	Puskesmas	Poliklinik/	Tempat	Tempat
(7)	(8)	(9)	(10)	
01. Blang Krueng	1	-	-	-
02. Baet	-	1	-	1
03. Cadek	-	-	-	-
04. Kajhu	1	1	1	1
05. Cot Paya	-	-	-	-
06. Lambada Lhok	-	-	-	-
07. Klieng Cot Aron	-	-	-	-
08. Mireuk Lamreudeup	-	-	-	-
09. Klieng Meuria	1	-	-	-
10. Lampineung	-	-	-	-
11. Lam Asan	-	-	-	-
12. Labuy	-	-	-	-
13. Lam Ujong	-	-	-	-
Jumlah	3	2	1	2

Sumber : PODES 2018

Lanjutan Tabel 4.5

Nama Gampong	Sarana Kesehatan			
	Poskesdes	Polindes	Posyandu	Apotek
(1)	(11)	(12)	(13)	(14)
01. Blang Krueng	-	-	1	-
02. Baet	-	1	1	1
03. Cadek	-	-	1	-
04. Kajhu	-	-	4	-
05. Cot Paya	-	-	1	-
06. Lambada Lhok	-	-	1	-
07. Klieng Cot Aron	1	-	1	-
08. Mireuk Lamreudeup	1	-	1	-
09. Klieng Meuria	-	-	1	-
10. Lampineung	-	-	1	-
11. Lam Asan	1	-	1	-
12. Labuy	-	-	1	-
13. Lam Ujong	1	-	1	-
Jumlah	4	1	16	1

Sumber: Aceh Besar Dalam Angka 2018

Tabel 4.6 Jumlah Tenaga Dokter dan Personil Kesehatan Unit Kerja (termasuk Pustu dan Polindes) di Kecamatan Baitussalam Tahun 2017

Jumlah Tenaga Kesehatan	
(1)	(2)
01. Dokter Spesialis	-
02. Dokter Umum	3
03. Dokter Gigi	1
04. Dokter Keluarga	-
05. Perawat	12
06. Bidan	30
07. Farmasi	1
08. Sanitasi	3
09. Gizi	2
10. Kesmas	5
11. Medis	4
12. Tehnisi Medis	2
13. Apoteker	-
14. Ass. Apoteker	1
15. D3 Farmasi	-
16. S1 Farmasi	-
17. D-IV/S1 Gizi	1
18. D3 Gizi	-
19. D1 Gizi	-
20. Analisi Lab	1

Sumber: Aceh Besar Dalam Angka 2018

Tabel 4.7 Jumlah Mesjid dan Meunasah dalam Kecamatan Baitussalam Tahun 2018

Nama Gampong	Mesjid	Meunasah	Jumlah
(1)	(2)	(3)	(4)
01. Blang Krueng	-	3	3
02. Baet	1	2	3
03. Cadek	-	3	3
04. Kajhu	1	11	12
05. Cot Paya	-	1	1
06. Lambada Lhok	1	-	1
07. Klieng Cot Aron	-	2	2
08. Mireuk Lamreudeup	2	-	2
09. Klieng Meuria	1	1	2
10. Lampineung	-	1	1
11. Lam Asan	-	1	1
12. Labuy	1	1	2
13. Lam Ujong	-	2	2
Jumlah	7	28	35

Sumber : PODES 2018

Tabel 4.8 Keberadaan Perkumpulan Kegiatan Olah Raga di Kecamatan Baitussalam Tahun 2017

Nama Gampong	Keberadaan Perkumpulan					
	Sepak Bola	Bola Volley	Bola Basket	Bulu Tangkis	Tenis Meja	Tenis Lapangan
(1)	(2)	(3)	(4)	(5)	(6)	(7)
01. Blang Krueng	1	-	-	-	1	-
02. Baet	1	1	-	1	1	-
03. Cadek	1	1	-	1	-	-
04. Kajhu	1	1	1	1	1	-
05. Cot Paya	1	1	-	-	-	-
06. Lambada Lhok	1	1	-	-	-	-
07. Klieng Cot Aron	1	1	-	-	-	-
08. Mireuk Lamreudeup	1	1	-	1	-	-
09. Klieng Meuria	1	-	-	-	-	-
10. Lampineung	1	1	1	1	1	-
11. Lam Asan	1	1	-	-	-	-
12. Labuy	1	0	-	-	-	-
13. Lam Ujong	1	1	-	-	-	-
Jumlah	13	10	2	5	4	-

Sumber : PODES 2018

Tabel 4.9 Keberadaan Sarana Kegiatan Olah Raga di Kecamatan Baitussalam Tahun 2017

Nama Gampong	Sarana Olah Raga					
	Sepak Bola	Bola Volley	Bola Basket	Bulu Tangkis	Tenis Meja	Tenis Lapangan
(1)	(2)	(3)	(4)	(5)	(6)	(7)
01. Blang Krueng	1	1	-	-	-	-
02. Baet	-	-	-	-	-	-
03. Cadek	-	1	-	1	-	-
04. Kajhu	1	1	1	1	1	-
05. Cot Paya	-	-	-	-	-	-
06. Lambada Lhok	-	1	-	-	-	-
07. Klieng Cot Aron	1	-	-	-	-	-
08. Mireuk Lamreudeup	-	1	-	-	-	-
09. Klieng Meuria	1	-	-	-	-	-
10. Lampineung	-	1	-	-	1	-
11. Lam Asan	-	-	-	-	-	-
12. Labuy	1	1	1	-	-	-
13. Lam Ujong	-	1	-	-	-	-
Jumlah	5	8	2	2	2	-

Sumber : PODES 2018

Tabel 4.10 Sumber Air Minum Sebagian Besar Penduduk di Kecamatan Baitussalam Tahun 2017

Nama Gampong	Sumber Air			
	Air	Leding	Leding	Sumur
(1)	(2)	(3)	(4)	(5)
01. Blang Krueng	1	-	-	-
02. Baet	1	-	-	-
03. Cadek	1	-	-	-
04. Kajhu	-	1	-	-
05. Cot Paya	1	-	-	-
06. Lambada Lhok	1	-	-	-
07. Klieng Cot Aron	1	-	-	-
08. Mireuk Lamreudeup	1	-	-	-
09. Klieng Meuria	1	-	-	-
10. Lampineung	1	-	-	-
11. Lam Asan	-	-	-	-
12. Labuy	1	-	-	-
13. Lam Ujong	1	-	-	-
Jumlah	11	1	-	-

Sumber : PODES 2018

Lanjutan Tabel 4.10

Nama Gampong	Sumber Air			
	Sumur	Mata	Sungai/	Air Hujan
(6)	(7)	(8)	(9)	
01. Blang Krueng	-	-	-	-
02. Baet	-	-	-	-
03. Cadek	-	-	-	-
04. Kajhu	-	-	-	-
05. Cot Paya	-	-	-	-
06. Lambada Lhok	-	-	-	-
07. Klieng Cot Aron	-	-	-	-
08. Mireuk Lamreudeup	-	-	-	-
09. Klieng Meuria	-	-	-	-
10. Lampineung	-	-	-	-
11. Lam Asan	1	-	-	-
12. Labuy	-	-	-	-
13. Lam Ujong	-	-	-	-
Jumlah	1	-	-	-

Sumber : PODES 2018

Lanjutan Tabel 4.10

Nama Gampong	Sumber Air	
	Lainya	Jumlah
	(10)	(11)
01. Blang Krueng	-	1
02. Baet	-	1
03. Cadek	-	1
04. Kajhu	-	1
05. Cot Paya	-	1
06. Lambada Lhok	-	1
07. Klieng Cot Aron	-	1
08. Mireuk Lamreudeup	-	1
09. Klieng Meuria	-	1
10. Lampineung	-	1
11. Lam Asan	-	1
12. Labuy	-	1
13. Lam Ujong	-	1
Jumlah	-	13

Sumber : PODES 2018

Tabel 4.11 Banyaknya Qurban dirinci Menurut Jenis Hewan Qurban di Kecamatan Baitussalam Tahun 2017

Jenis Hewan	Jumlah
(1)	(2)
Kerbau / Sapi	36
Kambing/Domba	53

Sumber: Aceh Besar Dalam Angka 2018

Tabel 4.12 Banyaknya Desa Berlistrik dan Persentase di Kecamatan Baitussalam Tahun 2017

Uraian	Jumlah
(1)	(2)
Desa Berlistrik	13
Persentase	100

Sumber: Aceh Besar Dalam Angka 2018

Tabel 4.13 Banyaknya Pos KB dan Sub Pos KB di Kecamatan Baitussalam Tahun 2017

Uraian	Jumlah
(1)	(2)
Pos KB	13
Sub Pos KB	16

Sumber: Aceh Besar Dalam Angka 2018

Tabel 4.14 Banyaknya Target Pencapaian Peserta KB Baru di Kecamatan Baitussalam Tahun 2017

Peserta KB Baru	Jumlah
(1)	(2)
Target	564
Pencapaian	110
Persentase	20

Sumber: Aceh Besar Dalam Angka 2018

Tabel 4.15 Banyaknya Target Pencapaian KB Aktif di Kecamatan Baitussalam Tahun 2017

Peserta KB Aktif	Jumlah
(1)	(2)
Target	1.847
Pencapaian	1.132
Persentase	61,30

Sumber: Aceh Besar Dalam Angka 2018

Tabel 4.16 Banyaknya Peserta KB Menurut Jenis Metode Kontrasepsi yang digunakan di Kecamatan Baitussalam Tahun 2017

Jenis Metode	Jumlah
(1)	(2)
IUD	86
PIL	726
Suntik	821
Kondom	140
MOW	15
IMP	74
MOP	
OV	

Sumber: Aceh Besar Dalam Angka 2018

Tabel 4.17 Banyaknya Sarana Pelayanan KB yang Dimanfaatkan Akseptor Baru di Kecamatan Baitussalam Tahun 2017

Jenis sarana	Jumlah
(1)	(2)
KKB	1
PKBRS	0
POS KB DESA	13
KELOMPOK PENIMBANG	0
J u m l a h	14

Sumber: Aceh Besar Dalam Angka 2018

Tabe 4.18 Jumlah Keluarga Sejahtera dan Pra Sejahtera di Kecamatan Baitussalam Tahun 2017

Nama Gampong	Keluarga	
	Sejahtera	Pra Sejahtera
(1)	(2)	(3)
01. Blang Krueng		
02. Baet		
03. Cadek		
04. Kajhu		
05. Cot Paya		
06. Lambada Lhok		
07. Klieng Cot Aron		
08. Mireuk Lamreudeup		
09. Klieng Meuria		
10. Lampineung		
11. Lam Asan		
12. Labuy		
13. Lam Ujong		
Jumlah		

Sumber :Aceh Besar Dalam Angka 2018

Tabel 4.19 Jumlah Desa Menurut Sumber Penghasilan Utama Sebagian Besar Penduduk di Kecamatan Baitussalam Tahun 2017

Nama Gampong	Sumber Penghasilan Utama			
	Pertanian	Pertambahan dan Pengalihan	Industri Pengolahan	Perdagangan Besar / Eceran
(1)	(2)	(3)	(4)	(5)
01. Blang Krueng	-	-	-	-
02. Baet	-	-	-	-
03. Cadek	1	-	-	-
04. Kajhu	-	-	-	-
05. Cot Paya	-	-	-	-
06. Lambada Lhok	1	-	-	-
07. Klieng Cot Aron	-	-	1	-
08. Mireuk Lamreudeup	-	-	-	-
09. Klieng Meuria	-	-	1	-
10. Lampineung	1	-	-	-
11. Lam Asan	-	-	-	-
12. Labuy	-	-	1	-
13. Lam Ujong	1	-	-	-
Jumlah	4	-	3	-

Sumber : PODES 2018

Tabel 4.19

Nama Gampong	Sumber Penghasilan Utama			
	Angkutan Pergudangan, Komunikasi	Jasa	Lainya	Jumlah
	(6)	(7)	(8)	(9)
01. Blang Krueng	-	-	1	1
02. Baet	-	1	-	1
03. Cadek	-	-	-	1
04. Kajhu	-	1	-	1
05. Cot Paya	-	-	1	1
06. Lambada Lhok	-	-	-	1
07. Klieng Cot Aron	-	-	-	1
08. Mireuk Lamreudeup	-	1	-	1
09. Klieng Meuria	-	-	-	1
10. Lampineung	-	-	-	1
11. Lam Asan	-	-	1	1
12. Labuy	-	-	-	1
13. Lam Ujong	-	-	-	1
Jumlah	-	3	3	13

Sumber: Aceh Besar Dalam Angka 2018

Tabel 4.20 Banyaknya Desa Yang Sebagian Besar Penduduknya Bekerja Pada Sektor Pertanian Menurut Sub Sektor di Kecamatan Baitussalam Tahun 2017

Nama Gampong	Sumber Penghasilan Utama			
	Tanaman Pangan	Perkebunan	Peternakan	Perikanan Tangkap
(1)	(2)	(3)	(4)	(5)
01. Blang Krueng	-	-	-	-
02. Baet	-	-	-	-
03. Cadek	-	-	-	1
04. Kajhu	-	-	-	-
05. Cot Paya	-	-	-	-
06. Lambada Lhok	-	-	-	1
07. Klieng Cot Aron	-	-	-	-
08. Mireuk Lamreudeup	-	-	-	-
09. Klieng Meuria	-	-	-	-
10. Lampineung	-	-	-	1
11. Lam Asan	-	-	-	-
12. Labuy	-	-	-	-
13. Lam Ujong	1	-	-	-
Jumlah	1	-	-	3


Sumber: Aceh Besar Dalam Angka 2018

Lanjutan Tabel 4.20

Nama Gampong	Sumber Penghasilan Utama			
	Perikanan Budidaya	Kehutanan	Jasa Pertanian	Jumlah
(1)	(6)	(7)	(8)	(9)
01. Blang Krueng	-	-	-	-
02. Baet	-	-	-	-
03. Cadek	-	-	-	1
04. Kajhu	-	-	-	-
05. Cot Paya	-	-	-	-
06. Lambada Lhok	-	-	-	1
07. Klieng Cot Aron	-	-	-	-
08. Mireuk Lamreudeup	-	-	-	-
09. Klieng Meuria	-	-	-	-
10. Lampineung	-	-	-	1
11. Lam Asan	-	-	-	-
12. Labuy	-	-	-	-
13. Lam Ujong	-	-	-	1
Jumlah	-	-	-	4

Sumber: Aceh Besar Dalam Angka 2018

BAB 5 PERTANIAN



Tabel 5.1 Luas Tanam, Luas Panen, dan Rata-Rata Produksi Per Hektar Menurut Jenis Padi di Kecamatan Baitussalam Tahun 2017

Jenis Tanaman	Luas Tanam/ (Ha)	Luas Panen / (Ha)	Produksi/ (Ton)
(1)	(2)	(3)	(4)
01. Padi Sawah	153	148	932
02. Padi Ladang	-	-	-

Sumber: Aceh Besar Dalam Angka 2018

Tabel 5.2 Luas Tanam, Luas Panen Dan Produksi Per Hektar Menurut Jenis Tanaman di Kecamatan Baitussalam Tahun 2017

Jenis Tanaman	Luas Tanam/ Ha	Luas Panen / Ha	Produksi Ton / Ha
(1)	(2)	(3)	(4)
01. Kacang Hijau	1	1	3
02. Jagung	60	85	357
03. Petsai/Sawi	5	5	48
04. Kedelai	-	-	-
05. Kacang Tanah	7	6	22
06. Ubi Jalar	-	-	-
07. Bawang Merah	-	-	-
08. Cabe Merah	7	9	74
09. Tomat	-	1	10
10. Kacang Panjang	-	-	-
11. Terong	-	-	-
12. Cabe rawit	-	-	-
13. Bayam	9	8	48
14. Kangkung	8	8	57
15. Timun	-	-	-
16. Semangka	1	1	2

Sumber: Aceh Besar Dalam Angka 2018

Tabel 5.3 BanyaknyaTanaman, Tanaman Produktif yang sedang Menghasilkan dan Produksi Menurut Jenis Tanaman di Kecamatan Baitussalam Tahun 2017

	Jenis Tanaman	Tanaman Tahun Ini (Btg)	Tanaman Produktif yang sedang menghasilkan (Btg)	Banyaknya Produksi (Kw)
	(1)	(2)	(3)	(4)
01.	Mangga	739	200	36
02.	Rambutan	350	-	-
03.	Langsat/Duku	-	-	-
04.	Jeruk Besar	-	-	-
05.	Jambu Biji	70	20	0.9
06.	Nenas	-	-	-
07.	Nangka	-	-	-
08.	Durian	-	-	-
09.	Sawo	30	-	-
10.	Pepaya	30	20	2
11.	Pisang	625	320	11
12.	Salak	-	-	-
13.	Manggis	-	-	-
14.	Sirsak	-	-	-
15.	Sukun	-	-	-
16.	Melinjo	-	-	-
17.	Jeruk Siam/Kepron	55	25	1
18.	Jambu Air	72	30	3
19.	Alpukat	-	-	-
20.	Belimbing	-	-	-

Sumber: Aceh Besar Dalam Angka 2018

Tabel 5.4. Jumlah dan Jenis Alat/ Mesin Pertanian (Alsintan) Menurut Jenisdi Kecamatan Baitussalam Tahun 2017

Jenis Mesin Pertanian (Alsintan)	Jumlah
(1)	(2)
Pengolah Tanah/ Traktor	
- Roda Dua	4
- M i n i	-
- Sedang	-
- Besar	-
Pengolah Padi	
- Perontok/ Threser	4
- Pengereng/ Dryer	-
- Pembersih/ Cleaner	-
- Penggilingan Besar	-
- Penggilingan Kecil	-
- Rice Miling	1

Sumber: Aceh Besar Dalam Angka 2018

Tabel 5.5 Luas Area dan Produksi Komoditi Menurut Jenis Tanaman di Kecamatan Baitussalam Tahun 2017

Jenis Tanaman	TBM (Ha)	TM (Ha)	TR (Ha)	Produksi (Ton)
(1)	(2)	(3)	(4)	(5)
01. Kelapa Dalam	261	208	126	149,76
02. Kelapa Hybrida	-	-	-	-
03. Kelapa Sawit	-	-	-	-
04. Cengkeh	-	1	-	0,5
05. Pala	1	-	-	-
06. Pinang	1	2	-	3,2
07. Kapuk/Randu	-	2	-	0,5
08. Kakao	2	4	-	2,8
09. Jambu Mete	-	-	-	-
10. Kemiri	5	15	-	9,75
11. L a d a	-	-	-	-
12. S a g u	4	3	3	0,78
13. A r e n	2	2	-	0,6
14. Cassiavera	-	-	-	-
15. N i l a m	-	-	-	-
16. T e b u	-	-	-	-
17. Tembakau	-	-	-	-
18. K o p i	-	3	-	1,5

Sumber: Aceh Besar Dalam Angka 2018

Ket :

TBM = Tanaman Belum Menghasilkan

TM = Tanaman Menghasilkan

TR = Tanaman Rusak

Tabel 5.6 Jumlah Populasi Ternak Besar menurut Jenis Ternak di Kecamatan Baitussalam Tahun 2017

(Ekor)

Jenis Ternak	Jumlah
(1)	(2)
1. Sapi	4.251
2. Kerbau	1.524
3. Kuda	-

Sumber: Aceh Besar Dalam Angka 2018

Tabel 5.7 Jumlah Populasi Ternak Kecil menurut Jenis Ternak di Kecamatan Baitussalam Tahun 2017

(Ekor)

Jenis Ternak	Jumlah
(1)	(4)
1. Kambing	2.645
2. Domba	192

Sumber: Aceh Besar Dalam Angka 2018

Tabel 5.8 Jumlah Populasi Ternak Unggas menurut Jenis Unggas di Kecamatan Baitussalam Tahun 2017

(Ekor)

Jenis Unggas	Jumlah
(1)	(2)
1 Ayam Buras	5.259
2. Ayam Ras Petelur dan Pedaging	367.577
3. Itik	46.891

Sumber: Aceh Besar Dalam Angka 2018

Tabel 5.9 Jumlah Pemotongan Ternak Besar di Kecamatan Baitussalam Tahun 2017

(Ekor)

Jenis Ternak	Jumlah
(1)	(2)
1. Sapi	1.057
2. Kerbau	114
3. Kuda	0

Sumber: Aceh Besar Dalam Angka 2018

Tabel 5.10 Jumlah Pemotongan Ternak Kecil menurut Jenis Ternak di Kecamatan Baitussalam Tahun 2017

(Ekor)

Jenis Ternak	Jumlah
(1)	(2)
1. Kambing	629
2. Domba	28

Sumber: Aceh Besar Dalam Angka 2018

Tabel 5.11 Jumlah Pemotongan Ternak Unggas menurut Jenis Unggas di Kecamatan Baitussalam Tahun 2017

(Ekor)	
Jenis Ternak	Jumlah
(1)	(2)
1. Ayam Buras	2.752
2. Ayam Ras Petelur	75.605
3. Ayam Ras Pedaging	26.775
4. Itik	28.658

Sumber: Aceh Besar Dalam Angka 2018

Tabel 5.12 Jumlah Produksi Daging Ternak menurut Jenis Ternak di Kecamatan Baitussalam Tahun 2017

(Kg)	
Jenis Ternak	Produksi Daging
(1)	(2)
1. Sapi	89.970
2. Kerbau	10.342
3. Kambing	9.443
4. Domba	440
5. Ayam Buras	2.752
6. Ayam Ras Petelur	75.605
7. Ayam Ras Pedaging	26.775
8. Itik	28.658

Sumber: Aceh Besar Dalam Angka 2018

Tabel 5.13 Jumlah Produksi Kulit Ternak menurut Jenis Ternak di Kecamatan Baitussalam Tahun 2017

(Lembar)

Jenis Ternak	Kulit
(1)	(2)
1. Sapi	1.268
2. Kerbau	136
3. Kambing	222
4. Domba	173

Sumber: Aceh Besar Dalam Angka 2018

Tabel 5.14 Jumlah Produksi Telur menurut Jenis Ternak di Kecamatan Baitussalam Tahun 2017

(Kg)

Jenis Ternak	Produksi Telur
(1)	(2)

1. Ayam Buras

7.767

2. Ayam Ras Petelur

173.950

3. Itik

22.102

Sumber: Aceh Besar Dalam Angka 2018

BAB 6
PERHUBUNGAN &
KOMUNIKASI



Tabel 6.1 Jenis Permukaan Jalan Utama Antar Gampong dalam Kecamatan Baitussalam Tahun 2017

Nama Gampong	Jenis Permukaan			
	Aspal	Diperkeras	Tanah	Dapat dilalui Kendaraan Roda 4
(1)	(2)	(3)	(4)	(5)
01. Blang Krueng	√	-	-	√
02. Baet	√	-	-	√
03. Cadek	√	-	-	√
04. Kajhu	√	-	-	√
05. Cot Paya	√	-	-	√
06. Lambada Lhok	√	-	-	√
07. Klieng Cot Aron	√	-	-	√
08. Mireuk Lamreudeup	√	-	-	√
09. Klieng Meuria	√	-	-	√
10. Lampineung	√	-	-	√
11. Lam Asan	√	-	-	√
12. Labuy	√	-	-	√
13. Lam Ujong	√	-	-	√
Jumlah	13	-	-	13

Sumber : Penelusuran KSK

Tabel 6.2 Jenis Penerangan Jalan Utama Antar Gampong dalam Kecamatan Baitussalam Tahun 2017

Nama Gampong	Listrik diusahakan Pemeintah	Listrik Non Pemerintah	Tidak Ada Penerangan
(1)	(2)	(3)	(4)
01. Blang Krueng	√	-	-
02. Baet	√	-	-
03. Cadek	√	-	-
04. Kajhu	√	-	-
05. Cot Paya	√	-	-
06. Lambada Lhok	√	-	-
07. Klieng Cot Aron	√	-	-
08. Mireuk Lamreudeup	√	-	-
09. Klieng Meuria	√	-	-
10. Lampineung	√	-	-
11. Lam Asan	√	-	-
12. Labuy	√	-	-
13. Lam Ujong	√	-	-
Jumlah	13	-	-

Sumber : Penelusuran KSK

Tabel 6.3 Sarana Komunikasi yang dapat digunakan dalam Kecamatan Baitussalam Tahun 2017

Nama Gampong	Sarana Komunikasi		
	Radio	Televisi	Telepon / HP
(1)	(2)	(3)	(4)
01. Blang Krueng	√	√	√
02. Baet	√	√	√
03. Cadek	√	√	√
04. Kajhu	√	√	√
05. Cot Paya	√	√	√
06. Lambada Lhok	√	√	√
07. Klieng Cot Aron	√	√	√
08. Mireuk Lamreudeup	√	√	√
09. Klieng Meuria	√	√	√
10. Lampineung	√	√	√
11. Lam Asan	√	√	√
12. Labuy	√	√	√
13. Lam Ujong	√	√	√
Jumlah	13	13	13

Sumber : Penelusuran KSK

Tabel 6.4 Jumlah Kantor Pos Indonesia dan Fasilitas Telekomunikasi dalam Kecamatan Baitussalam Tahun 2017

Jenis Fasilitas	Jumlah
(1)	(2)
1 Kantor Pos Indonesia	-
2. Kantor Telekomunikasi	-
3. Warung Telekomunikasi	-
4. Warung Internet	3

Sumber : Penelusuran KSK

Tabel. 6.5 Banyaknya Desa Menurut Keberadaan Base Transceiver Station (BTS) dan Sinyal Telepon Seluler di Kecamatan Baitussalam Tahun 2017

Nama Gampong	Keberadaan BTS	Kekuatan Sinyal Telepon Seluler		
		Kuat	Lemah	Tidak Ada
(1)	(2)	(3)	(4)	(5)
01. Blang Krueng	√	√	-	-
02. Baet	-	√	-	-
03. Cadek	√	√	-	-
04. Kaju	-	√	-	-
05. Cot Paya	-	√	-	-
06. Lambada Lhok	√	√	-	-
07. Klieng Cot Aron	-	√	-	-
08. Miruek Lam Reudeup	√	√	-	-
09. Klieng Meuria	-	√	-	-
10. Lampineung	-	√	-	-
11. Lam Asan	-	√	-	-
12. Labui	-	√	-	-
13. Lam Ujong	-	√	-	-
Jumlah	4	13	-	-

Sumber : PODES 2018

Halaman Ini Sengaja Dikosongkan

<https://acehbesarkab.go.id>

BAB 7 PEREKONOMIAN



Tabel 7.1 Banyaknya Koperasi Menurut Jenisnya di Kecamatan Baitussalam Tahun 2017

Nama Gampong	KUD	Kopinkra	Kospin	Koperasi lainya
(1)	(5)	(6)	(7)	(8)
01. Blang Krueng	-	-	-	-
02. Baet	-	-	-	-
03. Cadek	-	-	-	-
04. Kajhu	1	-	-	1
05. Cot Paya	-	-	-	-
06. Lambada Lhok	-	-	-	-
07. Klieng Cot Aron	-	-	-	-
08. Mireuk Lamreudeup	-	-	-	-
09. Klieng Meuria	-	-	-	-
10. Lampineung	-	-	-	-
11. Lam Asan	-	-	-	-
12. Labuy	-	-	-	-
13. Lam Ujong	-	-	-	-
Jumlah	1	-	-	1

Sumber : PODES 2018

Tabel 7.2 Jumlah Kantor Pelayanan Nasabah Menurut Jenis Bank di Kecamatan Baitussalam Tahun 2017

Nama Gampong	Jenis Bank		
	Bank Umum Pemerintah	Bank Umum Swasta	Bank Perkreditan Rakyat
(1)	(2)	(3)	(4)
01. Blang Krueng	-	-	-
02. Baet	-	-	-
03. Cadek	-	-	-
04. Kajhu	1	-	-
05. Cot Paya	-	-	-
06. Lambada Lhok	-	-	-
07. Klieng Cot Aron	-	-	-
08. Mireuk Lamreudeup	-	-	-
09. Klieng Meuria	-	-	-
10. Lampineung	-	-	-
11. Lam Asan	-	-	-
12. Labuy	-	-	-
13. Lam Ujong	-	-	-
Jumlah	1	-	-

Sumber : PODES 2018

Tabel 7.3 Banyaknya Industri Kecil dan Mikro Menurut Jenis Bahan Baku di Kecamatan Baitussalam Tahun 2017

Nama Gampong	Industri dari kulit	Industri dari kayu	Industri logam mulia dan bahan dari logam	Industri anyaman
(1)	(2)	(3)	(4)	(5)
01. Blang Krueng	-	2	-	-
02. Baet	-	3	-	1
03. Cadek	-	9	-	-
04. Kajhu	-	7	-	-
05. Cot Paya	-	0	-	-
06. Lambada Lhok	-	1	-	-
07. Klieng Cot Aron	-	1	-	-
08. Mireuk Lamreudeup	-	1	-	-
09. Klieng Meuria	-	0	-	-
10. Lampineung	-	0	-	-
11. Lam Asan	-	0	-	-
12. Labuy	-	1	-	-
13. Lam Ujong	-	0	-	-
Jumlah	-	25	-	1

Sumber : PODES 2018

Lanjutan Tabel 7.3

Nama Gampong	Industri gerabah/ keramik/batu	Industri dari kain tenun	Industri makanan dan minuman	Industri lainnya
(1)	(6)	(7)	(8)	(9)
01. Blang Krueng	1	10	50	-
02. Baet	2	5	17	-
03. Cadek	0	0	3	-
04. Kajhu	40	2	50	-
05. Cot Paya	7	4	15	-
06. Lambada Lhok	2	3	6	-
07. Klieng Cot Aron	17	2	30	-
08. Mireuk Lamreudeup	40	10	57	-
09. Klieng Meuria	10	3	5	-
10. Lampineung	6	3	7	-
11. Lam Asan	7	5	6	-
12. Labuy	8	8	20	-
13. Lam Ujong	13	0	10	-
Jumlah	153	55	276	-

Sumber PODES 2018

Tabel 7.4 Banyak Sarana Perekonomian Menurut Jenis Fasilitasnya di Kecamatan Baitussalam Tahun 2017

Nama Gampong	Mini Market	Restoran/ Rumah Makan	Warung Kedai Makanan Minuman	Toko/Warung Kelontong
(1)	(2)	(3)	(4)	(5)
01. Blang Krueng	-	-	7	16
02. Baet	-	1	11	20
03. Cadek	1	-	6	15
04. Kajhu	3	-	10	10
05. Cot Paya	-	-	3	10
06. Lambada Lhok	-	-	6	10
07. Klieng Cot Aron	-	-	4	15
08. Mireuk Lamreudeup	-	-	3	15
09. Klieng Meuria	-	-	4	3
10. Lampineung	-	-	10	3
11. Lam Asan	-	-	1	3
12. Labuy	-	-	2	15
13. Lam Ujong	-	-	3	3
Jumlah	4	1	70	138

Lanjutan Tabel 7.4

Nama Gampong	Hotel/Penginapan	Pasar dengan Bangunan Permanen	Pasar dengan Bangunan semi Permanen	Pasar Tanpa Bangunan	Keberadaan Kelompok Pertokoan
(1)	(6)	(7)	(8)	(9)	(10)
01. Blang Krueng	-	-	-	-	-
02. Baet	-	-	-	-	-
03. Cadek	-	-	-	-	-
04. Kajhu	-	-	1	-	-
05. Cot Paya	-	-	-	-	-
06. Lambada Lhok	-	-	-	-	1
07. Klieng Cot Aron	-	-	-	-	-
08. Mireuk Lamreudeup	-	-	-	-	-
09. Klieng Meuria	-	-	-	-	-
10. Lampineung	-	-	-	-	-
11. Lam Asan	-	-	-	-	-
12. Labuy	-	-	-	-	-
13. Lam Ujong	-	-	-	-	-
Jumlah	0	0	1	0	1

Sumber : Penelusuran KSK

DATA

MENCERDASKAN BANGSA



Badan Pusat Statistik Kabupaten Aceh Besar

Jl. Jenderal Sudirman No.7 Kota Jantho 23911 Telp/Fax : (0651) 92177
website : acehbesarkab.bps.go.id email : bps1108@bps.go.id



9 772407 516002