

Kecamatan

**DUSUN TIMUR**

**DALAM ANGKA**

**2018**

*Dusun Timur Subdistrict in Figures*



BUMI PERKEMAHAN  
BANGI WA'O  
TAMIANG LAYANG  
KABUPATEN  
BARITO TIMUR



Kecamatan

**DUSUN TIMUR**

**DALAM ANGKA**

**2018**

*Dusun Timur Subdistrict in Figures*

BUMI PERKEMAHAN  
BANGI WA'O  
TAMANG LAYANG  
KABUPATEN  
BARITO TIMUR



# **Kecamatan Dusun Timur Dalam Angka 2018**

## ***Dusun Timur Subdistrict in Figures 2018***

**ISSN** : 2302-5123  
**No. Publikasi/Publication Number** : 62120.1805  
**Katalog/Catalogue** : 1102001.6212020  
**Ukuran Buku/Book Size** : 14,8 x 21 cm  
**Jumlah Halaman/Number of Page** : xxiv + 134 halaman/pages

**Naskah/Manuscript:**

**Badan Pusat Statistik Kabupaten Barito Timur/BPS-Statistics of Barito Timur Regency**

**Penyunting/Editor:**

**Badan Pusat Statistik Kabupaten Barito Timur/BPS-Statistics of Barito Timur Regency**

**Tata Letak, Gambar Kover, dan Infografis/Layout, Cover Designed, and Infographic:**

**Badan Pusat Statistik Kabupaten Barito Timur/BPS-Statistics of Barito Timur Regency**

**Ilustrasi Cover/Cover Illustration:**

**Bumi Perkemahan Bangi Wa'o di Desa Sumur**

*Campgrounds Bangi Wa'o in Sumur Village*

**Diterbitkan Oleh/Published by:**

**© Badan Pusat Statistik Kabupaten Barito Timur**

*BPS-Statistics of Barito Timur Regency*

**Dicetak oleh/Printed by :**

**Badan Pusat Statistik Kabupaten Barito Timur/BPS-Statistics of Barito Timur Regency**

**Dilarang mengumumkan, mendistribusikan, mengomunikasikan, dan/atau menggandakan sebagian atau seluruh isi buku ini untuk tujuan komersial tanpa ijin tertulis dari Badan Pusat Statistik Kabupaten Barito Timur.**

*Prohibited announced, distribute, communicate, and/or copying of this part or the whole of this book for commercial purposes without permission from BPS-Statistics of Barito Timur Regency*

## **TIM PENYUSUN**

### *Drafting Team*

<b>Penanggung Jawab Umum/General Director</b>	: Agust Bernaldus
<b>Naskah/Manuscript</b>	: Very Isa Hatini
<b>Tata Letak/Layout</b>	: Kartika Yunitaningtyas
<b>Gambar Kulit/Cover Design</b>	: Kartika Yunitaningtyas
<b>Infografis/Infographics</b>	: Moch Mifthachul Mubbarak
<b>Penyunting/Editor</b>	: Kartika Yunitaningtyas

<https://bartimkab.bps.go.id>



## PETA KECAMATAN DUSUN TIMUR

*Map of Dusun Timur Subdistrict*





**KEPALA BPS KABUPATEN BARITO TIMUR**  
*Chief Statistician of Barito Timur Regency*



**Drs. Agust Bernaldus**







## KATA PENGANTAR

Publikasi **“Kecamatan Dusun Timur Dalam Angka Tahun 2018”** merupakan publikasi tahunan Badan Pusat Statistik (BPS) Kabupaten Barito Timur. Publikasi ini disusun oleh Koordinator Statistik Kecamatan (KSK) Dusun Timur guna memberikan gambaran mengenai keadaan geografi, penduduk, sosial ekonomi, dan sebagainya dalam wilayah Kecamatan Dusun Timur.

Dalam Penyusunan publikasi ini, data yang disusun diperoleh dari berbagai sumber baik dari kegiatan-kegiatan yang dilaksanakan oleh BPS Kabupaten Barito Timur, dinas/instansi terkait, maupun para aparat pemerintah baik dari tingkat kecamatan hingga desa/kelurahan. Publikasi ini diharapkan dapat memenuhi kebutuhan para konsumen data, serta dapat dijadikan sebagai dasar dalam perencanaan pembangunan, khususnya Kecamatan Dusun Timur sendiri.

Meskipun telah diupayakan kelengkapan dan penyempurnaan data yang disajikan, namun masih terasa belum dapat memenuhi kebutuhan pemakai data. Karena itu saran, pendapat dan kritik yang konstruktif dari berbagai pihak sangat diharapkan, guna perbaikan dan penyempurnaan publikasi ini dimasa mendatang.

Kepada semua pihak yang telah memberikan bantuannya sehingga dapat terbitnya publikasi ini, kami ucapkan terima kasih. Semoga kerjasama yang baik ini dapat kita tingkatkan dimasa yang akan datang.

Akhirnya semoga Tuhan Yang Maha Esa selalu melimpahkan rahmat dan hidayah-Nya kepada kita semua. Demikian dan terima kasih.

**Tamiang Layang, 26 September 2018**

**Kepala Badan Pusat Statistik  
Kabupaten Barito Timur,**

**Drs. Agus Bernaldus**



## **PREFACE**

*The Publication of "Dusun Timur Subdistrict in Figures 2018" is an annual publication Statistics Board of Barito Timur Regency. This Publication is made by Statistics Coordinator of Dusun Timur Subdistrict for give the description about geographical, environment, socio economic, and other situation in Dusun Timur.*

*For the preparation of this book, data are collected from many sources such as from many activities of Statistics Board of Barito Timur Regency, boards/institutions, and government Officer in Subdistrict nor village/ward level. Hopefully this publication will be useful for all of us to plan preparation and implementation of the development Dusun Timur District.*

*Although a great effort for the completion of it had already been made, it could not meet the need of data user. Therefore, readers constructive criticism and suggestion for the completion of the publication are needed in the next time.*

*Our gratitude goes to all government and private institutions that have already contributed data for its preparation this book. Hopefully, this valuable cooperation can keep being endlessly increased.*

*Hopefully God always give His blessing for all of us. Thankyou.*

**Tamiang Layang, 26 September 2018**

**Chief Statistician of  
Barito Timur Regency**

**Drs. Agus Bernaldus**

## DAFTAR ISI

### Contents

	Halaman <i>Page</i>
Peta Wilayah Kecamatan Dusun Timur <i>Map of Dusun Timur Subdistrict</i> .....	v
Kata Pengantar <i>Preface</i> .....	ix
Daftar Isi <i>Contents</i> .....	xi
Daftar Tabel <i>List of Tables</i> .....	xiii
Daftar Gambar <i>List of Figure</i> .....	xxi
Penjelasan Umum <i>Explanatory Notes</i> .....	xxiii
1 Geografi dan Iklim <i>Geography and Climate</i> .....	1
2 Pemerintahan <i>Government</i> .....	15
3 Penduduk <i>Population</i> .....	29
4 Sosial <i>Social</i> .....	41
5 Pertanian <i>Agriculture</i> .....	65

6	Perindustrian dan Energi <i>Idustry and Energy</i> .....	85
7	Perdagangan <i>Trade</i> .....	97
8	Transportasi, Komunikasi dan Pariwisata <i>Transportation, Communication and Tourism</i> .....	109
9	Keuangan dan Harga <i>Financial and Prices</i> .....	123

<https://bartimkab.bps.go.id>

## DAFTAR TABEL

### *List of Tables*

Halaman  
Page

#### 1 GEOGRAFI DAN IKLIM

##### **GEOGRAPHY AND CLIMATE**

1.1	Luas Wilayah Menurut Desa/Kelurahan di Kecamatan Dusun Timur, 2017 <i>Wide Area by Village/Ward in Dusun Timur Subdistrict, 2017.....</i>	9
1.2	Tinggi dari Permukaan Laut dan Tingkat Kemiringan Lahan Menurut Desa/ Kelurahan di Kecamatan Dusun Timur, 2017 <i>Altitude of Sea Level and Slope Area by Village/Ward in Dusun Timur Subdistrict, 2017 .....</i>	10
1.3	Nama-nama Sungai dan Desa yang Dilintasi di Kecamatan Dusun Timur, 2017 <i>Rivers Names and Village/Ward that was Crossed by in Dusun Timur Subdistrict, 2017 .....</i>	11
1.4	Temperatur, Kelembaban Relatif, dan Tekanan Udara di Kabupaten Barito Timur, 2017 <i>Temperature, Relative Humidity, and Air Pressure of each Month In Barito Timur Regency, 2017.....</i>	12
1.5	Curah Hujan, Hari Hujan, Kecepatan Angin, dan Arah Angin di Kabupaten Barito Timur, 2017 <i>Rainfall, Rainday, Wind Velocity, and Wind Direction of Barito Timur Regency, 2017.....</i>	13

#### 2 PEMERINTAHAN

##### **GOVERNMENT**

2.1	Nama-nama Desa/Kelurahan Menurut Status Pemerintahan di Kecamatan Dusun Timur, 2017 <i>Name of Village/Ward by Status of Government Administration in Dusun Timur Subdistrict, 2017 .....</i>	23
-----	--	----

2.2	Banyaknya Satuan Lingkungan Setempat (SLS) Menurut Desa/Kelurahan di Kecamatan Dusun Timur, 2017 <i>Number of Unit Local Environment by Village/Ward in Dusun Timur Subdistrict, 2017</i> .....	24
2.3	Desa/Kelurahan Menurut Keberadaan Badan Perwakilan Desa/Lembaga Musyawarah Kelurahan di Kecamatan Dusun Timur, 2017 <i>Village/Ward by Presence of Village Representatives Bodies/Ward Consultative Council in Dusun Timur Subdistrict, 2017</i> .....	25
2.4	Banyaknya Aparat Pemerintah Menurut Desa/Kelurahan dan Jenis Kelamin di Kecamatan Dusun Timur, 2017 <i>Number of Government Officer by Village/Ward and Sex in Dusun Timur Subdistrict, 2017</i> .....	26
2.5	Aparat Pemerintah Menurut Tingkat Pendidikan yang Ditamatkan di Kecamatan Dusun Timur, 2017 <i>Government Officer by Level Education Attained in Dusun Timur Subdistrict, 2017</i> .....	27
<b>3</b>	<b>PENDUDUK</b>	
	<b>POPULATION</b>	
3.1	Banyaknya Rumah Tangga dan Penduduk Menurut Desa/Kelurahan, Jenis Kelamin, dan Rasio Jenis Kelamin di Kecamatan Dusun Timur, 2017 <i>Number of Households and Population by Village/Ward, Sex, and Sex Ratio in Dusun Timur Subdistrict, 2017</i> .....	37
3.2	Luas Wilayah, Jumlah Penduduk, dan Kepadatan Penduduk Menurut Desa/Kelurahan di Kecamatan Dusun Timur, 2017 <i>Wide Area, Number Population, and Population Density by Village/Ward in Dusun Timur Subdistrict, 2017</i> .....	38
3.3	Banyaknya Penduduk Menurut Kelompok Umur di Kecamatan Dusun Timur, 2017 <i>Number of Population by Ages Groups in Dusun Timur Subdistrict, 2017.</i>	39
<b>4</b>	<b>SOSIAL</b>	
	<b>SOCIAL</b>	
4.1	Jenis Pencemaran yang Pernah Terjadi Menurut Desa/Kelurahan di Kecamatan Dusun Timur, 2017	

	<i>Type of Pollution That Ever Had by Village/Ward in Dusun Timur Subdistrict, 2017</i> .....	49
4.2	Jenis Bencana Alam yang Pernah Terjadi Menurut Desa/Kelurahan di Kecamatan Dusun Timur, 2017 <i>Type of Natural Disasters Which Ever Been by Village/Ward in Dusun Timur Subdistrict, 2017</i> .....	50
4.3	Jumlah Sarana Kesehatan Menurut Desa/Kelurahan di Kecamatan Dusun Timur, 2017 <i>Number of Health Facilities by Village/Ward in Dusun Timur Subdistrict, 2017</i> .....	51
4.4	Jumlah Tenaga Kesehatan Menurut Desa/Kelurahan di Kecamatan Dusun Timur, 2017 <i>Number of Health Workers by Village/Ward in Dusun Timur Subdistrict, 2017</i> .....	53
4.5	Wabah Penyakit yang Pernah Melanda Menurut Desa/Kelurahan di Kecamatan Dusun Timur, 2017 <i>Epidemic Diseases which ever been by Village/Ward in Dusun Timur Subdistrict, 2017</i> .....	54
4.6	Banyaknya Klinik KB dan Kader KB Menurut Desa/Kelurahan di Kecamatan Dusun Timur, 2017 <i>Number of Family Planning Program Clinics and Family Planning Cadre by Village/Ward in Dusun Timur Subdistrict, 2017</i> .....	55
4.7	Banyaknya Peserta KB Menurut Desa/Kelurahan dan Jenis Alat Kontrasepsi yang digunakan di Kecamatan Dusun Timur, 2017 <i>Number of Family Planning Participants by Village/Ward and Types of Contraceptives Used in Dusun Timur Subdistrict, 2017</i> .....	56
4.8	Banyaknya Pasangan Usia Subur dan Peserta KB Aktif Menurut Desa/ Kelurahan di Kecamatan Dusun Timur, 2017 <i>Number of Fertile Age Couples and Active Acceptors Family Planning by Village/Ward in Dusun Timur Subdistrict, 2017</i> .....	57
4.9	Banyaknya Sekolah, Guru, dan Murid Sekolah Dasar (SD) Menurut Desa/Kelurahan di Kecamatan Dusun Timur, 2017 <i>Number of Schools, Teachers, and Pupils of Elementary Schools by Village/Ward in Dusun Timur Subdistrict, 2017</i> .....	58



4.10	Banyaknya Sekolah, Guru, dan Murid Madrasah Ibtidaiyah (MI) Menurut Desa/Kelurahan di Kecamatan Dusun Timur, 2017 <i>Number of Schools, Teachers, and Pupils of Madrasah Ibtidaiyah (MI) by Village/Ward in Dusun Timur Subdistrict, 2017</i> .....	59
4.11	Banyaknya Sekolah, Guru, dan Murid Sekolah Menengah Pertama (SMP) Menurut Desa/Kelurahan di Kecamatan Dusun Timur, 2017 <i>Number of Schools, Teachers, and Pupils of Junior High Schools by Village/Ward in Dusun Timur Subdistrict, 2017</i> .....	60
4.12	Banyaknya Sekolah, Guru, dan Murid Madrasah Tsanawiyah (MTs) Menurut Desa/Kelurahan di Kecamatan Dusun Timur, 2017 <i>Number of Schools, Teachers, and Pupils of Madrasah Tsanawiyah (MTs) By Village/Ward in Dusun Timur Subdistrict, 2017</i> .....	61
4.13	Banyaknya Sekolah, Guru, dan Murid Sekolah Menengah Atas (SMA) di Kecamatan Dusun Timur, 2017 <i>Number of Schools, Teachers, and Pupils of Senior High School in Dusun Timur Subdistrict, 2017</i> .....	62
4.14	Banyaknya Tempat Peribadatan Menurut Desa/Kelurahan di Kecamatan Dusun Timur, 2017 <i>Number of Religious Worship Facilities by Village/Ward in Dusun Timur Subdistrict, 2017</i> .....	63
4.15	Keberadaan Tenaga Keamanan Menurut Desa/Kelurahan dan Jenisnya di Kecamatan Dusun Timur, 2017 <i>Availability of Security Personnel by Village/Ward and Types in Dusun Timur Subdistrict, 2017</i> .....	64

**5 PERTANIAN  
AGRICULTURE**

5.1	Luas Panen, Produksi, dan Produktivitas Tanaman Bahan Makanan Menurut Jenisnya di Kecamatan Dusun Timur di Kecamatan Dusun Timur, 2013–2015 <i>Harvested Area, Production, and Productivity of Food Crops by Types in Dusun Timur Subdistrict, 2013–2015</i> .....	73
5.2	Produksi Tanaman Sayuran Menurut Jenisnya di Kecamatan Dusun Timur (Kuintal), 2015–2017 <i>Production of Vegetables Types in Dusun Timur by Subdistrict (Quintal), 2015–2017</i> .....	76

5.3	Produksi Buah-buahan Menurut Jenisnya di Kecamatan Dusun Timur (Kuintal), 2015–2017 <i>Production of Fruits by Types in Dusun Timur Subdistrict (Quintal), 2015–2017</i> .....	77
5.4	Luas dan Produksi Tanaman Perkebunan Menurut Jenisnya di Kecamatan Dusun Timur, 2015–2017 <i>Area and Production of Crops by Types in Dusun Timur Subdistrict, 2015–2017</i> .....	78
5.5	Populasi Ternak Menurut Jenisnya di Kecamatan Dusun Timur (Ekor), 2015–2017 <i>Livestock Population by Types in Dusun Timur Subdistrict (Heads), 2015–2017</i> .....	80
5.6	Populasi Unggas Menurut Jenisnya di Kecamatan Dusun Timur (Ekor), 2015–2017 <i>Population of Poultry by Types in Dusun Timur Subdistrict (Heads), 2015–2017</i> .....	81
5.7	Keberadaan Kelompok Tani Menurut Desa/Kelurahan di Kecamatan Dusun Timur, 2017 <i>Availability of Farmer Groups by Village/Ward in Dusun Timur Subdistrict, 2017</i> .....	82
5.8	Keberadaan Faktor Pendukung Pertanian Menurut Desa/Kelurahan di Kecamatan Dusun Timur, 2017 <i>The Existence of Farming Supporting Factors by Village/Ward in Dusun Timur Subdistrict, 2017</i> .....	83

## **6 INDUSTRI DAN ENERGI**

### **INDUTRY AND ENERGY**

6.1	Banyaknya Industri Kecil dan Kerajinan Rumah Tangga Menurut Desa/ Kelurahan di Kecamatan Dusun Timur, 2017 <i>Number of Small and Household Establishments by Village/Ward in Dusun Timur Subdistrict, 2017</i> .....	93
6.2	Keberadaan Lokasi Penggalian Kategori C dan Mayoritas Penggunaan Bahan Bakar untuk Memasak Menurut Desa/Kelurahan di Kecamatan Dusun Timur, 2017 <i>Availability of Location Category C Excavation and Majority Fuel Use for Cooking by Village/Ward in Dusun Timur Subdistrict, 2017..</i>	94

6.3	Keberadaan Jaringan Listrik PLN Menurut Desa/Kelurahan di Kecamatan Dusun Timur, 2017 <i>Availability of PLN's Electricity Network by Village/Ward in Dusun Timur Subdistrict, 2017</i> .....	95
6.4	Keberadaan Penerangan Jalan Utama Menurut Desa/Kelurahan dan Jenisnya di Kecamatan Dusun Timur, 2017 <i>The Existence of Principal Road Lighting by Village/Ward and Types in Dusun Timur Subdistrict, 2017</i> .....	96
<b>7</b>	<b>PERDAGANGAN</b>	
	<b>TRADE</b>	
7.1	Banyaknya Fasilitas Ekonomi Menurut Desa/Kelurahan di Kecamatan Dusun Timur, 2017 <i>Number of Economic Facilities by Village/Ward in Dusun Timur Subdistrict, 2017</i> .....	105
7.2	Banyaknya Warung Makan, Restoran, Hotel, dan Penginapan Menurut Desa/Kelurahan di Kecamatan Dusun Timur, 2017 <i>Number of Food Stalls, Restaurant, Hotels, and Lodging by Village/Ward in Dusun Timur Subdistrict, 2017</i> .....	106
7.3	Banyaknya Pedagang yang Melakukan Registrasi di Kecamatan Dusun Timur, 2015–2017 <i>Number of Traders that Registered in Dusun Timur Subdistrict, 2015–2017</i> .....	107
<b>8</b>	<b>TRANSPORTASI, KOMUNIKASI, DAN PARIWISATA</b>	
	<b>TRANSPORTATION, COMMUNICATION, AND TOURISM</b>	
8.1	Jenis Permukaan Jalan Terluas Menurut Desa/Kelurahan di Kecamatan Dusun Timur, 2017 <i>Number of Small and Household Establishments by Village/Ward in Dusun Timur Subdistrict, 2017</i> .....	117
8.2	Jarak dari Masing-masing Desa/Kelurahan ke Ibukota Kecamatan dan Ibukota Kabupaten (Km) di Kecamatan Dusun Timur, 2017 <i>Distances of Each Village/Ward to the Capital of Subdistrict and The Capital of Regency (Km) in Dusun Timur Subdistrict, 2017</i> .....	118

8.3	Banyaknya Sarana Komunikasi dan Informasi Menurut Desa/Kelurahan di Kecamatan Dusun Timur, 2017 <i>Number of Communication and Information Means by Village/ Ward in Dusun Timur Subdistrict, 2017</i> .....	119
8.4	Banyaknya Hotel dan Akomodasi Lainnya Menurut Desa/Kelurahan di Kecamatan Dusun Timur, 2017 <i>Number of Hotels and Others Accomodation by Village/Ward in Dusun Timur Subdistrict, 2017</i> .....	120
8.5	Keberadaan Tempat Pariwisata di Kecamatan Dusun Timur, 2017 <i>The Existence of Tourism Location in Dusun Timur Subdistrict, 2017</i> .....	121
<b>9</b>	<b>KEUANGAN DAN HARGA</b> <b>FINANCIAL AND PRICE</b>	
9.1	Banyaknya Fasilitas Instansi Keuangan dan Perbankan Menurut Desa/ Kelurahan di Kecamatan Dusun Timur, 2017 <i>Number of Financial Institutions and Banking Facilities by Villages/ Ward in Dusun Timur Subdistrict, 2017</i> .....	131
9.2	Banyaknya Koperasi Menurut Desa/Kelurahan dan Jenisnya di Kecamatan Dusun Timur, 2017 <i>Number of Cooperation by Village/Ward and Types in Dusun Timur Subdistrict, 2017</i> .....	132
9.3	Banyaknya Kios Sarana Produksi Pertanian Menurut Desa/ Kelurahan di Kecamatan Dusun Timur, 2017 <i>Number of Agricultural Production Facilities Stalls by Village/Ward in Dusun Timur Subdistrict, 2017</i> .....	133
9.4	Besarnya Alokasi Dana Desa (ADD) dan Dana Desa (DD) di Kecamatan Dusun Timur (Rupiah), 2017 <i>Number of Allocation Funds (ADD) and Village Fund (DD) of in Dusun Timur Subdistrict, 2017</i> .....	134



## DAFTAR GAMBAR

### *List of Figure*

		Halaman <i>Page</i>
1	Luas Wilayah Menurut Desa/Kelurahan di Kecamatan Dusun Timur, 2017 <i>Wide Area by Village/Ward in Dusun Timur Subdistrict, 2017</i> .....	6
2	Banyaknya Aparat Pemerintah Menurut Desa/Kelurahan di Kecamatan Dusun Timur, 2017 <i>Number of Government Officer by Village/Ward in Dusun Timur Subdistrict, 2017</i> .....	18
3	Jumlah rumah Tangga dan Jumlah Penduduk berdasarkan Jenis Kelamin di Kecamatan Dusun Timur, 2017 <i>Number of Households and Total Population by Gender in Dusun Timur Subdistrict, 2017</i> .....	29
4	Jumlah Tenaga Kesehatan Menurut Desa/Kelurahan di Kecamatan Dusun Timur, 2017 <i>Number of Health Workers by Village/Ward in Dusun Timur Subdistrict, 2017</i> .....	38
5	Produksi Buah-buahan Menurut Jenisnya di Kecamatan Dusun Timur (Kuintal), 2015–2017 <i>Production of Fruits by Types in Dusun Timur Subdistrict (Kuintal), 2015–2017</i>	71
6	Banyaknya Industri Kecil dan Kerajinan Rumah Tangga Menurut Desa/Kelurahan di Kecamatan Dusun Timur, 2015–2017 <i>Number of Small and Household Establishment by Village/Ward in Dusun Timur Subdistrict, 2015–2017</i> .....	91
7	Banyaknya Sarana Ekonomi Menurut Desa/Kelurahan di Kecamatan Dusun Timur, 2015–2017 <i>Number of Economic Means by Village/Ward in Dusun Timur Subdistrict, 2015–2017</i> .....	105
8	Jarak dari Masing-masing Desa/Kelurahan ke Ibukota Kecamatan dan Ibukota Kabupaten (km), 2017	

*Distance of Each Village/Ward to the Capital of Subdistrict and the Capital of Regency (km), 2017*..... 117

- 9 Besarnya Alokasi Dana Desa/Kelurahan di Kecamatan Dusun Timur (Rupiah), 2017  
*Number of Allocation Funds Village/Ward in Dusun Timur Subdistrict (Rupiahs), 2017* ..... 131

<https://bartimkab.bps.go.id>

## Penjelasan Umum

Tanda-tanda, satuan-satuan dan lain-lain yang digunakan dalam publikasi ini adalah sebagai berikut :

### 1. Tanda-tanda

Data belum tersedia	:	...
Data tidak tersedia	:	-
Data dapat diabaikan	:	0
Tanda desimal	:	,
Ada	:	√
Tidak ada	:	—
Angka diperbaiki	:	r)
Angka sementara	:	*)
Angka sangat sementara	:	***)
Angka perkiraan	:	e)
Rupiah	:	Rp
Dollar	:	\$

### 2. Satuan

Barel	:	158,99 liter = 0,159 m <sup>3</sup>
Bata (untuk garam)	:	500 gram
Batang (untuk sabun)	:	400 gram
Botol	:	700 cc
Helai (untuk kain batik)	:	1 – 2 m
Kilogram (kg)	:	1000 gram = 10 ons
Kilometer (km)	:	1000 meter
Kuintal (kw)	:	100 kg
Liter (untuk beras)	:	0,8 kg
Long ton (lgt)	:	1000 kg
Lusin	:	12 buah
Metricubic feet (mcf)	:	0,283 m <sup>3</sup>
Metric ton (m.ton)	:	1000 kg = 0,98421 long ton
Ons	:	100 gram

Satuan lainnya : buah, bungkus, butir, kaleng, ton-kilometer (ton-km), pulsa, jam, menit dan persen (%).



## Explanatory Notes

Symbols, units and other which were used in this publication, are as follows:

### 1. Symbols

Data not yet available	:	...
Data not available	:	-
Data negligible	:	0
Decimal point	:	,
Available	:	√
Not available	:	—
Revised figures	:	r)
Preliminary figures	:	*)
Very Preliminary figures	:	**)
Estimated figures	:	e)
Rupiahs	:	Rp
Dollar	:	\$

### 2. Satuan

Barrel	:	158,99 litre = 0,159 m <sup>3</sup>
Breguatee (for salt)	:	500 gram
Piece (for soap)	:	400 gram
Bottle	:	700 cc
Piece (for batik)	:	1 – 2 metres
Kilograms (kg)	:	1000 gram = 10 ons
Kilometres (km)	:	1000 metres
Quintal (kw)	:	100 kg
Litres (untuk beras)	:	0,8 kg
Long ton (lgt)	:	1000 kg
Dozen	:	12 unit
Metricubic feet (mcf)	:	0,2832 m <sup>3</sup>
Metric ton (m.ton)	:	1000 kg = 0,98421 long ton
Ounce (oz)	:	100 gram

Other units : unit, pack, number, tin pulse, ton-kilometres (ton-km), hour, minute, percent (%).

# BAB 1

## GEOGRAFI DAN IKLIM

*Geography and Climate*

RATA - RATA  
CURAH HUJAN  
*Rainfall Average*

**232,06** MM

RATA - RATA HARI HUJAN  
*Rainday Average*

**20,5** HARI BULAN Day Month



KETINGGIAN  
KECAMATAN DUSUN TIMUR  
*Altitude of Sea Level*

**40** MDPL  
MASL

LUAS WILAYAH  
KECAMATAN DUSUN TIMUR  
*Wide Area of Subdistrict*

**868** KM<sup>2</sup>



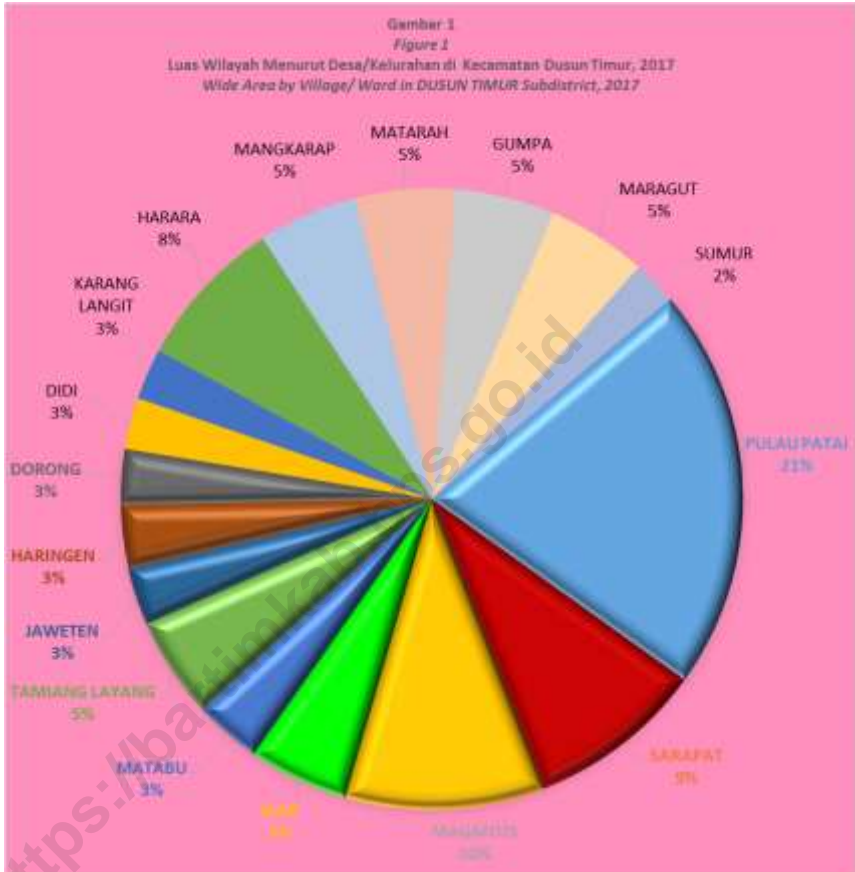
**PENJELASAN TEKNIS****TECHNICAL NOTES**

- |   |   |
|---|---|
| <p>1. <b>Secara astronomis</b>, Barito Timur terletak antara 1°2' Lintang Utara dan 2°5' Lintang Selatan dan antara 114°-115° Bujur Timur.</p>  | <p>1 <b><i>Astronomically</i></b>, Barito Timur Regency is located between 1°2' North latitude and 2°5' South latitude, and between 114°-115° East longitude.</p>   |
| <p>2. <b>Berdasarkan posisi geografisnya</b>, Kecamatan Dusun Timur memiliki batas-batas: Utara – Kecamatan Awang dan Kecamatan Karusen Janang; Selatan – Kecamatan Benua Lima dan Kabupaten Tabalong, Provinsi Kalimantan Selatan; Timur – Kecamatan Benua Lima dan Patangkep Tutui; Barat – Kabupaten Barito Selatan dan Kecamatan Paju Epat.</p> | <p>2 <b><i>In terms of geographic position</i></b>, Benua Lima Subdistrict has boundaries as follows: North – Awang Subdistrict and Karusen Janang Subdistrict; South – Benua Lima Subdistrict and Tabalong Regency, Kalimantan Selatan Province; East – Benua Lima Subdistrict and Patangkep Tutui Subdistrict; West – Barito Selatan Regency and Paju Epat Subdistrict.</p> |
| <p>3. <b>Berdasarkan letak geografisnya</b>, Kecamatan Dusun Timur berada di tengah Kabupaten Barito Timur</p>  | <p>3 <b><i>In terms of geographic location</i></b>, Dusun Timur Subdistrict is located in the center of Barito Timur Regency.</p>   |
| <p>4. <b>Dusun Timur terdiri dari</b> 16 desa dan 1 kelurahan dengan tinggi wilayah berkisar antara 11-71 m di atas permukaan laut.</p>   | <p>4 <b><i>Dusun Timur Subdistrict</i></b> has 16 village and 1 ward with high area ranging between 11-71 m above sea level.</p>  |
| <p>5. <b>Tinggi desa/kelurahan dari permukaan laut</b> diperoleh dengan mengukur koordinat dan tinggi</p>   | <p>5 <b><i>The height of the village/ward from the sea level</i></b> is obtained by measuring the coordinates and</p>   |

- kantor desa/kelurahan dari permukaan air laut dalam satu meter dari permukaan air laut yang diukur menggunakan altimeter.
- 6. Tinggi kecamatan dari permukaan laut** diperoleh dengan mengukur koordinat dan tinggi kantor kecamatan dari permukaan air laut dalam satu meter yang diukur menggunakan altimeter.
- 7. Sungai yang melintasi desa** adalah sungai yang alirannya melalui wilayah desa/kelurahan termasuk juga sungai yang menjadi batas desa/kelurahan
- height of the village/ward office from the sea level within one meter of dpl measured using the altimeter.*
- 6 The subdistrict of the sea level** is obtained by measuring the coordinates and height of the subdistrict office from the surface of the sea level within a meter of dpl measured using an altimeter.
- 7 Rivers that pass through the village** are streams flowing through the village/ward area including the river that becomes the boundary of the village/ward.

ULASAN	DESCRIPTION
<p>Kecamatan Dusun Timur di sebelah barat berbatasan dengan Kabupaten Barito Selatan dan Kecamatan Paju Epat, sebelah timur berbatasan dengan Kecamatan Benua Lima dan Kecamatan Patangkep Tutui, sebelah utara berbatasan dengan Kecamatan Awang dan Kecamatan Karusen Janang, dan sebelah selatan berbatasan dengan Kecamatan Benua Lima dan Kabupaten Tabalong Provinsi Kalimantan Selatan.</p>	<p><i>Dusun Timur Subdistrict in the west bordering Barito Selatan Regency and the Paju Epat Subdistrict, in the east by Benua Lima Subdistrict and Patangkep Tutui Subdistrict, north bordering the Awang Subdistrict and Karusen Janang Subdistrict, and south by Benua Lima Subdistrict and Tabalong Regency in South Kalimantan Province.</i></p>
<p>Kecamatan Dusun Timur merupakan kecamatan terluas di Kabupaten Barito Timur dengan luas 867,70 km<sup>2</sup> atau 22,63 persen dari luas Barito Timur. Desa dengan luas wilayah terluas adalah Desa Pulau Patai dengan luas 182,25 km<sup>2</sup> atau 21,00 persen dari luas Dusun Timur, sedangkan desa dengan luas wilayah terkecil adalah Desa Sumur dengan luas sebesar 20 km<sup>2</sup> atau 2,30 persen dari luas Dusun Timur.</p>	<p><i>Dusun Timur Subdistrict is the widest subdistrict in Barito Timur Regency with an area of 867.70 km<sup>2</sup>, or 22.63 percent of Barito Timur area and consists of one ward and sixteen villages. The village with the largest area is Pulau Patai Village with an area of 182.25 km<sup>2</sup>, or 21.00 percent of the Dusun Timur area, while the village with the smallest area is Sumur Village with an area of 20 km<sup>2</sup>, or 2.30 percent of Dusun Timur area.</i></p>
<p>Secara geografis, Kecamatan Dusun Timur rata-rata berada pada ketinggian 40 m dari permukaan laut dengan tingkat kemiringan landai (kurang dari 15 derajat).</p>	<p><i>Geographically, Dusun Timur Subdistrict average lies at a height of 40 m above sea level with a gentle slope (less than 15 degrees).</i></p>









**Tabel 1.1 Luas Wilayah Menurut Desa/Kelurahan di Kecamatan Dusun Timur, 2017***Table 1.1 Wide Area by Village/Ward in Dusun Timur Subdistrict, 2017*

<b>Desa/Kelurahan</b> <i>Village/Ward</i>	<b>Luas (Km<sup>2</sup>)</b> <i>Area (Km<sup>2</sup>)</i>	<b>% Luas Terhadap Kecamatan</b> <i>% From Subdistrict Area</i>
(1)	(2)	(3)
001 PULAU PATAI	182,25	21,00
002 SARAPAT	80,00	9,22
003 MAGANTIS	90,25	10,40
004 JAAR	45,00	5,19
005 MATABU	30,00	3,46
006 TAMIANG LAYANG	45,56	5,25
007 JAWETEN	26,13	3,01
008 HARINGEN	28,50	3,28
009 DORONG	25,00	2,83
010 DIDI	23,20	2,67
011 KARANG LANGIT	23,25	2,68
012 HARARA	68,56	7,90
013 MANGKARAP	45,00	5,19
014 MATARAH	45,00	5,19
015 GUMPA	45,00	5,19
016 MARAGUT	45,00	5,19
017 SUMUR	20,00	2,30
<b>DUSUN TIMUR</b>	<b>867,70</b>	<b>100,00</b>

Sumber : Sekretariat Daerah Kabupaten Barito Timur

Source : *Regional Secretary of Barito Timur Regency*

**Tabel 1.2** Tinggi dari Permukaan Laut dan Tingkat Kemiringan Lahan Menurut Desa/Kelurahan di Kecamatan Dusun Timur, 2017

*Table 1.2* *Altitude of Sea Level and Slope Level Area by Village/Ward in Dusun Timur Subdistrict, 2017*

Desa/Kelurahan <i>Village/Ward</i>	Tinggi dari Permukaan Laut (m) <i>Altitude of Sea Level</i>	Kemiringan Lahan <i>Slope</i>		
		Landai <i>Slightly</i> ( $< 15^\circ$ )	Sedang <i>Average</i> ( $15-25^\circ$ )	Curam <i>Cliff</i> ( $>25^\circ$ )
(1)	(2)	(3)	(4)	(5)
001 PULAU PATAI	20	√	-	-
002 SARAPAT	37	√	-	-
003 MAGANTIS	34	√	-	-
004 JAAR	31	√	-	-
005 MATABU	18	√	-	-
006 TAMIANG LAYANG	11	√	-	-
007 JAWETEN	48	√	-	-
008 HARINGEN	29	√	-	-
009 DORONG	46	√	-	-
010 DIDI	54	√	-	-
011 KARANG LANGIT	54	√	-	-
012 HARARA	28	√	-	-
013 MANGKARAP	48	√	-	-
014 MATARAH	71	√	-	-
015 GUMPA	63	√	-	-
016 MARAGUT	35	√	-	-
017 SUMUR	61	√	-	-

Sumber : Kantor Desa/Kelurahan

Source : *Village/Ward Office*

**Tabel 1.3 Nama-nama Sungai dan Desa yang Dilintasi di Kecamatan Dusun Timur, 2017***Table 1.3 Name of River and Villages Crossed by in Dusun Timur Subdistrict, 2017*

<b>Desa yang Dilintasi</b> <i>Villages Crossed by</i>	<b>Nama Sungai</b> <i>Name of River</i>
(1)	(2)
001 PULAU PATAI	Sirau, Nabung
002 SARAPAT	Ranu Lemang, Banawa, Tabuk Buyut
003 MAGANTIS	Sirau, Gasang, Ruhut
004 JAAR	Jaar, Matandring
005 MATABU	Jaar
006 TAMIANG LAYANG	Sirau
007 JAWETEN	Libak, Waluh Betung, Liura, Maangkus, Jiruk
008 HARINGEN	Sirau, Pungur, Talawei, Sinungkaran
009 DORONG	Garung, Galangan, Ampeng, Luau Batung, Amunrahu
010 DIDI	Sirau, Walu Jati, Putut Ansiwung, Pusa, Pantar, Pantung
011 KARANG LANGIT	Ranu Mareh, Koronto, Sinungkaran
012 HARARA	Sirau, Lakatu, Marangun, Awingan, Nabung
013 MANGKARAP	Muntei, Pampalemah, Tewah
014 MATARAH	Jaar, Tewah, Awang, Sirau
015 GUMPA	Gala, Panriansen
016 MARAGUT	-
017 SUMUR	Baru, Badung, Maraduh

Sumber : Kantor Desa/Kelurahan

Source : Village/Ward Office

**Tabel 1.4** Temperatur, Kelembaban Relatif, dan Tekanan Udara di Kabupaten Barito Timur, 2017

Table 1.4 Temperature, Relative Humidity, and Air Pressure of each Month in Barito Timur Regency, 2017

Bulan Month	Suhu Udara (°C) Temperature (°C)		Kelembaban Relatif (%) Average Humidity (%)		Tekanan Udara (Mb) Air Pressure (Mb)	
	Min Min	Maks Max	Min Min	Maks Max	Min Min	Maks Max
	(2)	(3)	(4)	(5)	(6)	(7)
01. Januari	20,80	34,20	56,00	98,00	1 005,40	1 016,10
02. Pebruari	22,60	34,20	77,00	93,00	1 003,70	1 009,70
03. Maret	22,00	34,00	55,00	98,00	1 006,00	1 016,50
04. April	22,00	34,70	54,00	98,00	1 006,90	1 016,50
05. M e i	23,40	35,20	49,00	100,00	1 006,10	1 016,10
06. J u n i	22,00	34,50	52,00	99,00	1 007,40	1 016,30
07. J u l i	21,00	34,40	51,00	100,00	1 008,00	1 016,10
08. Agustus	23,00	33,60	56,00	98,00	1 006,90	1 015,90
09. September	22,30	35,40	49,00	99,00	1 006,90	1 017,20
10. Oktober	22,60	35,60	49,00	100,00	1 005,00	1 015,70
11. Nopember	23,10	34,60	55,00	100,00	1 004,80	1 013,30
12. Desember	22,00	35,80	56,00	100,00	1 005,00	1 015,10
<b>Rata-rata Mean</b>	<b>22,23</b>	<b>34,68</b>	<b>54,92</b>	<b>98,58</b>	<b>1 006,01</b>	<b>1 015,38</b>
<b>2017</b>	<b>22,59</b>	<b>34,96</b>	<b>50,83</b>	<b>99,33</b>	<b>1 006,33</b>	<b>1 016,39</b>
<b>2015</b>	<b>22,00</b>	<b>34,90</b>	<b>50,00</b>	<b>98,90</b>	<b>1 007,20</b>	<b>1 016,90</b>
<b>2014</b>	<b>21,94</b>	<b>34,89</b>	<b>52,75</b>	<b>98,67</b>	<b>1 011,23</b>	<b>1 015,27</b>
<b>2013</b>	<b>22,33</b>	<b>34,74</b>	<b>51,50</b>	<b>98,30</b>	<b>1 005,29</b>	<b>1 015,06</b>

Sumber : Stasiun Meteorologi Buntok

Source : Meteorological Station of Buntok

**Tabel 1.5** Curah Hujan, Hari Hujan, Kecepatan Angin, dan Arah Angin di Kabupaten Barito Timur, 2017

Table 1.5 Rainfall, Rainday, Wind Velocity, and Wind Direction of Barito Timur Regency, 2017

Bulan Month	Hujan Rain		Angin Wind	
	Curah Hujan (mm) Rainfall (mm)	Hari Hujan Rainday (day)	Kecepatan Maksimal Maxium Velocity (Knot)	Arah Angin Wind Direction
(1)	(2)	(3)	(4)	(5)
01. Januari	311,40	25,00	17,00	BARAT LAUT
02. Pebruari	221,70	14,00	7,00	BARAT LAUT
03. Maret	410,70	21,00	12,00	UTARA
04. April	224,70	24,00	12,00	UTARA
05. Mei	240,90	27,00	12,00	BARAT
06. Juni	187,30	13,00	10,00	UTARA
07. Juli	133,10	18,00	10,00	UTARA
08. Agustus	209,60	23,00	8,00	SELATAN
09. September	84,80	12,00	10,00	UTARA
10. Oktober	128,30	18,00	15,00	BARAT
11. Nopember	294,40	25,00	14,00	SELATAN
12. Desember	337,80	26,00	25,00	SELATAN
<b>Rata-rata Mean</b>	<b>232,06</b>	<b>20,50</b>	<b>12,67</b>	-

Sumber : Stasiun Meteorologi Buntok

Source : Meteorological Station of Buntok



# BAB 2

## PEMERINTAHAN

*Government*



◦ SETIAP DESA MEMILIKI BADAN PERWAKILAN DESA (BPD)  
*Every Village have a Village Representative Bodies*

◦ KESELURUHAN WILAYAH KECAMATAN AWANG DIBAGI HABIS  
MENJADI 17 WILAYAH DENGAN STATUS ADMINISTRATIF 16 DESA  
DAN 1 KELURAHAN.

*The Entire of Area are Divide into 17 Administrative Area,  
16 as Villages and 1 as Ward.*





## PENJELASAN TEKNIS

## TECHNICAL NOTES

1. **Desa** adalah kesatuan masyarakat hukum yang memiliki batas wilayah yang berwenang untuk mengatur dan mengurus urusan pemerintahan, kepentingan masyarakat setempat berdasarkan prakarsa masyarakat, hak asal usul, dan/atau hak tradisional yang diakui dan dihormati dalam system pemerintahan Negara Kesatuan Republik Indonesia (UU No 6 Th 2014 Tentang Desa).
  2. **Kelurahan** adalah suatu wilayah yang dipimpin oleh seorang lurah sebagai perangkat daerah kabupaten dana tau daerah kota di bawah kecamatan (UU No 32 Th 2004).
  3. Kepala Desa merupakan pimpinan tertinggi dari pemerintah desa. Kepala desa dipilih secara langsung oleh masyarakat di desa tersebut.
  4. **Lurah** merupakan pimpinan dari Kelurahan sebagai Perangkat Daerah Kabupaten atau Kota. Lurah diangkat oleh bupati/walikota
  5. **Badan Permusyawaratan Desa (BPD)** adalah lembaga permusyawaratan/permufakatan yang merupakan
1. ***The village** is a unitary law community with a territorial boundary that is authorized to regulate and administer government affairs, the interests of local communities based on community initiatives, rights of origin, and/or traditional rights recognized and respected in the system of government of the Unitary State of the Republic of Indonesia (Law No 6 Th 2014 About Villages).*
  2. ***Kelurahan** is a region headed by a lurah as a regional regency of tau kabupaten or city under sub-district (Law No. 32 Th 2004).*
  3. ***The village chief** was the supreme leader of the village government. The village head is elected directly by the people in the village.*
  4. ***Lurah** was a leader of the village as the regional district or city. Headman appointed by the regent/mayor*
  5. ***Village Consultative Body (BPD)** is a consultative institution/agreement that embodies democracy in*

perwujudan demokrasi dalam penyelenggaraan pemerintahan desa. Anggota BPD adalah wakil dari penduduk desa bersangkutan berdasarkan keterwakilan wilayah yang ditetapkan dengan cara musyawarah dan mufakat, terdiri dari ketua RW, pemangku adat, golongan profesi, pemuka agama dan tokoh atau pemuka masyarakat lainnya. (PP No 72 Tahun 2005)

*governance of the village. BPD members are representatives of the villagers concerned by the representation of the area set by way of deliberation and consensus, consists of RW, indigenous stakeholders, professional groups, religious leaders and other community leaders or leaders. (PP No. 72 of 2005)*

**ULASAN**

Kecamatan Dusun Timur yang berpusat di Kelurahan Tamiang Layang dalam menjalankan pemerintahannya didukung oleh 258 orang aparat pemerintah yang terdiri atas 169 orang pamong desa/kelurahan dan 89 orang di tingkat RT. Penambahan jumlah aparat dibandingkan tahun lalu cukup besar karena setiap desa sudah memiliki bendahara desa, operator siskeudes dan *cleaning service* (CS).

Aparat pemerintahan di Kecamatan Dusun Timur masih didominasi oleh laki-laki. Dari total pamong desa/kelurahan yang berjumlah 169 orang, 120 orang adalah berjenis kelamin laki-laki dan 49 orang berjenis kelamin perempuan. Pada tingkat RT terdapat dua orang berjenis kelamin perempuan yakni di Desa Jaar RT 01 dan 02.

Tahun 2017, diadakan pemilihan Kades secara serentak di seluruh Kabupaten Barito Timur, sehingga saat ini semua desa sudah memiliki Kades definitif yang sudah dilantik oleh Bupati Barito Timur pada bulan Agustus 2017.

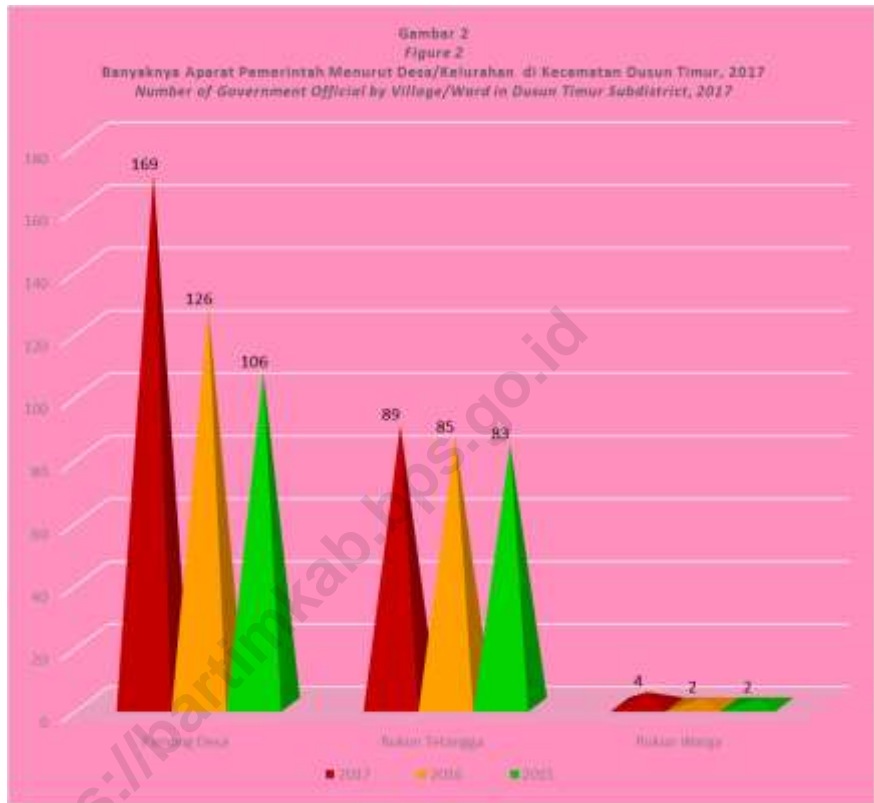
**DESCRIPTION**

*Dusun Timur Subdistrict centered in Tamiang Layang Ward in running his government supported by 258 government officer comprising 169 village/ward officials and 89 people at the neighborhood level. The increase in the number of officials compared to last year is quite large because each village already has a village treasurer, village financial system operator and cleaning service (CS).*

*Government officer in Dusun Timur Subdistrict is still dominated by male. Total of village officials numbering 169 people, 120 people were male and 49 were female. At the neighborhood level, there are two people are female which is in the village of Jaar RT 01 and 02.*

*In 2017, there is village chief elections that held simultaneously in Barito Timur Regency, than now all village has definitive village chief that was inaugurated by Barito Timur Regent in August 2017.*







**Tabel 2.1 Nama-nama Desa/Kelurahan Menurut Status Pemerintahan di Kecamatan Dusun Timur, 2017**

*Table 2.1 Names of Village/Ward by Status of Government Administration in Dusun Timur Subdistrict, 2017*

Desa/Kelurahan <i>Village/Ward</i>	Status Pemerintahan <i>Status of Administration</i>	
	Desa <i>Village</i>	Kelurahan <i>Ward</i>
	(1)	(2)
001 PULAU PATAI	√	-
002 SARAPAT	√	-
003 MAGANTIS	√	-
004 JAAR	√	-
005 MATABU	√	-
006 TAMIANG LAYANG	-	√
007 JAWETEN	√	-
008 HARINGEN	√	-
009 DORONG	√	-
010 DIDI	√	-
011 KARANG LANGIT	√	-
012 HARARA	√	-
013 MANGKARAP	√	-
014 MATARAH	√	-
015 GUMPA	√	-
016 MARAGUT	√	-
017 SUMUR	√	-
<b>DUSUN TIMUR</b>	<b>16</b>	<b>1</b>
<b>2015</b>	<b>16</b>	<b>1</b>
<b>2014</b>	<b>16</b>	<b>1</b>
<b>2013</b>	<b>16</b>	<b>1</b>
<b>2012</b>	<b>16</b>	<b>1</b>

Sumber: Kantor Desa/Kelurahan

Source: Village/Ward Office



**Tabel 2.2 Banyaknya Satuan Lingkungan Setempat (SLS) Menurut Desa/Kelurahan di Kecamatan Dusun Timur, 2017**

*Table 2.2 Number of Unit Local Environment by Village/Ward in Dusun Timur Subdistrict, 2017*

Desa/Kelurahan <i>Village/Ward</i>	Jumlah/ <i>Total</i>	
	RT <i>Neighborhood Association</i>	RW <i>Citizen Association</i>
(1)	(2)	(3)
001 PULAU PATAI	2	-
002 SARAPAT	3	-
003 MAGANTIS	6	2
004 JAAR	12	-
005 MATABU	8	2
006 TAMIANG LAYANG	21	-
007 JAWETEN	4	-
008 HARINGEN	5	-
009 DORONG	3	-
010 DIDI	2	-
011 KARANG LANGIT	4	-
012 HARARA	1	-
013 MANGKARAP	3	-
014 MATARAH	4	-
015 GUMPA	5	-
016 MARAGUT	3	-
017 SUMUR	3	-
<b>DUSUN TIMUR</b>	<b>89</b>	<b>4</b>
<b>2016</b>	<b>85</b>	<b>2</b>
<b>2015</b>	<b>83</b>	<b>2</b>
<b>2014</b>	<b>83</b>	<b>2</b>
<b>2013</b>	<b>83</b>	<b>0</b>

Sumber: Kantor Desa/Kelurahan

Source: Village/Ward Office

**Tabel 2.3** Desa/Kelurahan Menurut Keberadaan Badan Perwakilan Desa/Lembaga Musyawarah Kelurahan di Kecamatan Dusun Timur, 2017

*Table 2.3* Village/Ward by Presence of Village Representatives Bodies/Ward Consultative Council in DUSUN Timur Subdistrict, 2017

Desa/Kelurahan <i>Village/Ward</i>	BPD/Lembaga Musyawarah Kelurahan <i>Village Representatives Bodies/ Ward Consultative Council</i>	
	Ada <i>Have</i>	Tidak <i>Didn't Have</i>
(1)	(2)	(3)
001 PULAU PATAI	√	-
002 SARAPAT	√	-
003 MAGANTIS	√	-
004 JAAR	√	-
005 MATABU	√	-
006 TAMIANG LAYANG	-	√
007 JAWETEN	√	-
008 HARINGEN	√	-
009 DORONG	√	-
010 DIDI	√	-
011 KARANG LANGIT	√	-
012 HARARA	√	-
013 MANGKARAP	√	-
014 MATARAH	√	-
015 GUMPA	√	-
016 MARAGUT	√	-
017 SUMUR	√	-
<b>DUSUN TIMUR</b>	<b>16</b>	<b>1</b>
<b>2016</b>	<b>16</b>	<b>1</b>
<b>2015</b>	<b>17</b>	<b>0</b>
<b>2014</b>	<b>17</b>	<b>0</b>

Sumber: Kantor Desa/Kelurahan

Source: Village/Ward Office

**Tabel 2.4 Banyaknya Aparat Pemerintah Menurut Desa/Kelurahan dan Jenis Kelamin di Kecamatan Dusun Timur, 2017**

Table 2.4 Number of Government Officer by Village/Ward and Sex in Dusun Timur Subdistrict, 2017

Desa/Kelurahan Village/Ward	Pamong Desa/Kelurahan Village/Ward Officer		RT Neighborhood Association		RW Citizen Association	
	Laki - Laki Male	Perem Puan Female	Laki - Laki Male	Perem Puan Female	Laki - Laki Male	Perem Puan Female
(1)	(2)	(3)	(4)	(5)	(6)	(7)
001 PULAU PATAI	5	3	2	-	-	-
002 SARAPAT	5	4	3	-	-	-
003 MAGANTIS	9	2	6	-	2	-
004 JAAR	8	2	12	2	-	-
005 MATABU	7	1	8	-	2	-
006 TAMIANG LAYANG	8	9	21	-	-	-
007 JAWETEN	7	4	4	-	-	-
008 HARINGEN	10	3	5	-	-	-
009 DORONG	9	2	3	-	-	-
010 DIDI	8	3	2	-	-	-
011 KARANG LANGIT	6	3	4	-	-	-
012 HARARA	5	3	1	-	-	-
013 MANGKARAP	6	3	3	-	-	-
014 MATARAH	6	3	4	-	-	-
015 GUMPA	8	2	5	-	-	-
016 MARAGUT	6	1	3	-	-	-
017 SUMUR	7	1	3	-	-	-
<b>DUSUN TIMUR</b>	<b>120</b>	<b>49</b>	<b>89</b>	<b>2</b>	<b>4</b>	<b>0</b>
<b>2016</b>	<b>84</b>	<b>42</b>	<b>87</b>	<b>2</b>	<b>2</b>	<b>0</b>
<b>2015</b>	<b>83</b>	<b>23</b>	<b>81</b>	<b>2</b>	<b>2</b>	<b>0</b>
<b>2014</b>	<b>76</b>	<b>14</b>	<b>81</b>	<b>2</b>	<b>2</b>	<b>0</b>
<b>2013</b>	<b>74</b>	<b>13</b>	<b>82</b>	<b>1</b>	<b>0</b>	<b>0</b>

Sumber: Kantor Desa/Kelurahan

Source: Village/Ward Office

**Tabel 2.5 Aparat Pemerintah Menurut Tingkat Pendidikan yang Ditamatkan di Kecamatan Dusun Timur, 2017**

*Table 2.5 Government Officer by Level Education Attained in Dusun Timur Subdistrict, 2017*

<i>Desa/Kelurahan Village/Ward</i>	<i>Kepala Desa/Kelurahan Village/Ward Leader</i>	<i>Sekretaris Desa/Kelurahan Village/Ward Secretary</i>
(1)	(2)	(3)
001 PULAU PATAI	SMA	SMA
002 SARAPAT	S1	SMA
003 MAGANTIS	S1	SMA
004 JAAR	S1	SMA
005 MATABU	SMA	SMA
006 TAMIANG LAYANG	S1	S1
007 JAWETEN	SMA	S1
008 HARINGEN	SMA	SMA
009 DORONG	SMA	SMA
010 DIDI	SMA	SMA*
011 KARANG LANGIT	SMA	SMA
012 HARARA	SMA	SMA
013 MANGKARAP	SMA	SMA
014 MATARAH	SMA	SMA
015 GUMPA	SMP	S1
016 MARAGUT	SMA	SMA
017 SUMUR	S1	SMA*

Sumber : Kantor Desa/Kelurahan

Source : Village/Ward Office

\*) Belum memiliki Sekretaris Desa Definitif sehingga dilaksanakan oleh Pelaksana Tugas Sekdes

\*) *Do not have a definitive Village/Wards Secretary so that is carried by temporary Village/Wards Secretary*



# BAB 3

## PENDUDUK

*Population*



LAKI-LAKI  
*Male Population*  
**15.422**



PEREMPUAN  
*Female*  
**14.972**

JUMLAH PENDUDUK

*Number of Population*

JIWA  
*Peoples*

**103**

RASIO JENIS KELAMIN  
*Sex Ratio*

**30.394** JIWA  
*Peoples*

KEPADATAN PENDUDUK  
*Population Density*

**35**  $\frac{\text{JIWA}}{\text{KM}^2}$





## PENJELASAN TEKNIS

## TECHNICAL NOTES

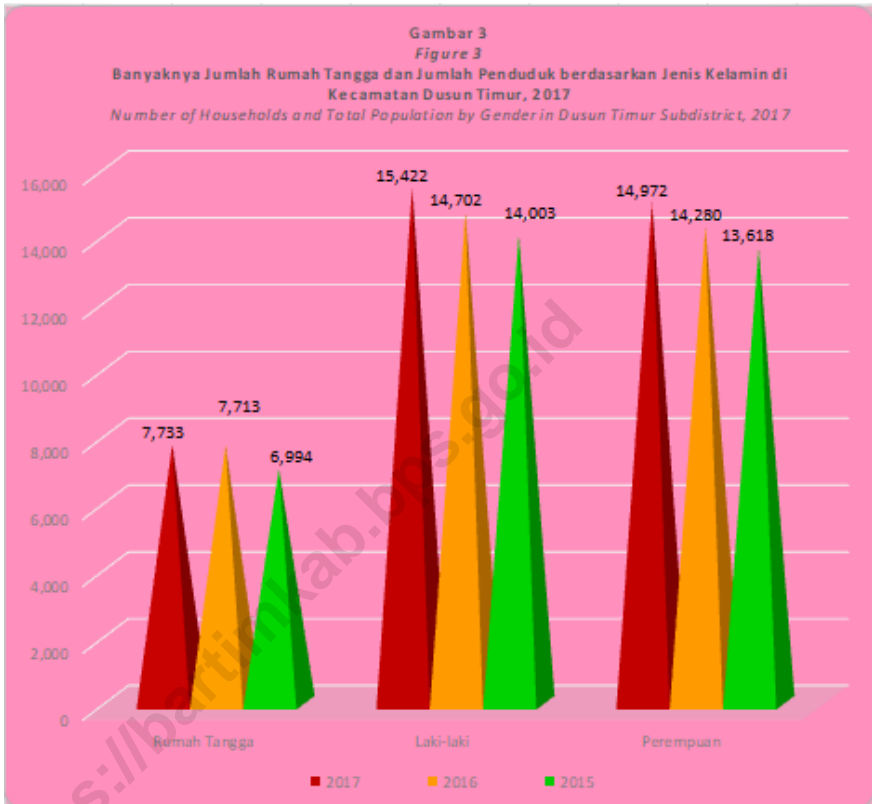
1. **Sumber utama data kependudukan** adalah sensus penduduk yang dilaksanakan setiap sepuluh tahun sekali. Sensus Penduduk telah dilaksanakan sebanyak enam kali sejak Indonesia merdeka yaitu tahun 1961, 1971, 1980, 1990, 2000 dan 2010. Dalam publikasi ini, data hasil SP2010 yang disajikan merupakan angka tetap atau dari hasil pengolahan.
  2. **Kepadatan penduduk** adalah banyaknya penduduk per kilometer persegi.
  3. **Rasio jenis kelamin** adalah perbandingan antara banyaknya penduduk laki-laki dengan banyaknya penduduk perempuan pada suatu daerah dan waktu tertentu. Biasanya dinyatakan dengan banyaknya penduduk laki-laki untuk 100 penduduk perempuan.
  4. **Rumah tangga** adalah seseorang atau sekelompok orang yang mendiami sebagian atau seluruh bangunan fisik/sensus, dan biasanya tinggal bersama serta pengelolaan makanan dari satu dapur. Yang dimaksud makan dari satu dapur adalah jika pengurusan kebutuhan sehari-harinya dikelola bersama-sama menjadi satu.
1. **The main source of demographic data** is the population census, which is conducted every ten years. Population Census has been conducted six times since Indonesia's independence: 1961, 1971, 1980, 1990, 2000 and 2010. In this publication, the data SP2010 presented is a final figure or from the results of processing.
  2. **Population density** is the number of inhabitants per square kilometer.
  3. **Sex ratio** is the ratio of males population in a given area and time usually expressed as the number of males for every 100 females.
  4. **Household** is an individual or group of people living in a physical/census building unit or part of it and usually commit on a common provision for food and other essential of living. Common provision for food means one organizing daily needs for all of household members.





ULASAN	DESCRIPTION
<p>Pada Tahun 2017, Kecamatan Dusun Timur menjadi kecamatan dengan jumlah penduduk tertinggi di Kabupaten Barito Timur sebanyak 30.394 jiwa. Jumlah rumah tangga di Dusun Timur sebanyak 7.733 rumah tangga.</p>	<p><i>In 2017, Dusun Timur Subdistrict became subdistricts with the highest number of inhabitants in Barito Timur Regency as many as 30.394 people. The number of households in Dusun Timur is 7.733 households.</i></p>
<p>Kelurahan Tamiang Layang merupakan wilayah dengan jumlah penduduk dan rumah tangga tertinggi di Kecamatan Dusun Timur. Sebesar 43,53 persen (13.231 jiwa) penduduk dan 38,04 persen (2.942 rumah tangga) Dusun Timur disumbangkan oleh Kelurahan Tamiang Layang. Kondisi ini juga menjadikan Kelurahan Tamiang Layang sebagai wilayah dengan kepadatan penduduk tertinggi yakni mencapai 220-221 jiwa/km<sup>2</sup>. Sementara wilayah dengan jumlah penduduk dan rumah tangga terendah adalah Desa Harara. Sebesar 0,61 persen (186 jiwa) penduduk dan 0,65 persen (50 rumah tangga) Dusun Timur disumbangkan oleh Harara.</p>	<p><i>Tamiang Layang Ward is a region with highest population of households in Dusun Timur Subdistrict. Amount to 43,53 percent (13.231 people) of the population and 38,04 percent (2.942 households) households of Dusun Timur donated by Tamiang Layang Ward. This condition also makes Tamiang Layang Ward as the region with the highest population density reaches 220-221 people/km<sup>2</sup>. While the area with the lowest number of population and households is Harara Village with 0,61 percent (186 people) of the population and 0,65 percent (50 households) households of Dusun Timur donated by Harara Village.</i></p>
<p>Jika dilihat berdasarkan jenis kelamin, Kecamatan Dusun Timur terdiri atas 15.422 jiwa laki-laki dan 14.972 jiwa perempuan sehingga didapatkan nilai sex ratio sebesar 103. Nilai tersebut dapat diartikan bahwa secara rata-rata terdapat sekitar 103 laki-laki untuk setiap 100 penduduk perempuan di Kecamatan Dusun Timur.</p>	<p><i>Observed by gender, Dusun Timur Subdistrict consists of 15.422 male and 14.972 female to obtain the value of sex ratio of 103. These values can be interpreted that on average there are about 103 males for every 100 female in Dusun Timur Subdistrict.</i></p>







**Tabel 3.1 Banyaknya Rumah Tangga dan Penduduk Menurut Desa/Kelurahan, Jenis Kelamin, dan Rasio Jenis Kelamin di Kecamatan Dusun Timur, 2017**

*Table 3.1 Number of Households and Population by Village/Ward, Sex, and Sex Ratio in Dusun Timur Subdistrict, 2017*

Desa/Kelurahan <i>Village/Ward</i>	Rumah Tangga <i>House hold</i>	Jenis Kelamin <i>Sex</i>		Jumlah <i>Total</i>	Rasio Jenis Kelamin <i>Sex Ratio</i>
		Laki-laki <i>Male</i>	Perempuan <i>Female</i>		
(1)	(2)	(3)	(4)	(5)	(6)
001 PULAU PATAI	95	198	167	365	119
002 SARAPAT	212	408	417	825	98
003 MAGANTIS	427	730	723	1 453	101
004 JAAR	843	1 417	1 465	2 882	97
005 MATABU	723	1 411	1 342	2 753	105
006 TAMIANG LAYANG	2 942	6 760	6 471	13 231	104
007 JAWETEN	513	940	954	1 894	99
008 HARINGEN	248	482	440	922	110
009 DORONG	252	551	508	1 059	108
010 DIDI	186	263	316	579	83
011 KARANG LANGIT	252	381	359	740	106
012 HARARA	50	90	96	186	94
013 MANGKARAP	137	235	223	458	105
014 MATARAH	259	440	443	883	99
015 GUMPA	235	437	419	856	104
016 MARAGUT	190	373	306	679	122
017 SUMUR	169	306	323	629	95
<b>DUSUN TIMUR</b>	<b>7 733</b>	<b>15 422</b>	<b>14 972</b>	<b>30 394</b>	<b>103</b>
<b>2016</b>	<b>7 713</b>	<b>14 702</b>	<b>14 280</b>	<b>28 982</b>	<b>103</b>
<b>2015</b>	<b>7 350</b>	<b>14 003</b>	<b>13 618</b>	<b>27 621</b>	<b>103</b>
<b>2014</b>	<b>6 994</b>	<b>13 325</b>	<b>12 974</b>	<b>26 299</b>	<b>103</b>
<b>2013</b>	<b>6 659</b>	<b>12 674</b>	<b>12 366</b>	<b>25 040</b>	<b>102</b>

Sumber : Badan Pusat Statistik Kabupaten Barito Timur

Source : BPS-Statistics of Barito Timur Regency

POPULATION

**Tabel 3.2** Luas Wilayah, Jumlah Penduduk, dan Kepadatan Penduduk Menurut Desa/Kelurahan di Kecamatan Dusun Timur, 2017

*Table 3.2* Wide Area, Number Population, and Population Density by Village/Ward in Dusun Timur Subdistrict, 2017

Desa/Kelurahan <i>Village/Ward</i>	Luas (Km <sup>2</sup> ) <i>Area (Km<sup>2</sup>)</i>	Jumlah Penduduk (jiwa) <i>Number of Popution (Peoples)</i>	Kepadatan Penduduk (jiwa/km <sup>2</sup> ) <i>Population Density (Peoples/Km<sup>2</sup>)</i>
(1)	(2)	(3)	(4)
001 PULAU PATAI	182,25	365	2,00
002 SARAPAT	80,00	825	10,31
003 MAGANTIS	90,25	1 453	16,10
004 JAAR	45,00	2 882	64,04
005 MATABU	30,00	2 753	91,77
006 TAMIANG LAYANG	45,56	13 231	290,41
007 JAWETEN	26,13	1 894	72,48
008 HARINGEN	28,50	922	32,35
009 DORONG	25,00	1 059	42,36
010 DIDI	23,20	579	24,96
011 KARANG LANGIT	23,25	740	31,83
012 HARARA	68,56	186	2,71
013 MANGKARAP	45,00	458	10,18
014 MATARAH	45,00	883	19,62
015 GUMPA	45,00	856	19,02
016 MARAGUT	45,00	679	15,09
017 SUMUR	20,00	629	31,45
<b>DUSUN TIMUR</b>	<b>867,70</b>	<b>30 394</b>	<b>35,03</b>
<b>2016</b>	<b>867,70</b>	<b>28 982</b>	<b>33,40</b>
<b>2015</b>	<b>867,70</b>	<b>27 621</b>	<b>31,83</b>
<b>2014</b>	<b>867,70</b>	<b>26 299</b>	<b>30,31</b>
<b>2013</b>	<b>867,70</b>	<b>24 716</b>	<b>28,48</b>

Sumber : Badan Pusat Statistik Kabupaten Barito Timur

Source : BPS-Statistics of Barito Timur Regency

**Tabel 3.3 Banyaknya Penduduk Menurut Kelompok Umur di Kecamatan Dusun Timur, 2017**

*Table 3.3 Number of Population by Ages Groups in Dusun Timur Subdistrict, 2017*

Kelompok Umur <i>Ages Groups</i>	Jenis Kelamin <i>Sex</i>		Jumlah <i>Total</i>
	Laki-laki <i>Male</i>	Perempuan <i>Female</i>	
(1)	(2)	(3)	(4)
0 – 4	1 503	1 452	2 955
5 – 9	1 315	1 287	2 602
10 – 14	1 267	1 168	2 435
15 – 19	1 075	1 194	2 269
20 – 24	1 135	1 113	2 248
25 – 29	1 404	1 256	2 660
30 – 34	1 434	1 526	2 960
35 – 39	1 461	1 349	2 810
40 – 44	1 350	1 175	2 525
45 – 49	1 117	959	2 076
50 – 54	836	777	1 613
55 – 59	602	630	1 232
60 – 64	376	397	773
65 – 69	273	291	564
70 – 74	148	194	342
75 +	126	204	330
<b>DUSUN TIMUR</b>	<b>15 422</b>	<b>14 972</b>	<b>30 394</b>
<b>Persentase</b> <i>Percentage</i>	<b>50,74</b>	<b>49,26</b>	<b>100,00</b>

Sumber : Badan Pusat Statistik Kabupaten Barito Timur

Source : BPS-Statistics of Barito Timur Regency





# BAB 4

## SOSIAL

*Social*

### BANYAKNYA SEKOLAH MENURUT TINGKAT PENDIDIKAN

*Number of School By Education Level*

PENDIDIKAN *Education*



### BANYAKNYA TEMPAT IBADAH

*Number of Religious Worship Place*

10 MASJID  
*Mosque*



3 BALAI BASARAH  
*Temple*



13 GEREJA KATHOLIK  
*Chatholic Church*



23 MUSHOLLA  
*Mushalla*

52 GEREJA KRISTEN PROTESTAN  
*Protestant Church*



## PENJELASAN TEKNIS

1. **Pencemaran lingkungan** di suatu daerah ditunjukkan oleh adanya ketidaknyamanan manusia/penduduk terhadap kondisi/kualitas air, tanah, atau udara yang ada disekitarnya. Pencemaran meliputi pencemaran air, pencemaran tanah, dan pencemaran udara.
2. **Bencana Alam** adalah peristiwa atau serangkaian peristiwa yang kejadiannya tidak terduga, mengancam dan mengganggu kehidupan dan penghidupan masyarakat yang disebabkan oleh faktor alam antara lain berupa gempa bumi, tsunami, gunung meletus, banjir, kekeringan, angin topan, dan tanah longsor sehingga mengakibatkan timbulnya korban jiwa manusia, kerugian materi (harta benda), kerusakan lingkungan dan dampak psikologis.
3. **Sekolah** adalah lembaga pendidikan formal yang dimulai dari pendidikan dasar, menengah, dan tinggi. Pendidikan yang dicatat adalah pendidikan formal berdasar kurikulum Kementerian Pendidikan dan Kebudayaan, termasuk pendidikan yang diselenggarakan oleh pondok pesantren dengan memakai kurikulum Kementerian Pendidikan dan Kebudayaan, seperti madrasah ibtidaiyah (MI), madrasah tsanawiyah (MTs), dan madrasah aliyah (MA).

## TECHNICAL NOTES

1. **Environmental pollution** in an area indicated by the presence of human/residents discomfort of the condition/quality of water, soil, or air that is around. Contamination include water pollution, soil contamination and air pollution.
2. **Disaster** is an event or series of events that happened unexpectedly, threaten and disrupt the lives and livelihood caused by natural factors, among others, in the form of earthquakes, tsunamis, volcanic eruptions, floods, droughts, hurricanes, and landslides that resulted in the emergence of casualties human, material losses (property), environmental destruction and the psychological impact.
3. **School** is a formal education institution starting from primary, secondary and tertiary education. The education data recorded in the survey covering data on formal education based on the curriculum set up by Ministry of Education and Culture including education carried out by muslim boarding school (pondok pesantren) implementing the Ministry of Education and Culture curriculum, such as madrasah ibtidaiyah (Islamic primary school), madrasah tsanawiyah (Islamic junior high school) and madrasah aliyah

(Islamic senior high school).

4. **Madrasah ibtdaiyah** adalah lembaga pendidikan berciri khas Islam pada jenjang sekolah dasar (SD). Madrasah tsanawiyah adalah lembaga pendidikan berciri khas Islam pada jenjang sekolah menengah pertama (SMP). Madrasah aliyah adalah lembaga pendidikan berciri khas Islam pada jenjang sekolah menengah atas (SMA).
4. **Madrasah ibtdaiyah** is Islamic school at primary education. Madrasah tsanawiyah is Islamic school at lower secondary education and madrasah aliyah is Islamic school at higher secondary education
5. **Rumah sakit** adalah tempat pemeriksaan dan perawatan kesehatan, biasanya berada di bawah pengawasan dokter/tenaga medis.
5. **The hospital** is a place for health check, usually controlled/supervised by doctors/medical personnel.
6. **Pusat kesehatan masyarakat (Puskesmas)** adalah unit pelayanan kesehatan milik pemerintah yang bertanggung jawab terhadap pelayanan kesehatan masyarakat untuk wilayah kecamatan. Tim puskesmas sesuai jadwal dapat melakukan kegiatan puskesmas keliling ke tempat-tempat tertentu dalam wilayah kerjanya, untuk mendekatkan pelayanan dengan masyarakat.
6. **Public health centre (PHC)** is a health centre provided by the government that is responsible for the delivery of health services to the community at the subdistrict level. Offices in the PHC as scheduled can provide health services in their working areas in the effort of closing their services to the community through mobile PHC program.
7. **Puskesmas pembantu (Pustu)** yaitu unit pelayanan kesehatan masyarakat yang membantu kegiatan puskesmas di sebagian dari wilayah kerja. Pada beberapa daerah balai pengobatan telah berubah fungsi menjadi pustu walaupun papan nama masih tertulis balai pengobatan.
7. **Subsidiary public health centre** is a health facility that assist the public health centre in its part of working area. In several regions, health check points (balai pengobatan) has changes their status into subsidiary public health centre, although their sign written in the board remains unchanged.

**ULASAN**

Pada Tahun 2017, pencemaran air terjadi di sepuluh desa, pencemaran tanah terjadi di satu desa yakni Desa Didi dan pencemaran udara terjadi di tiga desa yakni di Desa Jaweten, Didi dan Karang Langit yang disebabkan oleh keberadaan pabrik pengolahan briket batu bara dan pembangkit listrik tenaga uap.

Jumlah tenaga kesehatan di Tahun 2017 mengalami penambahan dengan tersebarnya tenaga kesehatan di tiap desa dan Kelurahan Tamiang Layang. Tenaga medis terbanyak terdapat di RSUD Tamiang Layang dibarengi dengan meningkatnya jumlah dokter, perawat dan bidan serta tenaga kesehatan lainnya yang diharapkan meningkatkan mutu pelayanan kesehatan di Dusun Timur.

Fasilitas Pendidikan sudah tersebar di semua Desa, termasuk kelas jauh dari SDN Eba Raya yang berkedudukan di Desa Harara untuk mengurangi jarak yang harus ditempuh anak-anak di desa Harara untuk mengenyam pendidikan yang memadai. Pilihan jurusan di tingkat sekolah menengah atas juga bertambah dengan adanya SMK bidang kesehatan yakni SMK Jajaka yang terdiri atas jurusan Farmasi dan Keperawatan.

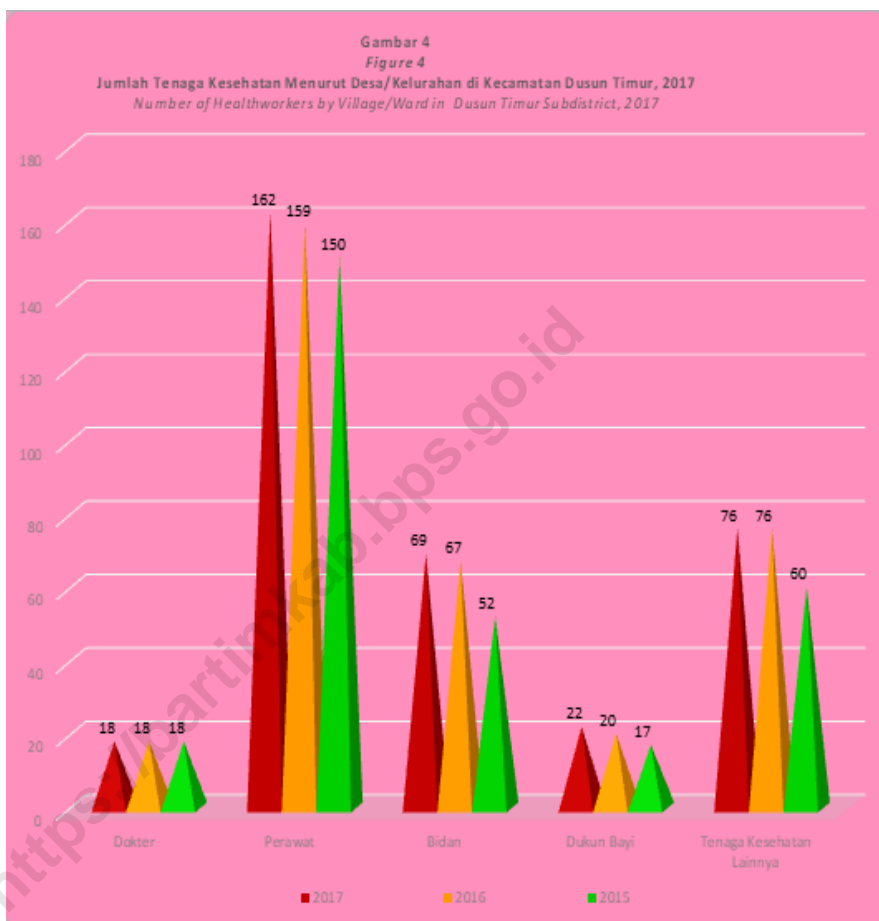
**DESCRIPTION**

*In 2017, water pollution occurs in ten villages, soil contamination occurs in one villages which is Didi Village and air pollution occurs in three villages which is Jaweten, Didi and Karang Langit Village caused by presence of coal briquette processing company and electricity steam power plants.*

*The number of health personnel in 2017 has the addition to the spread of health workers in each village and Tamiang Layang Ward. Most medical personnel are in Tamiang Layang hospitals accompanied with the increasing number of doctors, nurses and midwives and other health workers are expected to increased the quality of health services in Dusun Timur.*

*Educational facilities are scattered in all the village, including a far class from Elementary School of Eba Raya, located in Harara Village to reduce the distance that must be taken of children in the Harara Village to get an adequate education. Choice of majors at the high school level is also increased by the health sector namely Jajaka Vocational High Schools consisting of Pharmacy and Nursing majors.*









**Tabel 4.1 Jenis Pencemaran yang Pernah Terjadi Menurut Desa/Kelurahan di Kecamatan Dusun Timur, 2017**

*Table 4.1 Type of Pollution That Ever Had by Village/Ward in Dusun Timur Subdistrict, 2017*

Desa/Kelurahan <i>Village/Ward</i>	Jenis Pencemaran <i>Type of Pollution</i>		
	Air <i>Water</i>	Tanah <i>Soil</i>	Udara <i>Air</i>
(1)	(2)	(3)	(4)
001 PULAU PATAI	-	-	-
002 SARAPAT	√	-	-
003 MAGANTIS	√	-	-
004 JAAR	√	-	-
005 MATABU	-	-	-
006 TAMIANG LAYANG	√	-	-
007 JAWETEN	-	-	√
008 HARINGEN	√	-	-
009 DORONG	√	-	-
010 DIDI	√	√	√
011 KARANG LANGIT	√	-	√
012 HARARA	√	-	-
013 MANGKARAP	√	-	-
014 MATARAH	-	-	-
015 GUMPA	-	-	-
016 MARAGUT	-	-	-
017 SUMUR	-	-	-
<b>DUSUN TIMUR</b>	<b>10</b>	<b>1</b>	<b>3</b>
<b>2016</b>	<b>4</b>	<b>0</b>	<b>2</b>
<b>2015</b>	<b>6</b>	<b>0</b>	<b>17</b>
<b>2014</b>	<b>9</b>	<b>2</b>	<b>17</b>
<b>2013</b>	<b>5</b>	<b>3</b>	<b>17</b>

Sumber : Kantor Desa/Kelurahan

Source : Village/Ward Office

**Tabel 4.2** Jenis Bencana Alam yang Pernah Terjadi Menurut Desa/Kelurahan di Kecamatan Dusun Timur, 2017

*Table 4.2* Type of Natural Disasters Which Ever Been by Village/Ward in Dusun Timur Subdistrict, 2017

Desa/Kelurahan <i>Village/Ward</i>	Jenis Bencana Alam <i>Type of Disasters</i>				
	Tanah Longsor <i>Landslide</i>	Banjir <i>Flood</i>	Gempa Bumi <i>Earthquake</i>	Angin Puyuh <i>Cyclone</i>	Kebakaran Hutan <i>Forest Fires</i>
	(1)	(2)	(3)	(4)	(5)
001 PULAU PATAI	-	-	-	-	-
002 SARAPAT	-	-	-	-	-
003 MAGANTIS	-	√	-	-	-
004 JAAR	-	-	-	-	-
005 MATABU	-	-	-	-	-
006 TAMIANG LAYANG	-	-	-	-	-
007 JAWETEN	-	-	-	-	-
008 HARINGEN	-	√	-	-	-
009 DORONG	-	-	-	-	-
010 DIDI	-	√	-	-	-
011 KARANG LANGIT	-	-	-	-	-
012 HARARA	-	-	-	-	√
013 MANGKARAP	-	-	-	-	-
014 MATARAH	-	-	-	-	-
015 GUMPA	-	-	-	-	-
016 MARAGUT	-	-	-	-	-
017 SUMUR	-	-	-	-	-
<b>DUSUN TIMUR</b>	<b>0</b>	<b>3</b>	<b>0</b>	<b>0</b>	<b>1</b>
<b>2016</b>	<b>0</b>	<b>4</b>	<b>0</b>	<b>0</b>	<b>0</b>
<b>2015</b>	<b>0</b>	<b>4</b>	<b>0</b>	<b>0</b>	<b>4</b>
<b>2014</b>	<b>0</b>	<b>2</b>	<b>0</b>	<b>1</b>	<b>0</b>
<b>2013</b>	<b>0</b>	<b>2</b>	<b>0</b>	<b>1</b>	<b>0</b>

Sumber : Kantor Desa/Kelurahan

Source : Village/Ward Office

**Tabel 4.3** Jumlah Sarana Kesehatan Menurut Desa/Kelurahan di Kecamatan Dusun Timur, 2017

*Table 4.3* Number of Health Facilities by Village/Ward in Dusun Timur Subdistrict, 2017

Desa/Kelurahan <i>Village/Ward</i>	Rumah Sakit <i>Hospital</i>	Puskesmas <i>Public Health Center</i>	PuskesmasP embantu <i>Public Health Sub Center</i>	Praktek Dokter <i>Doctor Practices</i>
(1)	(2)	(3)	(4)	(5)
001 PULAU PATAI	-	-	1	-
002 SARAPAT	-	-	1	-
003 MAGANTIS	-	-	1	-
004 JAAR	-	1	-	-
005 MATABU	-	-	-	-
006 TAMIANG LAYANG	1	1	-	10
007 JAWETEN	-	-	1	1
008 HARINGEN	-	-	-	-
009 DORONG	-	-	-	-
010 DIDI	-	-	1	-
011 KARANG LANGIT	-	-	1	-
012 HARARA	-	-	-	-
013 MANGKARAP	-	-	-	-
014 MATARAH	-	-	1	-
015 GUMPA	-	-	1	-
016 MARAGUT	-	-	1	-
017 SUMUR	-	-	-	-
<b>DUSUN TIMUR</b>	<b>1</b>	<b>2</b>	<b>9</b>	<b>11</b>
<b>2016</b>	<b>1</b>	<b>2</b>	<b>9</b>	<b>15</b>
<b>2015</b>	<b>1</b>	<b>2</b>	<b>9</b>	<b>16</b>
<b>2014</b>	<b>1</b>	<b>2</b>	<b>9</b>	<b>12</b>
<b>2013</b>	<b>1</b>	<b>2</b>	<b>8</b>	<b>10</b>

**Lanjutan Tabel 4.3**  
*Continued Table 4.3*

<b>Desa/Kelurahan</b> <i>Village/Ward</i>	<b>Praktek Bidan</b> <i>Midwife Practice</i>	<b>Poskesdes</b> <i>Poskesdes</i>	<b>Posyandu</b> <i>Posyandu</i>	<b>Apotik/ Toko Obat</b> <i>Dispensaries/ Drugstore</i>
(1)	(6)	(7)	(8)	(9)
001 PULAU PATAI	-	-	1	-
002 SARAPAT	1	-	1	-
003 MAGANTIS	-	1	1	-
004 JAAR	2	2	3	-
005 MATABU	1	1	1	1
006 TAMIANG LAYANG	4	-	9	7
007 JAWETEN	1	1	1	-
008 HARINGEN	-	1	3	-
009 DORONG	-	1	1	-
010 DIDI	-	1	1	-
011 KARANG LANGIT	1	1	1	-
012 HARARA	-	1	1	-
013 MANGKARAP	-	1	1	-
014 MATARAH	-	1	1	-
015 GUMPA	-	1	1	-
016 MARAGUT	-	1	1	-
017 SUMUR	-	1	1	-
<b>DUSUN TIMUR</b>	<b>10</b>	<b>15</b>	<b>29</b>	<b>8</b>
<b>2016</b>	<b>12</b>	<b>15</b>	<b>35</b>	<b>8</b>
<b>2015</b>	<b>16</b>	<b>13</b>	<b>35</b>	<b>9</b>
<b>2014</b>	<b>16</b>	<b>13</b>	<b>35</b>	<b>9</b>
<b>2013</b>	<b>16</b>	<b>12</b>	<b>35</b>	<b>8</b>

Sumber : Puskesmas Kecamatan Dusun Timur

Source : *Public Health Center Dusun Timur Subdistrict*

**Tabel 4.4 Jumlah Tenaga Kesehatan Menurut Desa/Kelurahan di Kecamatan Dusun Timur, 2017**

*Table 4.4 Number of Health Workers by Village/Ward in Dusun Timur Subdistrict, 2017*

<b>Desa/Kelurahan</b> <i>Village/Ward</i>	<b>Dokter</b> <i>Doctor</i>	<b>Perawat</b> <i>Nurse</i>	<b>Bidan</b> <i>Mid wive</i>	<b>Dukun Bayi</b> <i>Tbas</i>	<b>Lainnya</b> <i>Others</i>
(1)	(2)	(3)	(4)	(5)	(6)
001 PULAU PATAI	-	1	1	1	-
002 SARAPAT	-	1	1	1	-
003 MAGANTIS	-	1	1	1	-
004 JAAR	2	9	11	1	6
005 MATABU	-	-	2	2	-
006 TAMIANG LAYANG	16	136	38	-	70
007 JAWETEN	-	3	2	1	-
008 HARINGEN	-	1	1	2	-
009 DORONG	-	1	1	2	-
010 DIDI	-	1	1	2	-
011 KARANG LANGIT	-	1	1	1	-
012 HARARA	-	1	1	1	-
013 MANGKARAP	-	-	1	2	-
014 MATARAH	-	2	1	2	-
015 GUMPA	-	2	2	2	-
016 MARAGUT	-	1	2	1	-
017 SUMUR	-	1	2	-	-
<b>DUSUN TIMUR</b>	<b>18</b>	<b>162</b>	<b>69</b>	<b>22</b>	<b>76</b>
<b>2016</b>	<b>18</b>	<b>159</b>	<b>67</b>	<b>20</b>	<b>76</b>
<b>2015</b>	<b>18</b>	<b>150</b>	<b>52</b>	<b>17</b>	<b>60</b>
<b>2014</b>	<b>14</b>	<b>86</b>	<b>33</b>	<b>18</b>	<b>15</b>
<b>2013</b>	<b>13</b>	<b>66</b>	<b>30</b>	<b>18</b>	<b>14</b>

Sumber : Puskesmas Kecamatan Dusun Timur

Source : Public Health Center Dusun Timur Subdistrict

**Tabel 4.5 Wabah Penyakit yang Pernah Melanda Menurut Desa/Kelurahan di Kecamatan Dusun Timur, 2017**

Table 4.5 Epidemic Diseases which ever been by Village/Ward in Dusun Timur Subdistrict, 2017

Desa/Kelurahan <i>Village/Ward</i>	Wabah Penyakit <i>Epidemic Diseases</i>						
	Muntaber/ Diare	DBD	ISPA	Mala ria	Flu Bu Rung	TBC	Lain nya
(1)	(2)	(3)	(4)	(5)	(6)	(7)	(8)
001 PULAU PATAI	-	-	-	-	-	-	-
002 SARAPAT	-	-	-	-	-	-	-
003 MAGANTIS	-	-	-	-	-	-	-
004 JAAR	-	-	-	-	-	-	-
005 MATABU	-	-	-	-	-	-	-
006 TAMIANG LAYANG	-	-	-	-	-	-	-
007 JAWETEN	-	-	-	-	-	-	-
008 HARINGEN	-	-	-	-	-	-	-
009 DORONG	-	-	-	-	-	-	-
010 DIDI	-	-	-	-	-	-	-
011 KARANG LANGIT	-	-	-	-	-	-	-
012 HARARA	-	-	-	-	-	-	-
013 MANGKARAP	-	-	-	-	-	-	-
014 MATARAH	-	-	-	-	-	-	-
015 GUMPA	-	-	-	-	-	-	-
016 MARAGUT	-	-	-	-	-	-	-
017 SUMUR	-	-	-	-	-	-	-
<b>DUSUN TIMUR</b>	<b>0</b>	<b>0</b>	<b>0</b>	<b>0</b>	<b>0</b>	<b>0</b>	<b>0</b>
<b>2016</b>	<b>0</b>	<b>0</b>	<b>0</b>	<b>0</b>	<b>0</b>	<b>0</b>	<b>0</b>
<b>2015</b>	<b>0</b>	<b>0</b>	<b>0</b>	<b>0</b>	<b>0</b>	<b>0</b>	<b>0</b>
<b>2014</b>	<b>0</b>	<b>0</b>	<b>0</b>	<b>0</b>	<b>0</b>	<b>0</b>	<b>0</b>
<b>2013</b>	<b>0</b>	<b>0</b>	<b>0</b>	<b>0</b>	<b>0</b>	<b>0</b>	<b>0</b>

Sumber : Puskesmas Kecamatan Dusun Timur

Source : Public Health Center Dusun Timur Subdistrict

**Tabel 4.6 Banyaknya Klinik KB, dan Kader KB Menurut Desa/Kelurahan di Kecamatan Dusun Timur, 2017**

*Table 4.6 Number of Family Planning Program Clinics, and Family Planning Cadre by Village/Ward in Dusun Timur Subdistrict, 2017*

<b>Desa/Kelurahan</b> <i>Village/Ward</i>	<b>Klinik KB</b> <i>Family Planning Clinics</i>	<b>Kader KB</b> <i>Family Planning Cadre</i>
(1)	(2)	(3)
001 PULAU PATAI	-	1
002 SARAPAT	-	1
003 MAGANTIS	-	1
004 JAAR	1	1
005 MATABU	-	1
006 TAMIANG LAYANG	2	1
007 JAWETEN	1	1
008 HARINGEN	-	1
009 DORONG	-	1
010 DIDI	1	1
011 KARANG LANGIT	-	1
012 HARARA	-	1
013 MANGKARAP	-	1
014 MATARAH	-	1
015 GUMPA	1	1
016 MARAGUT	-	1
017 SUMUR	-	1
<b>DUSUN TIMUR</b>	<b>6</b>	<b>17</b>
<b>2016</b>	<b>6</b>	<b>17</b>
<b>2015</b>	<b>6</b>	<b>42</b>
<b>2014</b>	<b>6</b>	<b>41</b>
<b>2013</b>	<b>6</b>	<b>56</b>

Sumber : Dinas Pengendalian Penduduk dan KB Kabupaten Barito Timur

Source : *Population Control and Family Planning Services of Barito Timur Regency*



**Tabel 4.7 Banyaknya Peserta KB Menurut Desa/Kelurahan dan Jenis Alat Kontrasepsi yang digunakan di Kecamatan Dusun Timur, 2017**

*Table 4.7 Number of Family Planning Participants by Village/Ward and Types of Contraceptives Used in Dusun Timur Subdistrict, 2017*

Desa/Kelurahan <i>Village/Ward</i>	I U D	M O W	M O P	Kon dom	Im plant	Sunti kan	Pil	Jum lah <i>Total</i>
(1)	(2)	(3)	(4)	(5)	(6)	(7)	(8)	(9)
001 PULAU PATAI	-	1	-	-	-	24	19	44
002 SARAPAT	1	-	-	-	-	55	67	123
003 MAGANTIS	-	3	-	-	1	73	130	207
004 JAAR	12	11	-	1	37	128	223	412
005 MATABU	7	5	-	-	19	207	122	360
006 TAMIANG LAYANG	74	44	1	2	216	519	540	1 396
007 JAWETEN	6	4	-	-	31	84	141	266
008 HARINGEN	-	3	-	1	18	74	42	138
009 DORONG	7	6	-	1	39	52	39	144
010 DIDI	-	1	-	2	10	43	41	97
011 KARANG LANGIT	3	2	-	-	17	61	38	121
012 HARARA	-	-	-	-	-	7	6	13
013 MANGKARAP	3	1	-	-	6	34	42	86
014 MATARAH	-	-	-	-	3	51	52	106
015 GUMPA	-	1	-	-	7	79	28	115
016 MARAGUT	-	-	1	-	1	71	66	139
017 SUMUR	-	-	-	-	5	20	51	76
<b>DUSUN TIMUR</b>	<b>113</b>	<b>82</b>	<b>2</b>	<b>7</b>	<b>410</b>	<b>1 582</b>	<b>1 647</b>	<b>3 843</b>
<b>2016</b>	<b>95</b>	<b>64</b>	<b>2</b>	<b>61</b>	<b>242</b>	<b>1 481</b>	<b>1 631</b>	<b>3 576</b>
<b>2015</b>	<b>89</b>	<b>52</b>	<b>2</b>	<b>56</b>	<b>220</b>	<b>1 375</b>	<b>1 657</b>	<b>3 451</b>
<b>2014</b>	<b>72</b>	<b>60</b>	<b>4</b>	<b>69</b>	<b>360</b>	<b>1 490</b>	<b>1 599</b>	<b>3 654</b>
<b>2013</b>	<b>58</b>	<b>42</b>	<b>4</b>	<b>49</b>	<b>322</b>	<b>1 120</b>	<b>1 879</b>	<b>3 474</b>

Sumber : Dinas Pengendalian Penduduk dan KB Kabupaten Barito Timur

Source : *Population Control and Family Planning Services of Barito Timur Regency*

**Tabel 4.8 Banyaknya Pasangan Usia Subur dan Peserta KB Aktif Menurut Desa/Kelurahan di Kecamatan Dusun Timur, 2017**

*Table 4.8 Number of Fertile Age Couples and Active Acceptors Family Planning by Village/Ward in Dusun Timur Subdistrict, 2017*

<b>Desa/Kelurahan</b> <i>Village/Ward</i>	<b>Pasangan Usia Subur (PUS)</b> <i>Fertile Ages Couples</i>	<b>Peserta KB Aktif</b> <i>Active Acceptors FP</i>
(1)	(2)	(3)
001 PULAU PATAI	61	44
002 SARAPAT	147	123
003 MAGANTIS	282	207
004 JAAR	587	412
005 MATABU	487	360
006 TAMIANG LAYANG	1 629	1 396
007 JAWETEN	314	266
008 HARINGEN	181	138
009 DORONG	196	144
010 DIDI	112	97
011 KARANG LANGIT	193	121
012 HARARA	19	13
013 MANGKARAP	99	86
014 MATARAH	143	106
015 GUMPA	148	115
016 MARAGUT	167	139
017 SUMUR	100	76
<b>DUSUN TIMUR</b>	<b>4 865</b>	<b>3 843</b>
<b>2016</b>	<b>5 207</b>	<b>3 576</b>
<b>2015</b>	<b>5 660</b>	<b>3 451</b>
<b>2014</b>	<b>4 689</b>	<b>3 654</b>
<b>2013</b>	<b>4 472</b>	<b>3 474</b>

Sumber : Dinas Pengendalian Penduduk dan KB Kabupaten Barito Timur

Source : *Population Control and Family Planning Services of Barito Timur Regency*

**Tabel 4.9 Banyaknya Sekolah, Guru, dan Murid Sekolah Dasar (SD) Menurut Desa/Kelurahan di Kecamatan Dusun Timur, 2017**

*Table 4.9 Number of Schools, Teachers, and Pupils of Elementary Schools By Village/Ward in Dusun Timur Subdistrict, 2017*

Desa/Kelurahan <i>Village/Ward</i>	Sekolah <i>School</i>	Murid <i>Pupils</i>	Guru <i>Teacher</i>	Rasio Murid-Guru <i>Ratio Pupils-Teacher</i>
(1)	(2)	(3)	(4)	(5)
001 PULAU PATAI	1	11	45	0,24
002 SARAPAT	2	74	25	2,96
003 MAGANTIS	2	83	22	3,77
004 JAAR	4	274	45	6,09
005 MATABU	2	101	19	5,32
006 TAMIANG LAYANG	6	1 392	89	15,64
007 JAWETEN	2	229	22	10,41
008 HARINGEN	2	78	25	3,12
009 DORONG	1	97	9	10,78
010 DIDI	1	47	11	4,27
011 KARANG LANGIT	1	85	12	7,08
012 HARARA	-	-	-	-
013 MANGKARAP	1	56	10	5,60
014 MATARAH	1	91	14	6,50
015 GUMPA	1	72	10	7,20
016 MARAGUT	1	106	12	8,83
017 SUMUR	1	36	10	3,60
<b>DUSUN TIMUR</b>	<b>29</b>	<b>2 804</b>	<b>371</b>	<b>7.56</b>
<b>2016</b>	<b>29</b>	<b>2 894</b>	<b>382</b>	<b>7,58</b>
<b>2015</b>	<b>29</b>	<b>2 898</b>	<b>374</b>	<b>7,75</b>
<b>2014</b>	<b>29</b>	<b>2 873</b>	<b>343</b>	<b>8,38</b>
<b>2013</b>	<b>29</b>	<b>2 771</b>	<b>322</b>	<b>8,25</b>

Sumber : Dinas Pendidikan Kabupaten Barito Timur

Source : *Education Services of Barito Timur Regency*

**Tabel 4.10 Banyaknya Sekolah, Guru, dan Murid Madrasah Ibtidaiyah (MI) Menurut Desa/Kelurahan di Kecamatan Dusun Timur, 2017**

*Table 4.10 Number of Schools, Teachers, and Pupils of Madrasah Ibtidaiyah (MI) by Village/Ward in Dusun Timur Subdistrict, 2017*

<b>Desa/Kelurahan</b> <i>Village/Ward</i>	<b>Sekolah</b> <i>School</i>	<b>Murid</b> <i>Pupils</i>	<b>Guru</b> <i>Teacher</i>	<b>Rasio</b> <b>Murid-Guru</b> <i>Ratio</i> <i>Pupils-Teacher</i>
(1)	(2)	(3)	(4)	(5)
001 PULAU PATAI	-	-	-	-
002 SARAPAT	-	-	-	-
003 MAGANTIS	-	-	-	-
004 JAAR	-	-	-	-
005 MATABU	1	373	24	15,54
006 TAMIANG LAYANG	1	66	3	22,00
007 JAWETEN	-	-	-	-
008 HARINGEN	-	-	-	-
009 DORONG	-	-	-	-
010 DIDI	-	-	-	-
011 KARANG LANGIT	-	-	-	-
012 HARARA	-	-	-	-
013 MANGKARAP	-	-	-	-
014 MATARAH	-	-	-	-
015 GUMPA	-	-	-	-
016 MARAGUT	-	-	-	-
017 SUMUR	-	-	-	-
<b>DUSUN TIMUR</b>	<b>2</b>	<b>439</b>	<b>27</b>	<b>16,26</b>
<b>2016</b>	<b>1</b>	<b>376</b>	<b>18</b>	<b>20,89</b>
<b>2015</b>	<b>1</b>	<b>295</b>	<b>24</b>	<b>12,29</b>
<b>2014</b>	<b>1</b>	<b>246</b>	<b>17</b>	<b>14,47</b>
<b>2013</b>	<b>1</b>	<b>222</b>	<b>18</b>	<b>12,33</b>

Sumber : Kantor Kementerian Agama Kabupaten Barito Timur

Source : Ministry of Religious Affairs of Barito Timur Regency

**Tabel 4.11 Banyaknya Sekolah, Guru, dan Murid Sekolah Menengah Pertama (SMP) Menurut Desa/Kelurahan di Kecamatan Dusun Timur, 2017**

*Table 4.11 Number of Schools, Teachers, and Pupils of Junior High Schools By Village/Ward in Dusun Timur Subdistrict, 2017*

Desa/Kelurahan <i>Village/Ward</i>	Sekolah <i>School</i>	Murid <i>Pupils</i>	Guru <i>Teacher</i>	Rasio Murid-Guru <i>Ratio</i> <i>Pupils-Teacher</i>
(1)	(2)	(3)	(4)	(5)
001 PULAU PATAI	-	-	-	-
002 SARAPAT	-	-	-	-
003 MAGANTIS	-	-	-	-
004 JAAR	1	132	24	5,50
005 MATABU	-	-	-	-
006 TAMIANG LAYANG	2	714	54	13,22
007 JAWETEN	1	201	21	9,57
008 HARINGEN	-	-	-	-
009 DORONG	-	-	-	-
010 DIDI	-	-	-	-
011 KARANG LANGIT	-	-	-	-
012 HARARA	-	-	-	-
013 MANGKARAP	-	-	-	-
014 MATARAH	1	46	4	11,50
015 GUMPA	-	-	-	-
016 MARAGUT	1	157	18	8,72
017 SUMUR	-	-	-	-
<b>DUSUN TIMUR</b>	<b>6</b>	<b>1 250</b>	<b>121</b>	<b>10,33</b>
<b>2016</b>	<b>6</b>	<b>1 100</b>	<b>134</b>	<b>8,21</b>
<b>2015</b>	<b>6</b>	<b>1 066</b>	<b>135</b>	<b>7,90</b>
<b>2014</b>	<b>6</b>	<b>1 042</b>	<b>131</b>	<b>7,95</b>
<b>2013</b>	<b>6</b>	<b>1 015</b>	<b>120</b>	<b>8,46</b>

Sumber : Dinas Pendidikan Kabupaten Barito Timur

Source : Education Services of Barito Timur Regency

**Tabel 4.12 Banyaknya Sekolah, Guru dan Murid Madrasah Tsanawiyah (MTs) Menurut Desa/Kelurahan di Kecamatan Dusun Timur, 2017**

*Table 4.12 Number of Schools, Teachers, and Pupils of Madrasah Tsanawiyah (MTs) By Village/Ward in Dusun Timur Subdistrict, 2017*

Desa/Kelurahan <i>Village/Ward</i>	Sekolah <i>School</i>	Murid <i>Pupils</i>	Guru <i>Teacher</i>	Rasio Murid-Guru <i>Ratio PupilsTeacher</i>
(1)	(2)	(3)	(4)	(5)
001 PULAU PATAI	-	-	-	-
002 SARAPAT	-	-	-	-
003 MAGANTIS	-	-	-	-
004 JAAR	-	-	-	-
005 MATABU	-	-	-	-
006 TAMIANG LAYANG	1	357	34	10,50
007 JAWETEN	-	-	-	-
008 HARINGEN	-	-	-	-
009 DORONG	-	-	-	-
010 DIDI	-	-	-	-
011 KARANG LANGIT	-	-	-	-
012 HARARA	-	-	-	-
013 MANGKARAP	-	-	-	-
014 MATARAH	-	-	-	-
015 GUMPA	-	-	-	-
016 MARAGUT	-	-	-	-
017 SUMUR	-	-	-	-
<b>DUSUN TIMUR</b>	<b>1</b>	<b>357</b>	<b>34</b>	<b>10,50</b>
<b>2016</b>	<b>1</b>	<b>359</b>	<b>28</b>	<b>12,82</b>
<b>2015</b>	<b>1</b>	<b>344</b>	<b>29</b>	<b>11,86</b>
<b>2014</b>	<b>1</b>	<b>382</b>	<b>23</b>	<b>16,61</b>
<b>2013</b>	<b>1</b>	<b>364</b>	<b>24</b>	<b>15,17</b>

Sumber : Kantor Kementerian Agama Kabupaten Barito Timur

Source : *Ministry of Religious Affairs of Barito Timur Regency*

**Tabel 4.13 Banyaknya Sekolah, Guru dan Murid Sekolah Menengah Atas (SMA) di Kecamatan Dusun Timur, 2017***Table 4.13 Number of Schools, Teachers, and Pupils of Senior High School in Dusun Timur Subdistrict, 2017*

<b>Jenis Sekolah</b> <i>Type of School</i>	<b>Sekolah</b> <i>School</i>	<b>Murid</b> <i>Pupils</i>	<b>Guru</b> <i>Teacher</i>	<b>Rasio</b> <b>Murid-Guru</b> <i>Ratio</i> <i>Pupils-Teacher</i>
(1)	(2)	(3)	(4)	(5)
SMA	1	689	47	14,66
SMK	4	800	120	6,67
MA	1	125	24	5,21
<b>DUSUN TIMUR</b>	<b>6</b>	<b>1 614</b>	<b>191</b>	<b>8,45</b>
<b>2016</b>	<b>6</b>	<b>1 599</b>	<b>182</b>	<b>8,79</b>
<b>2015</b>	<b>6</b>	<b>1 315</b>	<b>184</b>	<b>7,15</b>
<b>2014</b>	<b>6</b>	<b>1 426</b>	<b>170</b>	<b>8,39</b>
<b>2013</b>	<b>6</b>	<b>1 503</b>	<b>169</b>	<b>8,89</b>

Sumber : Dinas Pendidikan Kabupaten Barito Timur

Source : Education Services of Barito Timur Regency

**Tabel 4.14 Banyaknya Tempat Peribadatan Menurut Desa/Kelurahan di Kecamatan Dusun Timur, 2017**

*Table 4.14 Number of Religious Worship Facilities by Village/Ward in Dusun Timur Subdistrict, 2017*

Desa/Kelurahan <i>Village/Ward</i>	Masjid	Mus hola	Gereja Protestan	Gereja Katolik	Pura/ Balai Basarah	Vih ara
(1)	(2)	(3)	(4)	(5)	(6)	(7)
001 PULAU PATAI	-	1	2	1	-	-
002 SARAPAT	-	-	2	1	-	-
003 MAGANTIS	2	2	-	-	-	-
004 JAAR	-	3	7	1	-	-
005 MATABU	2	7	-	-	-	-
006 TAMIANG LAYANG	4	7	10	1	-	-
007 JAWETEN	-	1	4	1	-	-
008 HARINGEN	-	-	5	2	1	-
009 DORONG	-	-	3	1	1	-
010 DIDI	-	-	1	1	-	-
011 KARANG LANGIT	-	-	2	1	-	-
012 HARARA	-	-	2	-	-	-
013 MANGKARAP	-	-	3	1	-	-
014 MATARAH	-	1	4	1	-	-
015 GUMPA	-	-	5	1	1	-
016 MARAGUT	1	1	-	-	-	-
017 SUMUR	1	-	2	-	-	-
<b>DUSUN TIMUR</b>	<b>10</b>	<b>23</b>	<b>52</b>	<b>13</b>	<b>3</b>	<b>0</b>
<b>2016</b>	<b>10</b>	<b>22</b>	<b>48</b>	<b>13</b>	<b>3</b>	<b>0</b>
<b>2015</b>	-	-	<b>48</b>	<b>13</b>	<b>2</b>	<b>0</b>
<b>2014</b>	-	-	<b>48</b>	<b>13</b>	<b>3</b>	<b>0</b>
<b>2013</b>	-	-	<b>48</b>	<b>13</b>	<b>3</b>	<b>0</b>

Sumber : Kantor Desa/Kelurahan

Source : *Village/Ward Office*



**Tabel 4.15 Keberadaan Tenaga Keamanan Menurut Desa/Kelurahan dan Jenisnya di Kecamatan Dusun Timur, 2017**

*Table 4.15 Availability of Security Personnel by Village/Ward and Types in Dusun Timur Subdistrict, 2017*

Desa/Kelurahan <i>Village/Ward</i>	Jenis Petugas Keamanan <i>Type of Security Personnel</i>		
	Babinsa	Babinkamtibmas	Lainnya <i>Other</i>
(1)	(2)	(3)	(4)
001 PULAU PATAI	√	√	√
002 SARAPAT	√	√	√
003 MAGANTIS	√	√	√
004 JAAR	√	√	√
005 MATABU	√	√	√
006 TAMIANG LAYANG	√	√	√
007 JAWETEN	√	√	√
008 HARINGEN	√	√	√
009 DORONG	√	√	√
010 DIDI	√	√	√
011 KARANG LANGIT	√	√	√
012 HARARA	√	√	√
013 MANGKARAP	√	√	√
014 MATARAH	√	√	√
015 GUMPA	√	√	√
016 MARAGUT	√	√	√
017 SUMUR	√	√	√
<b>DUSUN TIMUR</b>	<b>17</b>	<b>17</b>	<b>17</b>
<b>2016</b>	<b>17</b>	<b>17</b>	<b>17</b>
<b>2015</b>	<b>17</b>	<b>17</b>	<b>17</b>
<b>2014</b>	<b>17</b>	<b>17</b>	<b>17</b>
<b>2013</b>	<b>17</b>	<b>17</b>	<b>17</b>

Sumber : Kantor Desa/Kelurahan

Source : Village/Ward Office

# BAB 5

## PERTANIAN

*Agriculture*

### KELAPA SAWIT

*Palm Oil*

47,70 HA

15,60 TON

### KARET

*Rubber*

5.204 HA

980,59 TON

### KELAPA

*Coconut*

16,40 HA

2,20 TON



## LUAS AREA | PRODUKSI

*Harvested Area | Production*

### PRODUKTIVITAS

*Productivity*

2015



#### PADI SAWAH

*Wet-land Paddy*

40,58

#### PADI LADANG

*Dry-land Paddy*

25,27



#### UBI KAYU

*Cassava*

153,18



#### UBI JALAR

*Sweet Corn*

94,44

2016-2017 BELUM TERSEDIA

KWINTAL / HA  
*Quintal / Ha*

EKOR  
*Heads*

### POPULASI TERNAK

*Livestock Population*



#### SAPI POTONG

*Meat Cow*

283



#### BABI

*Pig*

14.016



#### KERBAU

*Buffalo*

187



#### BEBEK / ITIK

*Duck*

2.700



#### AYAM KAMPUNG

*Hens*

17.250



## PENJELASAN TEKNIS

1. **Lahan sawah** adalah lahan pertanian yang berpetak-petak dan dibatasi oleh pematang (galengan), saluran untuk menahan/menyalurkan air, yang biasanya ditanami padi sawah tanpa memandang dari mana diperoleh atau status lahan tersebut. Lahan yang dimaksud termasuk lahan yang terdaftar di Pajak Bumi Bangunan, luran Pembangunan Daerah, lahan bengkok, lahan serobotan, lahan rawa yang ditanami padi dan lahan bekas tanaman tahunan yang telah dijadikan sawah, baik yang ditanami padi, palawija atau tanaman semusim lainnya.
2. **Data pokok tanaman pangan** yang dikumpulkan adalah luas panen dan produktivitas (hasil per hektar). Produksi tanaman pangan merupakan hasil perkalian antara luas panen dengan produktivitas. Pengumpulan data luas panen dilakukan setiap bulan dengan pendekatan area kecamatan di seluruh wilayah Indonesia. Pengumpulan data produktivitas dilakukan melalui pengukuran langsung pada plot ubinan berukuran 2½ m x 2½ m. Pengumpulan data produktivitas dilakukan setiap subround (empat bulanan) pada waktu panen petani.
3. Data produksi padi dan palawija yang disajikan adalah dalam kualitas: gabah kering giling (padi), pipilan kering

## TECHNICAL NOTES

1. **Wetland** is agricultural land that separated by small dykes to resist water, where the main crop is usually wetland paddy without considering where it is got from or the status of the land. It includes the land that is registered at land income tax office, regional development contribution, 'bengkok' land, illegal ownership, swamps for rice cultivation, and annual crop land mark that has been used as rice field, which are both planted with paddy, secondary crops or the other seasonal crops.
2. **The main food crops data** collected consists of harvested area and productivity (yield per hectare). Food crops production is generated by harvested area multiplied by productivity. The harvested area data is collected every month using sub district area approach in all sub district in Indonesia. The productivity data collection is conducted by a direct measurement in 2½m x 2½m crop cutting plot. The productivity measurement is conducted in every subround (four monthly) at the time when farmers are harvesting their crops.
3. **Production of paddy and secondary crops data** are presented in the form of: dry unhusked rice (paddy), dry

(jagung), biji kering (kedelai dan kacang tanah), dan umbi basah (ubi kayu dan ubi jalar).

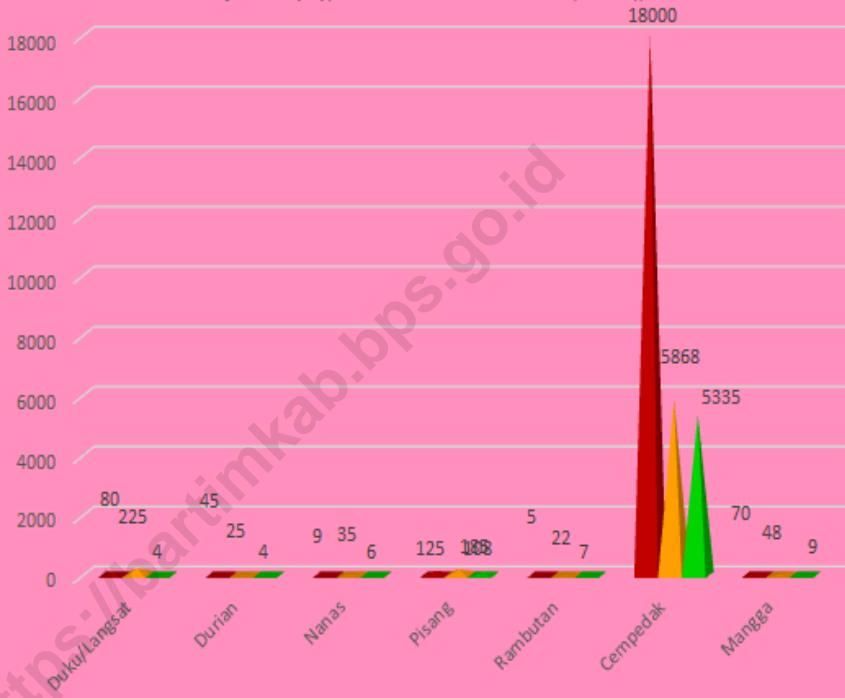
*loose maize (maize), dry shells crops (soybeans and peanuts), and fresh roots (cassava and sweet potatoes).*

4. **Produksi hortikultura** adalah hasil menurut bentuk produk dari setiap tanaman sayuran, buah-buahan, biofarmaka dan tanaman hias yang diambil berdasarkan luas yang dipanen/tanaman yang menghasilkan pada bulan/triwulan laporan.
4. **Horticulture production** is the standard production quantity form of vegetable, fruit, medicinal and ornamental plant based on harvested area/the number of production plants reported monthly/quarterly.
5. **Data perkebunan besar** dikumpulkan oleh BPS setiap bulan secara lengkap (sensus bulanan) dengan sistem surat pos. Khusus untuk tanaman kelapa, cengkeh, dan kapok, datanya diperoleh dari Direktorat Jenderal Perkebunan. Data perkebunan rakyat juga diperoleh dari Direktorat Jenderal Perkebunan.
5. **Data on estates** are collected by the BPS every month on complete basis through a mailing system. Data on coconut, clove, and kapok, as well as on smallholder plantation, are acquired from the Directorate General of Estates.
6. **Data populasi ternak** bersumber dari Direktorat Jenderal Peternakan dan Kesehatan Hewan Kementerian Pertanian, sedangkan jumlah pemotongan ternak merupakan hasil Survei Laporan Pemotongan Ternak. Pengumpulan data pemotongan ternak dilakukan secara lengkap setiap triwulan di seluruh Rumah Potong Hewan (RPH) dan Tempat Pemotongan Hewan (TPH) yang ada di Indonesia.
6. **Data of domestic livestock population** are obtain from the Directorate General of Livestock and Animal Health Service, while data on the number of animals slaughtered are based on the quarterly survey conducted by BPS. This survey is a complete enumeration on all slaughterhouses and abattoirs in Indonesia.

ULASAN	DESCRIPTION
<p>Pada Tahun 2015, luas area padi ladang berkurang 20 ha dari 600 ha di tahun 2014 menjadi 580 ha, disebabkan berkurangnya jumlah petani yang menanam padi ladang.</p>	<p><i>In 2015, the area of paddy fields was reduced 20 hectares from 600 hectares in 2014 to 580 ha, due to the reduced number of farmers who cultivating rice fields.</i></p>
<p>Pada sektor perkebunan, karet masih merupakan komoditas unggulan perkebunan di Dusun Timur dengan luas areal dan produksi terbesar dibandingkan tanaman perkebunan lainnya yakni seluas 5.204,10 ha, meningkat seluas 5,9 ha dibandingkan tahun sebelumnya sebesar 5.198,20 ha.</p>	<p><i>On plantations, rubber plantations is still the leading commodity in Dusun Timur Subdistrict with the largest area and production compared to other plantation crops the area of 5.204,10 ha, an increase of 7 ha compared to the previous year amounted to 5.198,20 ha.</i></p>
<p>Untuk tanaman hortikultura, produksi tanaman cempedak mengalami penurunan dibandingkan tahun sebelumnya sebesar 9,08 persen dari 5.868 kuintal menjadi 5.335 kuintal.</p>	<p><i>For horticulture crops, cempedak fruit production decreased compared to the previous year amounting to 9,08 percent from 5.868 to 5.335 a quintal.</i></p>
<p>Penyuluh Pertanian Lapangan (PPL) sudah ada di semua desa di kecamatan Dusun Timur.</p>	<p><i>Field Agriculture Extension already exist in every village in Dusun Timur Subdistrict.</i></p>



Gambar 5  
 Figure 5  
 Produksi Buah-buahan Menurut Jenisnya di Kecamatan Dusun Timur (Kuintal), 2015-2017  
 Production of Fruits by Types in Dusun Timur Subdistrict (Kuintal), 2015-2017







**Tabel 5.1 Luas Panen, Produksi, dan Produktivitas Tanaman Bahan Makanan Menurut Jenisnya di Kecamatan Dusun Timur, 2013–2015**

*Table 5.1 Harvested Area, Production, and Productivity of Food Crops by Types in Dusun Timur Subdistrict, 2013–2015*

Jenis Tanaman Bahan Makanan <i>Type of Food Crops</i>	2013	2014	2015
(1)	(2)	(3)	(4)
<b>1. Padi Sawah/Wetland Paddy</b>			
- <b>Luas Area (Ha)</b> <i>Harvested Area (Ha)</i>	165	165	165
- <b>Produksi (Ton)</b> <i>Production (Ton)</i>	609	643	666
- <b>Produktivitas (Ku/Ha)</b> <i>Productivity (Ku/Ha)</i>	36,91	38,97	40,38
<b>2. Padi Ladang/Dryland Paddy</b>			
- <b>Luas Area (Ha)</b> <i>Harvested Area (Ha)</i>	625	600	580
- <b>Produksi (Ton)</b> <i>Production (Ton)</i>	1 527	1 504	1 466
- <b>Produktivitas (Ku/Ha)</b> <i>Productivity (Ku/Ha)</i>	24,43	25,06	25,27
<b>3. Jagung/Maize</b>			
- <b>Luas Area (Ha)</b> <i>Harvested Area (Ha)</i>	-	-	-
- <b>Produksi (Ton)</b> <i>Production (Ton)</i>	-	-	-
- <b>Produktivitas (Ku/Ha)</b> <i>Productivity (Ku/Ha)</i>	-	-	-

**Lanjutan Tabel 5.1**  
Continued Table 5.1

Jenis Tanaman Bahan Makanan/ <i>Type of Food Crops</i>	2013	2014	2015
(1)	(2)	(3)	(4)
<b>4. Kedelai/Soybean</b>			
- <b>Luas Panen (Ha)</b> <i>Harvested Area (Ha)</i>	-	-	-
- <b>Produksi (Ton)</b> <i>Production (Ton)</i>	-	-	-
- <b>Produktivitas (Ku/Ha)</b> <i>Productivity (Ku/Ha)</i>	-	-	-
<b>5. Kacang Tanah/Peanut</b>			
- <b>Luas Panen (Ha)</b> <i>Harvested Area (Ha)</i>	-	-	-
- <b>Produksi (Ton)/</b> <i>Production (Ton)</i>	-	-	-
- <b>Produktivitas (Ku/Ha)</b> <i>Productivity (Ku/Ha)</i>	-	-	-
<b>6. Kacang Hijau/Greenpea</b>			
- <b>Luas Panen (Ha)</b> <i>Harvested Area (Ha)</i>	-	-	-
- <b>Produksi (Ton)</b> <i>Production (Ton)</i>	-	-	-
- <b>Produktivitas (Ku/Ha)</b> <i>Productivity (Ku/Ha)</i>	-	-	-

Lanjutan Tabel 5.1

Continued Table 5.1

Jenis Tanaman Bahan Makanan <i>Type of Food Crops</i>	2013	2014	2015
(1)	(2)	(3)	(4)
<b>7. Ubi Kayu/Cassava</b>			
- <b>Luas Panen (Ha)</b> <i>Harvested Area (Ha)</i>	1	4	2
- <b>Produksi (Ton)</b> <i>Production (Ton)</i>	12	48	31
- <b>Produktivitas (Ku/Ha)</b> <i>Productivity (Ku/Ha)</i>	119,52	120,30	153,18
<b>8. Ubi Jalar/Sweet Potatoes</b>			
- <b>Luas Panen (Ha)</b> <i>Harvested Area (Ha)</i>	1	4	2
- <b>Produksi (Ton)</b> <i>Production (Ton)</i>	7	28	19
- <b>Produktivitas (Ku/Ha)</b> <i>Productivity (Ku/Ha)</i>	70,26	70,48	94,44

Sumber : Dinas Pertanian Kabupaten Barito Timur

Source : *Agriculture Services of Barito Timur Regency*

Catatan : Data 2016 dan 2017 tidak dapat ditampilkan karena sedang dalam proses perbaikan metodologi

Note : *2016 and 2017 data can not be displayed because it is in the process of methodology improvement*

**Tabel 5.2 Produksi Tanaman Sayuran Menurut Jenisnya di Kecamatan Dusun Timur (Kuintal), 2015–2017**

*Table 5.2 Production of Vegetables Types in Dusun Timur Subdistrict (Quintal), 2015–2017*

Jenis Sayuran <i>Type of Vegetables</i>	2015	2016	2017
(1)	(2)	(3)	(4)
1. Bawang Putih/ <i>Onion</i>	-	-	-
2. Bawang Merah/ <i>Shallots</i>	-	-	-
3. Buncis/ <i>Bean</i>	-	-	-
4. Kentang/ <i>Potatoes</i>	-	-	-
5. Kubis/ <i>Cabbage</i>	-	-	-
6. Terong/ <i>Eggplant</i>	2	38	8
7. Kacang Panjang/ <i>Vignette</i>	5	22	7
8. Ketimun/ <i>Cucumber</i>	5	50	4
9. Bayam/ <i>Spinach</i>	5	22	7
10. Lainnya/ <i>Others</i>	-	34	-

Sumber : Dinas Pertanian Kabupaten Barito Timur  
 Source : Agriculture Services of Barito Timur Regency

**Tabel 5.3** **Produksi Buah-buahan Menurut Jenisnya di Kecamatan Dusun Timur (Kuintal), 2015–2017***Table 5.3* *Production of Fruits by Types in Dusun Timur Subdistrict (Quintal), 2015–2017*

<b>Jenis Buah</b> <i>Type of Fruits</i>	<b>2015</b>	<b>2016</b>	<b>2017</b>
(1)	(2)	(3)	(4)
<b>1. Alpukat/Advokat</b>	-	-	-
<b>2. Duku/Langsar/Lanzon</b>	80	225	4
<b>3. Durian/Durian</b>	45	25	4
<b>4. Jeruk/Orange</b>	-	-	-
<b>5. Nanas/Pineapple</b>	9	35	6
<b>6. Pisang/Banana</b>	125	185	108
<b>7. Rambutan/Rambutan</b>	5	22	7
<b>8. Cempedak/Jackfruit</b>	18 000	5 868	5 335
<b>9. Mangga/Mango</b>	70	48	9
<b>10. Lainnya/Others</b>	-	173	-

Sumber : Dinas Pertanian Kabupaten Barito Timur

Source : *Agriculture Services of Barito Timur Regency*

**Tabel 5.4 Luas dan Produksi Tanaman Perkebunan Menurut Jenisnya di Kecamatan Dusun Timur, 2015–2017**

*Table 5.4 Area and Production of Crops by Types in Dusun Timur Subdistrict, 2015–2017*

Jenis Tanaman Perkebunan <i>Type of Crops</i>	2015	2016	2017
(1)	(2)	(3)	(4)
<b>1. Kelapa/Coconut</b>			
- <b>Luas Area (Ha)</b> <i>Harvested Area (Ha)</i>	12,00	12,00	16,40
- <b>Produksi (Ton)</b> <i>Production (Ton)</i>	2,40	2,18	2,20
<b>2. Kopi/Coffee</b>			
- <b>Luas Area (Ha)</b> <i>Harvested Area (Ha)</i>	1,70	1,70	1,70
- <b>Produksi (Ton)</b> <i>Production (Ton)</i>	0,25	0,25	0,11
<b>3. Karet/Rubber</b>			
- <b>Luas Area (Ha)</b> <i>Harvested Area (Ha)</i>	5 205,20	5 198,20	5 204,10
- <b>Produksi (Ton)</b> <i>Production (Ton)</i>	980,59	976,54	980,59

**Lanjutan Tabel 5.4**  
*Continued Table 5.4*

<b>Jenis Tanaman Perkebunan</b> <i>Type of Crops</i>	<b>2015</b>	<b>2016</b>	<b>2017</b>
(1)	(2)	(3)	(4)
<b>4. Kelapa Sawit/Oil Palm</b>			
- <b>Luas Area (Ha)</b> <i>Harvested Area (Ha)</i>	43,9	43,90	47,70
- <b>Produksi (Ton)</b> <i>Production (Ton)</i>	0,48	13,11	13,60
<b>5. Kakao/Cocoa</b>			
- <b>Luas Area (Ha)</b> <i>Harvested Area (Ha)</i>	-	-	-
- <b>Produksi (Ton)</b> <i>Production (Ton)</i>	-	-	-
<b>6. Lada/Pepper</b>			
- <b>Luas Area (Ha)</b> <i>Harvested Area (Ha)</i>	-	-	1,00
- <b>Produksi (Ton)</b> <i>Production (Ton)</i>	-	-	-

Sumber : Dinas Pertanian Kabupaten Barito Timur  
 Source : *Agriculture Services of Barito Timur Regency*



**Tabel 5.5 Populasi Ternak Menurut Jenisnya di Kecamatan Dusun Timur (Ekor), 2015–2017**

*Table 5.5 Livestock Population by Types in Dusun Timur Subdistrict (Heads), 2015–2017*

<b>Jenis Ternak</b> <i>Type of Livestock</i>	<b>2015</b>	<b>2016</b>	<b>2017</b>
(1)	(2)	(3)	(4)
<b>1. Sapi Perah/Dairy Cow</b>	-	-	-
<b>2. Sapi Potong/Meat Cow</b>	174	274	283
<b>3. Kerbau/Buffalo</b>	115	187	187
<b>4. Kuda/Horse</b>	2	1	1
<b>5. Kambing/Goat</b>	9	8	11
<b>6. Domba/Mutton</b>	-	-	-
<b>7. Babi/Pig</b>	13 249	14 002	14 016

Sumber : Dinas Pertanian Kabupaten Barito Timur

Source : Agriculture Services of Barito Timur Regency

**Tabel 5.6 Populasi Unggas Menurut Jenisnya di Kecamatan Dusun Timur (Ekor), 2015–2017**

*Table 5.6 Population of poultry by Types in Dusun Timur Subdistrict (Heads), 2015–2017*

<b>Jenis Unggas</b> <i>Type of Poultry</i>	<b>2015</b>	<b>2016</b>	<b>2017</b>
(1)	(2)	(3)	(4)
<b>1. Ayam Kampung/Hens</b>	17 880	17 200	17 230
<b>2. Ayam Pedaging/Broiler</b>	7 000	26 500	26 500
<b>3. Itik/Duck</b>	2 700	2 700	2 700

Sumber : Dinas Pertanian Kabupaten Barito Timur

Source : *Agriculture Services of Barito Timur Regency*

**Tabel 5.7 Keberadaan Kelompok Tani Menurut Desa/Kelurahan di Kecamatan Dusun Timur, 2017**

*Table 5.7 Availability of Farmer Groups by Village/Ward in Dusun Timur Subdistrict, 2017*

Desa/Kelurahan <i>Village/Ward</i>	Nama Kelompok Tani <i>The Existence of Farmer Groups</i>
(1)	(2)
001 PULAU PATAI	Bina Tani
002 SARAPAT	Padang Jari
003 MAGANTIS	Suka Damai, Gurayang, Tambak Tamiang, Diaren Maju Bersama, KWT Mufakat
004 JAAR	Janang Jari, Harapan Bersama, Luaw Tumpuk Parei, Gagang Pamelum, Jaar Mandiri, Luaw Manna
005 MATABU	KWT Mufakat, Matabu Jaya, Aura Buya Indah Padi
006 TAMIANG LAYANG	-
007 JAWETEN	Jaweten Jaya, Dewi Sri III, Mukai Sasameh, KWT Lestari
008 HARINGEN	Talawei Janang, Juwung Janang, Ranu Welum
009 DORONG	Garong Jaya
010 DIDI	KWT Mua Wunge, Berkat Welum, Pata Ranu Welum
011 KARANG LANGIT	Karang Langit I, Tetei Pamelum, Ranu Mareh, Karya Membangun, Pakat Rama
012 HARARA	Jari Janang
013 MANGKARAP	Margi Rahayu, Papuyan I, Papuyan II, KWT Melati
014 MATARAH	-
015 GUMPA	Gumpa Marauh Kuta, Tampuk Welum, KWT Seroja
016 MARAGUT	Sumber Rezky, Untung Bersama, Merah Delima, Mitra Bersama, Usaha Baru, Resky Kita, Usaha Bersama
017 SUMUR	Mua Madya, Daya Lelu, Hamen Jari, Dewi Sri

Sumber : Kantor Desa/Kelurahan

Source : Village/Ward Office

**Tabel 5.8 Keberadaan Faktor Pendukung Pertanian Menurut Desa/Kelurahan di Kecamatan Dusun Timur, 2017***Table 5.8 Availability of Farming Supporting Factors by Village/Ward in Dusun Timur Subdistrict, 2017*

Desa/Kelurahan <i>Village/Ward</i>	Ada/Tidaknya Faktor Pendukung			
	Lumbung Padi/ Pangan	Penyuluh Pertanian Lapangan (PPL)	Petani yg Pernah Mengikuti SLPTT	Kredit Usaha Pembibitan Sapi (KUPS)
(1)	(2)	(3)	(4)	(5)
001 PULAU PATAI	-	√	-	-
002 SARAPAT	-	√	-	-
003 MAGANTIS	-	√	-	-
004 JAAR	-	√	-	-
005 MATABU	-	√	-	-
006 TAMIANG LAYANG	-	√	-	-
007 JAWETEN	-	√	-	-
008 HARINGEN	-	√	-	-
009 DORONG	-	√	-	-
010 DIDI	-	√	-	-
011 KARANG LANGIT	-	√	-	-
012 HARARA	-	√	-	-
013 MANGKARAP	-	√	-	-
014 MATARAH	-	√	-	-
015 GUMPA	-	√	-	-
016 MARAGUT	-	√	-	-
017 SUMUR	-	√	-	-
<b>DUSUN TIMUR</b>	<b>0</b>	<b>17</b>	<b>0</b>	<b>0</b>
<b>2016</b>	<b>0</b>	<b>17</b>	<b>0</b>	<b>0</b>
<b>2015</b>	<b>0</b>	<b>8</b>	<b>0</b>	<b>0</b>
<b>2014</b>	<b>2</b>	<b>7</b>	<b>3</b>	<b>3</b>
<b>2013</b>	<b>0</b>	<b>16</b>	<b>2</b>	<b>0</b>

Sumber : Kantor Desa/Kelurahan

Source : Village/Ward Office



# BAB 6

## INDUSTRI DAN ENERGI

*Industry and Energy*



### KETERSEDIAAN LISTRIK PLN

*Availability PLN's Electricity*

**16** DESA  
*Villages*

### KETERSEDIAAN PENERANGAN JALAN

*Availability of Road Lighting*

**13** DESA  
*Villages*



### LOKASI GALIAN GOL. C

*Category C Excavation Location*

**5** DESA  
*Villages*



## PENJELASAN TEKNIS

1. **Pengumpulan data industri besar dan sedang** dilakukan melalui Survei Industri Besar dan Sedang yang dilaksanakan setiap tahun secara lengkap (sensus) sejak tahun 1975. Survei Industri Besar dan Sedang mencakup semua perusahaan industri yang mempunyai tenaga kerja 20 orang atau lebih dengan menggunakan kuesioner II A.
2. **Klasifikasi industri** yang digunakan dalam survei ini berdasar kepada Klasifikasi Baku Lapangan Usaha Indonesia (KBLI). KBLI adalah klasifikasi lapangan usaha yang berdasar kepada *International Standard Industrial Classification of All Economic Activities* (ISIC) revisi 4 yang telah disesuaikan dengan kondisi Indonesia.
3. **Perusahaan** atau usaha industri adalah suatu unit (kesatuan) usaha yang melakukan kegiatan ekonomi, bertujuan menghasilkan barang atau jasa, terletak pada suatu bangunan atau lokasi tertentu, dan mempunyai catatan administrasi tersendiri mengenai produksi dan struktur biaya serta ada seorang atau lebih yang bertanggung jawab atas usaha tersebut.

## TECHNICAL NOTES

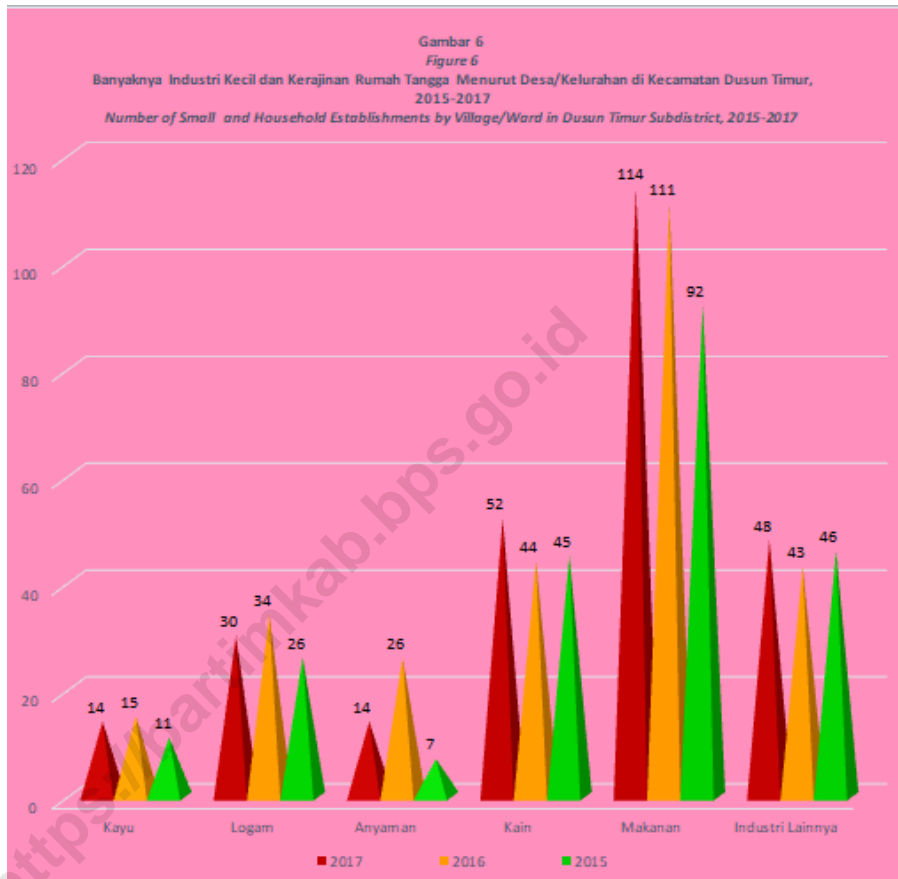
1. **Data collection of large and medium scale manufacturing** is conducted through *The Large and Medium Manufacturing Establishment Survey* that has been done annually for all industries (census) since 1975. *Large and Medium Manufacturing Establishment Survey* covers all manufactures/industries with 20 workers or more by questionnaire II A.
2. **The industrial classification** adopted in this survey refers to the *Klasifikasi Baku Lapangan Usaha Indonesia (KBLI)*. *KBLI* is classification of economic activities based on the *International Standard Industrial Classification of All Economic Activities (ISIC rev 4)* that has been modified according to the local condition in Indonesia.
3. **A manufacturing establishment** is defined as a production unit engaged in economic activity, producing goods or services, located in a building or in a certain location, keeping a business record concerning the production and cost structure, and having a person or more that are responsible to those activities.





ULASAN	DESCRIPTION
<p>Jumlah Industri mengalami penurunan dari sebelumnya sebanyak 273 unit menjadi 272 unit antara lain karena terdapat beberapa industri yang tutup karena usaha tidak lagi menguntungkan.</p>	<p><i>Total industry has decreased from previous year of 273 units to 272 units among other things because there are several industrial businesses that closed because businesses are no longer profitable.</i></p>
<p>Di Kecamatan Dusun Timur terdapat lokasi-lokasi penggalian kategori C yang tersebar di lima desa yakni Kelurahan Tamiang Layang, Jaar, Gumpa, Dorong, dan Sumur.</p>	<p><i>In Dusun Timur Subdistrict, Category C Excavation Location throughout five villages/ward namely Tamiang Layang Ward, Jaar, Gumpa, Dorong, and Sumur Village.</i></p>
<p>Pada tahun 2017, dari 17 desa terdapat 16 desa/kelurahan yang telah teraliri jaringan listrik PLN, dan masih terdapat 1 desa yang belum dialiri jaringan listrik PLN yakni Desa Harara.</p>	<p><i>In 2017, from 17 village/ward, 16 village/ward has PLN electricity network, and only one village which has not been PLN electricity network which is Harara Village.</i></p>
<p>Seluruh desa di Dusun Timur sudah menggunakan LPG sebagai bahan bakar utama untuk memasak.</p>	<p><i>All village/wards in Dusun Timur Subdistrict already using LPG as the main fuel for cooking.</i></p>







**Tabel 6.1 Banyaknya Industri Kecil dan Kerajinan Rumah Tangga Menurut Desa/Kelurahan di Kecamatan Dusun Timur, 2017**

*Table 6.1 Number of Small and Household Establishments by Village/Ward in Dusun Timur Subdistrict, 2017*

Desa/Kelurahan <i>Village/Ward</i>	Industri Kecil & Kerajinan Rumah Tangga <i>Small and Household Establishment</i>							Jumlah <i>lah</i>
	Ku lit	Ka yu	Lo gam	Anya man	Ka in	Maka nan	Lain nya	
	(1)	(2)	(3)	(4)	(5)	(6)	(7)	
001 PULAU PATAI	-	-	1	2	-	-	1	4
002 SARAPAT	-	-	-	1	1	2	5	9
003 MAGANTIS	-	1	-	-	3	46	-	50
004 JAAR	-	2	2	1	5	6	3	19
005 MATABU	-	1	1	-	2	2	3	9
006 TAMIANG LAYANG	-	5	4	1	27	30	31	98
007 JAWETEN	-	1	2	1	5	12	2	23
008 HARINGEN	-	1	5	2	2	1	-	11
009 DORONG	-	1	2	1	-	4	-	8
010 DIDI	-	-	2	2	2	6	-	12
011 KARANG LANGIT	-	-	4	1	1	2	-	8
012 HARARA	-	-	-	-	-	-	-	0
013 MANGKARAP	-	1	1	-	-	-	-	2
014 MATARAH	-	-	2	-	3	2	-	7
015 GUMPA	-	-	1	2	-	1	-	4
016 MARAGUT	-	-	-	-	1	-	1	2
017 SUMUR	-	1	3	-	-	-	2	6
<b>DUSUN TIMUR</b>	<b>0</b>	<b>14</b>	<b>30</b>	<b>14</b>	<b>52</b>	<b>114</b>	<b>48</b>	<b>272</b>
<b>2016</b>	<b>0</b>	<b>15</b>	<b>34</b>	<b>26</b>	<b>44</b>	<b>111</b>	<b>43</b>	<b>273</b>
<b>2015</b>	<b>0</b>	<b>11</b>	<b>26</b>	<b>7</b>	<b>45</b>	<b>92</b>	<b>46</b>	<b>227</b>
<b>2014</b>	<b>0</b>	<b>11</b>	<b>26</b>	<b>9</b>	<b>38</b>	<b>81</b>	<b>44</b>	<b>209</b>
<b>2013</b>	<b>0</b>	<b>8</b>	<b>9</b>	<b>4</b>	<b>25</b>	<b>50</b>	<b>44</b>	<b>140</b>

Sumber : Kantor Desa/Kelurahan

Source : *Village/Ward Office*

**Tabel 6.2 Keberadaan Lokasi Penggalian Kategori C dan Mayoritas Penggunaan Bahan Bakar untuk Memasak Menurut Desa/Kelurahan di Kecamatan Dusun Timur, 2017**

*Table 6.2 Availability of Category C Excavation Location and Majority Fuel Use for Cooking by Village/Ward in Dusun Timur Subdistrict, 2017*

<b>Desa/Kelurahan</b> <i>Village/Ward</i>	<b>Lokasi Galian Gol. C</b> <i>Location Category C Excavation</i>	<b>Bahan Bakar Memasak</b> <i>Fuel Use for Cook</i>
(1)	(2)	(3)
001 PULAU PATAI	-	Gas
002 SARAPAT	-	Gas
003 MAGANTIS	-	Gas
004 JAAR	√	Gas
005 MATABU	-	Gas
006 TAMIANG LAYANG	√	Gas
007 JAWETEN	-	Gas
008 HARINGEN	-	Gas
009 DORONG	√	Gas
010 DIDI	-	Gas
011 KARANG LANGIT	-	Gas
012 HARARA	-	Gas
013 MANGKARAP	-	Gas
014 MATARAH	-	Gas
015 GUMPA	√	Gas
016 MARAGUT	-	Gas
017 SUMUR	√	Gas
<b>DUSUN TIMUR</b>	<b>5</b>	
<b>2016</b>	<b>7</b>	
<b>2015</b>	<b>9</b>	
<b>2014</b>	<b>9</b>	
<b>2013</b>	<b>7</b>	

Sumber : Kantor Desa/Kelurahan

Source : Village/Ward Office

**Tabel 6.3 Keberadaan Jaringan Listrik PLN Menurut Desa/Kelurahan di Kecamatan Dusun Timur, 2017***Table 6.3 Availability of PLN's Electricity Network by Village/Ward in Dusun Timur Subdistrict, 2017*

<b>Desa/Kelurahan</b> <i>Village/Ward</i>	<b>Keberadaan Listrik PLN</b>
(1)	(2)
001 PULAU PATAI	√
002 SARAPAT	√
003 MAGANTIS	√
004 JAAR	√
005 MATABU	√
006 TAMIANG LAYANG	√
007 JAWETEN	√
008 HARINGEN	√
009 DORONG	√
010 DIDI	√
011 KARANG LANGIT	√
012 HARARA	-
013 MANGKARAP	√
014 MATARAH	√
015 GUMPA	√
016 MARAGUT	√
017 SUMUR	√
<b>DUSUN TIMUR</b>	<b>16</b>
<b>2016</b>	<b>15</b>
<b>2015</b>	<b>15</b>
<b>2014</b>	<b>15</b>
<b>2013</b>	<b>15</b>

Sumber : Kantor Desa/Kelurahan

Source : Village/Ward Office



**Tabel 6.4 Keberadaan Penerangan Jalan Utama Menurut Desa/Kelurahan dan Jenisnya di Kecamatan Dusun Timur, 2017**

Table 6.4 Availability of Principal Road Lighting by Village/Ward and Types in Dusun Timur Subdistrict, 2017

Desa/Kelurahan Village/Ward	Penerangan Jalan utama Lighting Road	Jenis Penerangan Jalan Type of Lighting Road		
		Listrik Pemerintah	Listrik Non Pemerintah	Bukan Listrik
(1)	(2)	(3)	(4)	(5)
001 PULAU PATAI	-	-	-	-
002 SARAPAT	√	-	√	-
003 MAGANTIS	√	-	√	-
004 JAAR	√	-	√	-
005 MATABU	√	√	-	-
006 TAMIANG LAYANG	√	√	-	-
007 JAWETEN	-	-	-	-
008 HARINGEN	√	√	-	-
009 DORONG	√	√	-	-
010 DIDI	√	-	√	-
011 KARANG LANGIT	√	√	-	-
012 HARARA	-	-	-	-
013 MANGKARAP	√	-	√	-
014 MATARAH	-	-	-	-
015 GUMPA	√	-	√	-
016 MARAGUT	√	-	√	-
017 SUMUR	√	√	-	-
<b>DUSUN TIMUR</b>	<b>13</b>	<b>6</b>	<b>7</b>	<b>0</b>
<b>2016</b>	<b>10</b>	<b>9</b>	<b>1</b>	<b>0</b>
<b>2015</b>	<b>7</b>	<b>7</b>	<b>0</b>	<b>0</b>
<b>2014</b>	<b>8</b>	<b>8</b>	<b>0</b>	<b>0</b>
<b>2013</b>	<b>8</b>	<b>7</b>	<b>0</b>	<b>1</b>

Sumber : Kantor Desa/Kelurahan

Source : Village/Ward Office

# BAB 7

## PERDAGANGAN

*Trade*

PASAR DENGAN BANGUNAN  
PERMANEN/SEMI PERMANEN  
DAPAT DITEMUKAN DI DESA

*Permanent / semi-Permanent Market  
can be found at :*

- PULAU PATAI
- JAAR (2)
- TAMIANGLAWANG
- JAWETEN
- DIDI
- KARANG LANGIT
- MATARAH
- GUMPA
- MARAGUT

PASAR DENGAN BANGUNAN  
PERMANEN / SEMI PERMANEN

*Permanent / semi-Permanent  
Market*

9 DESA  
*Villages*



PASAR TANPA BANGUNAN

*Temporary Market*

6 DESA  
*Villages*

PASAR TANPA BANGUNAN  
DAPAT DITEMUKAN DI DESA

*Temporary Market can be found at :*

- SARAPAT
- MAGANTIS
- DORONG
- HARARA
- MANGKARAP
- SUSMUR





**PENJELASAN TEKNIS**

1. **Pedagang** adalah orang yang pekerjaannya berhubungan dengan menjual dan membeli barang untuk memperoleh keuntungan.
2. **Perusahaan** adalah kegiatan (pekerjaan dan sebagainya) yang diselenggarakan dengan peralatan atau dengan cara teratur dengan tujuan mencari keuntungan (dengan menghasilkan sesuatu, mengolah atau membuat barang-barang, berdagang, memberikan jasa, dan sebagainya).
3. **Koperasi** adalah perserikatan yang bertujuan memenuhi keperluan para anggotanya dengan cara menjual barang keperluan sehari-hari dengan harga murah (tidak bermaksud mencari untung).

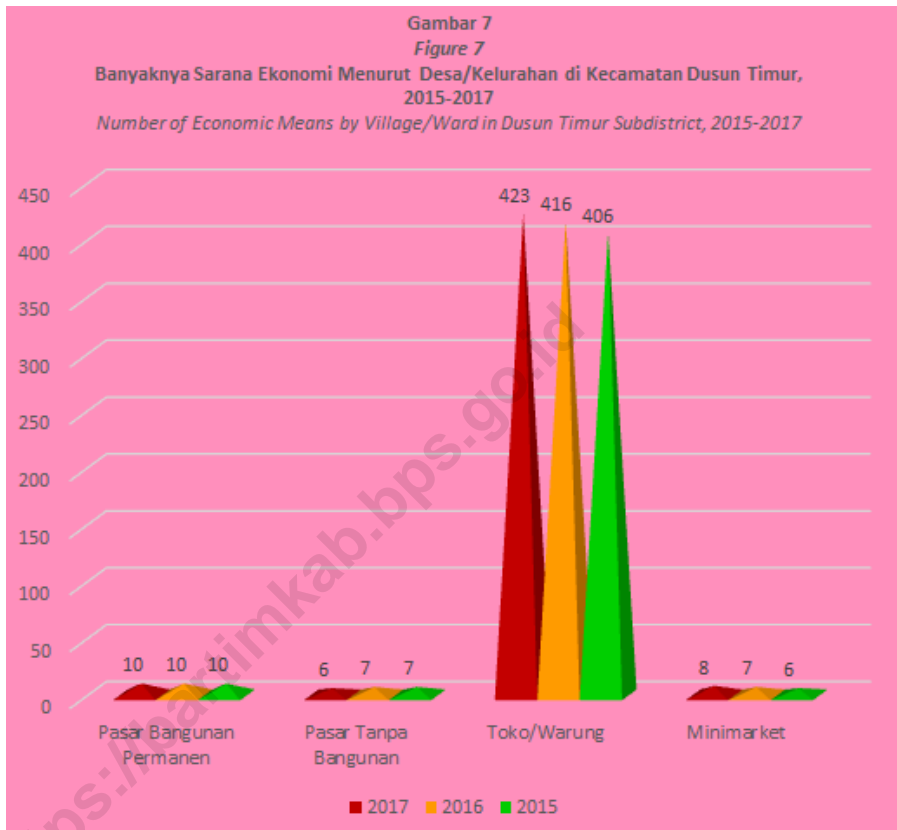
**TECHNICAL NOTES**

1. **Merchants** are people whose work relates to sell and buy goods to make a profit.
2. **The Company** is activity (job, etc.) organized with the equipment or with the regular way with the aim of seeking profits (by producing something, process or make goods, trade, provide services, and so on).
3. **Cooperative** is a union that aims to meet the needs of its members by selling grocery items at a bargain price (does not intend to make a profit).



ULASAN	DESCRIPTION
<p>Tahun 2017, sarana perekonomian di Dusun Timur berupa pasar dengan bangunan permanen terdapat di delapan desa/kelurahan yakni di Desa Pulau Patai, Jaar, Tamiang Layang, Jaweten, Matarah, Gumpa, dan Maragut. Pasar tanpa bangunan permanen terdapat 6 unit yang terletak di Desa Sarapat, Magantis, Harara, Dorong, Mangkarap dan Sumur.</p>	<p><i>In 2017, economic means in Dusun Timur Subdistrict form there is a market with a permanent building in eight villages namely in the villages/wards of Pulau Patai, Jaar, Tamiang Layang Ward, Jaweten, Matarah, Gumpa, and Maragut. Similarly, the market without a permanent building there are seven units located in Sarapat, Magantis, Harara, Dorong, Mangkarap and Sumur Village.</i></p>
<p>Jumlah toko/warung kelontong di Dusun Timur ada sebanyak 423 unit yang tersebar di setiap desa, warung makan 266 unit, sedangkan minimarket terdapat delapan unit, lima berlokasi di Kelurahan Tamiang Layang, dua di Desa Jaar dan satu di desa Matabu.</p>	<p><i>The number of store/grocery store in Dusun Timur as many as 423 units scattered in every village, food stalls 266 units, while the mini market are eight units, five are located in the wards of Tamiang Layang, two in Jaar Village and one in Matabu Village.</i></p>
<p>Jumlah pedagang yang melakukan registrasi di Dinas Perindustrian dan Perdagangan Barito Timur tahun 2017 sebanyak 82 pedagang yang terdiri dari 70 pedagang kecil, sembilan pedagang menengah, dan tiga pedagang besar. Meningkat dibandingkan tahun 2016 sebanyak 73 pedagang.</p>	<p><i>The number of traders who register at the Department of Industry and Trade Barito Timur Regency in 2017 as many as 82 vendors consisting of 70 small merchants, nine medium-sized merchants, and three wholesalers. Increased compared to the year 2016 as many as 73 traders.</i></p>









**Tabel 7.1 Banyaknya Fasilitas Ekonomi Menurut Desa/Kelurahan di Kecamatan Dusun Timur, 2017**

*Table 7.1 Number of Economic Facilities by Village/Ward in Dusun Timur Subdistrict, 2017*

Desa/Kelurahan <i>Village/Ward</i>	Fasilitas Ekonomi <i>Economic Facilities</i>			
	Pasar Bangunan Permanen/ Semi Permanen	Pasar Tanpa Bangunan	Toko/ Warung Kelontong	Mini Mar ket
(1)	(2)	(3)	(4)	(6)
001 PULAU PATAI	1	-	3	-
002 SARAPAT	-	1	13	-
003 MAGANTIS	-	1	15	-
004 JAAR	2	-	17	2
005 MATABU	-	-	16	1
006 TAMIANG LAYANG	1	-	264	5
007 JAWETEN	1	-	24	-
008 HARINGEN	-	-	4	-
009 DORONG	-	1	14	-
010 DIDI	1	-	7	-
011 KARANG LANGIT	1	-	15	-
012 HARARA	-	1	2	-
013 MANGKARAP	-	1	5	-
014 MATARAH	1	-	7	-
015 GUMPA	1	-	3	-
016 MARAGUT	1	-	7	-
017 SUMUR	-	1	7	-
<b>DUSUN TIMUR</b>	<b>10</b>	<b>6</b>	<b>423</b>	<b>8</b>
<b>2016</b>	<b>10</b>	<b>7</b>	<b>416</b>	<b>7</b>
<b>2015</b>	<b>10</b>	<b>7</b>	<b>406</b>	<b>6</b>
<b>2014</b>	<b>10</b>	<b>6</b>	<b>359</b>	<b>5</b>
<b>2013</b>	<b>7</b>	<b>10</b>	<b>358</b>	<b>6</b>

Sumber : Kantor Desa/Kelurahan

Source : *Village/Ward Office*

**Tabel 7.2 Banyaknya Warung Makan, Restoran, Hotel, dan Penginapan Menurut Desa/Kelurahan di Kecamatan Dusun Timur, 2017**

*Table 7.2 Number of Food Stalls, Restaurant, Hotels, and Lodging by Village/Ward in Dusun Timur Subdistrict, 2017*

Desa/Kelurahan <i>Village/Ward</i>	Warung/Kedai Makan Minum <i>Food Stalls</i>	Restoran <i>Restau rant</i>	Hotel <i>Hotel</i>	Pengi napan <i>Lodging</i>
(1)	(2)	(3)	(4)	(5)
001 PULAU PATAI	-	-	-	-
002 SARAPAT	-	-	-	-
003 MAGANTIS	3	-	-	-
004 JAAR	3	-	1	-
005 MATABU	12	-	1	-
006 TAMIANG LAYANG	223	-	7	1
007 JAWETEN	8	-	-	-
008 HARINGEN	1	-	-	-
009 DORONG	4	-	-	-
010 DIDI	2	-	-	-
011 KARANG LANGIT	1	-	-	-
012 HARARA	-	-	-	-
013 MANGKARAP	-	-	-	-
014 MATARAH	1	-	-	-
015 GUMPA	1	-	-	-
016 MARAGUT	3	-	-	-
017 SUMUR	4	-	-	-
<b>DUSUN TIMUR</b>	<b>266</b>	<b>0</b>	<b>9</b>	<b>1</b>
<b>2016</b>	<b>281</b>	<b>0</b>	<b>9</b>	<b>1</b>
<b>2015</b>	<b>254</b>	<b>0</b>	<b>8</b>	<b>1</b>
<b>2014</b>	<b>245</b>	<b>0</b>	<b>8</b>	<b>2</b>
<b>2013</b>	<b>241</b>	<b>0</b>	<b>6</b>	<b>2</b>

Sumber : Kantor Desa/Kelurahan

Source : Village/Ward Office

**Tabel 7.3 Banyaknya Pedagang yang Melakukan Registrasi di Kecamatan Dusun Timur, 2015–2017**

*Table 7.3 Number of Traders that Registered in Dusun Timur Subdistrict, 2015–2017*

<b>Klasifikasi Pedagang</b> <i>Classification of Saler</i>	<b>2015</b>	<b>2016</b>	<b>2017</b>
(1)	(2)	(3)	(4)
<b>Pedagang Besar/Wholesaler</b>	3	5	3
<b>Pedagang Menengah/Medium Saler</b>	14	17	9
<b>Pedagang Kecil/Retailer</b>	128	51	70
<b>Jumlah/Total</b>	<b>145</b>	<b>73</b>	<b>82</b>

Sumber : Dinas Penanaman Modal dan Perizinan Terpadu Satu Pintu Kabupaten Barito Timur

Source : *Investment and Licensing One Stop Services of Barito Timur Regency*



# BAB 8

## TRANSPORTASI, KOMUNIKASI, DAN PARIWISATA

*Transportation, Communication, and Tourism*

### JALAN DIPERKERAS *Paved Road*

**3** DESA  
*Villages*

- KARANG LANGIT
- HARARA
- MATARAH

### JALAN ASPAL *Asphalt Road*

**14** DESA  
*Villages*

- PULAU PATAI
- SARAPAT
- MAGANTIS
- JAAR
- MATABU
- TAMIANG LAYANG
- JAWETEN
- HARNINGEN
- DORONGI
- DIDI
- MANGKARAP
- MARAGUT
- GUMPA
- SUMUR



### MENARA TELEPON SELULER *Based Transmitter Station*

**6** DESA  
*Village*



**PENJELASAN TEKNIS**

1. **Jenis permukaan jalan terluas** adalah jenis permukaan jalan terluas yang ada di desa/kelurahan. Jenis permukaan jalan terdiri dari: aspal/beton, diperkeras (dengan kerikil atau batu), tanah, dan lainnya yaitu terbuat dari kayu/papan yang biasanya digunakan di daerah rawa, termasuk jalan setapak, jalan di hutan dan sejenisnya.
2. **Kantor Pos** adalah tempat pemberi pelayanan komunikasi tertulis dan atau surat elektronik, layanan paket, layanan logistik, layanan transaksi keuangan, dan layanan keagenan pos untuk kepentingan umum. Rumah pos berfungsi sama seperti kantor pos dan kantor pos pembantu, bedanya rumah pos biasanya terletak di daerah terpencil.
3. **Hotel** adalah penyediaan akomodasi secara harian berupa kamar-kamar di dalam satu bangunan yang dapat dilengkapi dengan jasa pelayanan makan dan minum, kegiatan hiburan dan atau fasilitas lainnya. Hotel terdiri dari hotel berbintang dan hotel non- bintang

**TECHNICAL NOTES**

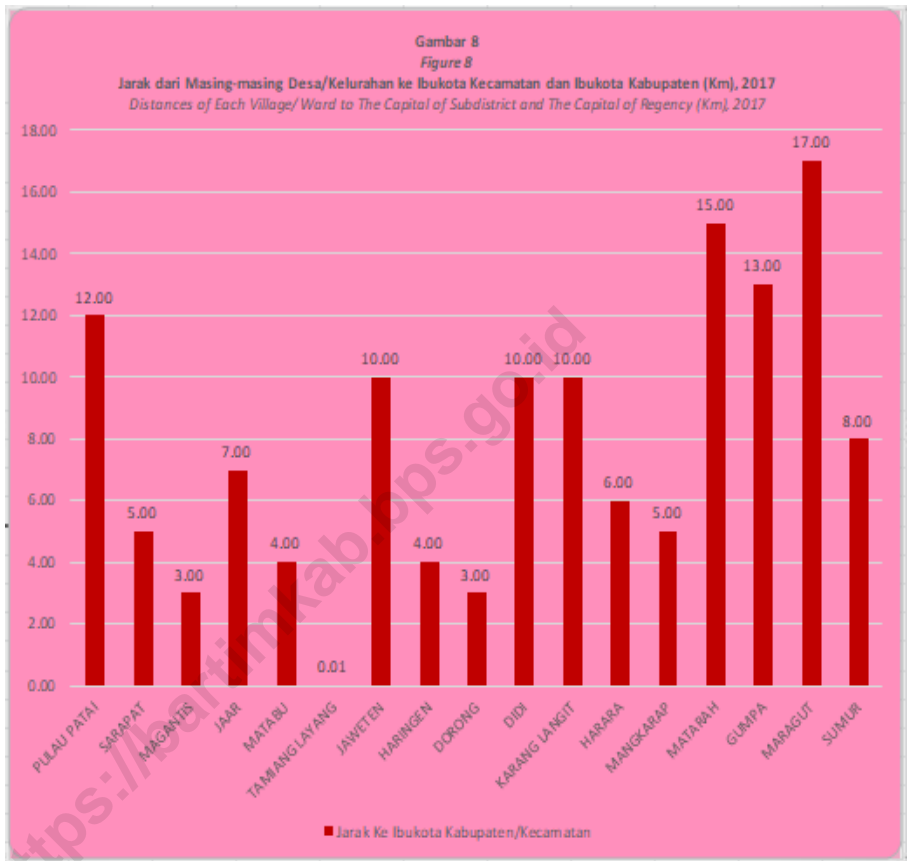
1. ***The widest road surface** type is the type of road surface widest in the villages/wards. The type of road surface consisting of: asphalt/concrete, hardened (with gravel or stones), ground, and others are made of wood/boards are typically used in swampy areas, including footpaths, walks in the woods and the like.*
2. ***Post Office** is a service provider facility of written communication and or electronic mail, parcel service, logistics services, financial transaction services, and postal services to the public. Postal house has the same function as the post office and subsidiary of post office, the difference is that postal house is usually located in remote areas.*
3. ***Hotel** is a daily supply of accommodation rooms within a building which can be equipped with eating and drinking services, entertainment activities and/or other facilities. Hotel consists of a classified hotel and a non-classified hotel.*



4. **Penginapan (hostel/motel/losmen/wisma)** adalah jenis akomodasi yang mempergunakan sebagian atau keseluruhan bangunan untuk jasa pelayanan penginapan bagi umum, biasanya tanpa fasilitas pelayanan makan minum yang dikelola secara komersial dengan izin usaha bukan hotel. Contoh: hostel, penginapan remaja, bumi perkemahan, pondok wisata, losmen, wisma dan sejenisnya.
4. **Lodging (hostel/motel/inn/guesthouse)** is a type of accommodation that use part or all of the building for an accommodation to the public, usually without service facilities eating and drinking commercially managed by a business license is not a hotel. Example: hostel, inn teenagers, camping, cottage, inn, guesthouse and the like.
5. **Base Transceiver Station (BTS)** adalah alat yang berfungsi sebagai pengirim dan penerima (transceiver) sinyal komunikasi seluler. BTS ditandai adanya menara/tower yang dilengkapi antena sebagai perangkat transceiver. Masyarakat umum sering menyebutnya sebagai tower hand phone/seluler.
5. **Base Transceiver Station (BTS)** is a tool that serves as the sender and receiver (transceiver) cellular communication signals. BTS marked the tower/antenna tower incorporates a transceiver device. The general public often call it a tower hand phone/mobile.

ULASAN	DESCRIPTION
<p>Jalan sebagai sarana penunjang transportasi memiliki peranan yang penting dalam kegiatan ekonomi suatu daerah. Dari tujuh belas desa/kelurahan yang ada di Dusun Timur, sebanyak sebelas desa/kelurahan memiliki jalan utama dengan jenis permukaan terluas adalah aspal. Sementara enam desa lainnya berjenis permukaan jalan terluas masih diperkeras, yakni Desa Pulau Patai, Karang Langit, Harara, Matarah, Gumpa, dan Maragut.</p>	<p><i>As a means of supporting road transport has an important role in the economic activity of a region. Of the seventeen villages/wards in Dusun Timur, eleven villages/wards has a main street with the widest surface type is asphalt. While six other villages manifold widest road surface is hardened, Pulau Patai, Karang Langit, Harara, Matarah, Gumpa, and Maragut Village.</i></p>
<p>Jarak desa terjauh ke ibukota kecamatan dan ibukota kabupaten adalah Desa Maragut yaitu sekitar tujuh belas km perjalanan. Dari segi transportasi, transportasi antar desa di Kecamatan Dusun Timur secara keseluruhan dapat ditempuh dengan jalur darat.</p>	<p><i>The distance to the farthest village capital subdistrict and the capital regency is Maragut village which is about seventeen km journey. In terms of transportation, transportation between villages in Dusun Timur subdistrict as a whole can be reached by road.</i></p>
<p>Jumlah warung internet (warnet) mengalami penurunan yakni 5 unit dibandingkan tahun 2016 sebanyak 12 unit, yang disebabkan banyaknya rumah tangga yang sudah memiliki jaringan internet dari PT. Telkom di rumah masing-masing.</p>	<p><i>The number of internet cafes has decreased by five units compared to 2016 as many as 12 units, due to large number of households that already have an internet network of PT. Telkom in their homes.</i></p>
<p>Salah satu tempat pariwisata yang cukup menarik dan banyak dikunjungi oleh peziarah meskipun belum dikembangkan secara optimal oleh pemerintah daerah adalah makam Puteri Mayang di Desa Jaar.</p>	<p><i>One of interesting tourist spots that is visited by pilgrims, although not yet optimally developed by the local government is Puteri Mayang tomb in Jaar Village.</i></p>







**Tabel 8.1 Jenis Permukaan Jalan Terluas Menurut Desa/Kelurahan di Kecamatan Dusun Timur, 2017**

*Table 8.1 Type of The Largest Road Surface by Village/Ward in Dusun Timur Subdistrict, 2017*

Desa/Kelurahan <i>Village/Ward</i>	Jenis Permukaan Jalan <i>Type of Road Surface</i>			
	Jalan Aspal/Beton <i>Asphalt/Concrete Road</i>	Jalan Diperkeras <i>Paved Road</i>	Tanah <i>Dirt Road</i>	Lainya <i>Others</i>
	(1)	(2)	(3)	(4)
001 PULAU PATAI	√	-	-	-
002 SARAPAT	√	-	-	-
003 MAGANTIS	√	-	-	-
004 JAAR	√	-	-	-
005 MATABU	√	-	-	-
006 TAMIANG LAYANG	√	-	-	-
007 JAWETEN	√	-	-	-
008 HARINGEN	√	-	-	-
009 DORONG	√	-	-	-
010 DIDI	√	-	-	-
011 KARANG LANGIT	-	√	-	-
012 HARARA	-	√	-	-
013 MANGKARAP	√	-	-	-
014 MATARAH	-	√	-	-
015 GUMPA	√	-	-	-
016 MARAGUT	√	-	-	-
017 SUMUR	√	-	-	-
<b>DUSUN TIMUR</b>	<b>14</b>	<b>3</b>	<b>0</b>	<b>0</b>
<b>2016</b>	<b>11</b>	<b>6</b>	<b>0</b>	<b>0</b>
<b>2015</b>	<b>11</b>	<b>6</b>	<b>0</b>	<b>0</b>
<b>2014</b>	<b>11</b>	<b>6</b>	<b>0</b>	<b>0</b>
<b>2013</b>	<b>11</b>	<b>6</b>	<b>0</b>	<b>0</b>

Sumber : Kantor Desa/Kelurahan

Source : *Village/Ward Office*

**Tabel 8.2** Jarak dari Masing-masing Desa/Kelurahan ke Ibukota Kecamatan dan Ibukota Kabupaten (Km) di Kecamatan Dusun Timur, 2017

*Table 8.2 Distances of Each Village/Ward to The Capital of Subdistrict and The Capital of Regency (Km) in Dusun Timur Subdistrict, 2017*

Desa/Kelurahan <i>Village/Ward</i>	Jarak (km) <i>Distances</i>	
	Ke Ibukota Kecamatan <i>to Capital of Subdistrict</i>	Ke Ibukota Kabupaten <i>to Capital of Regency</i>
(1)	(2)	(3)
001 PULAU PATAI	12,00	12,00
002 SARAPAT	5,00	5,00
003 MAGANTIS	3,00	3,00
004 JAAR	7,00	7,00
005 MATABU	4,00	4,00
006 TAMIANG LAYANG	0,01	0,01
007 JAWETEN	10,00	10,00
008 HARINGEN	4,00	4,00
009 DORONG	3,00	3,00
010 DIDI	10,00	10,00
011 KARANG LANGIT	10,00	10,00
012 HARARA	6,00	6,00
013 MANGKARAP	5,00	5,00
014 MATARAH	15,00	15,00
015 GUMPA	13,00	13,00
016 MARAGUT	17,00	17,00
017 SUMUR	8,00	8,00

Sumber : BPS Kabupaten Barito Timur

Source : BPS-Statistics of Barito Timur Regency

**Tabel 8.3 Banyaknya Sarana Komunikasi dan Informasi Menurut Desa/Kelurahan di Kecamatan Dusun Timur, 2017**

*Table 8.3 Number of Communication and Information Means by Village/Ward in Dusun Timur Subdistrict, 2017*

Desa/Kelurahan <i>Village/Ward</i>	Sarana Komunikasi dan Informasi <i>Means of Communication and Information</i>				
	Menara Telepon Seluler <i>BTS</i>	Warnet	Stasiun Radio	Kantor Pos/Kantor Pos Pembantu	Jasa Pengiri man Lainnya
	(1)	(2)	(3)	(4)	(5)
001 PULAU PATAI	-	-	-	-	-
002 SARAPAT	-	-	-	-	-
003 MAGANTIS	-	-	-	-	-
004 JAAR	4	-	-	-	-
005 MATABU	1	-	-	-	-
006 TAMIANG LAYANG	2	5	2	1	3
007 JAWETEN	2	-	-	-	-
008 HARINGEN	1	-	-	-	-
009 DORONG	1	-	-	-	-
010 DIDI	-	-	-	-	-
011 KARANG LANGIT	-	-	-	-	-
012 HARARA	-	-	-	-	-
013 MANGKARAP	-	-	-	-	-
014 MATARAH	-	-	-	-	-
015 GUMPA	-	-	-	-	-
016 MARAGUT	-	-	-	-	-
017 SUMUR	-	-	-	-	-
<b>DUSUN TIMUR</b>	<b>11</b>	<b>5</b>	<b>2</b>	<b>1</b>	<b>3</b>
<b>2016</b>	<b>7</b>	<b>12</b>	<b>2</b>	<b>1</b>	<b>3</b>
<b>2015</b>	-	<b>12</b>	-	<b>1</b>	-
<b>2014</b>	-	<b>12</b>	-	<b>1</b>	-
<b>2013</b>	-	<b>11</b>	-	<b>1</b>	-

Sumber : Kantor Desa/Kelurahan

Source : Village/Ward Office



**Tabel 8.4 Banyaknya Hotel dan Akomodasi Lainnya Menurut Desa/Kelurahan di Kecamatan Dusun Timur, 2017**

*Table 8.4 Number of Hotels and Others Accomodation by Village/Ward in Dusun Timur Subdistrict, 2017*

<b>Desa/Kelurahan</b> <i>Village/Ward</i>	<b>Hotel</b> <i>Hotel</i>	<b>Akomodasi Lainnya</b> <i>Others Accomodation</i>
(1)	(2)	(3)
001 PULAU PATAI	-	-
002 SARAPAT	-	-
003 MAGANTIS	-	-
004 JAAR	1	-
005 MATABU	1	-
006 TAMIANG LAYANG	7	3
007 JAWETEN	-	-
008 HARINGEN	-	-
009 DORONG	-	-
010 DIDI	-	-
011 KARANG LANGIT	-	-
012 HARARA	-	-
013 MANGKARAP	-	-
014 MATARAH	-	-
015 GUMPA	-	-
016 MARAGUT	-	-
017 SUMUR	-	-
<b>DUSUN TIMUR</b>	<b>9</b>	<b>3</b>
<b>2016</b>	<b>9</b>	<b>3</b>
<b>2015</b>	<b>9</b>	<b>3</b>
<b>2014</b>	<b>8</b>	<b>2</b>
<b>2013</b>	<b>6</b>	<b>2</b>

Sumber : Kantor Desa/Kelurahan

Source : Village/Ward Office

**Tabel 8.5 Keberadaan Tempat Pariwisata di Kecamatan Dusun Timur, 2017**  
*Table 8.5 The Existence of Tourism Location in Dusun Timur Subdistrict, 2017*

<b>Tempat Pariwisata</b> <i>Tourism Location</i>	<b>Desa/Kelurahan</b> <i>Village/Ward</i>
(1)	(2)
Pemancingan Tambak Tamiang	Pulau Patai
Ranu Lemang	Sarapat
Sungai Ruhut	Magantis
Makam Putri Mayang	Jaar
Baruh Rintis	Matabu
Makam Tumenggung Jayakarti	Tamiang Layang
Embung Sirau	Haringen
Sungai Galangan	Dorong
Lubuk Agung, Pemancingan Danau Awing	Harara
Bumi Perkemahan Bangi Wao	Sumur

Sumber : Kantor Desa/Kelurahan  
 Source : *Village/Ward Office*



# BAB 9

## KEUANGAN DAN HARGA

*Finance and Price*

### ALOKASI DANA DESA *Village-Fund Allocation*





**PENJELASAN TEKNIS****TECHNICAL NOTES**

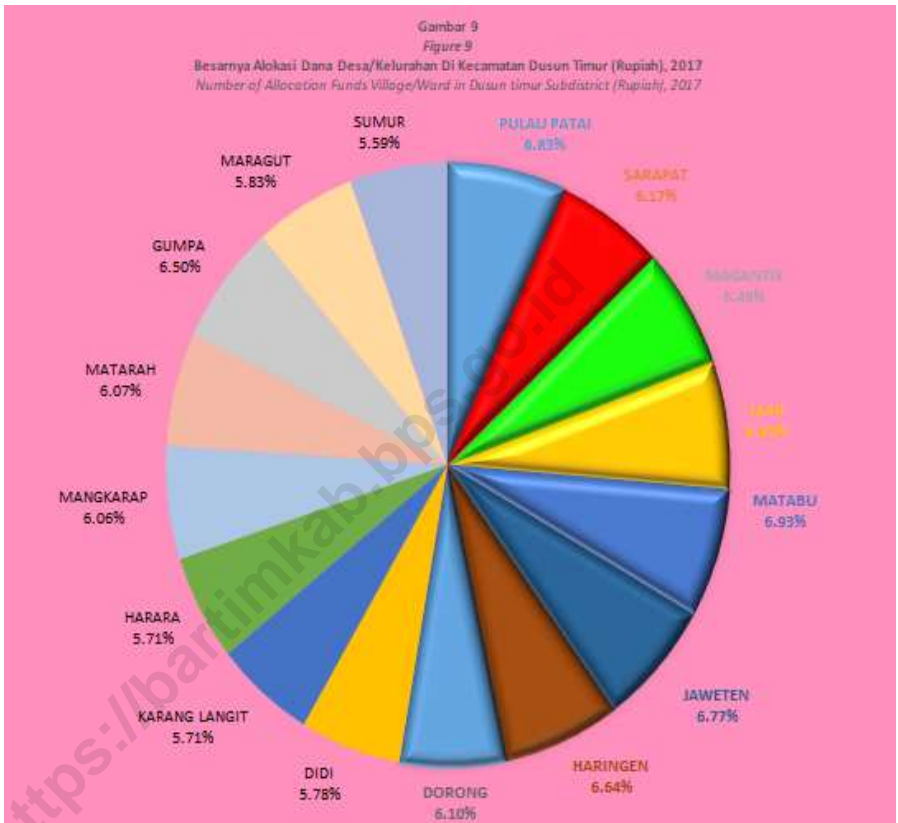
1. **Data keuangan daerah** yang disajikan meliputi data anggaran pendapatan dan belanja daerah (APBD) yang bersumber dari Dinas Pendapatan Daerah.
  2. **Data statistik penanaman modal** yang disetujui pemerintah terdiri dari Penanaman Modal Asing (PMA) dan Penanaman Modal Dalam Negeri (PMDN) bersumber dari Badan Penanaman Modal Daerah (BPMD). Data mengenai realisasi investasi penanaman modal tidak termasuk sektor minyak, asuransi dan perbankan. Data telah memperhatikan perubahan investasi yang beralih status dan juga pengurangan investasi yang dicabut izin usahanya.
  3. **Data statistik perbankan** bersumber dari Bank Indonesia
  4. **Kantor bank** terdiri dari Kantor Cabang (KC), Kantor Cabang Pembantu (KCP), dan kantor di bawah KCP
1. **Data of regional finance** published included revenue and expenditure government budget sourced from Regional Revenue Service.
  2. **Statistical data of government approved investments** consist of Foreign Investment and Domestic Investment sourced from the Regional Investment Board (BPMD). Data on investment realization are excluding oil, insurance and banking sector. The data have noticed the change in investment that switch the status and also reduced the investment that the license has been revoked.
  3. **Banking statistics data** sourced from Bank Indonesia
  4. **Office of the bank** consists of Branch Office (KC), Sub branch Office (KCP), and offices under the KCP



<b>ULASAN</b>	<b>DESCRIPTION</b>
<p>Jumlah ATM di Kecamatan Dusun Timur mengalami penambahan dibandingkan tahun 2016 dari 14 unit menjadi 15 unit di tahun 2017.</p>	<p><i>Number of ATM in Dusun Timur Subdistrict has increase compared to 2016 from 14 unit become 15 unit in 2017.</i></p>
<p>Pada tahun 2017 jumlah koperasi aktif di Kecamatan Dusun Timur sebanyak 11 unit koperasi simpan pinjam.</p>	<p><i>In 2017, the number of active cooperatives in Dusun Timur Subdistrict is 11 credit unions.</i></p>
<p>Jumlah kios saprodi mengalami penurunan dari tahun 2016 yang sebelumnya sebanyak 9 buah menjadi 6 buah di tahun 2017.</p>	<p><i>Number of the farm store has increased from 2016 in the previous year as many as 6 to 9 unit in 2017.</i></p>
<p>Tahun 2017, jumlah keseluruhan Alokasi Dana Desa (ADD) dan Dana Desa (DD) di Dusun Timur adalah sebesar Rp 21.161.770.400. Jumlah ini meningkat dibandingkan dengan tahun 2016 sebesar Rp 18.343.245.633,-. Dengan bertambahnya anggaran yang dialokasikan untuk desa diharapkan bisa memicu pembangunan terutama pembangunan infrastruktur untuk mendukung kemajuan di Kecamatan Dusun Timur.</p>	<p><i>In 2017, the Allocation funds (ADD) and village funds (DD) in Dusun Timur Subdistrict is Rp 21.161.770.400,-. This number increased compared to 2016 amounting to Rp 18.343.245.633,-. With the increase in the budget allocated to the village, it is hoped that it can trigger development, especially the development of infrastructure to support progress in Dusun Timur Subdistrict.</i></p>









**Tabel 9.1 Banyaknya Fasilitas Instansi Keuangan dan Perbankan Menurut Desa/Kelurahan di Kecamatan Dusun Timur, 2017***Table 9.1 Number of Financial Institutions and Banking Facilities by Villages/Ward in Dusun Timur Subdistrict, 2017*

Desa/Kelurahan <i>Village/Ward</i>	Bank <i>Bank</i>	Kope rasi <i>Coope ration</i>	Pega daian <i>Pawn Shop</i>	ATM <i>ATM</i>	Lainnya <i>Others</i>
(1)	(2)	(3)	(4)	(5)	(6)
001 PULAU PATAI	-	-	-	-	-
002 SARAPAT	-	-	-	-	-
003 MAGANTIS	-	-	-	-	-
004 JAAR	-	-	-	-	-
005 MATABU	-	-	-	1	-
006 TAMIANG LAYANG	3	7	1	13	1
007 JAWETEN	-	2	-	-	-
008 HARINGEN	-	4	-	-	-
009 DORONG	-	-	-	-	-
010 DIDI	-	-	-	-	-
011 KARANG LANGIT	-	1	-	-	-
012 HARARA	-	-	-	-	-
013 MANGKARAP	-	-	-	-	-
014 MATARAH	-	-	-	-	-
015 GUMPA	-	-	-	-	-
016 MARAGUT	-	-	-	-	-
017 SUMUR	-	-	-	1	-
<b>DUSUN TIMUR</b>	<b>3</b>	<b>14</b>	<b>1</b>	<b>15</b>	<b>0</b>
<b>2016</b>	<b>3</b>	<b>14</b>	<b>1</b>	<b>14</b>	<b>9</b>
<b>2015</b>	<b>3</b>	<b>11</b>	<b>1</b>	<b>10</b>	<b>0</b>
<b>2014</b>	<b>3</b>	<b>8</b>	<b>1</b>	<b>8</b>	<b>0</b>
<b>2013</b>	<b>2</b>	<b>12</b>	<b>1</b>	<b>7</b>	<b>0</b>

Sumber : Kantor Desa/Kelurahan

Source : *Village/Ward Office*

**Tabel 9.2 Banyaknya Koperasi Menurut Desa/Kelurahan dan Jenisnya di Kecamatan Dusun Timur, 2017***Table 9.2 Number of Cooperation by Village/Ward and Types in Dusun Timur Subdistrict, 2017*

Desa/Kelurahan/ Village/Ward	KUD	Koperasi Industri Kecil & Kerajinan Rakyat	Kope rasi Simpan Pinjam	Kope rasi Lain nya	Jum lah
(1)	(2)	(3)	(4)	(5)	(6)
001 PULAU PATAI	-	-	-	-	-
002 SARAPAT	-	-	-	-	-
003 MAGANTIS	-	-	-	-	-
004 JAAR	-	-	-	-	-
005 MATABU	-	-	-	-	-
006 TAMIANG LAYANG	-	-	7	-	-
007 JAWETEN	-	-	2	-	-
008 HARINGEN	-	-	1	-	-
009 DORONG	-	-	-	-	-
010 DIDI	-	-	-	-	-
011 KARANG LANGIT	-	-	1	-	-
012 HARARA	-	-	-	-	-
013 MANGKARAP	-	-	-	-	-
014 MATARAH	-	-	-	-	-
015 GUMPA	-	-	-	-	-
016 MARAGUT	-	-	-	-	-
017 SUMUR	-	-	-	-	-
<b>DUSUN TIMUR</b>	<b>0</b>	<b>0</b>	<b>11</b>	<b>0</b>	<b>11</b>
<b>2016</b>	<b>0</b>	<b>0</b>	<b>11</b>	<b>3</b>	<b>14</b>
<b>2015</b>	<b>0</b>	<b>0</b>	<b>6</b>	<b>2</b>	<b>8</b>
<b>2014</b>	<b>1</b>	<b>0</b>	<b>10</b>	<b>1</b>	<b>12</b>
<b>2013</b>	<b>0</b>	<b>0</b>	<b>5</b>	<b>2</b>	<b>7</b>

Sumber : Kantor Desa/Kelurahan

Source : Village/Ward Office

**Tabel 9.3 Banyaknya Kios Sarana Produksi Pertanian Menurut Desa/Kelurahan di Kecamatan Dusun Timur, 2017***Table 9.3 Number of Agricultural Production Facilities Stalls by Village/Ward in Dusun Timur Subdistrict, 2017*

Desa/Kelurahan <i>Village/Ward</i>	Kios Sarana Produksi Pertanian <i>Agricultural Production Facilities Stalls</i>		Jumlah <i>Total</i>
	Milik KUD <i>KUD Property</i>	Milik Non KUD <i>Non KUD Property</i>	
(1)	(2)	(3)	(4)
001 PULAU PATAI	-	-	-
002 SARAPAT	-	-	-
003 MAGANTIS	-	-	-
004 JAAR	-	-	-
005 MATABU	-	1	1
006 TAMIANG LAYANG	-	5	5
007 JAWETEN	-	-	-
008 HARINGEN	-	-	-
009 DORONG	-	-	-
010 DIDI	-	-	-
011 KARANG LANGIT	-	-	-
012 HARARA	-	-	-
013 MANGKARAP	-	-	-
014 MATARAH	-	-	-
015 GUMPA	-	-	-
016 MARAGUT	-	-	-
017 SUMUR	-	-	-
<b>DUSUN TIMUR</b>	<b>0</b>	<b>6</b>	<b>6</b>
<b>2016</b>	<b>0</b>	<b>9</b>	<b>9</b>
<b>2015</b>	<b>0</b>	<b>6</b>	<b>6</b>
<b>2014</b>	<b>0</b>	<b>5</b>	<b>5</b>
<b>2013</b>	<b>1</b>	<b>7</b>	<b>8</b>

Sumber : Kantor Desa/Kelurahan

Source : Village/Ward Office

**Tabel 9.4 Besarnya Alokasi Dana Desa (ADD) dan Dana Desa (DD) di Kecamatan Dusun Timur (Rupiah), 2017**

*Table 9.4 Number of Allocation Funds Village and Village Funds in Dusun Timur District (Rupiahs), 2017*

<b>Desa/Kelurahan</b> <i>Village/Ward</i>	<b>Jumlah ADD</b> <i>Allocation Funds</i>	<b>Jumlah DD</b> <i>Village Fund</i>	<b>Jumlah</b> <i>Total</i>
(1)	(2)	(3)	(4)
001 PULAU PATAI	645 754 200	799 908 000	1 445 662 200
002 SARAPAT	535 638 500	769 856 000	1 305 494 500
003 MAGANTIS	591 443 000	781 422 000	1 372 865 000
004 JAAR	649 223 300	793 007 000	1 442 230 300
005 MATABU	666 178 500	799 393 000	1 465 571 500
006 TAMIANG LAYANG	-	-	-
007 JAWETEN	636 945 800	795 988 000	1 432 933 800
008 HARINGEN	609 549 400	795 043 000	1 404 592 400
009 DORONG	520 109 100	771 286 000	1 291 395 100
010 DIDI	463 409 300	760 533 000	1 223 942 300
011 KARANG LANGIT	444 169 300	764 920 000	1 209 089 300
012 HARARA	446 140 200	762 232 000	1 208 372 200
013 MANGKARAP	512 338 400	770 626 000	1 282 964 400
014 MATARAH	509 103 300	774 727 000	1 283 830 300
015 GUMPA	587 206 900	788 606 000	1 375 812 900
016 MARAGUT	468 416 600	765 440 000	1 233 856 600
017 SUMUR	429 349 600	753 808 000	1 183 157 600
<b>DUSUN TIMUR</b>	<b>8 714 975 400</b>	<b>12 446 795 000</b>	<b>21 161 770 400</b>
<b>2017</b>	<b>8 520 596 633</b>	<b>9 822 649 000</b>	<b>18 343 245 633</b>
<b>2015</b>	<b>7 075 567 257</b>	-	-
<b>2014</b>	<b>2 467 276 429</b>	-	-
<b>2013</b>	<b>2 591 902 513</b>	-	-

Sumber : Dinas Pemberdayaan Masyarakat dan Desa Kabupaten Barito Timur

Source : Village Peoples Development Services of Barito Timur Regency

# DATA

MENCERDASKAN BANGSA  
*Enlighten The Nation*



BADAN PUSAT STATISTIK  
KABUPATEN BARITO TIMUR  
BPS - *Statistics of Barito Timur Regency*  
Jalan Manunggal No. 13,  
Tamiang Layang 73611  
Telp: (0526)209 1436. Fax: (0526)209 1436  
Homepage: <http://bartimkab.bps.go.id> E-mail: [bps6212@bps.go.id](mailto:bps6212@bps.go.id)

