

Katalog BPS : 1102001.1702043

KECAMATAN CURUP SELATAN DALAM ANGKA 2014



BADAN PUSAT STATISTIK
Kabupaten Rejang Lebong

CURUP SELATAN DALAM ANGKA 2014

Nomor publikasi : 1702.1414
Nomor Katalog BPS : 1102001.1702043

Ukuran Buku:
15 cm x 21 cm

Jumlah Halaman :
49 + viii Halaman

Naskah :
Hemelda Listiawati, SE

Gambar/Cover :
Hemelda Listiawati, SE

Diterbitkan Oleh:
Badan Pusat Statistik Kabupaten Rejang Lebong

Isi boleh dikutip dengan menyebutkan sumbernya



KATA PENGANTAR

Puji syukur kehadiran Allah SWT yang telah memberikan rahmat-Nya sehingga publikasi Kecamatan Dalam Angka ini dapat terbit. Publikasi ini dibuat dalam rangka memenuhi kebutuhan akan data.

Publikasi ini dibuat dalam bentuk table dengan tujuan untuk mempermudah para pengguna data dalam mencarinya dan mempermudah dalam menginterpretasikan data yang tersedia.

Dalam penerbitan publikasi ini masih jauh dari sempurna, untuk itu kritik dan saran yang membangun kami harapkan guna perbaikan publikasi yang akan datang.

Akhirnya, kami ucapkan terimakasih kepada semua pihak terutama Koordinator Statistik Kecamatan (KSK) dan seksi IPDS BPS Kabupaten Rejang Lebong yang telah banyak membantu untuk terbitnya publikasi ini.

Curup, Desember 2014
Kepala Badan Pusat Statistik
Kabupaten Rejang Lebong

Ir. Marwansyah
NIP 196703011994011001

DAFTAR ISI

KATA PENGANTAR	ii
DAFTAR ISI	iii
DAFTAR TABEL	v
DAFTAR GRAFIK	viii
I. KEADAAN GEOGRAFI	1
1.1 Batas Wilayah.....	1
1.2 Luas Wilayah.....	1
II. PEMERINTAHAN.....	8
III. PENDUDUK	13
IV. SOSIAL 16	
4.1. PENDIDIKAN.....	16
4.2. KESEHATAN.....	21
4.3. KEAMANAN	28
4.4. AGAMA.....	29
4.5. LAINNYA.....	33
V. Pertanian, Peternakan Dan Perikanan.....	35
5.1 PERTANIAN.....	35
VI. LISTRIK 40	
VII. Perdagangan & Perumahan	42
7.1. PERDAGANGAN	42

7.2. PERUMAHAN.....	44
VIII. KOPERASI DAN PBB	46
7.1 KOPERASI.....	46
7.2 PAJAK BUMI DAN BANGUNAN	48

<http://rejanglebongkab.bps.go.id>

DAFTAR TABEL

Tabel 1.1: Jarak Ke Ibukota Kecamatan Dan Ibukota Kabupaten Menurut Desa/ Kelurahan Di Kecamatan Curup Selatan Tahun 2012	2
Tabel 1.2 : Luas Wilayah Kecamatan Menurut Desa/Kecamatan Di Kecamatan Curup Selatan Tahun 2012	3
Tabel 1.3: Luas Wilayah Menurut Kemiringan Derajat) Di Kecamatan Curup Selatan Tahun 2013	5
Tabel 1.4 : Ketinggian Dari Permukaan Air Laut (Meter) Menurut Desa/ Kelurahan Di Kecamatan Curup Selatan Tahun 2012.....	6
Tabel 1.5 : Luas Wilayah Menurut Ketinggian (Meter) Di Kecamatan Curup Selatan Tahun 2013.....	7
Tabel 2.1 : Banyaknya Desa/Kelurahan Menurut Status Pemerintahan Di Kecamatan Curup Selatan Tahun 2013.....	8
Tabel 2.2 : Jumlah Desa Menurut Klasifikasi Di Kecamatan Curup Selatan Tahun 2013.....	9
Tabel 2.3 : Banyaknya LKMD/ LMD Menurut Kategorinya Di Kecamatan Curup Selatan Tahun 2013.....	10
Tabel 2.4 : Banyaknya Kades/ Lurah Menurut Kelompok Umur Dan Jenis Kelamin Di Kecamatan Curup Selatan Tahun 2012	11
Tabel 2.5 : Banyaknya Kades/ Lurah Menurut Tingkat Pendidikan Dan Jenis Kelamin Di Kecamatan Curup Selatan Tahun 2012	12
Tabel 3.1 : Banyaknya Penduduk Menurut Jenis Kelamin Dan Sex Ratio Di Kecamatan Curup Selatan Tahun 2013	14
Tabel 3.2 : Luas Desa/ Kelurahan, Jumlah Penduduk Dan Kepadatan Penduduk (Jiwa/Ha) Di Kecamatan Curup Selatan Tahun 2013.....	15
Tabel 4.1.1 : Banyaknya Sekolah Menurut Tingkat Pendidikan Dan Jenis Sekolah (Unit) Di Kecamatan Curup Selatan Tahun 2013	17

Tabel 4.1.2 : Banyaknya Guru Menurut Tingkat Pendidikan Dan Jenis Sekolah (Orang) Di Kecamatan Curup Selatan Tahun 2013.....	18
Tabel 4.1.3 : Banyaknya Murid Menurut Tingkat Pendidikan Dan Jenis Sekolah (Orang) Di Kecamatan Curup Selatan Tahun 2013.....	19
Tabel 4.1.4 : Banyaknya Tamatan Menurut Tingkat Pendidikan Dan Jenis Sekolah (Orang) Di Kecamatan Curup Selatan Tahun 2013	20
Tabel 4.2.1 : Banyaknya Sarana Kesehatan Menurut Jenisnya Di Kecamatan Curup Selatan Tahun 2013	22
Tabel 4.2.2 : Jumlah Sarana Upaya Kesehatan Bersumber Daya Masyarakat (UKBDM) Dirinci Menurut Puskesmas Di Kabupaten Rejang Lebong Tahun 2013	23
Tabel 4.2.3 : Banyaknya Akseptor Kb Aktif Menurut Alat Kontrasepsi Yang Di Gunakan Di Kecamatan Curup Selatan Tahun 2013.....	25
Tabel 4.2.4 : Banyaknya Pasangan Usia Subur, Akseptor Baru Dan Akseptor Aktif Di Kecamatan Curup Selatan Tahun 2013	26
Tabel 4.2.5 : Tahapan Keluarga Sejahtera Di Kecamatan Curup Selatan Tahun 2013	27
Tabel 4.3.1 : Jumlah Aparat Keamanan Menurut Desa/ Kelurahan Di Kecamatan Curup Selatan Tahun 2013.....	28
Tabel 4.4.1 : Banyaknya Tempat Ibadah Menurut Desa/Kelurahan Di Kecamatan Curup Selatan Tahun 2013	29
Tabel 4.4.2 : Banyaknya Talaq Dan Cerai Di Kecamatan Curup Selatan Tahun 2013	30
Tabel 4.4.1 : Banyaknya Penduduk Menurut Agama Di Kecamatan Curup Selatan Tahun 2013.....	31
Tabel 4.4.4 : Banyaknya Jema'ah Haji Di Kecamatan Curup Selatan Tahun 2011- 2013	32
Tabel 4.5.1 : Jumlah Lembaga Sosial Di Kecamatan Curup Selatan Tahun 2013	33

Tabel 4.5.2 : Banyaknya Pekerja Sosial Masyarakat Di Kecamatan Curup Selatan Tahun 2012 – 2013.....	34
Tabel 5.1.1 : Jumlah Keluarga Dan Persentase Keluarga Pertanian Menurut Desa / Kelurahan Di Kecamatan Curup Selatan Tahun 2011	35
Tabel 5.1.2 : Alokasi Penggunaan Lahan Menurut Desa / Kelurahan Di Kecamatan Curup Selatan Tahun 2011	36
Tabel 5.1.3 : Luas Panen Dan Produksi Padi Sawah Dan Padi Ladang Di Kecamatan Curup Selatan Tahun 2013.....	37
Tabel 5.1.4: Luas Panen Dan Produksi Palawija Menurut Jenisnya Di Kecamatan Curup Selatan Tahun 2013.....	38
Tabel 6.1 : Jumlah Pengguna Listrik Menurut Desa / Kelurahan Dan Jenisnya Di Kecamatan Curup Selatan Tahun 2011	40
Tabel 7.1.1 : Banyaknya Kelompok Pertokoan Menurut Jenisnya Di Kecamatan Curup Selatan Tahun 2011	43
Tabel 7.2.1 : Banyaknya Bangunan Perumahan Menurut Desa/ Kelurahan Dan Jenisnya Di Kecamatan Curup Selatan Tahun 2011	45
Tabel 7.1.1 : Banyaknya Koperasi Menurut Jenisnya Di Kecamatan Curup Selatan Tahun 2013.....	46
Tabel 7.1.2 : Banyaknya Anggota Koperasi Menurut Jenisnya Di Kecamatan Curup Selatan Tahun 2013.....	47
Tabel 8.1 : Realisasi Penerimaan PBB Sesuai Dengan Bukti Setor Dari BRL, Kantor Pos Dan Giro Di Kecamatan Curup Selatan Tahun 2013	49

DAFTAR GRAFIK

Grafik 1.1: Luas Wilayah Kecamatan Menurut Desa/Kelurahan Di Kecamatan Curup Selatan Tahun 2012	4
Grafik 4.1 : Banyaknya Akseptor Kb Aktif Menurut Alat Kontrasepsi Yang Di Gunakan Di Kecamatan Curup Selatan Tahun 2013	24
Grafik 5.1: Luas Panen Dan Produksi Palawija Menurut Jenisnya Di Kecamatan Curup Selatan Tahun 2012	39
Grafik 6.1 : Jumlah Pengguna Listrik Menurut Desa / Kelurahan Dan Jenisnya Di Kecamatan Curup Selatan Tahun 2011	41

I. KEADAAN GEOGRAFI

1.1 Batas Wilayah

Secara geografis kecamatan Curup Selatan berbatasan dengan:

- ❖ Utara : Kecamatan Bermani Ulu
- ❖ Selatan : Kabupaten Kepahiang
- ❖ Timur : Kabupaten Kepahiang
- ❖ Barat : Kecamatan Curup dan Curup Tengah

1.2 Luas Wilayah

Kecamatan Curup Selatan merupakan salah satu dari 15 kecamatan yang terdapat di kabupaten Rejang Lebong dengan luas 4.796 Ha yaitu 3,16 % dari luas keseluruhan kabupaten Rejang Lebong.

Kecamatan Curup Selatan merupakan kecamatan pemekaran dari kecamatan Curup. Kecamatan Curup Selatan terdiri dari sepuluh desa dan satu kelurahan. Kecamatan Curup Selatan beribu kota kecamatan di desa Lubuk Ubar.

Tabel 1.1: Jarak Ke Ibukota Kecamatan Dan Ibukota Kabupaten Menurut Desa/ Kelurahan Di Kecamatan Curup Selatan Tahun 2012

No	Desa/ Kelurahan	Jarak ke Ibukota	
		Kecamatan	Kabupaten
(1)	(2)	(3)	(4)
1	Air Lanang	4,8	10,2
2	Tanjung Dalam	2,6	8
3	Turan Baru	1,4	7,7
4	Pungguk Lalang	0,9	6,4
5	Watas Marga	1,5	4,5
6	Lubuk Ubar	0,3	4,5
7	Rimbo Recap	2	3
8	Suka Marga	3	3
9	Tempel Rejo	3,5	2,3
10	Air Putih Baru	2	2
11	Desa Teladan	3,5	2

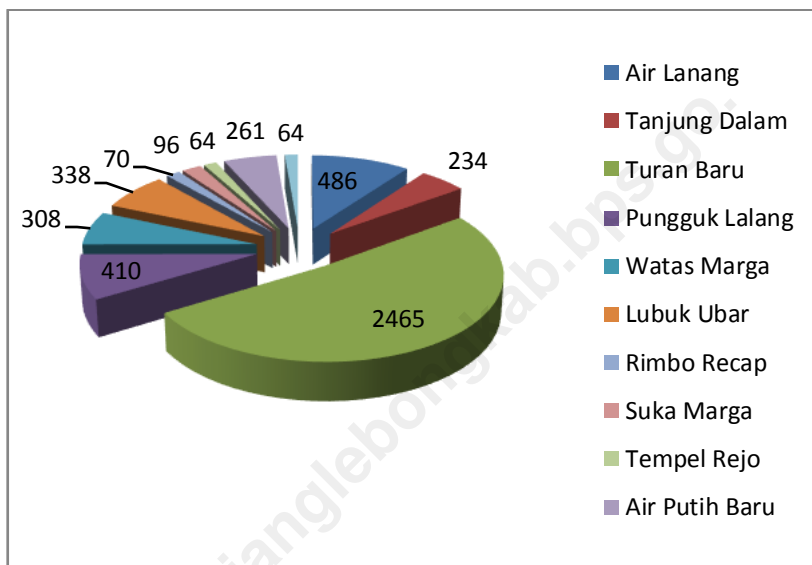
Sumber: PODES 2011

Tabel 1.2 :Luas Wilayah Kecamatan Menurut
Desa/Kecamatan Di Kecamatan Curup
Selatan Tahun 2012

No	Desa/ Kelurahan	Luas Wilayah (Ha)
(1)	(2)	(3)
1	Air Lanang	486
2	Tanjung Dalam	234
3	Turan Baru	2465
4	Pungguk Lalang	410
5	Watas Marga	308
6	Lubuk Ubar	338
7	Rimbo Recap	70
8	Suka Marga	96
9	Tempel Rejo	64
10	Air Putih Baru	261
11	Desa Teladan	64
JUMLAH		4796

Sumber: PODES 2011

Grafik 1.1: Luas Wilayah Kecamatan Menurut Desa/Kelurahan Di Kecamatan Curup Selatan Tahun 2012



Sumber: PODES 2011

Tabel 1.3: Luas Wilayah Menurut Kemiringan Derajat) Di Kecamatan Curup Selatan Tahun 2013

Kemiringan	Luas	
	Ha	Persentase
1	2	3
0 - 2	697	14,53
2 - 15	1.459	30,42
15 - 40	620	12,93
40 >	2.020	42,12
Jumlah	4.796	100

Sumber : Badan Pertanahan Nasional Kabupaten Rejang Lebong

Tabel 1.4 : Ketinggian Dari Permukaan Air Laut (Meter)
Menurut Desa/ Kelurahan Di Kecamatan
Curup Selatan Tahun 2012

No	Desa/ Kelurahan	Ketinggian Dari Permukaan Laut
(1)	(2)	(3)
1	Air Lanang	850
2	Tanjung Dalam	750
3	Turan Baru	750
4	Pungguk Lalang	750
5	Watas Marga	700
6	Lubuk Ubar	700
7	Rimbo Recap	700
8	Suka Marga	650
9	Tempel Rejo	650
10	Air Putih Baru	700
11	Desa Teladan	700

Sumber: PODES 2011

Tabel 1.5 : Luas Wilayah Menurut Ketinggian
(Meter) Di Kecamatan Curup
Selatan Tahun 2013

Kemiringan	L U A S	
	Ha	Persentase
1	2	3
0-100	-	-
100-500	17	0,35
500-1000	2189	45,64
>1000	2590	54,00
Jumlah	4796	100

Sumber : Badan Pertanahan Nasional Kabupaten Rejang Lebong

II. PEMERINTAHAN

Tabel 2.1 : Banyaknya Desa/Kelurahan Menurut Status Pemerintahan Di Kecamatan Curup Selatan Tahun 2013

No	Status Pemerintahan	Jumlah
(1)	(2)	(3)
1	DESA	9
2	KELURAHAN	2
3	NAGARI	0
4	LAINNYA	0
5	BPD	9

Sumber :PODES 2011

Tabel 2.2 : Jumlah Desa Menurut Klasifikasi Di Kecamatan Curup Selatan Tahun 2013

Klasifikasi Desa	Jumlah
(1)	(2)
Swadaya	-
Swakarya	5
Swasembada	6
Jumlah	11

Sumber :Badan Pemberdayaan Masyarakat dan Pemerintah Desa Kabupaten Rejang Lebong

Tabel 2.3 : Banyaknya LKMD/ LMD Menurut Kategorinya
Di Kecamatan Curup Selatan Tahun 2013

Kategori LKMD/LMD	Jumlah
1	2
I	-
II	5
III	6
JUMLAH	11

Sumber : Badan Pemberdayaan Masyarakat dan Pemerintah Desa
Kabupaten Rejang Lebong

Tabel 2.4 : Banyaknya Kades/ Lurah Menurut Kelompok Umur Dan Jenis Kelamin Di Kecamatan Curup Selatan Tahun 2012

NO	KELOMPOK UMUR	JENIS KELAMIN	
		LAKI - LAKI	PEREMPUAN
(1)	(2)	(3)	(4)
1	< 20	-	-
2	20 - 24	-	-
3	25 - 29	1	-
4	30 - 34	1	-
5	35 - 39	1	1
6	40 - 44	2	-
7	45 - 49	2	-
8	50 - 54	1	-
9	55 - 59	1	1
10	> 59	-	-
JUMLAH		9	2

Sumber :PODES 2011

Tabel 2.5 : Banyaknya Kades/ Lurah Menurut Tingkat Pendidikan Dan Jenis Kelamin Di Kecamatan Curup Selatan Tahun 2012

No	Jenjang Pendidikan	Jenis Kelamin	
		Laki-Laki	Perempuan
(1)	(2)	(3)	
1	SD/ Sederajat	-	-
2	SMP/ Sederajat	-	-
3	SMA/ Sederajat	10	-
4	Akademi/ DII	-	-
5	Perguruan Tinggi	-	1
Jumlah		10	1

Sumber: Podes 2011

III. PENDUDUK

Penduduk di kecamatan Curup Selatan dapat digolongkan sebagai penduduk yang heterogen. Penduduk di kecamatan ini terdiri dari suku rejang, jawa, serawai dan lain-lain.

Jumlah penduduk kecamatan Curup Selatan adalah jiwa yaitu 7,61 % dari jumlah penduduk kabupaten Rejang Lebong yang jumlahnya adalah 250.986 jiwa.

<http://rejanglebongkab.bps.go.id>

Tabel 3.1 : Banyaknya Penduduk Menurut Jenis Kelamin Dan Sex Ratio Di Kecamatan Curup Selatan Tahun 2013

Kecamatan	Jumlah Penduduk			Sex Ratio
	Laki-Laki	Perempuan	Jumlah	
(2)	(3)	(4)	(5)	(6)
Curup Selatan				

Tabel 3.2 : Luas Desa/ Kelurahan, Jumlah Penduduk Dan
Kepadatan Penduduk (Jiwa/Ha) Di Kecamatan Curup
Selatan Tahun 2013

Kecamatan	Luas Wilayah (Km ²)	Jumlah Penduduk (jiwa)	Kepadatan Penduduk per km
(2)	(3)	(4)	(5)
Curup Selatan	47,96		

IV. SOSIAL

4.1. PENDIDIKAN

Pendidikan merupakan aspek penting dalam kehidupan masyarakat yang berperan untuk meningkatkan kualitas hidup. Keberadaan sekolah sangat menentukan tingkat keberhasilan proses pendidikan, dimana diharapkan bahwa dengan adanya sekolah-sekolah akan mempermudah masyarakat mengakses pendidikan dengan berbagai jenjang pendidikan.

Tabel 4.1.1 : Banyaknya Sekolah Menurut Tingkat Pendidikan Dan Jenis Sekolah (Unit) Di Kecamatan Curup Selatan Tahun 2013

No	Pendidikan	Jumlah Sekolah		
		Negeri	Swasta	Jumlah
(1)	(2)	(3)	(4)	(5)
1	TK/ RA	-	2	2
2	SD/ MI	11	1	12
3	SLTP/ MTS	2	1	3
4	SLTA	1	-	1
5	SMK	1	-	1

Sumber: Dinas Pendidikan Kabupaten Rejang Lebong

Tabel 4.1.2 : Banyaknya Guru Menurut Tingkat Pendidikan Dan Jenis Sekolah (Orang) Di Kecamatan Curup Selatan Tahun 2013

Tingkat Pendidikan	Jenis Sekolah		Jumlah
	Negeri	Swasta	
1	2	3	4
TK	-	11	11
SD/MI	151	9	160
SLTP/MTS	68	15	83
SLTA/MA	44	26	70
SMK	26	-	26
Perguruan Tinggi	-	-	
Jumlah	289	61	350

Sumber : Dinas Pendidikan Nasional Kabupaten Rejang Lebong

Tabel 4.1.3 : Banyaknya Murid Menurut Tingkat Pendidikan Dan Jenis Sekolah (Orang) Di Kecamatan Curup Selatan Tahun 2013

Tingkat pendidikan	Jenis sekolah		Jumlah
	Negeri	Swasta	
1	2	3	4
TK	-	158	158
SD/MI	2258	135	2 393
SLTP/MTS	742	61	803
SLTA/MA	683	-	683
SMK	106	-	106
PerguruanTinggi	-	-	-
Jumlah	3 789	354	4 143

Sumber :Dinas Pendidikan Nasional Kabupaten Rejang Lebong

Tabel 4.1.4 : Banyaknya Tamatan Menurut Tingkat Pendidikan Dan Jenis Sekolah (Orang) Di Kecamatan Curup Selatan Tahun 2013

Tingkat pendidikan	Jenis sekolah		Jumlah
	Negeri	Swasta	
1	2	3	4
TK	-	158	158
SD/MI	307	29	336
SLTP/MTS	215	7	222
SLTA/MA	123	-	123
SMK	23	-	23
Perguruan Tinggi	-	-	-
Jumlah	668	194	862

Sumber : Dinas Pendidikan Kabupaten Rejang Lebong

4.2. KESEHATAN

Kesehatan merupakan aspek yang sangat mendasar dalam kehidupan manusia karena berkaitan erat dengan tingkat kesejahteraan masyarakat. Ketersediaan sarana kesehatan dan jumlah tenaga kesehatan yang memadai akan sangat berpengaruh terhadap tingkat kesehatan masyarakat.

Meningkatnya jumlah sarana kesehatan dan tenaga kesehatan yang dapat diakses oleh masyarakat tentunya diharapkan dapat meningkatkan kesehatan masyarakat. Hal ini penting karena tingkat kesehatan masyarakat merupakan salah satu indikator penting dalam pembangunan.

Tabel 4.2.1 : Banyaknya Sarana Kesehatan Menurut Jenisnya Di
Kecamatan Curup Selatan Tahun 2013

No	Sarana Kesehatan	Jumlah
(1)	(2)	(3)
1	Puskesmas	1
2	Puskesmas RRI	-
3	Puskesmas Pembantu	4
4	Puskesmas Keliling	1

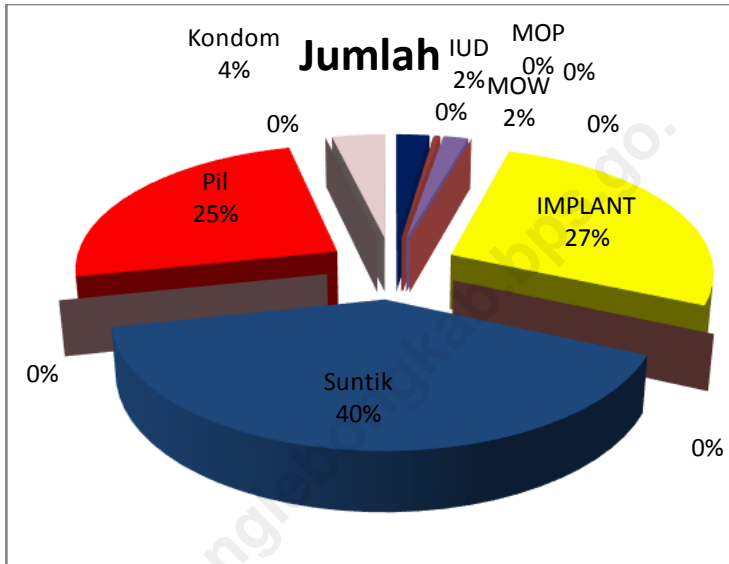
Sumber :Dinas Kesehatan Kabupaten Rejang Lebong

Tabel 4.2.2 : Jumlah Sarana Upaya Kesehatan Bersumber Daya Masyarakat (UKBDM) Dirinci Menurut Puskesmas Di Kabupaten Rejang Lebong Tahun 2013

No	Sarana Kesehatan	Jumlah
(1)	(2)	(3)
1	Posyandu	18
2	Dana Sehat	5
3	Polindes	2
4	POD	7
5	TOGA	-
6	Posokenotren	-
7	SBH	-
8	UKK	-

Sumber :Dinas Kesehatan Kabupaten Rejang Lebong

Grafik 4.1 : Banyaknya Akseptor Kb Aktif Menurut Alat Kontrasepsi Yang Di Gunakan Di Kecamatan Curup Selatan Tahun 2013



Sumber :BadanPemberdayaanPerempuan Dan KBKabupaten RejangLebong

Tabel 4.2.3 : Banyaknya Akseptor Kb Aktif Menurut Alat Kontrasepsi Yang Di Gunakan Di Kecamatan Curup Selatan Tahun 2013

NKD	Jenis	Jumlah
1	2	3
1	IUD	81
2	MOP	13
3	MOW	61
4	IMPLANT	937
5	Suntik	1 389
6	Pil	848
7	Kondom	130

Sumber :Badan Pemberdayaan Perempuan Dan KB KabupatenRejangLebong

Tabel 4.2.4 : Banyaknya Pasangan Usia Subur, Akseptor Baru Dan Akseptor Aktif Di Kecamatan Curup Selatan Tahun 2013

No	Keterangan	Jumlah
1	2	3
1	PUS	3 895
2	Akseptorbaru	2 220
3	Akseptoraktif	3 459

Sumber :Badan Pemberdayaan Perempuan dan KB
Kabupaten RejangLebong

Tabel 4.2.5 : Tahapan Keluarga Sejahtera Di Kecamatan Curup
Selatan Tahun 2013

NKD	Desa	Jumlah
1	2	3
1	Prasejahtera	649
2	Sejahtera I	1 309
3	Sejahtera II	1 968
4	Sejahtera III	3 243
5	Sejahtera III-Plus	703

Sumber :BadanPemberdayaanPerempuan Dan KB
KabipatenRejangLebong

4.3. KEAMANAN

Tabel 4.3.1 : Jumlah Aparat Keamanan Menurut Desa/ Kelurahan Di Kecamatan Curup Selatan Tahun 2013

No	Desa/Kelurahan	Jumlah Aparat Keamanan (Orang)		
		Hansip	Babinsa	PPM
(1)	(2)	(3)	(4)	(5)
1	Air Lanang	4	1	1
2	Tanjung Dalam	14	1	1
3	Turan Baru	20	1	1
4	Pungguk Lalang	16	1	1
5	Watas Marga	15	1	1
6	Lubuk Ubar	4	1	1
7	Rimbo Recap	12	1	1
8	Suka Marga	10	1	1
9	Tempel Rejo	22	1	1
10	Air Putih Baru	14	1	1
11	Desa Teladan	10	1	1
JUMLAH		141	11	11

Sumber: Podes 2011

4.4. AGAMA

Tabel 4.4.1 : Banyaknya Tempat Ibadah Menurut Desa/Kelurahan Di Kecamatan Curup Selatan Tahun 2013

No	Tempat ibadah	Jumlah
1	2	3
1	Masjid	17
2	Musholah /Langgar	16
3	Gereja	1
4	Vihara	-
5	Pura	-

Sumber: Kantor Kementerian Agama Kabupaten Rejang Lebong

Tabel 4.4.2 : Banyaknya Talaq Dan Cerai Di Kecamatan Curup
Selatan Tahun 2013

No	Status	Jumlah
1	2	3
1	Cerai Talaq	8
2	Cerai Gugat	18

Sumber : Pengadilan Agama Curup

Tabel 4.4.1 : Banyaknya Penduduk Menurut Agama Di
Kecamatan Curup Selatan Tahun 2013

AGAMA	2011
1	2
ISLAM	21 486
KATHOLIK	25
KRISTENLAINNYA	108
HINDU	13
BUDHA	13

Sumber: Kantor Kementerian Agama Kabupaten Rejang Lebong

Tabel 4.4.4 : Banyaknya Jema'ah Haji Di Kecamatan Curup Selatan
Tahun 2011- 2013

Jema'ah haji	2011	2012	2013
(1)	(2)	(3)	(4)
Laki-laki	3	7	9
Perempuan	6	14	10
Jumlah	9	21	19

Sumber: Kantor Kementerian Agama Kabupaten Rejang Lebong

4.5. LAINNYA

Tabel 4.5.1 : Jumlah Lembaga Sosial Di Kecamatan Curup Selatan
Tahun 2013

No	JenisLembaga	Jumlah
(1)	(2)	(3)
1	Panti Asuhan	1
2	Panti Wreda	-
3	PemeliharaAnakCacat	-
4	Lem. Sosial&Kemasyarakatan Lainnya	-
5	KarangTaruna	1

Sumber: Dinas Sosial, Tenaga kerja dan Transmigrasi
Kabupaten Rejang Lebong

Tabel 4.5.2 : Banyaknya Pekerja Sosial Masyarakat Di Kecamatan Curup Selatan Tahun 2012 – 2013

No	Tahun	Jumlah
(1)	(2)	(3)
1	2012	13
2	2013	7

Sumber: DiSosNaKerTrans kab. Rejanglebong

V. Pertanian, Peternakan Dan Perikanan

5.1 PERTANIAN

Tabel 5.1.1 : Jumlah Keluarga Dan Persentase Keluarga Pertanian
Menurut Desa / Kelurahan Di Kecamatan Curup Selatan
Tahun 2011

No	Desa/Kelurahan	Jumlah Keluarga	% Jumlah Keluarga
(1)	(2)	(3)	(4)
1	Air Lanang	359	98
2	Tanjung Dalam	250	87
3	Turan Baru	228	90
4	Pungguk Lalang	487	96
5	Watas Marga	100	50
6	Lubuk Ubar	203	80
7	Rimbo Recap	320	75
8	Suka Marga	200	80
9	Tempel Rejo	500	46
10	Air Putih Baru	660	44
11	Desa Teladan	62	11

Tabel 5.1.2 : Alokasi Penggunaan Lahan Menurut Desa / Kelurahan Di
Kecamatan Curup Selatan Tahun 2011

NO	DESA/ KELURAHAN	PENGUNAAN LAHAN (HA)		
		PERTANI AN SAWAH	PERTANIAN BUKAN SAWAH	NON PERTANIAN
(1)	(2)	(3)	(4)	(5)
1	Air Lanang	35	1208	55,5
2	Tanjung Dalam	98,7	320,94	10
3	Turan Baru	10	765,80	25
4	Pungguk Lalang	20	1450	30
5	Watas Marga	32	20	8
6	Lubuk Ubar	73	109	68
7	Rimbo Recap	152	-	10,8
8	Suka Marga	179,5	0	8
9	Tempel Rejo	15	45	65
10	Air Putih Baru	75	25	161
11	Desa Teladan	10	75	115

Sumber: Podes 2011

Tabel 5.1.3 : Luas Panen Dan Produksi Padi Sawah Dan Padi Ladang
Di Kecamatan Curup Selatan Tahun 2013

Jenis	Luas panen (Ha)	Produksi (ton)
1	2	3
Padisawah	1 867	14 023,35
Padiladang	81	186,30

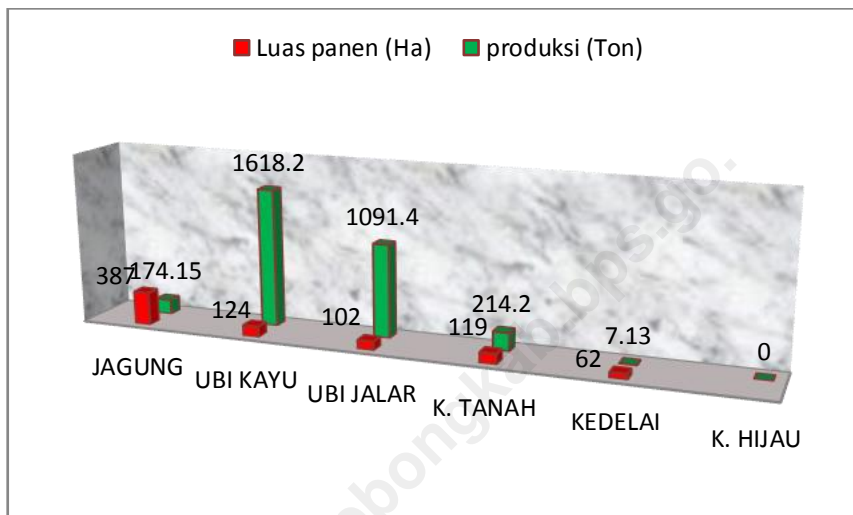
Sumber :Dinas Pertanian Kabupaten Rejang Lebong

Tabel 5.1.4: Luas Panen Dan Produksi Palawija Menurut Jenisnya Di Kecamatan Curup Selatan Tahun 2013

Jenis	Luas panen (Ha)	Produksi (ton)
1	2	3
Jagung	387	174,15
Ubikayu	124	1 618,20
Ubijalar	102	1 091,40
Kacangtanah	119	214,20
Kedelai	62	7,13
Kacanghijau	1	0

Sumber :Dinas Pertanian Kabupaten Rejang Lebong

Grafik 5.1: Luas Panen Dan Produksi Palawija Menurut Jenisnya Di Kecamatan Curup Selatan Tahun 2012



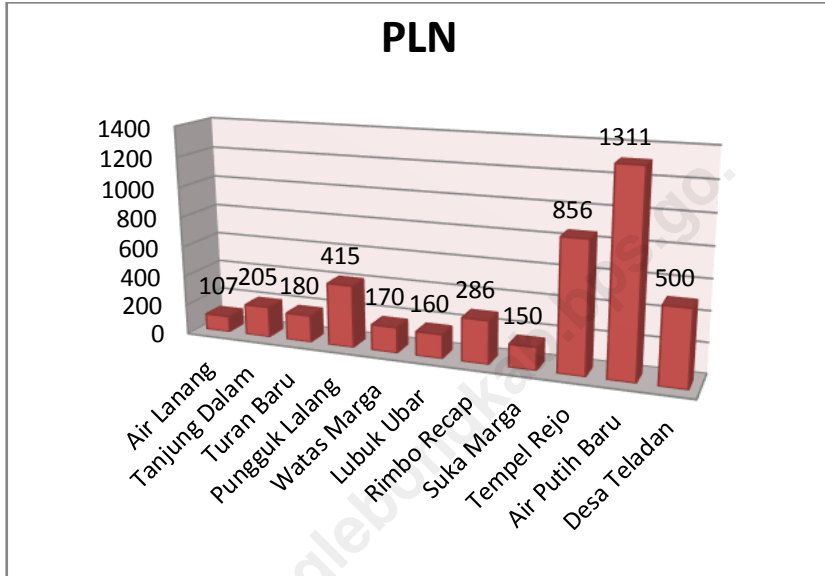
VI. LISTRIK

Tabel 6.1 : Jumlah Pengguna Listrik Menurut Desa / Kelurahan Dan Jenisnya Di Kecamatan Curup Selatan Tahun 2011

NO	DESA / KELURAHAN	LISTRIK	
		PLN	NON PLN
(1)	(2)	(3)	(4)
1	Air Lanang	107	-
2	Tanjung Dalam	205	-
3	Turan Baru	180	-
4	Pungguk Lalang	415	-
5	Watas Marga	170	-
6	Lubuk Ubar	160	-
7	Rimbo Recap	286	-
8	Suka Marga	150	-
9	Tempel Rejo	856	-
10	Air Putih Baru	1311	-
11	Desa Teladan	500	-
JUMLAH		4340	-

Sumber : Podes 2011

Grafik 6.1 : Jumlah Pengguna Listrik Menurut Desa / Kelurahan Dan Jenisnya Di Kecamatan Curup Selatan Tahun 2011



VII. Perdagangan & Perumahan

7.1. PERDAGANGAN

Sektor perdagangan merupakan salah satu aspek penting dalam laju pertumbuhan ekonomi karena dalam sektor ini juga berkaitan dengan masalah ketenagakerjaan. Usaha perdagangan yang semakin meningkat diharapkan dapat menyerap tenaga kerja yang semakin banyak pula. Oleh karenanya hal ini diharapkan mampu mengurangi tingkat pengangguran di masyarakat.

Tabel 7.1.1 : Banyaknya Kelompok Pertokoan Menurut Jenisnya Di
Kecamatan Curup Selatan Tahun 2011

NO	DESA/ KELURAHAN	JUMLAH				
		PASAR BANGUNAN		RESTOR AN/ RUMAH MAKAN	WARUNG / KEDAI MAKAN AN MINUM AN	TOKO/ WARUNG KELON TONG
		PERMA NEN/ SEMI PERMA NEN	TANPA BANGU NAN			
(1)	(2)	(3)	(4)	(5)	(6)	(7)
1	Air Lanang	-	1	-	-	10
2	Tanjung Dalam	-	1	-	1	11
3	Turan Baru	-	-	-	-	8
4	Pungguk	-	-	-	-	15
5	Watas Marga	-	-	-	0	12
6	Lubuk Ubar	-	-	1	-	49
7	Rimbo Recap	-	-	-	3	20
8	Suka Marga	-	-	-	-	4
9	Tempel Rejo	-	-	1	15	30
10	Air Putih Baru	-	-	3	30	50
11	Desa Teladan	-	-	1	10	20
JUMLAH		-	2	6	59	229

Sumber : Podes 2011

7.2. PERUMAHAN

Keadaan atau kondisi tempat tinggal (rumah) dapat mencerminkan gambaran keberhasilan pembangunan, khususnya di bidang perumahan dan pemukiman.

Meningkatnya jumlah rumah tangga yang memiliki rumah tipe permanen dibandingkan dengan tahun sebelumnya dapat dijadikan indikator bahwa kondisi perumahan di kecamatan Curup Selatan semakin membaik.

Tabel 7.2.1 : Banyaknya Bangunan Perumahan Menurut Desa/
Kelurahan Dan Jenisnya Di Kecamatan Curup Selatan
Tahun 2011

NO	DESA/ KELURAHAN	JUMLAH BANGUNAN		
		PERMA NEN	SEMI PERMA NEN	TIDAK PERMA NEN
(1)	(2)	(3)	(4)	(5)
1	Air Lanang	133	23	40
2	Tanjung Dalam	131	65	8
3	Turan Baru	113	45	4
4	Pungguk Lalang	254	156	12
5	Watas Marga	51	87	63
6	Lubuk Ubar	138	61	23
7	Rimbo Recap	120	83	30
8	Suka Marga	24	92	29
9	Tempel Rejo	264	379	47
10	Air Putih Baru	304	570	10
11	Desa Teladan	390	25	10
JUMLAH		1922	1586	276

Sumber : Podes 2011

VIII. KOPERASI DAN PBB

7.1 KOPERASI

Tabel 7.1.1 : Banyaknya Koperasi Menurut Jenisnya Di Kecamatan Curup Selatan Tahun 2013

NKD	Jumlah
1	2
KPN	2
KUD	1
KSU	4
KOP.ANGKATAN	4
KOPTAN	-
KOP. LAIN	2

Sumber : Dinas Koperasi, UKM, Perindustrian dan Perdagangan Kab. Rejang Lebong

Tabel 7.1.2 : Banyaknya Anggota Koperasi Menurut Jenisnya Di
Kecamatan Curup Selatan Tahun 2013

NKD	Jumlah (orang)
1	2
KPN	92
KUD	62
KSU	77
KOP.ANGKATAN	-
KOPTAN	-
KOP. LAIN	-

Sumber : Dinas Koperasi, UKM, Perindustrian dan Perdagangan
Kab. Rejang Lebong

7.2 PAJAK BUMI DAN BANGUNAN

Salah satu kewajiban masyarakat sebagai seorang warga Negara adalah kewajiban membayar pajak. Kewajiban membayar pajak ini merupakan salah satu upaya pemerintah untuk meningkatkan kesejahteraan masyarakat itu sendiri, hal ini dikarenakan pada prinsipnya pajak merupakan tabungan untuk pembangunan sarana-sarana umum yang dibutuhkan oleh masyarakat, misalnya pembangunan jalan raya dan fasilitas-fasilitas umum lainnya.

Jenis pajak yang dibebankan dan harus dibayar oleh masyarakat salah satunya adalah Pajak Bumi dan Bangunan atau yang lebih dikenal dengan istilah PBB.

Tabel 8.1 : Realisasi Penerimaan PBB Sesuai Dengan Bukti Setor Dari
BRI, Kantor Pos Dan Giro Di Kecamatan Curup Selatan
Tahun 2013

N0	Kecamatan	Target (Rp)	Realisasi
1	2	3	4
1	Curup Selatan	Rp. 173 126 432	Rp. 114 340 636

Sumber : Kantor Pelayanan Pajak Pratama Curup

DATA MENCERDASKAN BANGSA

Publikasi Kecamatan Curup Selatan 2014 merupakan publikasi tahunan yang menyajikan berbagai data dan informasi seputar Kecamatan Curup Selatan dalam bentuk tabel dan diantaranya terdapat beberapa analisis sederhana. Melalui publikasi ini dapat diperoleh berbagai informasi/indikator terkait dengan perkembangan pembangunan serta potensi di berbagai sektor di Kecamatan Curup Selatan dan diharapkan dapat menjadi bahan rujukan/kajian dalam perencanaan serta evaluasi kegiatan pembangunan.



**BADAN PUSAT STATISTIK
KABUPATEN REJANG LEBONG**

Jl. S. Sukowati Nomor 36 Curup Bengkulu 39114
Telepon (0732) 21153 Faksimile (0732) 24588