



054.01 .05 .019585 .000 . 2009

6 .01 .01 .02 .999 . 167

Katalog BPS: 1403.3521

KECAMATAN NGRAMBE DALAM ANGKA 2009

standar © 2011

REGISTRASI BMN



054010500019585 2009

6010102999 167

DEKORASI

NILAI PEROLEHAN

Rp27.000



LABEL SEMENTARA
SENSUS BARANG 2014

KODE RUANG	NOMOR KERTAS KERJA	NOMOR URUT DALAM KERTAS KERJA	NAMA PETUGAS
5	5	395	wiwen y

PERHATIAN

Dalam rangka pelaksanaan sensus barang di lingkungan BPS, bersama ini dimohon bantuan dari seluruh pegawai di lingkungan BPS untuk tidak memindah barang selama pelaksanaan sensus.
Atas perhatian dan kerjasamanya kami ucapkan terima kasih
Penanggung Jawab UPKPB



KOORDINATOR STATISTIK KECAMATAN
BADAN PUSAT STATISTIK
KABUPATEN NGAWI

<https://ngawikab.bps.go.id>

**KECAMATAN NGRAMBE
DALAM ANGKA
2009**

KATA PENGANTAR


Berkat Rahmat dan Ridhlo Allah Subhanahu Wata'ala dapat kami sajikan buku *Kecamatan Ngrambe Dalam Angka 2009*, yang merupakan hasil kerjasama dengan beberapa dinas/instansi terkait dan Kepala Desa se Wilayah Kecamatan Ngrambe.

Penyusunan buku ini kami maksudkan untuk memenuhi kebutuhan banyak kalangan tentang informasi secara tertulis mengenai Kecamatan Ngrambe yang bisa digunakan untuk dasar mengambil kebijakan atau penelitian.

Kami menyadari masih banyak kekurangan dan keterbatasan dalam penyusunan buku ini. Untuk itu saran dan masukan kami terima dengan senang hati demi perbaikan dan penyempurnaan publikasi yang akan datang.

Akhirnya kepada semua pihak yang telah ikut membantu terbitnya publikasi ini kami sampaikan terima kasih.

Ngrambe, Oktober 2009
Koordinator Statistik
Kecamatan Ngrambe



ACHMAD ALI

NIP. 19611110 198203 1 012

SAMBUTAN CAMAT NGRAMBE


Puji syukur marilah kita panjatkan kehadirat Tuhan Yang Maha Esa atas terbitnya buku *Kecamatan Ngrambe Dalam Angka 2009* yang berisi tentang kompilasi data primer dan sekunder mengenai Kecamatan Ngrambe. Informasi yang disajikan dalam buku ini semoga bermanfaat tidak hanya bagi instansi pemerintah saja, tetapi juga dapat dimanfaatkan oleh semua pihak yang memerlukan seperti institusi swasta, para peneliti dan mahasiswa.

Menyadari bahwa kebutuhan akan data pada tingkat kecamatan semakin dirasa penting maka diharapkan buku ini dapat terbit setiap tahun dengan kualitas yang lebih baik.

Akhirnya saya sampaikan terima kasih kepada Koordinator Statistik Kecamatan Ngrambe dan seluruh dinas/instansi yang telah membantu penyusunan buku ini.

Ngrambe, Oktober 2009

CAMAT NGRAMBE



SUMADI S. Sals
NIP. 19560511 198003 1 007

Daftar Isi

Halaman

Kata Pengantar.....	i
Sambutan Camat.....	ii
Daftar Isi.....	iii
Daftar Tabel.....	iv
Bab 1. Geografi.....	1
Bab 2. Iklim.....	5
Bab 3. Pemerintahan.....	6
Bab 4. Kependudukan.....	7
Bab 5. Sosial.....	15
Bab 6. Pertanian.....	22
Bab 7. Perdagangan.....	23
Bab 8. Perhubungan dan Komunikasi.....	24
Bab 9. Keuangan.....	25

Daftar Tabel

	Halaman
1. GEOGRAFI	
1.1 Status Desa, Topografi dan Geografi Tahun 2008.....	1
1.2 Jarak Desa/Kelurahan ke Ibukota Kecamatan dan Ibukota Kabupaten (km) Tahun 2008	2
1.3 Luas Lahan/Wilayah Menurut Penggunaan Tahun 2008.....	3
1.4 Luas Lahan Bukan Sawah Menurut Penggunaan Tahun 2008..	4
2. IKLIM	
2 Jumlah Hari Hujan, Curah Hujan dan Temperatur Tahun 2008	5
3. PEMERINTAHAN	
3.1 Jumlah Dusun, Rukun Warga dan Rukun Tetangga Tahun 2008.....	6
4. KEPENDUDUKAN	
4.1. Luas Wilayah, Jumlah Penduduk dan Kepadatan Penduduk Tahun 2008	7
4.2 Jumlah Penduduk Menurut Jenis Kelamin dan Sex Ratio Tahun 2008	8
4.3 Jumlah Penduduk Menurut Sttus Kewarganegaraan Tahun 2008	9
4.4 Jumlah Rumah tangga Menurut Status Kewarganegaraan Tahun 2008	10
4.5 Jumlah Penduduk Menurut Kelompok Umur Tahun 2008.....	11
4.6 Jumlah Kelahiran Menurut Jenis Kelamin Tahun 2008	12
4.7 Jumlah Kematian Menurut Jenis Kelamin Tahun 2008.....	13
4.8 Mutasi Penduduk Menurut Jenis Kelamin Tahun 2008.....	14

5. SOSIAL

5.1	Jumlah Sarana Kesehatan Tahun 2008	15
5.2	Jumlah Tenaga Kesehatan Tahun 2008	18
5.3	Jumlah Pernikahan, Talak, Cerai dan Rujuk Tahun 2008	19
5.4	Jumlah Penderita Cacat dan Lanjut Usia/Jompo Tahun 2008	20
5.5	Jumlah Fasilitas/Sarana Olah Raga Tahun 2008	21

6. PERTANIAN

6.1	Luas Panen dan Produksi Sayur-Sayuran Tahun 2008	22
-----	--	----

7. PERDAGANGAN DAN INDUSTRI

7.	Jumlah Sarana Perdagangan Tahun 2008	23
----	--	----

8. PERHUBUNGAN DAN KOMUNIKASI

8.	Jumlah Pengusaha Angkutan Bermotor Tahun 2008	24
----	---	----

9. KEUANGAN

9.1.	Jumlah Lembaga Keuangan Tahun 2008	25
9.2.	Jumlah Usaha Jasa Perusahaan Tahun 2008	26
9.3.	Jumlah Usaha Kursus Pendidikan dan Ketrampilan Tahun 2008	28
9.4.	Jumlah Usaha Jasa Hiburan Tahun 2008	30
9.5.	Jumlah Usaha Jasa Perorangan Tahun 2008	31

GAMBARAN UMUM

I. Batas Wilayah dan Letak Ketinggian Kecamatan Ngrambe

1.1. Batas Wilayah Kecamatan Ngrambe adalah sebagai berikut:

- Sebelah Utara : Kecamatan Widodaren
- Sebelah Timur : Kecamatan Jogorogo
- Sebelah Selatan : Gunung Lawu
- Sebelah Barat : Kecamatan Sine

1.2. Wilayah Kecamatan Ngrambe terletak pada ketinggian antaram sampai dengan meter di atas permukaan air laut.

II. Luas dan Pembagian Wilayah Administrasi Kecamatan Ngrambe

2.1. Luas Wilayah Kecamatan Ngrambe terdiri dari 2 356,11 ha lahan sawah dan 1 977,73 ha lahan bukan sawah.

2.2. Secara administrasi Kecamatan Ngrambe terbagi ke dalam 14 desa/kelurahan, 57 dusun, 60 rukun warga (RW) dan 266 rukun tetangga (RT).

III. Penduduk

Jumlah penduduk Kecamatan Ngrambe tahun 2008 sebanyak 44 401 Jiwa,

yang terdiri dari 21 171 jiwa penduduk laki-laki dan 23 230 penduduk perempuan.

GEOGRAFIS

1



<https://ingawitaja.com/go.id>

Tabel 1.1
 Status Desa, Topografi dan Geografi
 2008

Desa/Kelurahan	Status Desa	Topografi	Ketinggian dari Permukaan air laut (m)
<i>1</i>	<i>2</i>	<i>3</i>	<i>4</i>
001. Hargomulyo	Desa	6,0	-
002. Giriharjo	Desa	6,0	-
003. Setono	Desa	3,0	-
004. Wakah	Desa	2,0	-
005. Tawangrejo	Desa	2,0	-
006. Sambirejo	Desa	4,0	-
007. Manisharjo	Desa	3,0	-
008. Sidomulyo	Desa	2,5	-
009. Ngrambe	Desa	0,5	-
010. Babadan	Desa	2,0	-
011. Krandegan	Desa	6,0	-
012. Pucangan	Desa	4,0	-
013. Cepoko	Desa	5,0	-
014. Mendiro	Desa	4,0	-

Sumber: Desa Se kecamatan Ngrambe

Ket : Data Tidak Tersedia

Tabel 1.2
 Jarak Desa/Kelurahan Ke Ibu Kota Kecamatan dan Kabupaten
 2008
 (Kilometer/Km)

Desa/Kelurahan	Jarak ke Ibu Kota	
	Kecamatan	Kabupaten
<i>1</i>	<i>2</i>	<i>3</i>
001. Hargomulyo	6.0	39.0
002. Giriharjo	6.0	39.0
003. Setono	3.0	30.0
004. Wakah	2.0	35.0
005. Tawangrejo	2.0	35.0
006. Sambirejo	4.0	36.0
007. Manisharjo	3.0	38.0
008. Sidomulyo	2.5	36.0
009. Ngrambe	0.5	33.0
010. Babadan	2.0	31.0
011. Krandegan	6.0	39.0
012. Pucangan	4.0	37.0
013. Cepoko	5.0	38.0
014. Mendiro	4.0	37.0

Sumber: Desa Se kecamatan Ngrambe

Tabel 1.3
Luas Lahan/wilayah Menurut Penggunaan
2008
(Hektar/Ha)

Desa/Kelurahan	Lahan Sawah	Lahan Bukan Sawah	Jumlah
<i>1</i>	<i>2</i>	<i>3</i>	<i>4</i>
001. Hargomulyo	188.55	259.49	448.04
002. Giriharjo	118.74	152.22	270.96
003. Setono	127.95	168.53	296.48
004. Wakah	154.34	216.45	370.79
005. Tawangrejo	125.83	98.60	224.43
006. Sambirejo	91.50	60.23	151.73
007. Manisharjo	218.00	93.54	311.54
008. Sidomulyo	118.44	97.60	216.04
009. Ngrambe	165.30	133.37	298.67
010. Babadan	89.41	65.59	155.00
011. Krandegan	97.24	83.91	181.15
012. Pucangan	291.60	139.40	431.00
013. Cepoko	343.73	235.58	579.31
014. Mendiro	225.48	173.22	398.75
Jumlah	2 356.11	1 977.73	4 333.89
2007	2 356.11	1 977.78	4 333.89

Sumber: Desa Se kecamatan Ngrambe

Tabel 1.4
Luas Lahan Bukan Sawah Menurut Penggunaan
2008
(Hektare/Ha)

Desa/Kelurahan	Ladang/tegal/ kebun/ padang rumput	Pemukiman dan lainnya	Jumlah
<i>1</i>	<i>2</i>	<i>3</i>	<i>4</i>
001. Hargomulyo	222.30	37.19	259.49
002. Giriharjo	128.20	24.02	152.22
003. Setono	143.30	25.23	168.53
004. Wakah	169.20	47.25	216.45
005. Tawangrejo	76.30	22.30	98.60
006. Sambirejo	42.60	17.63	60.23
007. Manisharjo	50.90	42.64	93.54
008. Sidomulyo	69.30	28.30	97.60
009. Ngrambe	54.20	79.17	133.37
010. Babadan	46.20	19.39	65.59
011. Krandegan	56.80	27.11	83.91
012. Pucangan	6.50	132.90	139.40
013. Cepoko	155.40	80.18	235.58
014. Mendiro	135.90	37.37	173.27
Jumlah	1 357.10	620.68	1 977.78
2007	1 357.10	620.68	1 977.78

Sumber: Desa Se kecamatan Ngrambe

IKLIM

2



Tabel 2
 Jumlah Hari Hujan, Curah Hujan dan Temperatur
 2008

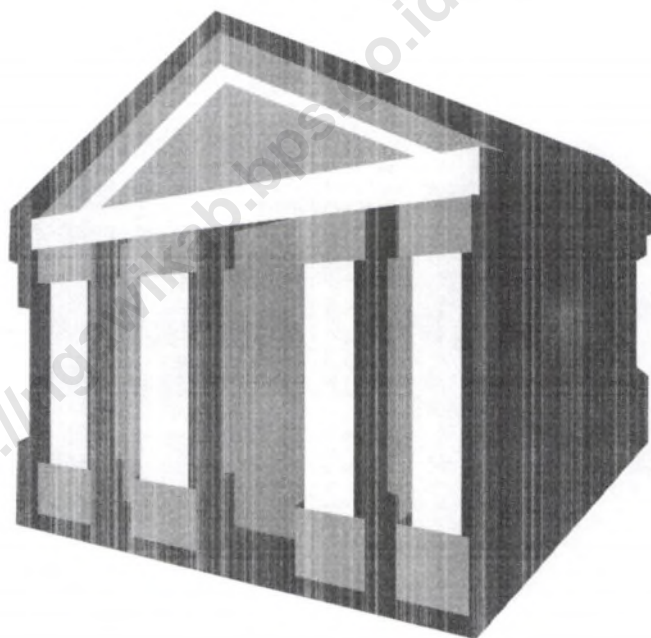
B u l a n	Jumlah Hari Hujan	Rata-rata Curah Hujan (mm)	Temperatur Rata-rata (°C)
<i>1</i>	<i>2</i>	<i>3</i>	<i>4</i>
1 Januari	-	-	-
2 Februari	-	-	-
3 Maret	-	-	-
4 April	-	-	-
5 Mei	-	-	-
6 Juni	-	-	-
7 Juli	-	-	-
8 Agustus	-	-	-
9 September	-	-	-
10 Oktober	-	-	-
11 Nopember	-	-	-
12 Desember	-	-	-

Sumber: Desa Se kecamatan Ngrambe

Ket : -Data tidak Tersedia

PEMERINTAHAN

3



Tabel 3
Jumlah Dusun, Rukun Warga dan Rukun Tetangga
2008

Desa/Kelurahan	Dusun/ Lingkungan	Rukun Warga	Rukun Tetangga
<i>1</i>	<i>2</i>	<i>3</i>	<i>4</i>
001. Hargomulyo	7	6	26
002. Giriharjo	5	5	10
003. Setono	6	6	18
004. Wakah	5	5	27
005. Tawangrejo	3	3	18
006. Sambirejo	2	2	10
007. Manisharjo	5	5	21
008. Sidomulyo	3	4	19
009. Ngrambe	3	6	29
010. Babadan	2	2	10
011. Krandegan	2	2	14
012. Pucangan	3	3	20
013. Cepoko	5	5	26
014. Mendiro	6	6	18
Jumlah	57	60	266
2007	57	60	266

Sumber: Kantor Desa Se Kecamatan Ngrambe

PENDUDUK

4



Tabel 4.1
Luas Wilayah, Jumlah Penduduk dan Kepadatan Penduduk
2008

Desa/Kelurahan	Luas Wilayah (Km ²)	Jumlah Penduduk (Jiwa)	Kepadatan Penduduk (Jiwa/Km ²)
<i>1</i>	<i>2</i>	<i>3</i>	<i>4</i>
001. Hargomulyo	10,63	3 761	353,81
002. Giriharjo	2,63	2 232	848,67
003. Setono	4,76	2 881	605,25
004. Wakah	3,71	3 841	1 035,31
005. Tawangrejo	2,67	2 290	857,68
006. Sambirejo	1,60	1 443	901,88
007. Manisharjo	3,12	3 459	1 108,65
008. Sidomulyo	1,98	2 548	1 286,87
009. Ngrambe	2,99	4 783	1 599,67
010. Babadan	1,63	1 690	1 036,81
011. Krandegan	7,45	2 807	376,78
012. Pucangan	4,31	4 129	958,00
013. Cepoko	5,79	5 715	987,05
014. Mendiro	3,98	2 942	739,20
Jumlah	57,25	44 521	777,66
2007	57,25	44 401	775,56

Sumber: Kantor Desa Se Kecamatan Ngrambe

Tabel 4.2
Jumlah Penduduk Menurut Jenis Kelamin dan Sex Ratio
2008

Desa/Kelurahan	Penduduk			Sex Ratio
	Laki-laki	Perempuan	Jumlah	
<i>1</i>	<i>2</i>	<i>3</i>	<i>4</i>	<i>5</i>
001. Hargomulyo	1 749	2 012	3 761	87
002. Giriharjo	1 067	1 165	2 232	92
003. Setono	1 278	1 603	2 881	80
004. Wakah	1 880	1 961	3 841	96
005. Tawangrejo	1 053	1 237	2 290	85
006. Sambirejo	635	808	1 443	79
007. Manisharjo	1 693	1 766	3 459	96
008. Sidomulyo	1 247	1 301	2 548	96
009. Ngrambe	2 221	2 562	4 783	87
010. Babadan	824	866	1 690	95
011. Krandegan	1 359	1 448	2 807	94
012. Pucangan	2 020	2 109	4 129	96
013. Cepoko	2 800	2 915	5 715	96
014. Mendiwo	1 405	1 537	2 942	91
Jumlah	21 231	23 290	44 521	91
2007	21 171	23 230	44 401	91

Sumber: Kantor Desa Se Kecamatan Ngrambe

Tabel 4.3
 Jumlah Penduduk Menurut Status Kewarganegaraan
 2008

Desa/Kelurahan	WNI	WNA	WNI + WNA
<i>1</i>	<i>2</i>	<i>3</i>	<i>4</i>
001. Hargomulyo	3 761	-	3 761
002. Giriharjo	2 232	-	2 232
003. Setono	2 881	-	2 881
004. Wakah	3 841	-	3 841
005. Tawangrejo	2 290	-	2 290
006. Sambirejo	1 443	-	1 443
007. Manisharjo	3 459	-	3 459
008. Sidomulyo	2 548	-	2 548
009. Ngrambe	4 783	-	4 783
010. Babadan	1 690	-	1 690
011. Krandegan	2 807	-	2 807
012. Pucangan	4 129	-	4 129
013. Cepoko	5 715	-	5 715
014. Mendiro	2 942	-	2 942
Jumlah	44 521	-	44 521
2007	44 401	-	44 401

Sumber: Kantor Desa Se Kecamatan Ngrambe

Tabel 4.4
Jumlah Rumah tangga Menurut Status Kewarganegaraan
2008

Desa/Kelurahan	WNI	WNA	WNI + WNA
<i>1</i>	<i>2</i>	<i>3</i>	<i>4</i>
001. Hargomulyo	941	-	941
002. Giriharjo	649	-	649
003. Setono	804	-	804
004. Wakah	1 072	-	1 072
005. Tawangrejo	659	-	659
006. Sambirejo	342	-	342
007. Manisharjo	829	-	829
008. Sidomulyo	682	-	682
009. Ngrambe	1 467	-	1 467
010. Babadan	427	-	427
011. Krandegan	686	-	686
012. Pucangan	1 099	-	1 099
013. Cepoko	1 758	-	1 758
014. Mendiro	861	-	861
Jumlah	12 276	-	12 276
2007	12 276	-	12 276

Sumber: Kantor Desa Se Kecamatan Ngrambe

Tabel 4.5
 Jumlah Penduduk Menurut Kelompok Umur
 2008

Kelompok Umur	Laki-laki	Perempuan	Jumlah
1	2	3	4
0 - 4	1 660	1 673	3 333
5 - 9	1 793	1 765	3 558
10 - 14	2 012	2 059	4 072
15 - 19	2 117	2 030	4 147
20 - 24	1 485	1 630	3 115
25 - 29	1 554	1 808	3 362
30 - 34	1 594	1 928	3 522
35 - 39	1 730	1 991	3 721
40 - 44	1 627	1 736	3 364
45 - 49	1 437	1 407	2 844
50 - 54	1 080	1 154	2 234
55 - 59	864	989	1 853
60 - 64	809	1 052	1 861
65 - 69	580	830	1 410
70 - 74	503	658	1 161
75 +	386	579	965
Jumlah	21 231	23 290	44 521
2007	21 171	23 230	44 401

Sumber: BPS Kabupaten Ngawi

Tabel 4.6
Jumlah Kelahiran Menurut Jenis Kelamin
2008

Desa/Kelurahan	Laki-laki	Perempuan	Jumlah
<i>1</i>	<i>2</i>	<i>3</i>	<i>4</i>
001. Hargomulyo	8	11	19
002. Giriharjo	7	9	16
003. Setono	9	11	20
004. Wakah	10	9	19
005. Tawangrejo	7	11	18
006. Sambirejo	10	11	21
007. Manisharjo	10	13	23
008. Sidomulyo	11	14	25
009. Ngrambe	23	26	49
010. Babadan	10	14	24
011. Krandegan	15	16	31
012. Pucangan	29	18	47
013. Cepoko	31	29	60
014. Mendiro	9	16	25
Jumlah	189	208	397
2007	215	177	392

Sumber: Kantor Desa Se Kecamatan Ngrambe

Tabel 4.7
Jumlah Kematian Menurut Jenis Kelamin
2008

Desa/Kelurahan	Laki-laki	Perempuan	Jumlah
<i>1</i>	<i>2</i>	<i>3</i>	<i>4</i>
001. Hargomulyo	6	5	11
002. Giriharjo	5	8	13
003. Setono	5	6	11
004. Wakah	7	5	12
005. Tawangrejo	10	8	18
006. Sambirejo	6	4	10
007. Manisharjo	6	6	12
008. Sidomulyo	8	4	12
009. Ngrambe	13	9	22
010. Babadan	8	6	14
011. Krandegan	8	6	14
012. Pucangan	11	8	19
013. Cepoko	14	9	23
014. Mendiro	7	4	11
Jumlah	114	88	202
2007	104	81	185

Sumber: Kantor Desa Se Kecamatan Ngrambe

Tabel 4.8
Mutasi Penduduk Menurut Jenis Kelamin
2008

Desa/Kelurahan	Datang			Pergi		
	L	P	Jumlah	L	P	Jumlah
<i>1</i>	<i>2</i>	<i>3</i>	<i>4</i>	<i>5</i>	<i>6</i>	<i>7</i>
001. Hargomulyo	2	3	5	3	2	5
002. Giriharjo	1	2	3	2	3	5
003. Setono	1	1	2	2	3	5
004. Wakah	2	2	4	2	4	6
005. Tawangrejo	4	2	6	6	2	8
006. Sambirejo	2	1	3	2	2	4
007. Manisharjo	3	2	5	1	2	3
008. Sidomulyo	2	4	6	1	3	4
009. Ngrambe	5	3	8	4	2	6
010. Babadan	2	3	5	1	2	3
011. Krandegan	2	3	5	6	3	9
012. Pucangan	2	2	4	4	3	7
013. Cepoko	4	3	7	-	1	1
014. Mendiro	3	2	5	2	1	3
Jumlah	35	33	68	36	33	69
2007	28	26	54	31	31	62

Sumber: Kantor Desa Se Kecamatan Ngrambe

SOSIAL

5



Tabel 5.1

Jumlah Sarana Kesehatan

2008

Desa/Kelurahan	Rumah Sakit Umum	Rumah Sakit Bersalin	Rumah Bersalin	Poliklinik	Puskesmas
<i>1</i>	<i>2</i>	<i>3</i>	<i>4</i>	<i>5</i>	<i>6</i>
001. Hargomulyo	-	-	-	-	-
002. Giriharjo	-	-	-	-	-
003. Setono	-	-	-	-	-
004. Wakah	-	-	-	-	-
005. Tawangrejo	-	-	-	-	-
006. Sambirejo	-	-	-	-	-
007. Manisharjo	-	-	-	-	-
008. Sidomulyo	-	-	-	-	-
009. Ngrambe	-	-	-	2	1
010. Babadan	-	-	-	-	-
011. Krandegan	-	-	-	-	-
012. Pucangan	-	-	-	-	-
013. Cepoko	-	-	-	-	-
014. Mendiwo	-	-	-	-	-
Jumlah	-	-	-	2	1
2007	-	-	-	2	1

Sumber: Kantor Desa Se Kecamatan Ngrambe

Desa/Kelurahan	Puskesmas Pembantu	Balai Pengerahan	Tempat Praktek Dokter	Tempat Praktek Bidan	Pengobatan Tradisional
<i>1</i>	<i>7</i>	<i>8</i>	<i>9</i>	<i>10</i>	<i>11</i>
001. Hargomulyo	-	-	-	-	-
002. Giriharjo	-	-	-	-	-
003. Setono	-	-	-	-	-
004. Wakah	-	-	-	-	-
005. Tawangrejo	1	-	-	-	-
006. Sambirejo	-	-	-	-	-
007. Manisharjo	1	-	-	-	-
008. Sidomulyo	-	-	-	-	-
009. Ngrambe	-	-	2	3	-
010. Babadan	-	-	-	-	-
011. Krandegan	-	-	-	-	-
012. Pucangan	-	-	-	-	-
013. Cepoko	1	-	2	-	-
014. Mendiro	-	-	-	-	-
Jumlah	3	-	4	3	-
2007	3	-	4	3	-

Sumber: Kantor Desa Se Kecamatan Ngrambe

Lanjutan Tabel 5.1:

Desa/Kelurahan	Posyandu	Polindes	Apotik	Toko Jamu
1	12	13	14	15
001. Hargomulyo	5	1	-	-
002. Giriharjo	5	1	-	-
003. Setono	5	1	-	-
004. Wakah	5	1	-	-
005. Tawangrejo	5	1	-	-
006. Sambirejo	4	1	-	-
007. Manisharjo	5	1	-	-
008. Sidomulyo	4	1	-	-
009. Ngrambe	5	1	1	2
010. Babadan	4	1	-	-
011. Krandegan	3	1	-	-
012. Pucangan	4	1	-	-
013. Cepoko	6	1	-	-
014. Mendiro	6	1	-	-
Jumlah	66	14	1	2
2007	66	14	1	2

Sumber: Kantor Desa Se Kecamatan Ngrambe

Tabel 5.2

Jumlah Tenaga Kesehatan

2008

Desa/Kelurahan	Dokter Umum	Dokter Spesialis	Bidan	Perawat Kesehatan	Dukun Bayi	Tenaga Kes. Tradisional Lainnya
1	2	3	4	5	6	7
001. Hargomulyo	-	-	-	-	2	-
002. Giriharjo	-	-	-	-	3	-
003. Setono	-	-	-	-	3	-
004. Wakah	-	-	-	-	2	-
005. Tawangrejo	-	-	-	-	3	-
006. Sambirejo	-	-	-	-	1	-
007. Manisharjo	-	-	-	-	3	-
008. Sidomulyo	-	-	-	-	1	-
009. Ngrambe	2	1	3	8	3	-
010. Babadan	-	-	-	-	1	-
011. Krandegan	-	-	-	-	1	-
012. Pucangan	2	-	-	-	2	-
013. Cepoko	-	-	-	-	2	-
014. Mendiro	-	-	-	-	1	-
Jumlah	4	1	3	8	28	-
2007	4	1	3	8	28	-

Sumber: Kantor Desa Se Kecamatan Ngrambe

Tabel 5.3

Jumlah Pernikahan, Talak, Cerai dan Rujuk

2008

Desa/Kelurahan	Nikah	Talak	Cerai	Rujuk
1	2	3	4	5
001. Hargomulyo	40	-	-	-
002. Giriharjo	21	1	-	-
003. Setono	39	-	-	-
004. Wakah	46	-	-	-
005. Tawangrejo	23	-	1	-
006. Sambirejo	8	1	-	-
007. Manisharjo	43	-	-	-
008. Sidomulyo	37	-	-	-
009. Ngrambe	46	2	-	-
010. Babadan	13	-	-	-
011. Krandegan	24	-	1	-
012. Pucangan	48	1	-	-
013. Cepoko	61	3	1	-
014. Mendiro	24	1	-	-
Jumlah	473	9	3	-
2007	466	7	2	-

Sumber: Kantor Urusan Agama Kec Ngrambe

Tabel 5.4

Jumlah Penderita Cacat dan Lanjut Usia/Jompo

2008

Desa/Kelurahan	Tuna Netra	Tuna Wicara	Tuna Rungu	Cacat Tubuh	Cacat Mental	Lanjut Usia
1	2	3	4	5	6	7
001. Hargomulyo	1	1	8	4	1	6
002. Giriharjo	1	1	7	1	-	8
003. Setono	1	1	10	4	1	5
004. Wakah	1	2	9	3	1	6
005. Tawangrejo	1	1	6	6	1	5
006. Sambirejo	1	3	5	5	-	3
007. Manisharjo	1	4	7	6	-	5
008. Sidomulyo	3	3	6	4	-	6
009. Ngrambe	4	3	13	4	3	11
010. Babadan	1	1	5	3	-	4
011. Krandegan	4	2	5	3	1	9
012. Pucangan	3	3	10	7	2	11
013. Cepoko	3	6	14	6	1	12
014. Mendiro	3	4	7	6	2	5
Jumlah	28	35	112	62	13	96
2007	28	35	107	62	13	81

Sumber: Kantor Desa Se Kecamatan Ngrambe

Tabel 5.5

Jumlah Fasilitas/Sarana Olah Raga

2008

Desa/Kelurahan	Sepak Bola	Bulu Tangkis	Volley Ball	Tenis Lapangan	Tenis Meja	Sarana Olah Raga Lainnya
1	2	3	4	5	6	7
001. Hargomulyo	-	-	1	-	-	-
002. Giriharjo	-	-	1	-	-	-
003. Setono	1	-	1	-	-	-
004. Wakah	1	-	1	-	-	-
005. Tawangrejo	-	-	1	-	-	-
006. Sambirejo	1	-	1	-	-	-
007. Manisharjo	1	-	1	-	-	-
008. Sidomulyo	-	-	1	-	-	-
009. Ngrambe	-	1	2	-	-	-
010. Babadan	1	-	1	-	-	-
011. Krandegan	1	-	1	-	-	-
012. Pucangan	1	-	1	-	-	-
013. Cepoko	1	-	2	-	-	-
014. Mendiro	1	-	1	-	-	-
Jumlah	9	1	16	-	-	-
2007	9	1	14	-	-	-

Sumber: Kantor Desa Se Kecamatan Ngrambe

PERTANIAN

6



Tabel 6.1.1
Luas Panen dan Produksi Sayur-sayuran
2008

Desa/Kelurahan	Padi		Jagung	
	Luas Panen (Ha)	Produksi (Kw)	Luas Panen (Ha)	Produksi (Kw)
<i>1</i>	<i>2</i>	<i>3</i>	<i>4</i>	<i>5</i>
001. Hargomulyo	-	-	-	-
002. Giriharjo	-	-	-	-
003. Setono	-	-	-	-
004. Wakah	-	-	-	-
005. Tawangrejo	-	-	-	-
006. Sambirejo	-	-	-	-
007. Manisharjo	-	-	-	-
008. Sidomulyo	-	-	-	-
009. Ngrambe	-	-	-	-
010. Babadan	-	-	-	-
011. Krandegan	-	-	-	-
012. Pucangan	-	-	-	-
013. Cepoko	-	-	-	-
014. Mendiro	-	-	-	-
Jumlah	-	-	-	-
2007	-	-	-	-

Sumber: Mantri Tani Kecamatan Ngrambe

Ket : - Data Belum Tersedia

INDUSTRI & PERDAGANGAN

7



<https://indawikabans.go.id>

Tabel 7
Jumlah Sarana Perdagangan
2008

Desa/Kelurahan	Pasar		Toko Besar/ Swalayan	Dealer	Toko/ Kios
	Permanen/ Semi Permanen	Tidak Permanen		Sepeda Motor Mobil	
1	2	3	4	5	6
001. Hargomulyo	-	-	-	-	-
002. Giriharjo	-	-	-	-	-
003. Setono	-	-	-	-	-
004. Wakah	-	-	-	-	-
005. Tawangrejo	-	-	-	-	-
006. Sambirejo	-	-	-	-	-
007. Manisharjo	-	-	-	-	-
008. Sidomulyo	-	-	-	-	-
009. Ngrambe	-	-	-	-	-
010. Babadan	-	-	-	-	-
011. Krandegan	-	-	-	-	-
012. Puçangan	-	-	-	-	-
013. Cepoko	-	-	-	-	-
014. Mendirol	-	-	-	-	-
Jumlah	-	-	-	-	-
2007	-	-	-	-	-

Sumber: Mantri Tani Kecamatan Ngrambe

Ket : - Data Belum Tersedia

PERHUBUNGAN

8

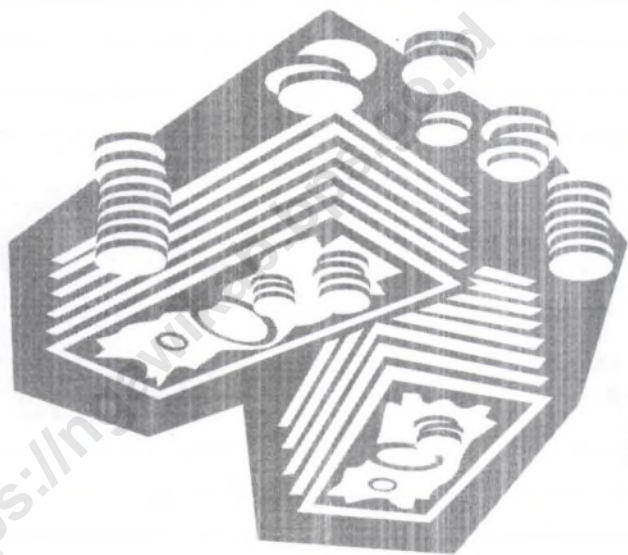


Tabel 8
Jumlah Pengusaha Angkutan Bermotor
2008

Desa/Kelurahan	Angkutan Penumpang			Angkutan Barang			
	Bus	Station	Ojek	Truck	Dump Truck	Truk Tangki	Pick Up
<i>1</i>	<i>2</i>	<i>3</i>	<i>4</i>	<i>5</i>	<i>6</i>	<i>7</i>	<i>8</i>
001. Hargomulyo	-	-	-	-	-	-	-
002. Giriharjo	-	-	-	-	-	-	-
003. Setono	-	-	-	-	-	-	-
004. Wakah	-	-	-	-	-	-	-
005. Tawangrejo	-	-	-	-	-	-	-
006. Sambirejo	-	-	-	-	-	-	-
007. Manisharjo	-	-	-	-	-	-	-
008. Sidomulyo	-	-	-	-	-	-	-
009. Ngrambe	-	-	-	-	-	-	-
010. Babadan	-	-	-	-	-	-	-
011. Krandegan	-	-	-	-	-	-	-
012. Pucangan	-	-	-	-	-	-	-
013. Cepoko	-	-	-	-	-	-	-
014. Mendiro	-	-	-	-	-	-	-
Jumlah	-	-	-	-	-	-	-
2007	-	-	-	-	-	-	-

Sumber: Mantri Tani Kecamatan Ngrambe

Ket : - Data Belum Tersedia



KUANGAN

6

Tabel 9.1
Jumlah Lembaga Keuangan
2008

Desa/Kelurahan	Bank Umum	BPR	Koperasi		Asuransi
			KUD	Non-KUD	
1	2	3	4	5	6
001. Hargomulyo	-	-	-	-	-
002. Giriharjo	-	-	-	-	-
003. Setono	-	-	-	-	-
004. Wakah	-	-	-	-	-
005. Tawangrejo	1	-	-	-	-
006. Sambirejo	-	-	-	-	-
007. Manisharjo	1	-	-	-	-
008. Sidomulyo	1	-	-	-	-
009. Ngrambe	4	-	1	1	-
010. Babadan	1	-	-	-	-
011. Krandegan	1	-	-	-	-
012. Pucangan	-	-	1	-	-
013. Cepoko	1	-	-	-	-
014. Mendiro	-	-	-	-	-
Jumlah	10	-	2	1	-
2007	10	-	2	1	-

Sumber: Kantor Desa Se Kecamatan Ngrambe

Tabel 9.2
Jumlah Usaha Jasa Perusahaan
2008

Desa/Kelurahan	Notaris	Akuntan	Konsult tan	Penga- cara	Peri- klan an	Penyalur TKI
1	2	3	4	5	6	7
001. Hargomulyo	-	-	-	-	-	-
002. Giriharjo	-	-	-	-	-	-
003. Setono	-	-	-	-	-	-
004. Wakah	-	-	-	-	-	-
005. Tawangrejo	-	-	-	-	-	-
006. Sambirejo	-	-	-	-	-	-
007. Manisharjo	-	-	-	-	-	-
008. Sidomulyo	-	-	-	-	-	-
009. Ngrambe	-	-	-	-	-	-
010. Babadan	-	-	-	-	-	-
011. Krandegan	-	-	-	-	-	-
012. Pucangan	-	-	-	-	-	-
013. Cepoko	-	-	-	-	-	-
014. Mendiro	-	-	-	-	-	-
Jumlah	-	-	-	-	-	-
2007	-	-	-	-	-	-

Sumber: Kantor Desa Se Kecamatan Ngrambe

Desa/Kelurahan	Biro Perja- jalan	Fotokopi	Persewaan			
			Alat Pesta	Mesin- mesin	Mobil	Komputer
<i>1</i>	<i>8</i>	<i>9</i>	<i>10</i>	<i>11</i>	<i>12</i>	<i>13</i>
001. Hargomulyo	-	-	1	-	-	-
002. Giriharjo	-	-	1	-	-	-
003. Setono	-	-	1	-	-	-
004. Wakah	-	-	1	-	-	-
005. Tawangrejo	-	-	2	-	-	-
006. Sambirejo	-	-	1	-	-	-
007. Manisharjo	-	-	1	-	-	-
008. Sidomulyo	-	-	1	-	-	-
009. Ngrambe	-	3	4	-	-	-
010. Babadan	-	-	2	-	-	-
011. Krandegan	-	-	3	-	-	-
012. Pucangan	-	-	2	-	-	-
013. Cepoko	-	1	3	-	-	-
014. Mendiro	-	-	1	-	-	-
Jumlah	-	4	24	-	-	-
2007	-	4	20	-	-	-

Sumber: Kantor Desa Se Kecamatan Ngrambe

Tabel 9.3
 Jumlah Usaha Kursus Pendidikan dan Ketrampilan
 2008

Desa/Kelurahan	Bahasa Asing	Bimbingan Belajar	Komputer	Mengemudi	Montir
1	2	3	4	5	6
001. Hargomulyo	-	-	-	-	-
002. Giriharjo	-	-	-	-	-
003. Setono	-	-	-	-	-
004. Wakah	-	-	-	-	-
005. Tawangrejo	-	-	-	-	-
006. Sambirejo	-	-	-	-	-
007. Manisharjo	-	-	-	-	-
008. Sidomulyo	-	-	-	-	-
009. Ngrambe	-	1	2	-	-
010. Babadan	-	-	-	-	-
011. Krandegan	-	-	-	-	-
012. Pucangan	-	-	-	-	-
013. Cepoko	-	-	-	-	-
014. Mendiro	-	-	-	-	-
Jumlah	-	1	2	-	-
2007	-	1	2	-	-

Sumber: Kantor Desa Se Kecamatan Ngrambe

Desa/Kelurahan	Menari	Musik	Menjahit	Memasak	Kursus lainnya
1	7	8	9	10	11
001. Hargomulyo	-	-	-	-	-
002. Giriharjo	-	-	-	-	-
003. Setono	-	-	-	-	-
004. Wakah	-	-	-	-	-
005. Tawangrejo	-	-	-	-	-
006. Sambirejo	1	-	-	-	-
007. Manisharjo	-	-	-	-	-
008. Sidomulyo	-	-	-	-	-
009. Ngrambe	-	-	1	-	-
010. Babadan	-	-	-	-	-
011. Krandegan	-	-	-	-	-
012. Pucangan	-	-	-	-	-
013. Cepoko	-	-	-	-	-
014. Mendiro	-	-	-	-	-
Jumlah	1	-	1	-	-
2007	1	-	1	-	-

Sumber: Kantor Desa Se Kecamatan Ngrambe

Tabel 9.4
 Jumlah Usaha Jasa Hiburan
 2008

Desa/Kelurahan	Kafe/ Karaoke	Bilyar	Play Station	Rental VCD	Dalang	Penyanyi Profesional
1	2	3	4	5	6	7
001. Hargomulyo	-	-	-	-	-	-
002. Giriharjo	-	-	-	-	-	-
003. Setono	-	-	-	-	-	-
004. Wakah	-	-	-	-	-	-
005. Tawangrejo	-	-	-	-	-	-
006. Sambirejo	-	-	-	-	-	-
007. Manisharjo	-	-	-	-	-	-
008. Sidomulyo	-	-	-	-	-	-
009. Ngrambe	-	-	3	-	-	2
010. Babadan	-	-	-	-	-	-
011. Krandegan	-	-	-	-	-	-
012. Pucangan	-	-	-	-	-	-
013. Cepoko	-	-	-	-	-	-
014. Mendiro	-	-	-	-	-	-
Jumlah	-	-	3	-	-	2
2007	-	1	3	-	-	3

Sumber: Kantor Desa Se Kecamatan Ngrambe

Tabel 9.5
Jumlah Usaha Jasa Perorangan
2008

Desa/Kelurahan	Reparasi/Bengkel					
	Mobil	Sepeda Motor	Knalpot	Las/ Cat	Bubut	Sepeda
<i>1</i>	<i>2</i>	<i>3</i>	<i>4</i>	<i>5</i>	<i>6</i>	<i>7</i>
001. Hargomulyo	-	-	-	-	-	-
002. Giriharjo	-	-	-	-	-	-
003. Setono	-	1	-	1	-	-
004. Wakah	-	1	-	-	-	-
005. Tawangrejo	-	-	-	1	-	-
006. Sambirejo	-	1	-	-	-	-
007. Manisharjo	-	-	-	-	-	-
008. Sidomulyo	-	-	-	-	-	-
009. Ngrambe	3	5	-	4	-	1
010. Babadan	-	1	-	-	-	-
011. Krandegan	-	-	-	-	-	-
012. Pucangan	-	1	-	-	-	-
013. Cepoko	-	2	-	-	-	-
014. Mendiro	-	-	-	2	-	-
Jumlah	3	12	-	8	-	1
2007	4	12	-	8	2	2

Sumber: Kantor Desa Se Kecamatan Ngrambe

Desa/Kelurahan	Tukang Foto	Tukang Patri	Tukang Listrik	Tukang Semir	Sol Sepatu	Tukang Foto
<i>1</i>	22	23	24	25	26	27
001. Hargomulyo	-	-	-	-	-	-
002. Giriharjo	-	-	-	-	-	-
003. Setono	-	-	-	-	-	-
004. Wakah	-	-	-	-	-	-
005. Tawangrejo	-	-	-	-	-	-
006. Sambirejo	-	-	-	-	-	-
007. Manisharjo	-	-	-	-	-	-
008. Sidomulyo	-	-	-	-	-	-
009. Ngrambe	3	1	-	-	2	-
010. Babadan	-	-	-	-	-	-
011. Krandegan	-	-	-	-	-	-
012. Pucangan	-	-	-	-	-	-
013. Cepoko	-	-	-	-	-	-
014. Mendiro	-	-	-	-	-	-
Jumlah	3	1	-	-	2	-
2007	3	1	-	-	2	-

Sumber: Kantor Desa Se Kecamatan Ngrambe



BADAN PUSAT STATISTIK KABUPATEN NGAWI

Jl. Basuki Rahmad 1, Ngawi 63218 Telp./Fax. (0351) 749177

E-mail: bps3521@mailhost.bps.go.id