

KECAMATAN PATEAN DALAM ANGKA Tahun 2010

Patean in Figure



DISUSUN OLEH :
KOORDINATOR STATISTIK
KECAMATAN PATEAN



Badan Pusat Statistik
Kabupaten Kendal

KATA SAMBUTAN

Assalamu'alaikum Wr. Wb.

Dengan memanjatkan puji syukur kehadiran Tuhan Yang Maha Esa dan ucapan terima kasih yang tak terhingga atas terbitnya buku "*KECAMATAN PATEAN DALAM ANGKA TAHUN 2010*" yang dikeluarkan oleh Koordinator Statistik Kecamatan Patean.

Buku ini merupakan sumber data dan informasi data terutama bagi penyusun perencanaan yang akurat dan komprehensif, dimana perencanaan merupakan salah satu fungsi manajemen yang sangat memerlukan dukungan data yang benar dan akurat.

Saya minta kepada segenap jajaran aparat pemerintah dan segenap komponen masyarakat Kecamatan Patean, hendaknya buku ini dapat dijadikan sumber data dan informasi dalam pelaksanaan tugas baik di bidang pemerintahan, pembangunan, maupun kemasyarakatan di era globalisasi dan reformasi ini.

Semoga buku ini benar-benar dapat dimanfaatkan oleh semua pihak dalam rangka lebih memacu perkembangan di Kecamatan Patean.

Wassalamu'alaikum Wr. Wb.

Patean, Juni 2011.

Camat Patean

M A R W O T O, S E

Penata Tk. I

NIP. 19640913 198508 1 001

KATA PENGANTAR

Berkat rahmat Tuhan Yang Maha Esa, publikasi “*KECAMATAN PATEAN DALAM ANGKA TAHUN 2010*” dapat tersaji. Publikasi ini merupakan publikasi yang diterbitkan setiap tahun secara berkesinambungan.

Mengingat keterbatasan kami, maka dalam penyajian ini mungkin belum memenuhi harapan bagi para konsumen data dikarenakan masih banyak kekurangannya. Namun demikian, kami sangat gembira karena dukungan dari berbagai pihak baik berupa data maupun informasi yang bisa memberikan gambaran yang sebenarnya.

Selanjutnya kami mengharapkan saran dan kritik berbagai pihak yang bersifat membangun guna kesempurnaan publikasi yang akan datang.

Penghargaan dan ucapan terima kasih kami sampaikan kepada:

1. Yang Terhormat Bapak Camat Patean
2. Yang Terhormat Bapak Kepala Dinas/Instansi di Kecamatan Patean

Semoga publikasi ini ada manfaatnya.

Patean, Juni 2011.

Koordinator Statistik Kecamatan
Patean

DWI EDI WALUYO
NIP. 19570531 198002 1 001

DAFTAR ISI

Sambutan Camat Patean	i	
Kata Pengantar	ii	
Daftar isi	iii	
Daftar Grafik	vi	
Letak Geografis	vii	
Peta Wilayah Kabupaten Kendal	viii	
Peta Wilayah Kecamatan Patean	ix	
BAB I	GEOGRAFIS	1
Tabel 1.1	Luas Wilayah Dirinci Menurut Desa	2
Tabel 1.2	Jarak Desa ke Ibukota Kecamatan	3
Tabel 1.3	Luas Wilayah Dirinci Menurut Penggunaannya	4
Tabel 1.4	Luas Tanah Sawah Menurut Jenis Pengairannya	6
Tabel 1.5	Luas Tanah Kering Menurut Jenisnya	8
Tabel 1.6	Banyaknya Hari Hujan	11
Tabel 1.7	Banyaknya Curah Hujan	12
BAB II	PEMERINTAHAN	13
Tabel 2.1	Banyaknya Dusun/Dukuh, Rukun Warga, dan Rukun Tetangga	14
Tabel 2.2	Banyaknya Balai Desa Dan Kantor Desa	15
Tabel 2.3	Banyaknya Perangkat Desa	16
Tabel 2.4	Banyaknya Surat Pemberitahuan Pajak Terdaftar	19
Tabel 2.5	Pemasukan Pajak Bumi dan Bangunan	20
BAB III	PENDUDUK	21
Tabel 3.1	Banyaknya Rumah Tangga dan Bangunan Tempat Tinggal	22
Tabel 3.2	Kepadatan Rumah Tangga	23
Tabel 3.3	Banyaknya Bangunan Tempat Tinggal Penduduk	24

Tabel 3.4	Banyaknya Penduduk Dirinci Menurut Jenis Kelamin	25
Tabel 3.5	Kepadatan Penduduk Dirinci Per Desa	26
Tabel 3.6	Sex Ratio Penduduk Laki-laki Terhadap Perempuan	27
Tabel 3.7	Perkembangan Penduduk Per Tahun	28
Tabel 3.8	Banyaknya Penduduk Menurut Kelompok Umur dan Jenis Kelamin	29
Tabel 3.9	Banyaknya Penduduk Menurut Kelompok Umur dan Jenis Kelamin Per Desa	31
Tabel 3.10	Banyaknya Penduduk Umur 5-6,7-12, 13-15...	41
Tabel 3.12	Banyaknya Mutasi penduduk	42
Tabel 3.11	Banyaknya Penduduk Di atas 5 Tahun Dirinci Menurut Pendidikan	42
Tabel 3.12	Banyaknya Penduduk Dirinci Menurut Mata Pencapaian	43
Tabel 3.13	Banyaknya PUS Akseptor KB Aktif	45
BAB. IV	SOSIAL	52
Tabel 4.1	Banyaknya Keluarga Menurut Tahapan	53
Tabel 4.2	Banyaknya Pemeluk Agama	54
Tabel 4.3	Banyaknya Tempat Ibadah	55
Tabel 4.4	Peserta Calon Jamaah Haji	56
Tabel 4.5	Banyaknya Ulama, Mubaligh, dan Khotib	57
Tabel 4.6	Banyaknya Nikah, Talak, Cerai dan Rujuk	58
Tabel 4.7	Banyaknya Sekolah TK, Murid, dan Guru	59
Tabel 4.8	Banyaknya Sekolah Dasar Negeri, Murid, dan Guru	60
Tabel 4.9	Banyaknya Madrasah Ibtidaiyah, Murid, dan Guru	61
Tabel 4.10	Banyaknya Sekolah Lanjutan Pertama Negeri, Murid, dan Guru	62
Tabel 4.11	Banyaknya Sekolah Lanjutan Pertama Swasta, Murid dan Guru	63
Tabel 4.12	Banyaknya Madrasah Tsanawiyah, Murid, dan Guru	64
Tabel 4.13	Banyaknya Madrasah Aliyah, Murid, dan Guru	65

Tabel 4.14	Banyaknya Sekolah Menengah Kejuruan Negeri, Murid dan Guru	66
Tabel 4.15	Banyaknya Dokter, tenaga medis , Bidan, Dukun Bayi, Juru sunat	67
Tabel 4.16	Banyaknya Fasilitas Kesehatan	68
Tabel 4.17	Banyaknya Sarana Air Bersih	70
Tabel 4.18	Banyaknya Jamban Umum, Inpres Dan Swadaya	71
Tabel 4.19	Banyaknya Penderita Cacat	72
Tabel 4.20	Banyaknya Lapangan Olahraga	73
BAB V	PERTANIAN	74
Tabel 5.1	Luas Panen Dan Produksi Padi Sawah Dan Gogo	75
Tabel 5.2	Luas Panen Dan Produksi Padi Dan Jagung	76
Tabel 5.3	Luas Panen dan Produksi Kacang Tanah dan Kedelai	77
Tabel 5.4	Luas Panen dan Produksi Ubi Kayu dan Ubi Jalar	78
Tabel 5.5	Produksi Tanaman Perdagangan	89
Tabel 5.6	Produksi Ikan	80
Tabel 5.7	Banyaknya Unggas	81
Tabel 5.8	Banyaknya Ternak	82
BAB IV	PERHUBUNGAN	85
Tabel 6.1	Banyaknya Sarana Angkutan Darat Kendaraan Bermotor	86
Tabel 6.2	Banyaknya Sarana Angkutan Darat Kendaraan Tidak Bermotor	87
Tabel 6.3	Jenis Permukaan, Kondisi, dan Kelas Jalan..	88
Tabel 6.4	Banyaknya Jembatan Desa	89
Tabel 6.5	Banyaknya Televisi, Radio, Listrik, PLN dan Telepon	90

DAFTAR GRAFIK

Grafik 1	Luas Wilayah Dirinci Menurut Penggunaan	5
Grafik 2	Banyaknya Penduduk Menurut Kelompok Umur dan Jenis Kelamin	31

<https://kendalkab.bps.go.id>

LETAK GEOGRAFIS

1. Kecamatan Patean terletak dalam:

Kabupaten : Kendal
Propinsi : Jawa Tengah

2. Batas-batas wilayah:

Sebelah utara : Kecamatan Pageruyung
Sebelah selatan : Kec. Bejen, Kabupaten Temanggung
Sebelah barat : Kecamatan Sukorejo
Sebelah timur : Kecamatan Singorojo

3. Jarak dari Ibukota Patean ke beberapa kota:

Kota Propinsi Jawa Tengah : 73 Km
Kota Kabupaten Kendal : 44 Km
Kota Kecamatan Sukorejo : 6 Km

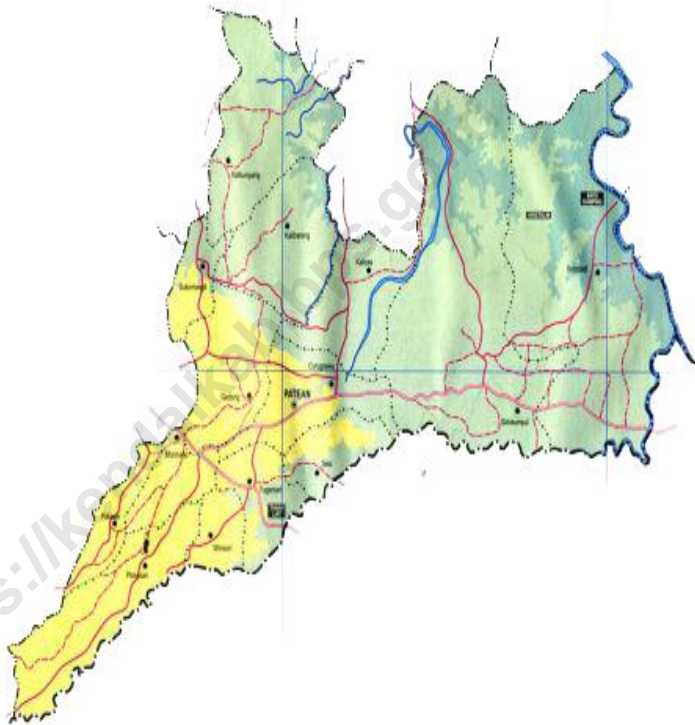
4. Ketinggian tanah:

Rata-rata ketinggian tanah : 530 m dpl
Suhu Udara : 27 - 30 °C
Kemiringan Ranah : 25 – 30 derajat
Jenis Tanah : Latusol
Bujur Timur : 109°41 110°18
Lintang Selatan : 6°32 7°24

PETA KABUPATEN KENDAL



PETA KECAMATAN PATEAN



BAB IGEOGRAFIS

Kecamatan Dalam Angka

2010

BAB. I GEOGRAFIS

Kecamatan Patean merupakan satu dari 20 kecamatan di Kabupaten Kendal Propinsi Jawa Tengah, dengan wilayah sebelah utara berbatasan dengan Kecamatan Pageruyung, sebelah selatan berbatasan dengan Kecamatan Bejen Kabupaten Temanggung, sebelah timur berbatasan dengan Kecamatan Singorojo dan sebelah barat berbatasan dengan Kecamatan Sukorejo, dengan ketinggian tanah antara 530 m dpl.

Luas wilayah Kecamatan Patean mencapai 51,43 Km², yang sebagian besar digunakan sebagai lahan pertanian (tanah sawah, tanah tegalan & hutan) yaitu mencapai 69,71 % dan sisanya 30,29 % digunakan untuk pekarangan (lahan untuk bangunan dan halaman sekitar), dan lain-lain.

Rata – rata curah hujan di wilayah Kecamatan Patean tahun 2010 sekitar 305 mm dengan rata – rata hari hujan adalah 15 hari.

TABEL : 1.1.

**Luas Wilayah Kecamatan Patean
Dirinci Menurut Desa
Tahun : 2010**

Desa	Luas (Km-2)	Persentase (%)
(1)	(2)	(3)
01. Pakisan	2,061	2,22
02. Mlatiharjo	2,66	2,86
03. Plososari	6,29	6,77
04. Wirosari	2,09	2,25
05. Pagersari	3,78	4,07
06. S e l o	3,06	3,29
07. Curugsewu	5,00	5,38
08. G e d o n g	5,61	6,04
09. Sukomangli	1,96	2,11
10. Kalibareng	5,12	5,51
11. Kalilumpang	7,00	7,53
12. Kalices	5,69	6,12
13. Sidokumpul	19,58	21,07
14. Sidodadi	23,03	24,78
Jumlah	92,94	100,00

Sumber data : Kantor Kecamatan Patean
Catatan :

TABEL : 1.2

**Jarak Desa Ke Ibu Kota Kecamatan
Kecamatan Patean
Tahun : 2010**

Desa	Jarak
(1)	(Km) (2)
01. Pakisan	8,00
02. Mlatiharjo	5,00
03. Plososari	7,00
04. Wirosari	5,00
05. Pagersari	3,00
06. S e l o	2,00
07. Curugsewu	0,00
08. G e d o n g	4,00
09. Sukomangli	11,00
10. Kalibareng	13,00
11. Kalilumpang	13,00
12. Kalices	2,00
13. Sidokumpul	5,00
14. Sidodadi	8,00

Sumber data : Kantor Kecamatan Patean

Catatan :

TABEL : 1.3**Luas Wilayah Kecamatan Patean
Dirinci Menurut Penggunaan****Tahun : 2010**

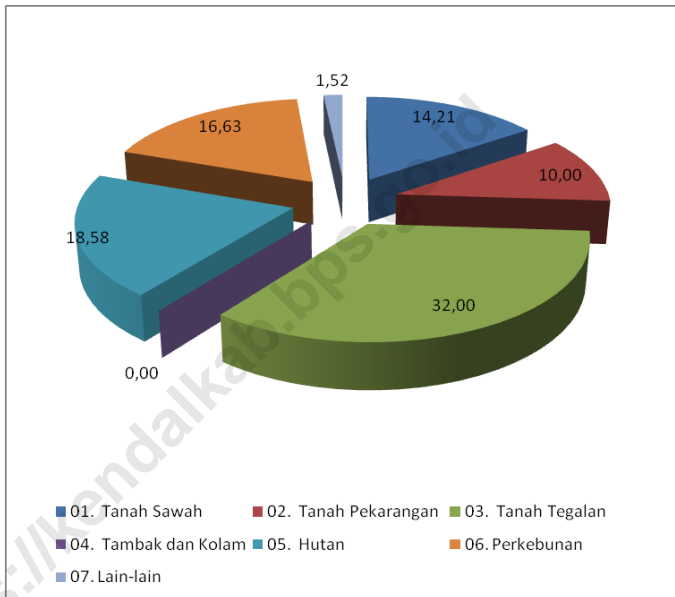
Jenis Penggunaan	Luas (Km-2)	Persentase (%)
(1)	(2)	(3)
01. Tanah Sawah	14,21	15,29
02. Tanah Pekarangan	10,00	10,76
03. Tanah Tegalan	32,00	34,43
04. Tambak dan Kolam	0,00	0,00
05. Hutan	18,58	19,99
06. Perkebunan	16,63	17,89
07. Lain-lain	1,52	1,64
Jumlah	51.43	100.00

Sumber data : Statistik Kecamatan Patean**Catatan :**

GRAFIK : 1

**Luas Wilayah Kecamatan Patean
Dirinci Menurut Penggunaan**

Tahun : 2010



Sumber data : Statistik Kecamatan Patean

Catatan :

TABEL : 1.4

**Luas Tanah Sawah Menurut Jenis Pengairannya
Kecamatan Patean**

Tahun : 2010

Desa	Teknis	Setengah	Non
	(Ha)	Teknis (Ha)	Teknis (Ha)
(1)	(2)	(3)	(4)
01. Pakisan	0,00	0,00	95,00
02. Mlatiharjo	0,00	0,00	135,00
03. Plososari	0,00	0,00	306,30
04. Wirosari	0,00	0,00	125,00
05. Pagersari	0,00	0,00	93,00
06. S e l o	0,00	0,00	71,40
07. Curugsewu	0,00	0,00	44,80
08. G e d o n g	0,00	0,00	75,00
09. Sukomangli	0,00	0,00	25,70
10. Kalibareng	0,00	0,00	61,00
11. Kalilumpang	0,00	0,00	104,90
12. Kalices	0,00	0,00	43,00
13. Sidokumpul	0,00	0,00	131,40
14. Sidodadi	0,00	0,00	109,78
Jumlah 2010	0,00	0,00	1.421,28
2009	0,00	0,00	1.421,28
2008	0,00	0,00	1.421,28

Sumber data : Monografi Desa

Catatan :

TABEL : 1.4 (Lanjutan)**Luas Tanah Sawah Menurut Jenis Pengairannya
Kecamatan Patean****Tahun : 2010**

Desa	Tadah Hujan Diusahakan (Ha)	Jumlah (Ha)
(1)	(5)	(6)
01. Pakisan	0,00	95,00
02. Mlatiharjo	0,00	135,00
03. Plososari	0,00	306,30
04. Wirosari	0,00	125,00
05. Pagersari	0,00	93,00
06. S e l o	0,00	71,40
07. Curugsewu	0,00	44,80
08. G e d o n g	0,00	75,00
09. Sukomangli	0,00	25,70
10. Kalibareng	0,00	61,00
11. Kalilumpang	0,00	104,90
12. Kalices	0,00	43,00
13. Sidokumpul	0,00	131,40
14. Sidodadi	0,00	109,78
Jumlah 2010	0,00	1.421,28
2009	0,00	1.421,28
2008	0,00	1.421,28

Sumber data : Monografi Desa**Catatan:**

TABEL : 1.5

**Luas Tanah Kering Dirinci Menurut Jenisnya
Kecamatan Patean
Tahun : 2010**

Desa	Peka- rangan (Ha)	Tega- lan (Ha)	Penggem- balaan (Ha)	Tam- bak (Ha)	
(1)	(1)	(2)	(3)	(4)	
01. Pakisan	45,95	52,08	0,00	0,00	
02. Mlatiharjo	42,86	75,70	0,00	0,00	
03. Plososari	122,42	124,54	0,00	0,00	
04. Wirosari	47,46	35,26	0,00	0,00	
05. Pagersari	92,96	177,85	0,00	0,00	
06. S e l o	48,35	27,87	0,00	0,00	
07. Curugsewu	158,89	211,00	0,00	0,00	
08. G e d o n g	148,02	170,29	0,00	0,00	
09. Sukomangli	11,98	18,54	0,00	0,00	
10. Kalibareng	30,50	288,43	0,00	0,00	
11. Kalilumpang	40,50	326,25	0,00	0,00	
12. Kalices	53,79	267,03	0,00	0,00	
13. Sidokumpul	64,55	546,91	0,00	0,00	
14. Sidodadi	91,62	878,19	0,00	0,00	
Jumlah	2010	999,85	3.199,94	0,00	0,00
	2009	999,85	3.199,94	0,00	0,00
	2008	999,85	3.199,94	0,00	0,00

Sumber data : Monografi Desa

Catatan:

TABEL : 1.5 (Lanjutan)**Luas Tanah Kering Dirinci Menurut Jenisnya
Kecamatan Patean****Tahun : 2010**

Desa	Kolam (Ha)	Hutan	
		Rakyat (Ha)	Negara (Ha)
(1)	(6)	(7)	(8)
01. Pakisan	0,00	0,00	0,00
02. Mlatiharjo	0,00	0,00	0,00
03. Plososari	0,00	0,00	0,00
04. Wirosari	0,00	0,00	0,00
05. Pagersari	0,00	0,00	0,00
06. S e l o	0,00	0,00	0,00
07. Curugsewu	0,00	0,00	0,00
08. G e d o n g	0,00	0,00	0,00
09. Sukomangli	0,00	0,00	0,00
10. Kalibareng	0,00	0,00	0,00
11. Kalilumpang	0,00	0,00	0,00
12. Kalices	0,00	0,00	175,00
13. Sidokumpul	0,00	0,00	643,75
14. Sidodadi	0,00	0,00	1.039,38
Jumlah 2010	0,00	0,00	1.858,13
2009	0,00	0,00	1.858,13
2008	0,00	0,00	1.858,13

Sumber data : Monografi Desa**Catatan :**

TABEL : 1.5 (Lanjutan)

**Luas Tanah Kering Dirinci Menurut Jenisnya
Kecamatan Patean**

Tahun 2010

Desa	Perkebunan		Lain-	Jumlah
	Rakyat (Ha)	Negara (Ha)	lain (Ha)	(Ha)
(1)	(9)	(10)	(11)	(12)
01. Pakisan	0,00	0,00	13,03	111,06
02. Mlatiharjo	0,00	0,00	12,05	130,61
03. Plososari	0,00	63,43	12,76	323,15
04. Wirosari	0,00	0,00	1,52	84,24
05. Pagersari	0,00	0,00	14,06	284,87
06. S e l o	0,00	148,41	10,00	234,63
07. Curugsewu	0,00	70,23	15,51	455,63
08. G e d o n g	0,00	151,52	16,42	486,25
09. Sukomangli	0,00	137,37	2,52	170,41
10. Kalibareng	0,00	115,70	16,50	451,13
11. Kalilumpang	0,00	220,44	8,10	595,29
12. Kalices	0,00	21,24	8,54	525,60
13. Sidokumpul	0,00	564,63	6,74	1.826,58
14. Sidodadi	0,00	169,83	14,44	2.193,46
Jumlah 2010	0,00	1.662,80	152,19	7.872,91
2009	0,00	1.662,80	152,19	7.872,91
2008	0,00	1.662,80	152,19	7.872,91

**Sumber data : Monografi Desa
Catatan:**

TABEL : 1.6**Banyaknya Hari Hujan
Kecamatan Patean***Tahun : 2007 - 2010*

Bulan	2007	2008	2009	2010
(1)	(2)	(3)	(4)	(5)
01. Januari	28	25	19	24
02. Pebruari	23	22	24	11
03. Maret	19	18	10	16
04. April	18	17	10	17
05. Mei	15	13	17	19
06. Juni	8	7	4	7
07. Juli	2	1	2	9
08. Agustus	2	1	0	9
09. September	5	4	2	19
10. Oktober	6	5	8	16
11. Nopember	16	14	11	14
12. Desember	18	18	12	20
Jumlah	160	145	119	181
Rata-rata	13	12	10	15

Sumber Data : Stasiun UPTD Pengairan Kecamatan Patean
Catatan :

TABEL : 1.7**Banyaknya Curah Hujan
Kecamatan Patean****Tahun : 2007 - 2010**

Bulan	2007	2008	2009	2010
(1)	(2)	(3)	(4)	(5)
01. Januari	465	459	301	477
02. Pebruari	461	462	462	508
03. Maret	360	286	208	321
04. April	208	204	134	274
05. Mei	150	148	322	328
06. Juni	32	27	112	305
07. Juli	33	25	14	89
08. Agustus	10	8	0	208
09. September	29	21	18	269
10. Oktober	82	71	118	240
11. Nopember	140	87	163	347
12. Desember	359	282	229	297
Jumlah	2.329	2.080	2.081	3.663
Rata-rata	194	173	173	305

Sumber Data : Stasiun UPTD Pengairan Kecamatan Patean
Catatan :

BAB II

.....PEMERINTAHAN

Kecamatan Dalam Angka

2010

BAB. II PEMERINTAHAN

Kecamatan Patean terdiri dari 14 desa, dengan jumlah Dusun/dukuh sebanyak 85 dusun. Jumlah Rukun Warga sebanyak 86 RW dan jumlah Rukun Tetangga sebanyak 332 RT

Banyaknya Surat Pemberitahuan Pajak Terdaftar pada tahun 2010 sebanyak 33.751 orang, mengalami kenaikan sebesar 1,06 persen dibanding tahun 2009 dengan Baku PBB sebesar RP. 817.098.464,- dan realisasi penerimaan PBB sebesar RP. 817.098.464,- atau sebesar 100 persen dari Baku PBB.

TABEL : 2.1

**Banyaknya Dusun/Dukuh, Rukun Warga Dan Rukun Tetangga
Kecamatan Patean
Tahun : 2010**

Desa	Dusun/ Dukuh	Rukun Warga	Rukun Tetangga
(1)	(2)	(3)	(4)
01. Pakisan	3	3	17
02. Mlatiharjo	4	4	30
03. Plososari	9	9	38
04. Wirosari	2	2	15
05. Pagersari	4	5	21
06. S e l o	3	3	10
07. Curugsewu	11	11	32
08. G e d o n g	10	10	32
09. Sukomangli	2	1	8
10. Kalibareng	4	4	8
11. Kalilumpang	7	7	21
12. Kalices	4	4	9
13. Sidokumpul	12	13	48
14. Sidodadi	10	10	43
Jumlah			
2010	85	86	332
2009	85	86	327
2008	85	85	327

Sumber data : Statistik Kecamatan Patean

Catatan :

TABEL : 2.2.

**Banyaknya Balai Desa Dan Kantor Desa
Kecamatan Patean
Tahun : 2010**

Desa	Balai Desa	Kantor Desa
(1)	(2)	(3)
01. Pakisan	1	1
02. Mlatiharjo	1	1
03. Plososari	1	1
04. Wirosari	1	1
05. Pagersari	1	1
06. S e l o	1	1
07. Curugsewu	1	1
08. G e d o n g	1	1
09. Sukomangli	1	1
10. Kalibareng	1	1
11. Kalilumpang	1	1
12. Kalices	1	1
13. Sidokumpul	1	1
14. Sidodadi	1	1
Jumlah	14	14

**Sumber data : Kantor Kecamatan Patean
Catatan :**

TABEL : 2.3

**Banyaknya Perangkat Desa
Kecamatan Patean
Tahun : 2010**

Desa	Kepala Desa		Sekretaris Desa		Bekel		Kebayan	
	L	P	L	P	L	P	L	P
(1)	(2)	(3)	(4)	(5)	(6)	(7)	(8)	(9)
01. Pakisan	1	0	1	0	2	0	3	0
02. Mlatiharjo	1	0	1	0	3	0	4	0
03. Plososari	1	0	1	0	2	0	2	0
04. Wirosari	1	0	1	0	1	0	2	0
05. Pagersari	1	0	1	0	2	0	3	0
06. S e l o	1	0	1	0	2	0	2	0
07. Curugsewu	1	0	0	1	2	0	3	0
08. G e d o n g	1	0	1	0	5	0	3	0
09. Sukomangli	1	0	1	0	1	0	1	1
10. Kalibareng	1	0	1	0	1	0	2	0
11. Kalilumpang	1	0	0	0	2	0	2	0
12. Kalices	1	0	1	0	1	0	2	0
13. Sidokumpul	1	0	1	0	3	0	5	0
14. Sidodadi	1	0	1	0	3	0	4	0
Jumlah 2010	14	0	12	1	30	0	38	1

Sumber data : Kantor Kecamatan Patean

Catatan :

TABEL: 2.3 (Lanjutan)

**Banyaknya Perangkat Desa
Kecamatan Patean
Tahun : 2010**

Desa	Jagabaya Kepetengan		Bayan Tani		Modin	
	L	P	L	P	L	P
(1)	(10)	(11)	(12)	(13)	(14)	(15)
01. Pakisan	2	0	1	0	1	0
02. Mlatiharjo	2	0	2	0	2	0
03. Plososari	3	0	2	0	2	0
04. Wirosari	2	0	1	0	2	0
05. Pagersari	2	0	1	0	2	0
06. S e l o	2	0	1	0	1	0
07. Curugsewu	4	0	1	0	2	0
08. G e d o n g	5	0	2	0	2	0
09. Sukomangli	1	0	1	0	1	0
10. Kalibareng	2	0	1	0	1	0
11. Kalilumpang	3	0	1	0	2	0
12. Kalices	2	0	1	0	1	0
13. Sidokumpul	7	0	2	0	3	0
14. Sidodadi	6	0	2	0	2	0
Jumlah 2010	43	0	19	0	24	0

Sumber data : Kantor Kecamatan Patean

Catatan :

TABEL : 2.3 (Lanjutan)

**Banyaknya Perangkat Desa
Kecamatan Patean
Tahun : 2010**

Desa	Ulu - Ulu		Kami - tuwo		Kaur Umum		Kaur Keuangan	
	L	P	L	P	L	P	L	P
(1)	(2)	(3)	(4)	(5)	(6)	(7)	(8)	(9)
01. Pakisan	0	0	3	0	1	0	1	0
02. Mlatiharjo	0	0	2	0	1	0	1	1
03. Plososari	0	0	4	0	2	0	2	0
04. Wirosari	0	0	2	0	1	0	1	1
05. Pagersari	0	0	2	0	2	0	1	2
06. S e l o	0	0	3	0	1	0	1	0
07. Curugsewu	0	0	3	0	2	0	2	0
08. G e d o n g	0	0	4	0	3	0	1	1
09. Sukomangli	0	0	1	0	1	0	0	1
10. Kalibareng	0	0	1	0	1	0	1	1
11. Kalilumpang	0	0	4	0	1	0	2	0
12. Kalices	0	0	2	0	1	0	1	0
13. Sidokumpul	0	0	5	0	2	0	2	0
14. Sidodadi	0	0	5	1	2	0	1	2
Jumlah 2010	0	0	41	1	21	0	17	9

Sumber data : Kantor Kecamatan Patean

Catatan :

TABEL : 2.4

**Banyaknya Surat Pemberitahuan Pajak Terdaftar
Kecamatan Patean**

Tahun : 2010

Desa	Banyaknya Surat Pemberitahuan Pajak Terdaftar
(1)	(2)
01. Pakisan	1.821
02. Mlatiharjo	1.958
03. Plososari	5.220
04. Wirosari	1.559
05. Pagersari	2.560
06. S e l o	1.182
07. Curugsewu	2.489
08. G e d o n g	3.060
09. Sukomangli	586
10. Kalibareng	1.482
11. Kalilumpang	1.848
12. Kalices	1.337
13. Sidokumpul	4.232
14. Sidodadi	4.420
Jumlah 2010	33.754
2009	33.398
2008	29.459

Sumber data : Kantor Kecamatan Patean

Catatan :

TABEL : 2.5**Pemasukan Pajak Bumi Dan Bangunan
Kecamatan Patean****Tahun : 2010**

Desa	Target	Pemasukan PBB	Persentase PBB	
	(000,-)	(000,-)	(%)	
(1)	(2)	(3)	(4)	
01. Pakisan	33.728.403	33.728.403	100	
02. Mlatiharjo	69.947.042	69.947.042	100	
03. Plososari	124.681.920	124.681.920	100	
04. Wirosari	57.138.417	57.138.417	100	
05. Pagersari	41.866.334	41.866.334	100	
06. S e l o	30.571.492	30.571.492	100	
07. Curugsewu	64.488.326	64.488.326	100	
08. G e d o n g	85.671.100	85.671.100	100	
09. Sukomangli	18.308.924	18.308.924	100	
10. Kalibareng	52.918.106	52.918.106	100	
11. Kalilumpang	39.262.774	39.262.774	100	
12. Kalices	28.293.617	28.293.617	100	
13. Sidokumpul	65.928.936	65.928.936	100	
14. Sidodadi	104.293.073	104.293.073	100	
Jumlah	2010	817.098.464	817.098.464	100
	2009	816.052.487	816.052.487	100
	2008	540.464.607	540.464.607	100

Sumber data : Statistik Kecamatan Patean

Catatan :

BAB III

.....PENDUDUK

<https://kendalkab.bps.go.id>

Kecamatan Dalam Angka

2010

BAB. III PENDUDUK

Jumlah penduduk Kecamatan Patean tahun 2010 sebanyak 51.414 jiwa, terdiri dari 25.710 (50,01 persen) laki – laki dan 25.704 (49,99 persen) perempuan. Jumlah penduduk terbesar adalah desa Sidokumpuli sebanyak 7.964 jiwa (15,49 persen) dari total jumlah penduduk Kecamatan Patean. Sedangkan jumlah penduduk yang paling sedikit adalah Desa Sukomangli dengan jumlah penduduk 1.122 (2,18 persen) dari total jumlah penduduk Kecamatan Patean.

Pertumbuhan penduduk di Kecamatan Patean tahun 2010 sebesar 3,50 persen. Pertumbuhan penduduk ini terjadi karena adanya mutasi penduduk (Lahir, Mati, Pindah dan Datang).

Jumlah penduduk menurut kelompok umur terbanyak berada pada strata 25-29 tahun dengan jumlah sebanyak 8.284 jiwa sedangkan jumlah penduduk terkecil berada pada strata kelompok umur 0-4 Tahun yaitu sebesar 2.336 jiwa.

Mata pencaharian penduduk Kecamatan Patean sebagian besar ada di sektor pertanian, urutan kedua dan ketiga adalah sektor Bangunan dan sektor perdagangan, hotel & restoran.

TABEL : 3.1**Banyaknya Rumah Tangga Dan Bangunan Tempat Tinggal
Kecamatan Patean**

Tahun : : 2010

Desa	Rumah Tangga	Bangunan Tempat Tinggal
(1)	(2)	(3)
01. Pakisan	551	528
02. Mlatiharjo	835	846
03. Plososari	1.690	1.382
04. Wirosari	566	587
05. Pagersari	966	932
06. S e l o	438	457
07. Curugsewu	1.350	1.209
08. G e d o n g	1.358	1.253
09. Sukomangli	290	268
10. Kalibareng	460	452
11. Kalilumpang	691	657
12. Kalices	401	455
13. Sidokumpul	1.948	1.870
14. Sidodadi	1.725	1.648
Jumlah 2010	13.269	12.544
2009	13.347	12.469
2008	12.914	12.356

Sumber data : Statistik Kecamatan Patean

Catatan :

TABEL : 3.2**Kepadatan Rumah Tangga
Kecamatan Patean****Tahun : : 2010**

Desa	Penduduk	Rumah Tangga	Kepadatan (Orang/ Kk)
(1)	(2)	(3)	(4)
01. Pakisan	2.061	551	3,74
02. Mlatiharjo	3.487	835	4,18
03. Plososari	6.241	1.690	3,69
04. Wirosari	2.067	566	3,60
05. Pagersari	3.700	966	3,84
06. S e l o	1.737	438	3,86
07. Curugsewu	4.934	1.350	3,75
08. G e d o n g	5.148	1.358	3,71
09. Sukomangli	1.122	290	3,98
10. Kalibareng	1.901	460	4,07
11. Kalilumpang	2.711	691	4,11
12. Kalices	1.637	401	4,08
13. Sidokumpul	7.964	1.948	3,88
14. Sidodadi	6.704	1.725	3,89
Jumlah 2010	51.414	13.269	3,87
2009	51.414	13.269	3,72
2008	49.322	12.914	3,82

Sumber data : Statistik Kecamatan Patean**Catatan :**

TABEL : 3.3

**Banyaknya Bangunan Tempat Tinggal Penduduk
Kecamatan Patean**

Tahun : : 2010

Desa	Per- manen	Semi Permanen	Papan	Bambu	Jumlah
(1)	(2)	(3)	(4)	(5)	(6)
01. Pakisan	189	106	233	0	528
02. Mlatiharjo	302	199	345	0	846
03. Plososari	359	179	844	0	1.382
04. Wirosari	245	149	193	0	587
05. Pagersari	408	299	225	0	932
06. S e l o	168	120	169	0	457
07. Curugsewu	460	302	447	0	1.209
08. G e d o n g	660	195	398	0	1.253
09. Sukomangli	118	53	97	0	268
10. Kalibareng	161	114	177	0	452
11. Kalilumpang	176	151	330	0	657
12. Kalices	155	101	179	0	435
13. Sidokumpul	506	370	994	0	1.870
14. Sidodadi	430	380	838	0	1.648
Jumlah 2010	4.337	2.718	5.469	0	12.524
2009	4.317	2.684	5.459	0	12.460
2008	4.234	2.617	5.505	0	12.356

Sumber data : Statistik Kecamatan Patean

Catatan :

TABEL : 3.4**Banyaknya Penduduk Dirinci Menurut Jenis Kelamin
Kecamatan Patean****Tahun : : 2010**

Desa	Laki-laki	Perempuan	Jumlah
(1)	(2)	(3)	(4)
01. Pakisan	1.054	1.007	2.061
02. Mlatiharjo	1.870	1.617	3.487
03. Plososari	3.201	3.040	6.241
04. Wirosari	1.026	1.041	2.067
05. Pagersari	1.869	1.831	3.700
06. S e l o	868	869	1.737
07. Curugsewu	2.489	2.445	4.934
08. G e d o n g	2.567	2.581	5.148
09. Sukomangli	549	573	1.122
10. Kalibareng	935	966	1.901
11. Kalilumpang	1.344	1.367	2.711
12. Kalices	728	909	1.637
13. Sidokumpul	3.919	4.045	7.964
14. Sidodadi	3.291	3.413	6.704
Jumlah 2010	25.710	25.704	51.414
2009	24.537	25.136	49.673
2008	24.372	24.950	49.322

Sumber data: Monografi Desa**Catatan :**

TABEL : 3.5

**Kepadatan Penduduk
Kecamatan Patean
Tahun : : 2010**

Desa	Penduduk	Luas (Km²)	Kepadatan (Orang/Km⁻²)
(1)	(2)	(3)	(4)
01. Pakisan	2.061	2,06	1.000
02. Mlatiharjo	3.487	2,66	1.313
03. Plososari	6.241	6,29	992
04. Wirosari	2.067	2,09	988
05. Pagersari	3.700	3,78	979
06. S e l o	1.737	3,06	568
07. Curugsewu	4.934	5,00	986
08. G e d o n g	5.148	5,61	917
09. Sukomangli	1.122	1,96	572
10. Kalibareng	1.901	5,12	371
11. Kalilumpang	2.711	7,00	387
12. Kalices	1.637	5,69	288
13. Sidokumpul	7.964	19,58	407
14. Sidodadi	6.704	23,03	291
Jumlah 2010	51.414	92,94	553
2009	49.673	92,94	534
2008	49.322	92,94	527

Sumber data : Statistik Kecamatan Patean

Catatan :

TABEL : 3.6**Sex Ratio Penduduk Laki-Laki Terhadap Perempuan
Kecamatan Patean**

Tahun : : 2010

Desa	Penduduk		Sex Ratio (Per 1000)
	Laki-Laki	Perempuan	
(1)	(2)	(3)	(4)
01. Pakisan	1.054	1.007	1.047
02. Mlatiharjo	1.870	1.617	1.156
03. Plososari	3.201	3.040	1.053
04. Wirosari	1.026	1.041	986
05. Pagersari	1.869	1.831	1.021
06. S e l o	868	869	999
07. Curugsewu	2.489	2.445	1.018
08. G e d o n g	2.567	2.581	995
09. Sukomangli	549	573	958
10. Kalibareng	935	966	968
11. Kalilumpang	1.344	1.367	983
12. Kalices	728	909	801
13. Sidokumpul	3.919	4.045	969
14. Sidodadi	3.291	3.413	964
Jumlah 2010	25.710	25.704	1.000
2009	24.537	25.136	976
2008	24.372	24.950	977

Sumber data : Statistik Kecamatan Patean

Catatan :

TABEL : 3.7**Perkembangan Penduduk Per Tahun
Kecamatan Patean****Tahun : 1990 - : 2010**

Tahun	Penduduk	Perkembangan
		Penduduk (%)
(1)	(2)	(3)
1990	41.922	-
1991	42.114	0,46
1992	42.401	0,68
1993	42.602	0,47
1994	42.861	0,61
1995	43.465	1,41
1996	44.732	2,91
1997	44.911	0,40
1998	45.050	0,31
1999	45.374	0,72
2000	45.905	1,17
2001	46.185	0,61
2002	46.414	0,50
2003	46.579	0,36
2004	47.446	1,86
2005	48.593	2,42
2006	48.733	0,29
2007	49.014	0,58
2008	49.322	0,63
2009	49.673	0,71
2010	51.414	3,50

Sumber data : Statistik Kecamatan Patean**Catatan :**

TABEL : 3.8

**Banyaknya Penduduk Menurut Kelompok Umur
Dan Jenis Kelamin
Kecamatan Patean
Tahun : : 2010**

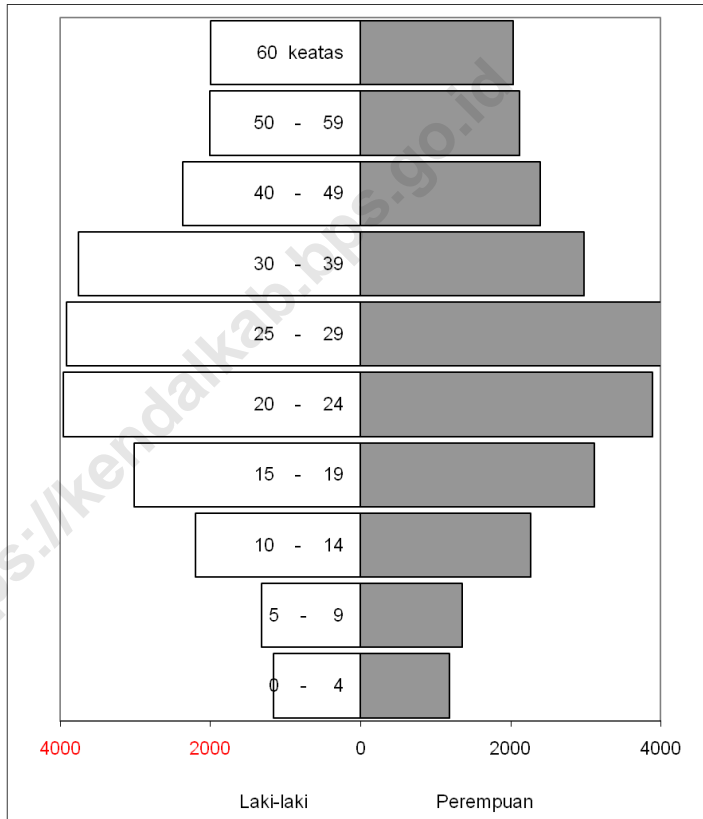
Umur	Laki - laki	Perempuan	Jumlah
(1)	(2)	(3)	(4)
0 - 4	1.156	1.180	2.336
5 - 9	1.324	1.351	2.675
10 - 14	2.199	2.272	4.471
15 - 19	3.018	3.117	6.135
20 - 24	3.958	3.893	7.851
25 - 29	3.918	4.366	8.284
30 - 39	3.762	2.979	6.741
40 - 49	2.369	2.392	4.761
50 - 59	2.010	2.116	4.126
60 keatas	1.996	2.038	4.034
Jumlah 2010	25.710	25.704	51.414
2009	24.537	25.136	49.673
2008	24.372	24.950	49.322

Sumber data : Statistik Kecamatan Patean

Catatan :

GRAFIK : 2

**Banyaknya Penduduk Menurut Kelompok Umur
Dan Jenis Kelamin
Kecamatan Patean
Tahun : : 2010**



Sumber data : Statistik Kecamatan Patean

Catatan :

TABEL : 3.9

**Banyaknya Penduduk Menurut Kelompok Umur
Dan Jenis Kelamin Per Desa
Kecamatan Patean
Tahun : : 2010**

Desa	Umur 0 - 4 Tahun		Jumlah
	Laki - laki	Perempuan	
(1)	(6)	(7)	(8)
01. Pakisan	66	69	135
02. Mlatiharjo	76	81	157
03. Plososari	114	118	232
04. Wirosari	79	80	159
05. Pagersari	96	89	185
06. S e l o	46	51	97
07. Curugsewu	100	98	198
08. G e d o n g	110	114	224
09. Sukomangli	18	20	38
10. Kalibareng	48	51	99
11. Kalilumpang	87	76	163
12. Kalices	52	63	115
13. Sidokumpul	162	170	332
14. Sidodadi	102	100	202
Jumlah			
2010	1.156	1.180	2.336
2009	1.150	1.178	2.328
2008	1.294	1.346	2.640

Sumber data : Statistik Kecamatan Patean

Catatan :

TABEL : 3.9 (Lanjutan)

**Banyaknya Penduduk Menurut Kelompok Umur
Dan Jenis Kelamin Per Desa
Kecamatan Patean
Tahun : : 2010**

Desa	Umur 5 - 9 Tahun		
	Laki - laki	Perempuan	Jumlah
(1)	(6)	(7)	(8)
01. Pakisan	61	70	131
02. Mlatiharjo	78	69	147
03. Plososari	172	168	340
04. Wirosari	76	82	158
05. Pagersari	102	98	200
06. S e l o	42	56	98
07. Curugsewu	78	69	147
08. G e d o n g	136	141	277
09. Sukomangli	25	20	45
10. Kalibareng	46	52	98
11. Kalilumpang	98	100	198
12. Kalices	60	70	130
13. Sidokumpul	190	192	382
14. Sidodadi	160	164	324
Jumlah 2010	1.324	1.351	2.675
2009	1.319	1.346	2.665
2008	2.070	2.091	4.161

Sumber data : Statistik Kecamatan Patean

Catatan :

TABEL : 3.9 (Lanjutan)

**Banyaknya Penduduk Menurut Kelompok Umur
Dan Jenis Kelamin Per Desa
Kecamatan Patean
Tahun : : 2010**

Desa	Umur 10 - 14 Tahun			
	Laki - laki	Perempuan	Jumlah	
(1)	(6)	(7)	(8)	
01. Pakisan	89	84	173	
02. Mlatiharjo	183	190	373	
03. Plososari	390	381	771	
04. Wirosari	97	80	177	
05. Pagersari	180	185	365	
06. S e l o	69	71	140	
07. Curugsewu	184	166	350	
08. G e d o n g	191	200	391	
09. Sukomangli	59	50	109	
10. Kalibareng	79	88	167	
11. Kalilumpang	110	122	232	
12. Kalices	72	87	159	
13. Sidokumpul	272	286	558	
14. Sidodadi	226	282	508	
Jumlah				
	2010	2201	2.272	4.473
	2009	2195	2.270	4.465
	2008	2782	2.798	5.580

Sumber data : Statistik Kecamatan Patean
Catatan :

TABEL : 3.9 (Lanjutan)

**Banyaknya Penduduk Menurut Kelompok Umur
Dan Jenis Kelamin Per Desa
Kecamatan Patean
Tahun : : 2010**

Desa	Umur 15 – 19 Tahun			
	Laki - laki	Perempuan	Jumlah	
(1)	(6)	(7)	(8)	
01. Pakisan	98	112	210	
02. Mlatiharjo	229	222	451	
03. Plososari	390	378	768	
04. Wirosari	75	78	153	
05. Pagersari	226	233	459	
06. S e l o	109	118	227	
07. Curugsewu	128	379	507	
08. G e d o n g	318	226	544	
09. Sukomangli	67	65	132	
10. Kalibareng	130	127	257	
11. Kalilumpang	187	135	322	
12. Kalices	78	115	193	
13. Sidokumpul	451	493	944	
14. Sidodadi	532	436	968	
Jumlah	2010	3.018	3.117	6.135
	2009	3.015	3.118	6.133
	2008	2.938	2.887	5.825

Sumber data : Statistik Kecamatan Patean

Catatan :

TABEL : 3.9 (Lanjutan)

**Banyaknya Penduduk Menurut Kelompok Umur
Dan Jenis Kelamin Per Desa
Kecamatan Patean
Tahun : : 2010**

Desa	Umur 20 – 24 Tahun			
	Laki - laki	Perempuan	Jumlah	
(1)	(6)	(7)	(8)	
01. Pakisan	159	166	325	
02. Mlatiharjo	255	292	547	
03. Plososari	452	450	902	
04. Wirosari	126	108	234	
05. Pagersari	384	311	695	
06. S e l o	113	74	187	
07. Curugsewu	389	363	752	
08. G e d o n g	400	381	781	
09. Sukomangli	80	83	163	
10. Kalibareng	106	114	220	
11. Kalilumpang	186	179	365	
12. Kalices	63	75	138	
13. Sidokumpul	729	688	1.417	
14. Sidodadi	516	609	1.125	
Jumlah	2010	3.958	3.893	7.851
	2009	3.955	3.891	7.846
	2008	2.878	2.889	5.767

Sumber data : Statistik Kecamatan Patean

Catatan :

TABEL : 3.9 (Lanjutan)

**Banyaknya Penduduk Menurut Kelompok Umur
Dan Jenis Kelamin Per Desa
Kecamatan Patean
Tahun : : 2010**

Desa	Umur 25 - 29 Tahun		
	Laki - laki	Perempuan	Jumlah
(1)	(6)	(7)	(8)
01. Pakisan	106	135	241
02. Mlatiharjo	289	194	483
03. Plososari	572	601	1.173
04. Wirosari	108	138	246
05. Pagersari	225	249	474
06. S e l o	103	128	231
07. Curugsewu	351	266	617
08. G e d o n g	513	535	1.048
09. Sukomangli	68	79	147
10. Kalibareng	133	155	288
11. Kalilumpang	139	156	295
12. Kalices	58	75	133
13. Sidokumpul	559	823	1.382
14. Sidodadi	694	832	1.526
Jumlah 2010	3.918	4.366	8.284
2009	3.791	3.977	7.768
2008	2.758	2.978	5.736

Sumber data : Statistik Kecamatan Patean

Catatan :

TABEL : 3.9 (Lanjutan)

**Banyaknya Penduduk Menurut Kelompok Umur
Dan Jenis Kelamin Per Desa
Kecamatan Patean
Tahun : : 2010**

Desa	Umur 30 – 39 Tahun			
	Laki - laki	Perempuan	Jumlah	
(1)	(6)	(7)	(8)	
01. Pakisan	88	107	195	
02. Mlatiharjo	119	123	242	
03. Plososari	350	361	711	
04. Wirosari	96	98	194	
05. Pagersari	220	239	459	
06. S e l o	85	98	183	
07. Curugsewu	530	333	863	
08. G e d o n g	260	278	538	
09. Sukomangli	60	72	132	
10. Kalibareng	109	118	227	
11. Kalilumpang	192	199	391	
12. Kalices	90	66	156	
13. Sidokumpul	775	495	1.270	
14. Sidodadi	288	192	480	
Jumlah	2010	3.262	2.779	6.041
	2009	2.749	2.822	5.571
	2008	3.081	3.156	6.237

Sumber data : Statistik Kecamatan Patean

Catatan :

TABEL : 3.9 (Lanjutan)

**Banyaknya Penduduk Menurut Kelompok Umur
Dan Jenis Kelamin Per Desa
Kecamatan Patean
Tahun : : 2010**

Desa	Umur 40 – 49 Tahun		
	Laki - laki	Perempuan	Jumlah
(1)	(6)	(7)	(8)
01. Pakisan	90	82	172
02. Mlatiharjo	197	178	375
03. Plososari	257	210	467
04. Wirosari	100	99	199
05. Pagersari	201	205	406
06. S e l o	80	81	161
07. Curugsewu	304	264	568
08. G e d o n g	228	220	448
09. Sukomangli	54	68	122
10. Kalibareng	99	96	195
11. Kalilumpang	101	112	213
12. Kalices	89	103	192
13. Sidokumpul	329	332	661
14. Sidodadi	240	342	582
Jumlah 2010	2.369	2.392	4.761
2009	2.366	2.387	4.753
2008	2.298	2.398	4.696

Sumber data : Statistik Kecamatan Patean

Catatan :

TABEL : 3.9 (Lanjutan)

**Banyaknya Penduduk Menurut Kelompok Umur
Dan Jenis Kelamin Per Desa
Kecamatan Patean
Tahun : : 2010**

Desa	Umur 50 - 59 Tahun		
	Laki - laki	Perempuan	Jumlah
(1)	(6)	(7)	(8)
01. Pakisan	87	73	160
02. Mlatiharjo	120	101	221
03. Plososari	213	210	423
04. Wirosari	120	128	248
05. Pagersari	118	110	228
06. S e l o	85	88	173
07. Curugsewu	181	245	426
08. G e d o n g	202	215	417
09. Sukomangli	50	60	110
10. Kalibareng	88	93	181
11. Kalilumpang	110	115	225
12. Kalices	77	90	167
13. Sidokumpul	308	326	634
14. Sidodadi	251	262	513
Jumlah 2010	2.010	2.116	4.126
2009	2.007	2.114	4.121
2008	1.820	2.044	3.864

Sumber data : Statistik Kecamatan Patean

Catatan :

TABEL : 3.9 (Lanjutan)

**Banyaknya Penduduk Menurut Kelompok Umur
Dan Jenis Kelamin Per Desa
Kecamatan Patean
Tahun : : 2010**

Desa	Umur 60 Tahun ke Atas			
	Laki - laki	Perempuan	Jumlah	
(1)	(6)	(7)	(8)	
01. Pakisan	210	109	319	
02. Mlatiharjo	324	167	491	
03. Plososari	291	163	454	
04. Wirosari	149	150	299	
05. Pagersari	117	112	229	
06. S e l o	136	104	240	
07. Curugsewu	244	262	506	
08. G e d o n g	209	271	480	
09. Sukomangli	68	56	124	
10. Kalibareng	97	72	169	
11. Kalilumpang	134	173	307	
12. Kalices	89	165	254	
13. Sidokumpul	146	240	386	
14. Sidodadi	282	194	476	
Jumlah				
	2010	2.496	2.238	4.734
	2009	1.990	2.033	4.023
	2008	2.453	2.363	4.816

Sumber data : Statistik Kecamatan Patean

Catatan :

TABEL : 3.10

**Banyaknya Penduduk Umur 5-6, 7-12, 13-15
Kecamatan Patean
Tahun : : 2010**

Desa	5-6	7-12	13-15
(1)	(6)	(7)	(8)
01. Pakisan	74	142	136
02. Mlatiharjo	92	192	185
03. Plososari	125	390	338
04. Wirosari	79	201	188
05. Pagersari	98	278	346
06. S e l o	42	195	155
07. Curugsewu	129	450	465
08. G e d o n g	106	561	521
09. Sukomangli	25	102	130
10. Kalibareng	54	248	200
11. Kalilumpang	100	262	211
12. Kalices	54	122	147
13. Sidokumpul	220	923	368
14. Sidodadi	191	621	362
Jumlah			
2010	1.389	4.687	3.752
2009	1.376	4.767	3.617
2008	1.358	4.810	3.531

Sumber data : Statistik Kecamatan Patean

Catatan :

TABEL : 3.11

**Banyaknya Mutasi Penduduk
Kecamatan Patean
Tahun : 2010**

Desa	Kelahiran	Kematian	Datang	Pergi
(1)	(2)	(3)	(4)	(5)
01. Pakisan	146	36	18	2
02. Mlatiharjo	51	21	5	7
03. Plososari	192	30	10	2
04. Wirosari	46	21	9	8
05. Pagersari	104	33	28	12
06. S e l o	32	15	2	3
07. Curugsewu	108	66	2	176
08. G e d o n g	168	49	29	5
09. Sukomangli	12	8	2	16
10. Kalibareng	19	14	2	1
11. Kalilumpang	52	22	0	15
12. Kalices	38	29	3	78
13. Sidokumpul	204	30	212	6
14. Sidodadi	192	71	8	77
Jumlah 2010	1.364	445	330	408
2009	620	281	105	93
2008	472	213	64	17

Sumber data : Statistik Kecamatan Patean

Catatan :

TABEL : 3.12

**Banyaknya Penduduk Diatas 5 Tahun
Dirinci Menurut Pendidikan
Kecamatan Patean
Tahun : 2010**

Desa (1)	Tidak Sekolah (2)	Tidak Tamat SD (3)	Belum Tamat SD (4)	Tamat SD (5)
01. Pakisan	9	105	192	1.177
02. Mlatiharjo	9	110	242	2.122
03. Plososari	20	125	540	4.138
04. Wirosari	6	16	225	1.430
05. Pagersari	18	28	312	2.540
06. S e l o	10	20	188	2.010
07. Curugsewu	25	52	576	2.690
08. G e d o n g	29	63	692	2.716
09. Sukomangli	2	10	136	1.252
10. Kalibareng	15	42	284	1.002
11. Kalilumpang	31	158	396	1.470
12. Kalices	9	77	201	1.007
13. Sidokumpul	61	195	1.376	4.528
14. Sidodadi	58	140	984	3.440
Jumlah 2010	302	1.141	6.344	31.522
2009	314	1.172	6.195	31.525
2008	333	1.219	6.205	31.445

Sumber data : Statistik Kecamatan Patean

Catatan :

TABEL : 3.12 (lanjutan)

**Banyaknya Penduduk Diatas 5 Tahun
Dirinci Menurut Pendidikan
Kecamatan Patean
Tahun : : 2010**

Desa	Tamat		
	SLTP	SLTA	PT/Akade mi
(1)	(6)	(7)	(8)
01. Pakisan	118	89	9
02. Mlatiharjo	272	236	14
03. Plososari	256	271	15
04. Wirosari	192	125	14
05. Pagersari	646	332	58
06. S e l o	209	87	9
07. Curugsewu	855	392	49
08. G e d o n g	477	382	35
09. Sukomangli	232	118	12
10. Kalibareng	226	111	7
11. Kalilumpang	286	134	7
12. Kalices	132	72	10
13. Sidokumpul	513	299	49
14. Sidodadi	516	298	35
Jumlah 2010	4.930	2.946	323
2009	4.856	2.896	294
2008	4.761	2.824	267

Sumber data : Statistik Kecamatan Patean

Catatan :

TABEL : 3.13

**Banyaknya Penduduk Diatas 10 Tahun Yang Bekerja
Dirinci Menurut Mata Pencapaian
Kecamatan Patean
Tahun : 2010**

Desa	Pertanian		Pertambangan Penggalian		Industri Pengolahan	
	Pengu saha	Buruh	Pengu saha	Bu- ruh	Pengu saha	Buruh
(1)	(2)	(3)	(4)	(5)	(6)	(7)
01. Pakisan	705	856	0	0	3	12
02. Mlatiharjo	878	1.249	0	0	3	11
03. Plososari	2.511	2.436	0	0	2	8
04. Wirosari	721	806	3	12	3	10
05. Pagersari	803	1.383	4	20	3	14
06. S e l o	649	882	2	6	1	3
07. Curugsewu	1.272	1.827	0	0	4	19
08. G e d o n g	1.308	2.530	0	0	2	13
09. Sukomangli	188	476	0	0	1	3
10. Kalibareng	492	1.016	0	0	2	6
11. Kalilumpang	747	1.498	0	0	3	8
12. Kalices	575	591	0	0	4	16
13. Sidokumpul	3.428	2.038	0	0	5	20
14. Sidodadi	3.039	1.545	0	0	5	18
Jumlah 2010	17.316	19.133	9	38	41	161
2009	17.274	19.106	9	38	41	158
2008	17.262	19.067	9	37	41	125

Sumber data : Kantor Kecamatan Patean

Catatan :

TABEL : 3.13 (lanjutan)

**Banyaknya Penduduk Diatas 10 Tahun Yang Bekerja
Dirinci Menurut Mata Pencanharian
Kecamatan Patean
Tahun : 2010**

Desa	Listrik, Gas, dan Air Minum		Bangunan		Perdaganga, Hotel, Restoran		
	Pen gu saha	Bu- ruh	Pengu saha	Bu- ruh	Pengu saha	Bu- ruh	
(1)	(8)	(9)	(10)	(11)	(12)	(13)	
01. Pakisan	0	0	1	145	32	12	
02. Mlatiharjo	0	2	2	66	205	30	
03. Plososari	0	0	1	65	87	22	
04. Wirosari	0	0	2	62	101	35	
05. Pagersari	0	0	4	64	172	44	
06. S e l o	0	0	1	35	30	14	
07. Curugsewu	0	2	4	77	396	51	
08. G e d o n g	1	3	2	85	258	37	
09. Sukomangli	0	0	0	20	16	12	
10. Kalibareng	0	0	1	32	22	16	
11. Kalilumpang	0	0	2	68	36	25	
12. Kalices	0	0	2	77	39	16	
13. Sidokumpul	0	0	6	438	107	58	
14. Sidodadi	0	0	4	411	105	53	
Jumlah	2010	1	7	32	1.645	1.606	425
	2009	1	7	32	1.612	1.600	409
	2008	1	7	32	1.559	1.591	333

Sumber data : Kantor Kecamatan Patean

Catatan :

TABEL : 3.13 (lanjutan)

**Banyaknya Penduduk Diatas 10 Tahun Yang Bekerja
Dirinci Menurut Mata Pencaharian
Kecamatan Patean
Tahun : 2010**

Desa	Pengangkutan dan Komunikasi		Keuangan dan Persewaan	
	Pengusaha	Buruh	Pengusaha	Buruh
(1)	(8)	(9)	(10)	(11)
01. Pakisan	2	5	1	4
02. Mlatiharjo	4	43	3	8
03. Plososari	3	6	2	6
04. Wirosari	3	10	2	6
05. Pagersari	13	50	4	12
06. S e l o	1	6	1	2
07. Curugsewu	14	21	4	8
08. G e d o n g	7	20	3	7
09. Sukomangli	1	2	1	2
10. Kalibareng	2	3	1	3
11. Kalilumpang	2	9	1	2
12. Kalices	1	4	1	2
13. Sidokumpul	6	18	4	11
14. Sidodadi	8	25	3	6
Jumlah 2010	67	222	31	79
2009	63	212	31	75
2008	65	224	31	72

Sumber data : Kantor Kecamatan Patean

Catatan :

TABEL : 3.13 (lanjutan)

**Banyaknya Penduduk Diatas 10 Tahun Yang Bekerja
Dirinci Menurut Mata Pencaharian
Kecamatan Patean
Tahun : 2010**

Desa	Jasa- Jasa		Jumlah	
	Pengu saha	Buruh	Pengu saha	Buruh
(1)	(8)	(9)	(10)	(11)
01. Pakisan	10	6	754	1.040
02. Mlatiharjo	23	7	1.118	1.416
03. Plososari	22	8	2.628	2.551
04. Wirosari	24	6	859	947
05. Pagersari	37	9	1.040	1.596
06. S e l o	11	5	696	953
07. Curugsewu	43	12	1.737	2.017
08. G e d o n g	31	16	1.612	2.711
09. Sukomangli	16	5	223	520
10. Kalibareng	13	4	533	1.080
11. Kalilumpang	9	6	800	1.616
12. Kalices	11	7	633	713
13. Sidokumpul	65	12	3.621	2.595
14. Sidodadi	60	13	3.224	2.071
Jumlah 2010	375	116	19.478	21.826
2009	369	112	19.468	21.808
2008	371	102	19.420	21.729

Sumber data : Kantor Kecamatan Patean

Catatan :

TABEL : 3.14

**Banyaknya PUS Akseptor KB Aktif
Kecamatan Patean**

Tahun : 2010

Desa	PUS	Kontrasepsi		
		IUD	PIL	Kondom
(1)	(2)	(3)	(4)	(5)
01. Pakisan	453	7	43	2
02. Mlatiharjo	700	20	86	4
03. Plososari	1.449	27	215	3
04. Wirosari	494	22	62	1
05. Pagersari	752	27	65	8
06. S e l o	372	11	31	0
07. Curugsewu	1.054	18	153	3
08. G e d o n g	1.146	25	147	11
09. Sukomangli	206	13	9	3
10. Kalibareng	371	5	26	2
11. Kalilumpang	546	20	121	0
12. Kalices	362	25	55	0
13. Sidokumpul	1.554	22	147	10
14. Sidodadi	1.395	22	226	8
Jumlah 2010	10.854	264	1.386	55
2009	10.782	301	1.406	34
2008	10.878	387	1.800	12

Sumber data : PPLKB Kecamatan Patean

Catatan :

TABEL : 3.14 (Lanjutan)**Banyaknya PUS Akseptor KB Aktif
Kecamatan Patean****Tahun : 2010**

Desa	Kontrasepsi				Jumlah
	IMP	Suntik	MOP	MOW	
(1)	(6)	(7)	(8)	(9)	(10)
01. Pakisan	40	279	1	11	383
02. Mlatiharjo	22	365	4	62	497
03. Plososari	141	654	12	177	1.229
04. Wirosari	40	230	0	41	396
05. Pagersari	35	422	4	20	581
06. S e l o	40	217	1	25	325
07. Curugsewu	80	528	3	74	859
08. G e d o n g	36	698	2	32	951
09. Sukomangli	21	123	2	8	179
10. Kalibareng	24	225	0	6	288
11. Kalilumpang	86	198	3	41	469
12. Kalices	70	101	2	16	269
13. Sidokumpul	82	904	6	111	1.282
14. Sidodadi	106	686	8	26	1.082
Jumlah 2010	823	5.630	48	650	8.790
2009	710	5.550	65	539	8.511
2008	623	4.826	90	751	8.019

Sumber data : PPLKB Kecamatan Patean**Catatan :**

BAB IV
.....SOSIAL

<https://kendalkab.bps.go.id>

Kecamatan Dalam Angka

2010

BAB. IV SOSIAL

Sebagian besar penduduk Kecamatan Patean adalah beragama Islam yaitu sebanyak 50.881 orang (98,96 persen) , dari total jumlah penduduk yang ada. sisanya 533 orang (1,04 persen) beragama Kristen, Budha, dan Hindu. Dengan banyaknya tempat ibadah sebanyak 283 buah, dengan total masjid sebanyak 104, Mushola sebanyak 167, Gereja sebanyak 8, Dan Kuil/Pura 4.

Pendidikan merupakan sarana penting dalam mencetak Sumber Daya Manusia yang berkualitas, untuk itu diperlukan prasarana pendidikan yang bagus dan representatif guna mendukung wajib belajar pendidikan dasar 9 tahun. Pada tahun 2010 ini jumlah sekolah TK sebanyak 23 sekolah, SDN sebanyak 33 sekolah, Madrasah Ibtida'iyah sebanyak 5 sekolah, SLTPN sebanyak 3 sekolah, Sekolah Lanjutan Pertama swasta sebanyak 2 sekolah, Madrasah Tsanawiyah sebanyak 2 sekolah, dan Sekolah Menengah Kejuruan Negeri sebanyak 1 sekolah.

Kesehatan merupakan faktor terpenting penunjang pendidikan, untuk itu disetiap desa sudah ada bidan desa untuk membantu memberikan pelayanan kesehatan bagi penduduk desa.

TABEL : 4.1

**Banyaknya Keluarga Menurut Tahapan
Kecamatan Patean
Tahun : 2010**

Desa	Pra Sejah Tera	Sejahtera				Jum- lah
		I	II	III	III Plus	
(1)	(2)	(3)	(4)	(5)	(6)	(7)
01. Pakisan	360	9	277	0	0	646
02. Mlatiharjo	331	78	521	0	0	930
03. Plososari	961	108	893	0	0	1.962
04. Wirosari	273	64	320	0	0	657
05. Pagersari	308	113	647	0	0	1.068
06. S e l o	223	40	239	0	0	502
07. Curugsewu	455	132	909	0	0	1.496
08. G e d o n g	548	59	928	0	0	1.535
09. Sukomangli	77	48	190	0	0	315
10. Kalibareng	309	54	198	0	0	561
11. Kalilumpang	430	260	55	0	0	745
12. Kalices	168	121	183	0	0	472
13. Sidokumpul	1.125	389	646	0	0	2.160
14. Sidodadi	1.050	550	190	0	0	1.790
Jumlah 2010	6.618	2.025	6.196	0	0	14.839
2009	6.627	1.996	1.439	4.687	111	14.860
2008	7.006	2.028	1.171	3.952	168	14.325

Sumber data : PPLKB Kecamatan Patean

Catatan :

TABEL : 4.2

**Banyaknya Pemeluk Agama
Kecamatan Patean
Tahun : 2010**

Desa	Islam	Kristen		Bu- dha	Hin- du	Jum- lah
		Protes- tan	Kato- lik			
(1)	(2)	(3)	(4)	(5)	(6)	(7)
01. Pakisan	2.061	0	0	0	0	0
02. Mlatiharjo	3.443	2	8	7	27	0
03. Plososari	6.153	5	7	35	41	0
04. Wirosari	2.060	1	6	0	0	0
05. Pagersari	3.681	8	6	5	0	0
06. S e l o	1.737	0	0	0	0	0
07. Curugsewu	4.888	26	16	0	4	0
08. G e d o n g	5.094	8	44	0	2	0
09. Sukomangli	1.095	18	9	0	0	0
10. Kalibareng	1.901	0	0	0	0	0
11. Kalilumpang	2.702	0	9	0	0	0
12. Kalices	1.633	4	0	0	0	0
13. Sidokumpul	7.894	22	38	6	4	0
14. Sidodadi	6.539	12	147	6	0	0
Jumlah 2010	50.881	106	290	59	78	0
2009	49.139	104	292	59	80	0
2008	48.794	101	290	57	80	0

Sumber data : Monografi Desa

Catatan :

TABEL : 4.3**Banyaknya Tempat Ibadah
Kecamatan Patean****Tahun : 2010**

Desa	Masjid	Mushola	Gereja	Kuil/ Pura
(1)	(2)	(3)	(4)	(5)
01. Pakisan	8	10	0	0
02. Mlatiharjo	8	13	0	1
03. Plososari	10	22	0	2
04. Wirosari	7	9	0	0
05. Pagersari	8	12	0	0
06. S e l o	3	4	0	0
07. Curugsewu	8	17	2	0
08. G e d o n g	13	19	1	0
09. Sukomangli	1	2	1	0
10. Kalibareng	3	4	0	0
11. Kalilumpang	4	8	0	0
12. Kalices	2	5	0	0
13. Sidokumpul	15	21	2	1
14. Sidodadi	14	21	2	0
Jumlah 2010	104	167	8	4
2009	101	165	8	3
2008	97	173	8	3

Sumber data : Statistik Kelurahan di Kecamatan Patean**Catatan :**

TABEL : 4.4**Peserta Calon Jama'ah Haji
Kecamatan Patean****Tahun : 2010**

Desa	2008	2009	2010
(1)	(2)	(3)	(4)
01. Pakisan	1	2	3
02. Mlatiharjo	4	3	4
03. Plososari	2	2	3
04. Wirosari	0	2	2
05. Pagersari	8	11	10
06. S e l o	0	1	2
07. Curugsewu	2	3	4
08. G e d o n g	3	3	4
09. Sukomangli	0	0	0
10. Kalibareng	0	0	0
11. Kalilumpang	0	0	2
12. Kalices	0	0	0
13. Sidokumpul	0	2	2
14. Sidodadi	0	2	2
Jumlah	20	31	38

Sumber data : KUA Kecamatan Patean**Catatan .:**

TABEL : 4.5**Banyaknya Ulama, Mubaligh Dan Khotib
Kecamatan Patean****Tahun : 2010**

Desa	Ulama	Mubaligh	Khotib
(1)	(2)	(3)	(4)
01. Pakisan	2	2	17
02. Mlatiharjo	4	2	21
03. Plososari	3	2	28
04. Wirosari	2	2	16
05. Pagersari	3	6	23
06. S e l o	3	1	7
07. Curugsewu	6	3	23
08. G e d o n g	8	2	8
09. Sukomangli	1	0	4
10. Kalibareng	2	1	7
11. Kalilumpang	5	1	14
12. Kalices	3	1	7
13. Sidokumpul	10	2	38
14. Sidodadi	12	2	29
Jumlah 2010	64	27	242
2009	60	26	237
2008	60	26	196

Sumber data : KUA Kecamatan Patean**Catatan :**

TABEL : 4.6.**Banyaknya Nikah, Talak, Cerai Dan Rujuk
Kecamatan Patean****Tahun : 2010**

Kelurahan	Nikah	Talak	Cerai	Rujuk
(1)	(2)	(3)	(4)	(5)
01. Pakisan	21	0	0	0
02. Mlatiharjo	40	1	1	0
03. Plososari	84	2	3	0
04. Wirosari	37	0	1	0
05. Pagersari	62	2	2	0
06. S e l o	14	0	0	0
07. Curugsewu	76	1	2	0
08. G e d o n g	88	1	2	0
09. Sukomangli	5	1	0	0
10. Kalibareng	26	0	0	0
11. Kalilumpang	44	1	1	0
12. Kalices	20	0	0	0
13. Sidokumpul	106	1	2	0
14. Sidodadi	98	2	4	0
Jumlah 2010	721	12	18	0
2009	566	4	26	0
2008	573	10	34	0

Sumber data : KUA Kecamatan Patean**Catatan :**

TABEL : 4.7**Banyaknya Sekolah Taman Kanak-Kanak, Murid Dan Guru
Kecamatan Patean****Tahun : 2010**

Desa	Sekolah	Murid	Guru
(1)	(2)	(3)	(4)
01. Pakisan	2	36	3
02. Mlatiharjo	2	48	3
03. Plososari	1	19	2
04. Wirosari	2	34	4
05. Pagersari	3	70	5
06. S e l o	1	18	2
07. Curugsewu	3	69	4
08. G e d o n g	3	64	4
09. Sukomangli	1	15	2
10. Kalibareng	1	16	1
11. Kalilumpang	1	20	2
12. Kalices	1	17	2
13. Sidokumpul	1	28	2
14. Sidodadi	1	22	1
Jumlah 2010	23	476	37
2009	23	465	37
2008	23	442	30

Sumber data : Masing-masing Sekolah di Kecamatan Patean**Catatan :**

TABEL : 4.8**Banyaknya Sekolah Dasar Negeri, Murid Dan Guru
Kecamatan Patean****Tahun : 2010**

Desa	Sekolah	Murid	Guru
(1)	(2)	(3)	(4)
01. Pakisan	1	167	8
02. Mlatiharjo	1	234	8
03. Plososari	4	569	34
04. Wirosari	2	228	18
05. Pagersari	2	321	18
06. S e l o	1	180	8
07. Curugsewu	3	601	25
08. G e d o n g	3	682	25
09. Sukomangli	1	128	9
10. Kalibareng	2	300	17
11. Kalilumpang	2	384	18
12. Kalices	1	192	9
13. Sidokumpul	6	1.177	48
14. Sidodadi	4	958	32
Jumlah 2010	33	6.121	277
2009	33	6.105	270
2008	33	6.105	270

**Sumber data : Masing-masing Sekolah di Kecamatan Patean
Catatan :**

TABEL : 4.9**Banyaknya Madrasah Ibtida'iyah, Murid Dan Guru
Kecamatan Patean****Tahun : 2010**

Desa	Sekolah	Murid	Guru
(1)	(2)	(3)	(4)
01. Pakisan	1	111	8
02. Mlatiharjo	1	153	9
03. Plososari	0	0	0
04. Wirosari	0	0	0
05. Pagersari	1	234	9
06. S e l o	0	0	0
07. Curugsewu	1	159	9
08. G e d o n g	0	0	0
09. Sukomangli	0	0	0
10. Kalibareng	0	0	0
11. Kalilumpang	0	0	0
12. Kalices	0	0	0
13. Sidokumpul	0	0	0
14. Sidodadi	1	112	8
Jumlah 2010	5	769	43
2009	5	757	41
2008	5	749	41

Sumber data : Masing-masing Sekolah di Kecamatan Patean
Catatan :

TABEL : 4.10**Banyaknya Sekolah Lanjutan Pertama Negeri, Murid Dan Guru
Kecamatan Patean****Tahun : 2010**

Desa	Sekolah	Murid	Guru
(1)	(2)	(3)	(4)
01. Pakisan	0	0	0
02. Mlatiharjo	1	620	45
03. Plososari	0	0	0
04. Wirosari	0	0	0
05. Pagersari	0	0	0
06. S e l o	0	0	0
07. Curugsewu	1	485	38
08. G e d o n g	0	0	0
09. Sukomangli	0	0	0
10. Kalibareng	0	0	0
11. Kalilumpang	0	0	0
12. Kalices	0	0	0
13. Sidokumpul	1	377	32
14. Sidodadi	0	0	0
Jumlah 2010	3	1.482	115
2009	3	1.471	109
2008	3	1.466	109

Sumber data : Masing-masing Sekolah di Kecamatan Patean**Catatan : Termasuk SLTP Kejuruan Negeri**

TABEL : 4.11**Banyaknya Sekolah Lanjutan Pertama Swasta, Murid Dan Guru
Kecamatan Patean****Tahun : 2010**

Desa	Sekolah	Murid	Guru
(1)	(2)	(3)	(4)
01. Pakisan	0	0	0
02. Mlatiharjo	0	0	0
03. Plososari	0	0	0
04. Wirosari	0	0	0
05. Pagersari	1	41	11
06. S e l o	0	0	0
07. Curugsewu	1	253	30
08. G e d o n g	0	0	0
09. Sukomangli	0	0	0
10. Kalibareng	0	0	0
11. Kalilumpang	0	0	0
12. Kalices	0	0	0
13. Sidokumpul	0	0	0
14. Sidodadi	0	0	0
Jumlah	2010	294	41
	2009	220	26
	2008	206	26

**Sumber data : Masing-masing Sekolah di Kecamatan Patean
Catatan : Termasuk SLTP Kejuruan Swasta**

TABEL : 4.12

**Banyaknya Madrasah Tsanawiyah, Murid Dan Guru
Kecamatan Patean
Tahun : 2010**

Desa	Sekolah	Murid	Guru	
(1)	(2)	(3)	(4)	
01. Pakisan	0	0	0	
02. Mlatiharjo	0	0	0	
03. Plososari	0	0	0	
04. Wirosari	0	0	0	
05. Pagersari	1	250	35	
06. S e l o	0	0	0	
07. Curugsewu	1	96	14	
08. G e d o n g	0	0	0	
09. Sukomangli	0	0	0	
10. Kalibareng	0	0	0	
11. Kalilumpang	0	0	0	
12. Kalices	0	0	0	
13. Sidokumpul	0	0	0	
14. Sidodadi	0	0	0	
Jumlah	2010	2	346	49
	2009	2	353	46
	2008	2	330	43

**Sumber data : Masing-masing Sekolah di Kecamatan Patean
Catatan :**

TABEL : 4.13

**Banyaknya Madrasah Aliyah, Murid Dan Guru
Kecamatan Patean
Tahun : 2010**

Desa	Sekolah	Murid	Guru
(1)	(2)	(3)	(4)
01. Gondoharum	0	0	0
02. Getas Blawong	0	0	0
03. Parakan Sebaran	0	0	0
04. Petung	0	0	0
05. Krikil	0	0	0
06. Pucakwangi	1	94	18
07. Patean	0	0	0
08. Tambahrejo	0	0	0
09. Gebangan	0	0	0
10. Surokonto Wetan	0	0	0
11. Bangunsari	0	0	0
12. Kebon Gembong	0	0	0
13. Surokonto Kulon	0	0	0
14. Pagergunung	0	0	0
Jumlah 2010	1	94	18
2009	1	70	15
2008	1	42	12

**Sumber data : Masing-masing Sekolah di Kecamatan Patean
Catatan :**

TABEL : 4.14

**Banyaknya Sekolah Menengah Kejuruan Negeri, Murid Dan
Guru
Kecamatan Patean
Tahun : 2010**

Desa	Sekolah	Murid	Guru
(1)	(2)	(3)	(4)
01. Gondoharum	0	0	0
02. Getas Blawong	0	0	0
03. Parakan Sebaran	0	0	0
04. Petung	0	0	0
05. Krikil	0	0	0
06. Pucakwangi	0	0	0
07. Patean	0	0	0
08. Tambahrejo	1	686	46
09. Gebangan	0	0	0
10. Surokonto Wetan	0	0	0
11. Bangunsari	0	0	0
12. Kebon Gembong	0	0	0
13. Surokonto Kulon	0	0	0
14. Pagergunung	0	0	0
Jumlah 2010	1	686	46
2009	1	457	40
2008	0	0	0

Sumber data : Masing-masing Sekolah di Kecamatan Patean
Catatan :

TABEL : 4.15

**Banyaknya Dokter, Tenaga Medis (Mantri Kesehatan),
Bidan, Dukun Bayi Dan Juru Sunat
Kecamatan Patean**

Tahun :2010

Desa	Dok ter	Man tri Kese hatan	Bidan	Dukun Bayi	Juru Sunat
(1)	(2)	(3)	(4)	(5)	(6)
01. Pakisan	0	0	1	2	0
02. Mlatiharjo	1	0	1	2	0
03. Plososari	0	0	1	4	1
04. Wirosari	0	1	1	0	0
05. Pagersari	1	1	2	0	1
06. S e l o	0	0	1	0	0
07. Curugsewu	0	0	2	3	1
08. G e d o n g	0	0	1	3	0
09. Sukomangli	0	0	1	0	0
10. Kalibareng	0	0	1	0	0
11. Kalilumpang	0	0	1	3	0
12. Kalices	0	0	1	0	0
13. Sidokumpul	0	0	1	5	0
14. Sidodadi	0	0	1	3	0
Jumlah 2010	2	2	16	25	3
2009	2	1	16	39	3
2008	2	1	16	39	3

Sumber data : Puskesmas Kecamatan Patean

Catatan :

TABEL : 4.16**Banyaknya Fasilitas Kesehatan
Kecamatan Patean****Tahun : 2010**

Desa	RSU	Puskesmas	Puskesmas Pembantu
(1)	(2)	(3)	(4)
01. Pakisan	0	0	0
02. Mlatiharjo	0	0	0
03. Plososari	0	0	1
04. Wirosari	0	0	0
05. Pagersari	0	1	0
06. S e l o	0	0	0
07. Curugsewu	0	0	1
08. G e d o n g	0	0	0
09. Sukomangli	0	0	1
10. Kalibareng	0	0	0
11. Kalilumpang	0	0	0
12. Kalices	0	0	0
13. Sidokumpul	0	0	0
14. Sidodadi	0	0	1
Jumlah 2010	0	1	4
2009	0	1	4
2008	0	1	4

Sumber data: Puskesmas Kecamatan Patean**Catatan :**

TABEL : 4.16 (lanjutan)**Banyaknya Fasilitas Kesehatan
Kecamatan Patean****Tahun : 2010**

Desa	Dokter	Dokter	Rumah
	Umum	Gigi	Bersalin
(1)	(5)	(6)	(7)
01. Pakisan	0	0	0
02. Mlatiharjo	1	0	0
03. Plososari	0	0	0
04. Wirosari	0	0	0
05. Pagersari	1	1	0
06. S e l o	0	0	0
07. Curugsewu	0	0	0
08. G e d o n g	0	0	0
09. Sukomangli	0	0	0
10. Kalibareng	0	0	0
11. Kalilumpang	0	0	0
12. Kalices	0	0	0
13. Sidokumpul	0	0	0
14. Sidodadi	0	0	0
Jumlah			
2010	2	1	0
2009	2	1	1
2008	2	1	1

Sumber data: Puskesmas Kecamatan Patean**Catatan :**

TABEL : 4.17

**Banyaknya Sarana Air Bersih
Kecamatan Patean**

Tahun : 2010

Desa	Sumur	SPT	Sumur	Pelang gan
	Artetis		Gali	PAM
(1)	(2)	(3)	(4)	(5)
01. Pakisan	0	0	23	0
02. Mlatiharjo	0	0	56	35
03. Plososari	0	0	51	12
04. Wirosari	0	0	20	0
05. Pagersari	0	0	89	40
06. S e l o	0	0	21	1
07. Curugsewu	0	0	111	111
08. G e d o n g	0	0	116	33
09. Sukomangli	0	0	6	0
10. Kalibareng	0	0	12	0
11. Kalilumpang	0	0	20	0
12. Kalices	0	0	13	0
13. Sidokumpul	0	0	153	0
14. Sidodadi	0	0	139	0
Jumlah 2010	0	0	830	232
2009	0	0	788	222
2008	0	0	801	222

Sumber data : Puskesmas Kecamatan Patean

Catatan :

TABEL : 4.18**Banyaknya Jamban Umum, Inpres Dan Swadaya
Kecamatan Patean****Tahun : 2010**

Desa	Umum	Inpres	Swadaya
(1)	(2)	(3)	(4)
01. Pakisan	0	0	152
02. Mlatiharjo	0	0	133
03. Plososari	1	21	189
04. Wirosari	1	0	138
05. Pagersari	2	4	431
06. S e l o	0	0	96
07. Curugsewu	0	0	248
08. G e d o n g	0	32	386
09. Sukomangli	0	0	117
10. Kalibareng	0	0	108
11. Kalilumpang	0	0	120
12. Kalices	1	0	97
13. Sidokumpul	0	0	151
14. Sidodadi	0	0	162
Jumlah 2010	5	57	2.528
2009	4	57	2.244
2008	4	57	2.204

Sumber data : Puskesmas Kecamatan Patean**Catatan :**

TABEL : 4.19

**Banyaknya Penderita Cacat
Kecamatan Patean**

Tahun : 2010

Desa	Jenis Penderita Cacat						
	Tuna netra	Tu buh	Men - tal	Psi kotik	Bisu Tuli	Jum - lah	
(1)	(2)	(3)	(4)	(5)	(7)	(8)	
01. Pakisan	1	5	0	0	4	0	
02. Mlatiharjo	3	3	6	0	0	1	
03. Plososari	3	6	6	2	0	3	
04. Wirosari	1	2	4	0	4	0	
05. Pagersari	3	9	2	2	1	5	
06. S e l o	0	3	1	0	0	1	
07. Curugsewu	3	9	2	0	1	5	
08. G e d o n g	0	11	8	0	10	0	
09. Sukomangli	2	3	0	0	0	0	
10. Kalibareng	2	4	4	0	3	5	
11. Kalilumpang	3	7	1	2	0	4	
12. Kalices	3	3	0	0	0	2	
13. Sidokumpul	3	9	10	0	10	3	
14. Sidodadi	5	13	4	1	3	5	
Jumlah	2010	32	87	48	7	36	34
	2009	31	90	47	0	37	41
	2008	33	100	48	0	35	43

Sumber data : Kantor Kecamatan Patean

Catatan :

TABEL : 4.20**Banyaknya Lapangan Olah Raga
Kecamatan Patean****Tahun : 2010**

Desa	Sepak	Volly	Bulu	Tennis
	Bola		Tangkis	
(1)	(2)	(3)	(4)	(5)
01. Pakisan	0	1	1	0
02. Mlatiharjo	1	2	3	0
03. Plososari	1	2	2	0
04. Wirosari	1	1	2	0
05. Pagersari	1	3	3	0
06. S e l o	1	1	1	0
07. Curugsewu	1	2	3	1
08. G e d o n g	1	2	2	0
09. Sukomangli	1	2	3	1
10. Kalibareng	0	1	1	0
11. Kalilumpang	1	1	1	0
12. Kalices	0	1	1	0
13. Sidokumpul	1	3	1	0
14. Sidodadi	1	3	1	0
Jumlah 2010	11	25	25	2
2009	11	25	25	2
2008	11	23	22	2

Sumber data : Kantor Kecamatan Patean**Catatan :**

BAB V

.....PERTANIAN

<https://kendalkab.bps.go.id>

Kecamatan Dalam Angka

2010

BAB. V PERTANIAN

Pertanian merupakan sektor lapangan usaha bagi mayoritas penduduk di Kecamatan Patean. jenis utama tanaman yang diusahakan adalah padi dan jagung. pada tahun 2010 luas areal tanaman padi mencapai 2.052,71 Ha dengan produksi sebesar 11.052,68 ton, luas areal tanaman jagung 1.678,00 Ha dengan produksi sebesar 10.206,60 ton.

Untuk usaha peternakan, jenis unggas yang diusahakan ayam kampung, Ayam Ras (Petelor & Pedaging) dan bebek / itik. dan untuk ternak besar yang paling banyak diusahakan adalah sapi, Kambing, Domba. untuk lebih jelasnya dapat di lihat pada Tabel 5.

TABEL : 5.1**Luas Panen Dan Produksi Padi Sawah Dan Padi Gogo
Kecamatan Patean****Tahun : 2010**

Desa	Padi Sawah		Padi Gogo	
	Luas (Ha)	Produksi (Ton)	Luas (Ha)	Produk si (Ton)
(1)	(2)	(3)	(4)	(5)
01. Pakisan	95,10	489,25	0,00	0,00
02. Mlatiharjo	125,20	677,50	0,00	0,00
03. Plososari	337,60	1.819,80	0,00	0,00
04. Wirosari	152,32	825,36	0,00	0,00
05. Pagersari	210,44	1.180,20	0,00	0,00
06. S e l o	197,75	1.103,20	0,00	0,00
07. Curugsewu	90,36	491,40	0,00	0,00
08. G e d o n g	77,05	414,26	0,00	0,00
09. Sukomangli	23,10	112,70	0,00	0,00
10. Kalibareng	85,70	420,75	0,00	0,00
11. Kalilumpang	110,32	547,80	0,00	0,00
12. Kalices	91,04	493,22	0,00	0,00
13. Sidokumpul	268,00	1.479,36	15,06	58,55
14. Sidodadi	188,73	988,88	25,30	100,20
Jumlah 2010	2.052,71	11.043,68	40,36	158,75
2009	2.037,90	10.994,80	40,20	157,70
2008	2.052,71	11.043,68	40,36	158,75

Sumber data : Petugas Statistik Pertanian Kecamatan Patean
Catatan :

TABEL : 5.2**Luas Panen Dan Produksi Padi Dan Jagung
Kecamatan Patean****Tahun : 2010**

Desa	Padi		Jagung	
	Luas	Produksi	Luas	Produksi
	(Ha)	(Ton)	(Ha)	(Ton)
(1)	(2)	(3)	(4)	(5)
01. Pakisan	95,10	498,25	165,00	937,50
02. Mlatiharjo	125,20	677,50	212,00	1.272,00
03. Plososari	337,60	1.819,80	475,00	2.945,00
04. Wirosari	152,32	825,36	205,00	1.353,00
05. Pagersari	210,44	1.180,20	5,00	28,00
06. S e l o	197,75	1.103,20	0,00	0,00
07. Curugsewu	90,36	491,40	0,00	0,00
08. G e d o n g	77,05	414,26	78,00	499,20
09. Sukomangli	23,10	112,70	41,00	229,60
10. Kalibareng	85,70	420,75	121,00	701,80
11. Kalilumpang	110,32	547,80	155,00	914,50
12. Kalices	91,04	493,22	0,00	0,00
13. Sidokumpul	268,00	1.479,36	101,00	606,00
14. Sidodadi	188,73	988,88	120,00	720,00
Jumlah 2010	2.052,71	11.052,68	1.678,00	10.206,60
2009	2.047,90	10.795,50	1.705,60	10.206,60
2008	2.052,71	11.043,68	1.678,00	1.020,00

Sumber data : Petugas Statistik Pertanian Kecamatan Patean**Catatan :**

TABEL : 5.3**Luas Panen Dan Produksi Kacang Tanah Dan Kedelai
Kecamatan Patean****Tahun : 2010**

Desa	Kacang Tanah		Kedelai	
	Luas	Produksi	Luas	Produksi
	(Ha)	(Ton)	(Ha)	(Ton)
(1)	(2)	(3)	(4)	(5)
01. Pakisan	91,00	318,50	0,00	0,00
02. Mlatiharjo	115,00	402,50	0,00	0,00
03. Plososari	280,00	980,00	0,00	0,00
04. Wirosari	115,00	402,50	0,00	0,00
05. Pagersari	0,00	0,00	0,00	0,00
06. S e l o	0,00	0,00	0,00	0,00
07. Curugsewu	0,00	0,00	0,00	0,00
08. G e d o n g	30,00	105,00	0,00	0,00
09. Sukomangli	25,00	87,50	0,00	0,00
10. Kalibareng	10,00	35,00	0,00	0,00
11. Kalilumpang	30,00	105,00	3,00	3,60
12. Kalices	0,00	0,00	0,00	0,00
13. Sidokumpul	20,00	70,00	0,00	0,00
14. Sidodadi	20,00	70,00	4,00	4,70
Jumlah 2010	736,00	2.576,00	7,00	8,30
2009	753,00	2.592,00	0,00	0,00
2008	736,00	2.576,00	7,00	83,00

Sumber data : Petugas Statistik Pertanian Kecamatan Patean**Catatan :**

TABEL : 5.4**Luas Panen Dan Produksi Ubi Kayu Dan Ubi Jalar
Kecamatan Patean****Tahun : 2010**

Desa	Ubi Kayu		Ubi Jalar	
	Luas	Produksi	Luas	Produksi
	(Ha)	(Ton)	(Ha)	(Ton)
(1)	(2)	(3)	(4)	(5)
01. Pakisan	2,00	37,20	4,00	50,00
02. Mlatiharjo	3,00	56,40	7,00	87,50
03. Plososari	8,00	150,40	15,00	187,50
04. Wirosari	1,00	18,70	6,00	75,00
05. Pagersari	3,00	55,80	0,00	0,00
06. S e l o	8,00	148,80	0,00	0,00
07. Curugsewu	5,00	93,00	0,00	0,00
08. G e d o n g	4,00	74,80	2,00	25,00
09. Sukomangli	2,00	37,20	0,00	0,00
10. Kalibareng	3,00	56,10	0,00	0,00
11. Kalilumpang	10,00	188,00	0,00	0,00
12. Kalices	7,00	131,60	0,00	0,00
13. Sidokumpul	6,00	112,20	0,00	0,00
14. Sidodadi	8,00	150,40	1,00	12,50
Jumlah 2010	70,00	1.310,60	35,00	437,50
2009	54,50	1.008,10	34,50	435,50
2008	70,00	1.310,60	35,00	440,20

Sumber data : Petugas Statistik Pertanian Kecamatan Patean**Catatan :**

TABEL : 5.5

**Produksi Tanaman Perdagangan
Kecamatan Patean
Tahun : 2001 - 2010**

Tahun	Kelapa	Tembakau	Kapok
	(Butir)	(Kw)	(Kw)
(1)	(2)	(3)	(4)
2002	250.406	301,00	99.812,09
2003	250.259	10.921,00	99.830,00
2004	250.471	100,63	100.006,00
2005	250.690	85,92	112.000,53
2006	266.818	48,80	119.128,00
2007	266.818	48,80	119.128,00
2008	307.700	47,38	11,078,040
2009	310.200	42,10	112,800,00
2010	311.786	43,22	112.934,00

Sumber data : Petugas Perkebunan Kecamatan Patean

Catatan :

TABEL : 5.6

**Produksi Ikan
Kecamatan Patean
Tahun : 2010**

Bulan	Produksi				
	Bandeng (Ton)	Udang (Ton)	Lele (Ton)	Rucah (Ton)	
(1)	(2)	(3)	(4)	(5)	
01. Januari	0,00	0,00	0,110	0,09	
02. Pebruari	0,00	0,00	0,100	0,05	
03. Maret	0,00	0,00	0,283	0,17	
04. April	0,00	0,00	0,405	0,083	
05. Mei	0,00	0,00	0,630	0,92	
06. Juni	0,00	0,00	0,772	0,078	
07. Juli	0,00	0,00	0,038	0,091	
08. Agustus	0,00	0,00	0,071	0,062	
09. September	0,00	0,00	0,388	0,1	
10. Oktober	0,00	0,00	0,934	0,421	
11. Nopember	0,00	0,00	0,851	0,883	
12. Desember	0,00	0,00	0,950	0,4	
Jumlah	2010	0,00	0,00	4,902	3,343
	2009	0,00	0,00	5287,000	1838
	2008	0,00	0,00	5774,000	1647

Sumber data : Petugas Dinas Peternakan, Kelautan Dan
Perikann Kecamatan Patean

Catatan :

TABEL : 5.7

**Banyaknya Unggas
Kecamatan Patean
Tahun : 2010**

Desa	Ayam Kampung	Ayam Ras		Bebek/ Itik
		Petelor	Pedaging	
(1)	(2)	(3)	(4)	(5)
01. Pakisan	1.603	3.408	3.242	52
02. Mlatiharjo	1.381	21.000	6.293	163
03. Plososari	1.700	3.803	9.400	280
04. Wirosari	1.693	1.800	2.504	84
05. Pagersari	1.404	28.903	3.801	289
06. S e l o	1.503	10.626	4.000	134
07. Curugsewu	1.324	37.834	7.563	91
08. G e d o n g	1.703	103.329	26.400	18
09. Sukomangli	400	0	0	12
10. Kalibareng	1.477	0	0	156
11. Kalilumpang	1.899	756	0	70
12. Kalices	1.875	532	0	203
13. Sidokumpul	3.504	6.803	6.208	294
14. Sidodadi	2.806	4.921	2.600	300
Jumlah 2010	24.272	223.715	72.011	2.146
2009	22.853	221.310	73.000	1.926
2008	22.956	221.310	73.100	1.942

Sumber data : Petugas Peternakan Kecamatan Patean
Catatan :

TABEL : 5.7 (Lanjutan)**Banyaknya Unggas
Kecamatan Patean
Tahun : 2010**

Desa	Itik	Burung	Angsa
	Manila	Puyuh	
(1)	(6)	(7)	(8)
01. Pakisan	428	0	0
02. Mlatiharjo	391	0	16
03. Plososari	402	0	32
04. Wirosari	264	0	9
05. Pagersari	243	0	21
06. S e l o	291	0	0
07. Curugsewu	400	400	0
08. G e d o n g	566	0	32
09. Sukomangli	128	0	11
10. Kalibareng	132	0	0
11. Kalilumpang	247	0	0
12. Kalices	193	0	0
13. Sidokumpul	788	256	62
14. Sidodadi	764	0	49
Jumlah 2010	5.237	656	232
2009	5.162	15.000	235
2008	5.170	14.360	221

Sumber data : Petugas Peternakan Kecamatan Patean**Catatan :**

TABEL : 5.8

**Banyaknya Ternak
Kecamatan Patean
Tahun : 2010**

Desa	Sapi	Sapi	Kerbau	Kuda	
	Potong	Perah			
(1)	(Ekor)	(Ekor)	(Ekor)	(Ekor)	
(1)	(2)	(3)	(4)	(5)	
01. Pakisan	475	0	0	0	
02. Mlatiharjo	283	0	0	0	
03. Plososari	1.974	0	0	0	
04. Wirosari	326	0	0	0	
05. Pagersari	171	0	0	1	
06. S e l o	258	0	17	0	
07. Curugsewu	484	0	0	0	
08. G e d o n g	455	0	0	1	
09. Sukomangli	65	0	0	0	
10. Kalibareng	28	0	0	0	
11. Kalilumpang	137	0	38	0	
12. Kalices	141	0	5	0	
13. Sidokumpul	400	0	159	0	
14. Sidodadi	111	0	8	0	
Jumlah	2010	5.308	0	227	2
	2009	3.371	0	571	4
	2008	3.355	0	574	4

Sumber data : Petugas Peternakan Kecamatan Patean
Catatan :

TABEL : 5.8 (Lanjutan)**Banyaknya Ternak
Kecamatan Patean
Tahun : 2010**

Desa	Kambing	Domba	Babi
(1)	(6)	(7)	(8)
01. Pakisan	278	116	0
02. Mlatiharjo	291	38	0
03. Plososari	641	436	0
04. Wirosari	384	51	0
05. Pagersari	338	108	0
06. S e l o	362	97	0
07. Curugsewu	564	284	0
08. G e d o n g	411	262	0
09. Sukomangli	230	128	0
10. Kalibareng	354	234	0
11. Kalilumpang	389	342	0
12. Kalices	314	311	0
13. Sidokumpul	1.282	298	0
14. Sidodadi	1.071	321	0
Jumlah 2010	6.909	3.026	0
2009	6.871	2.937	0
2008	6.987	2.952	0

**Sumber data : Petugas Peternakan Kecamatan Patean
Catatan :**

BAB VI

.....PERHUBUNGAN

<https://kendalkab.bps.go.id>

Kecamatan Dalam Angka

2010

BAB. VI PERHUBUNGAN

Panjang jalan di Kecamatan Patean mencapai 160,25 Km, sebagian besar jenis permukaan jalan sudah menggunakan aspal dengan kondisi jalannya banyak yang baik. Untuk lebih jelasnya dapat di lihat pada tabel 6.3. dan untuk sarana jembatan yang ada, sudah menggunakan jembatan beton.

Sarana transportasi yang digunakan mayoritas penduduk adalah jenis kendaraan bermotor yaitu sepeda motor sebanyak 1.836 buah , dan untuk kendaraan tidak bermotor adalah sepeda sebanyak 184 buah.

TABEL : 6.1

**Banyaknya Sarana Angkutan Darat
Kendaraan Bermotor
Kecamatan Patean
Tahun : 2010**

Desa	Mobil			Mobil	Sepeda
	Penum pang Umum	Bus	Truk	Pribadi / Dinas	Motor
(1)	(2)	(3)	(4)	(5)	(6)
01. Pakisan	6	0	1	10	89
02. Mlatiharjo	7	1	2	18	129
03. Plososari	6	0	1	10	157
04. Wirosari	5	0	1	16	89
05. Pagersari	6	1	4	26	159
06. S e l o	2	0	1	7	64
07. Curugsewu	11	0	5	28	182
08. G e d o n g	6	0	3	11	246
09. Sukomangli	1	0	0	18	48
10. Kalibareng	3	0	0	9	75
11. Kalilumpang	4	0	0	8	98
12. Kalices	1	0	0	4	68
13. Sidokumpul	8	0	2	24	213
14. Sidodadi	5	1	3	29	219
Jumlah 2010	71	3	23	218	1.836
2009	38	3	21	194	1.662
2008	42	3	21	137	1.497

Sumber data : Statistik Kecamatan Patean
Catatan :

TABEL : 6.2

**Banyaknya Sarana Angkutan Darat
Kendaraan Tidak Bermotor
Kecamatan Patean**

Tahun : 2010

Desa	Dokar	Gerobag		Bekak	Sepeda
		Dorong	Hewan		
(1)	(2)	(3)	(4)	(5)	(6)
01. Pakisan	0	0	0	0	9
02. Mlatiharjo	0	0	0	0	18
03. Plososari	0	0	0	0	8
04. Wirosari	0	0	0	0	19
05. Pagersari	1	0	0	0	15
06. S e l o	0	0	0	0	11
07. Curugsewu	0	0	0	0	24
08. G e d o n g	1	0	0	0	21
09. Sukomangli	0	0	0	0	8
10. Kalibareng	0	0	0	0	4
11. Kalilumpang	0	0	0	0	0
12. Kalices	0	0	0	0	0
13. Sidokumpul	0	0	0	0	26
14. Sidodadi	0	0	0	0	21
Jumlah 2010	2	0	0	0	184
2009	2	0	0	0	154
2008	2	0	0	0	176

Sumber data : Statistik Kecamatan Patean

Catatan :

TABEL : 6.3**Jenis Permukaan, Kondisi Dan Kelas Jalan
Kecamatan Patean****Tahun : 2010**

Keadaan	Panjang Jalan		
	2008 (Km) (1)	2009 (Km) (2)	2010 (Km) (3)
I. Jenis Permukaan			
a. Aspal	73,50	73,50	78,50
b. Kerikil	80,00	80,00	75,00
c. Tanah	4,00	4,00	2,50
d. Lainnya	2,75	2,75	4,25
Jumlah	160,25	160,25	160,25
II. Kondisi Jalan			
a. Baik	156,00	156,00	157,25
b. Sedang	3,00	3,00	1,25
c. Rusak	1,25	1,25	1,75
d. Rusak Berat	0,00	0,00	0,00
Jumlah	160,25	160,25	160,25
III. Kelas Jalan			
a. Kelas I	0,00	0,00	0,00
b. Kelas II	0,00	0,00	0,00
c. Kelas III	0,00	0,00	0,00
d. Kelas IIIA	0,00	0,00	0,00
e. Kelas IV	22,00	22,00	22,00
f. Kelas V	20,25	20,25	20,25
g. Lainnya	118,00	118,00	118,00
Jumlah	160,25	160,25	160,25

Sumber data : Kantor Kecamatan Patean**Catatan :**

TABEL : 6.4**Banyaknya Jembatan Desa
Kecamatan Patean****Tahun : 2010**

Desa	Jembatan			
	Besi	Beton	Kayu	Bambu
(1)	(2)	(3)	(4)	(5)
01. Pakisan	0	1	0	0
02. Mlatiharjo	0	2	0	0
03. Plososari	0	4	0	0
04. Wirosari	0	5	0	0
05. Pagersari	0	6	0	0
06. S e l o	0	2	0	0
07. Curugsewu	0	2	0	0
08. G e d o n g	0	5	0	0
09. Sukomangli	0	2	0	0
10. Kalibareng	0	1	0	0
11. Kalilumpang	0	2	0	0
12. Kalices	0	3	0	0
13. Sidokumpul	0	2	0	0
14. Sidodadi	0	7	0	0
Jumlah 2010	0	44	0	0
2009	0	41	0	0
2008	0	41	0	0

Sumber data : Kantor Kecamatan Patean**Catatan :**

TABEL : 6.5.**Banyaknya Televisi, Radio, Listrik PLN, Dan Telephon
Kecamatan Patean****Tahun : 2010**

Desa	TV	Radio	Listrik PLN	Telepon
(1)	(2)	(3)	(4)	(5)
01. Pakisan	173	19	455	7
02. Mlatiharjo	254	21	179	26
03. Plososari	279	73	1.548	0
04. Wirosari	194	10	549	1
05. Pagersari	264	56	910	23
06. S e l o	127	5	402	36
07. Curugsewu	377	41	1.229	24
08. G e d o n g	413	28	1.189	2
09. Sukomangli	105	4	328	0
10. Kalibareng	173	16	426	0
11. Kalilumpang	197	21	638	0
12. Kalices	200	8	365	0
13. Sidokumpul	351	82	1.833	0
14. Sidodadi	338	82	1.574	0
Jumlah 2010	3.445	466	11.625	119
2009	2.404	476	11.399	117
2008	2.269	537	11.364	117

Sumber data : Statistik Kecamatan Patean**Catatan :**

Publikasi Kecamatan Dalam Angka 2010
Menyajikan gambaran umum tentang
Perkembangan pembangunan
Kecamatan di Kabupaten Kendal
Cakupan Publikasi, meliputi informasi :

- Pemerintahan
- Sosial Kependudukan
- Pertanian, Peternakan, Perkebunan dan Perikanan
- Perhubungan dan Komunikasi
- Lain lain



Badan Pusat Statistik Kabupaten Kendal

J. Pramuka (Komplek Perkantoran) Telp. (0294) 381461-383461 Fax. (0294) 383461