

3-90-1169

WILDA : 3324006

LABEL SEMENTARA  
SENSUS BARANG 2014

Ruang	ID	Lokasi	Petugas
B2309	121.0191.3709-1	KELIS	PTI

No. 3324 A 8906

KEC. LIMBANGAN



**KECAMATAN LIMBANGAN  
DALAM ANGKA**



**1988**

KAB. KENDAL  
PROP JAWA TENGAH



31.5.  
Kec.  
Ind.



Biro Pusat Statistik

*Perpustakaan*  
*16*

No. 3324 A 8906



# KECAMATAN LIMBANGAN DALAM ANGKA

No. PERPUSTAKAAN : 10.0390.1169  
F N : 16777  
MILK, UPT. PERPUSTAKAAN & DOK.  
BPS - JAKARTA



1988

KAB. KENDAL  
PROP JAWA TENGAH

BUPATI KEPALA DAERAH TINGKAT II KENDAL  
KECAMATAN LIMBANGAN

---

S A M B U T A N

Untuk dapat menyusun suatu rencana pembangunan diperlukan suatu data yang berkala dan dinamis dari waktu ke waktu, sehingga kita dapat mencapai sasaran pembangunan yang lebih baik di masa yang akan datang dari pada hari sekarang.

Dengan berpangkal tolak dari hal tersebut diatas maka diterbitkannya data-data "KECAMATAN LIMBANGAN DALAM ANGGKA" adalah merupakan daya upaya yang sangat tepat karena buku tersebut merupakan sumber data / informasi untuk penyusunan perencanaan.

Buku Kecamatan Limbangan dalam angka tahun 1988 tersebut adalah merupakan hasil kerja sama terpadu antara petugas Statistik Kecamatan dengan Dinas di wilayah Kecamatan Limbangan.

Untuk hal tersebut diatas kami menghibahkan kepada Dinas dinas yang ada agar dapat selalu memberikan data yang dapat digunakan dalam penyusunan perencanaan pembangunan di wilayah kita.

Akhirnya kepada semua pihak kami ucapkan banyak terima kasih.



Limbangan, 2 Januari 1990

Camat Limbangan,

SOEPARMAY. BA

NIP. 500044473

## II

### KATA PENGANTAR

Bismillahirrahmanirrahim Wb.

Dengan mengucapkan puji syukur kehadirat Allah Swt atas segala rahmatnya, maka buku "KESEHATAN LINGKUNGAN DALAM ANGGKA TAHUN 1988" dapat diterbitkan.

Data-data yang disajikan dalam buku ini adalah merupakan data primer dan sekunder yang akan dapat memberikan gambaran mengenai potensi yang ada di Wilayah Kecamatan Limbangan.

Kebahagiaan dalam penerbitan buku ini tidak lain adalah berkat kerjasama yang baik dari semua jajaran lintas sektoral dan pihak yang terkait didalamnya.

Kiranya tak ada gading yang tak retak, tak ada hasil karya manusia yang sempurna, maka perlu dicaklumi bila buku ini masih banyak kekurangan dan jauh dari sempurna. Untuk itu kepada semua pihak saya mongharap saran dan kritik yang membangun demi perbaikan pada penerbitan berikutnya.

Akhirnya kepada semua pihak saya mengucapkan banyak - banyak terima kasih atas bantuannya, dan untuk usaha penerbitan selanjutnya saya mongharap agar dapat berperan aktif dan partisipasinya. Dan semoga buku ini dapat bermanfaat dalam usaha pembangunan.

Bismillahirrahmanirrahim Wb.

Limbangan, 30 Desember 1989

Kantori Statistik

Kecamatan Limbangan

  
SOEMARMO

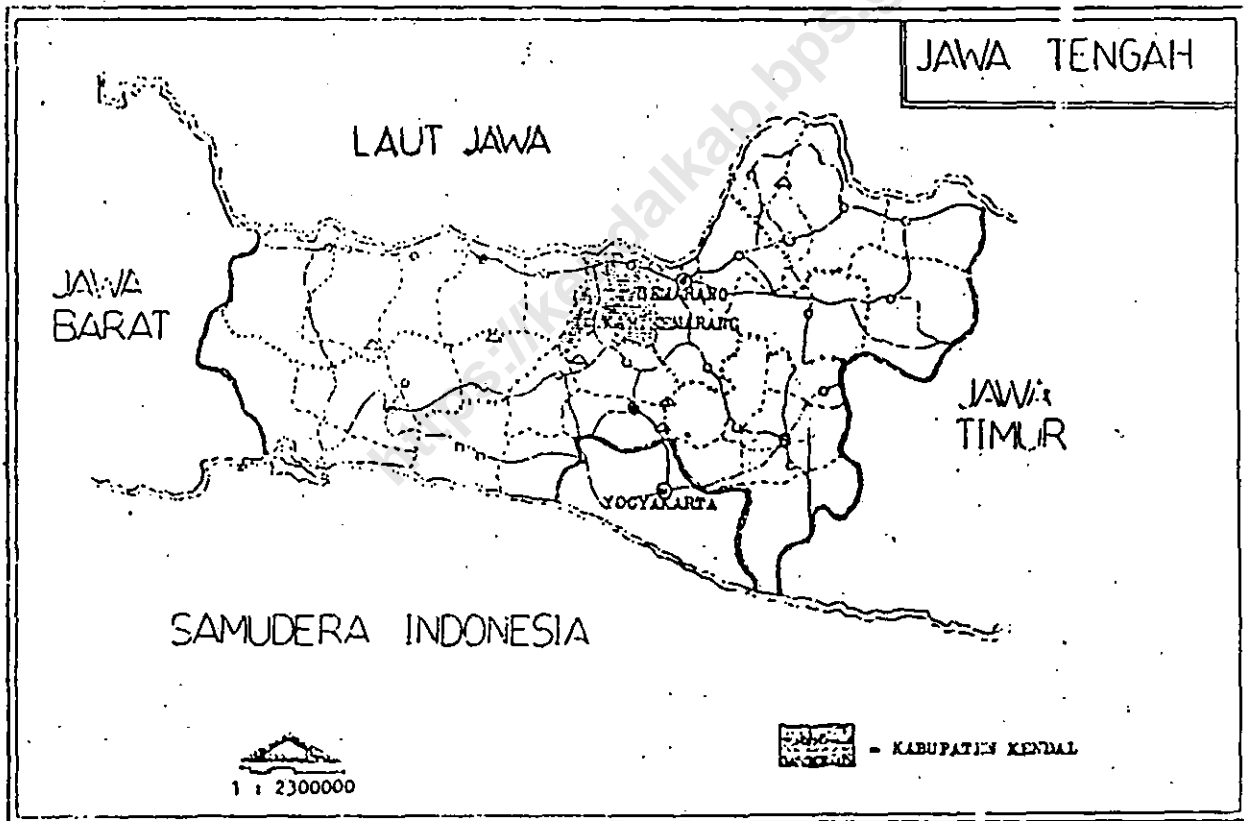
NIP. 340000654

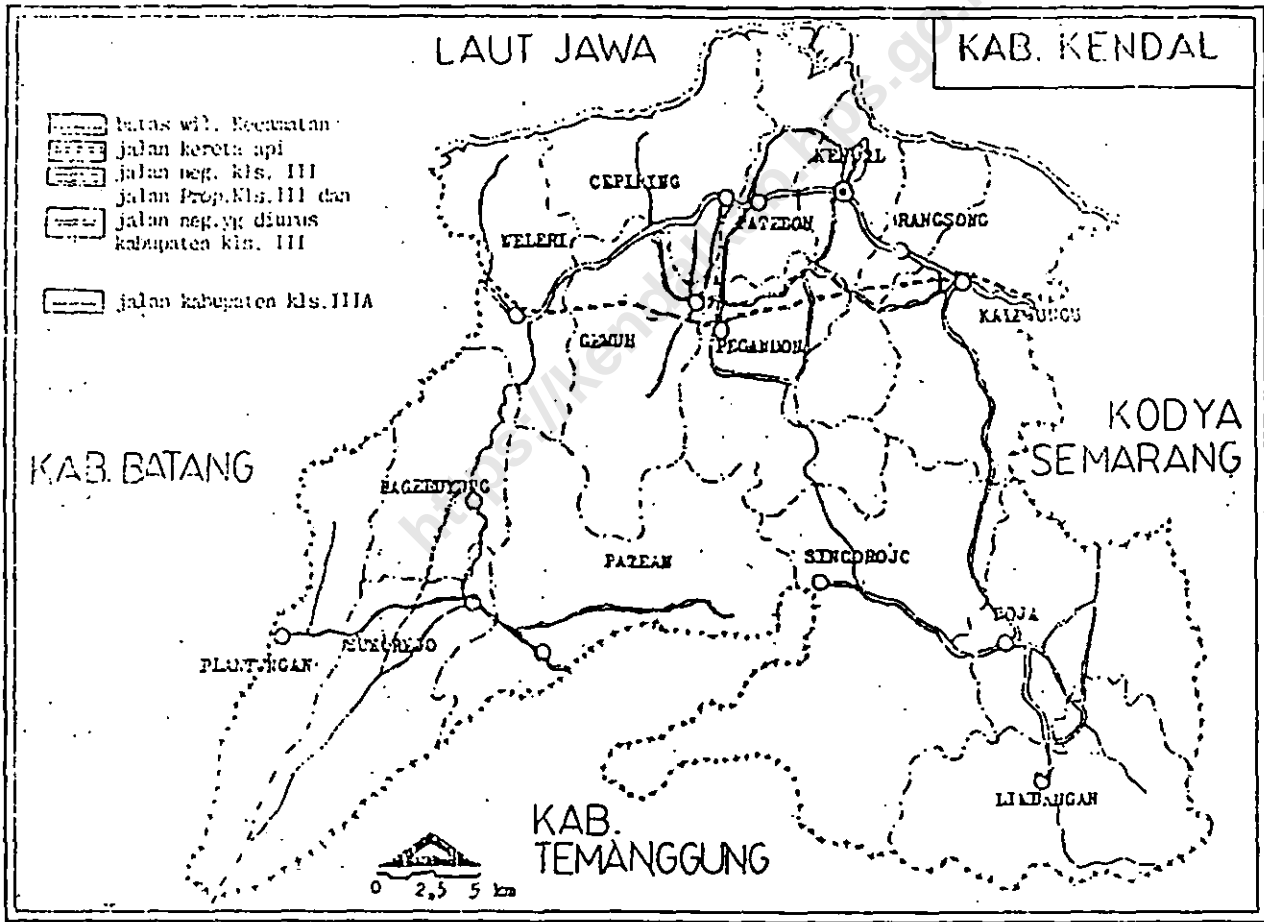
### III

#### DAFTAR ISI

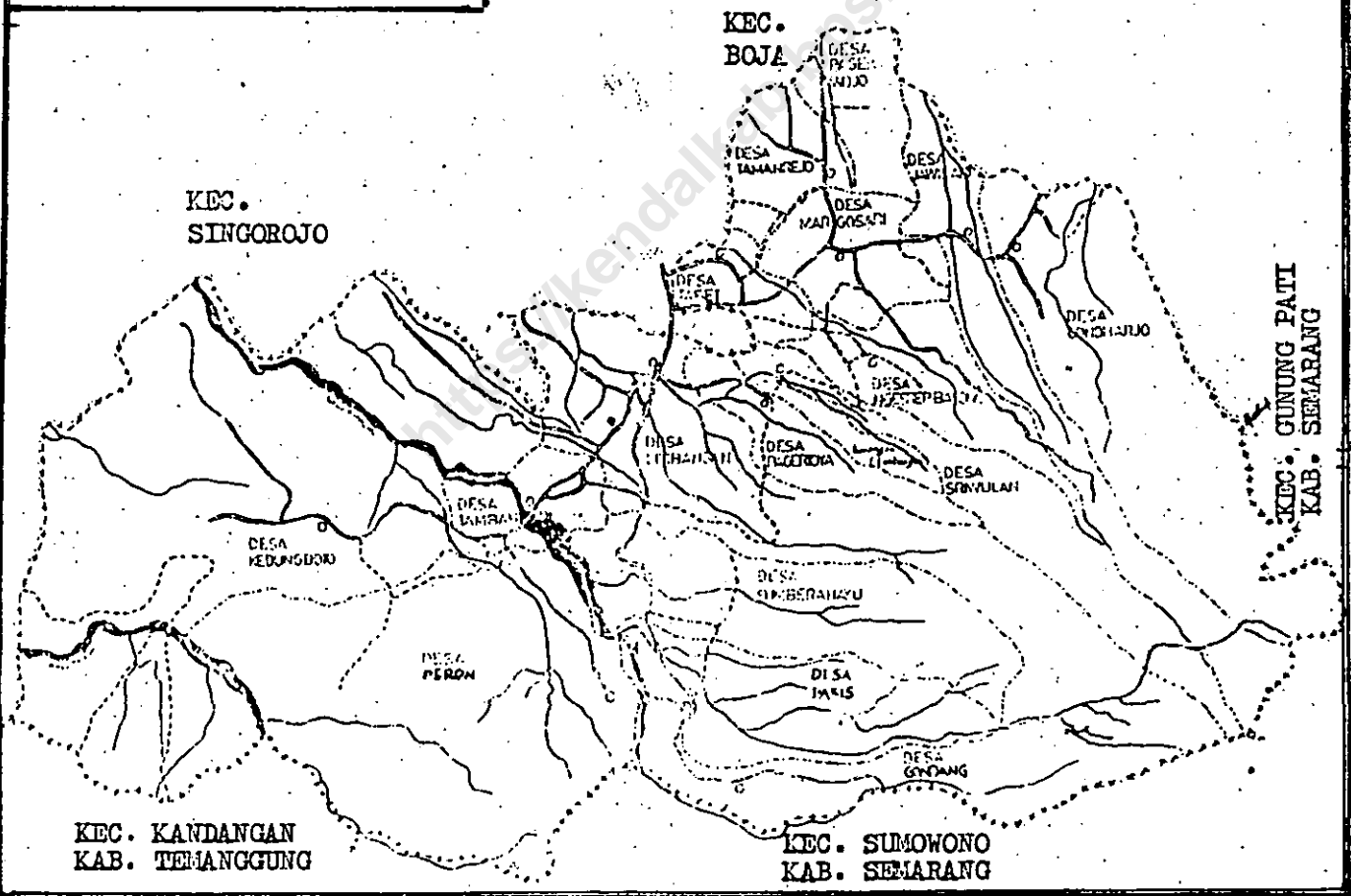
	Hal
1. SAMBUTAN .....	I
2. KATA PENGANTAR .....	II
3. DAFTAR ISI .....	III
4. PETA PROPINSI JAWA TENGAH .....	IV
5. PETA KABUPATEN DATI II KENDAL .	V
6. PETA KECAMATAN LIMBANGAN .....	VI
7. BAB - BAB	
I.    GEOGRAFIS .....	1 - 4
II.   PEMERINTAHAN .....	5 - 10
III.  PENDUDUK .....	11 - 22
IV.  SOSIAL .....	23 - 36
V.   PERTANIAN .....	37 - 42
VI.  LAIN - LAIN .....	43 - 45

\*\*\*\*\*





**KEC. LIMBANGAN**





# BAB: I

# GEOGRAFIS

<https://kemdikab.bps.go.id>

GEOGRAFIS

1. Kecamatan Limbangan terletak di :
  - a. Wilayah Pembantu Bupati : B o j a
  - b. Kabupaten Dati II : Kendal
  - c. Propinsi : Jawa Tengah
2. Batas Wilayah
  - a. Sebelah utara : Kec. B o j a
  - b. Sebelah selatan : Kab. Temanggung
  - c. Sebelah timur : Kab. Semarang
  - d. Sebelah barat : Kec. Singorojo
3. Jarak dari Kec. Limbangan ke beberapa kota :
  - a. Kecamatan B o j a : 6 Km
  - b. Kecamatan Kaliwungu : 24 Km
  - c. Kecamatan Kendal : 32 Km
  - d. Pembantu Bupati Boja : 6 Km
  - e. Kabupaten Dati II Kendal : 32 Km
  - f. Propinsi Jawa Tengah : 33 Km
4. Ketinggian tanah : 426 Km

LUAS WILAYAH DIPERINCI MENURUT PENGGUNAAN  
TANAH DI KEC. LIMBANGAN TAHUN 1988

PENGGUNAAN TANAH	LUAS ( HA )
(1)	(2)
1. Tanah Sawah	-
a. Irigasi Tehnis	-
b. Setengah Tehnis	-
c. Sederhana	1.017.000
d. Tadah Hujan	164.000
2. Tanah Kering	
a. Pekarangan/bangunan dll	551.502
b. Tegalan / kebun	2.434.676
c. Padang gambala	14.000
d. Tambak / Kolam	420
e. R a w a	-
3. Hutan Negara	1.654.142
4. Perkebunan Negara / Swasta	1.140,899
5. Lain-lain ( sungai, jalan, kuburan dll. )	194.822
<b>JUMLAH ( Luas Wilayah )</b>	<b>7.171.461</b>

## BANYAKNYA HARI HUJAN DI KEC. LIMBANGAN

T A H U N : 1986 - 1988  
( DALAM MM )

BULAN	1986	1987	1988
(1)	(2)	(3)	(4)
1. Januari	28	20	19
2. Pebruari	16	19	16
3. M a r e t	23	17	17
4. April	16	14	10
5. M e i	8	8	11
6. J u n i	13	2	3
7. J u l i	7	-	2
8. Agustus	2	-	-
9. September	11	1	-
10. Oktober	10	3	10
11. Nopember	20	6	16
12. Desember	14	22	17
JUMLAH	168	112	121
RATA-RATA	14	11	12

## BANYAKNYA CURAH HUJAN DI KECAMATAN LIMBANGAN

T A H U N : 1986 - 1988  
( DALAM MM )

BULAN	1986	1987	1988
(1)	(2)	(3)	(4)
1. Januari	669	692	432
2. Pebruari	402	429	464
3. Maret	858	553	771
4. April	407	292	178
5. Mei	221	191	274
6. Juni	236	45	54
7. Juli	216	-	31
8. Agustus	13	-	-
9. September	119	23	-
10. Oktober	162	81	351
11. Nopambar	450	69	285
12. Desember	472	765	451
JUMLAH	4.225	3.140	3.291
RATA-RATA	352	314	329

BAB: II  
PEMERINTAHAN

<https://kenyabab.bp.go.id>

**PEMBAGIAN WILAYAH ADMINISTRASI  
PEMERINTAHAN DI KEC. LIMBANGAN  
AKHIR TAHUN : 1988**

D E S A	K L A S I F I K A S I	
	SWAKARYA	SWASEMBADA
(1)	(2)	(3)
1. Limbangan		*
2. Tambahsari	*	
3. Kedungboto		*
4. P e r o n		*
5. Gondang		*
6. P a k i s		*
7. Sumberrahayu		*
8. Pagertojo		*
9. Sriwulan		*
10. Ngesrepbalong		*
11. T a b e t		*
12. Margosari		*
13. Tamanrejo		*
14. Pagerwojo		*
15. Jawisari		*
16. Gonoharjo		*

BANYAKNYA BALAI DESA DAN KANTOR DESA  
DI KECAMATAN LIMBANGAN TAHUN 1988

NAMA DESA	BALAI DESA	KANTOR DESA
(1)	(2)	(3)
1. Limbangan	1	1
2. Tambahsari	1	1
3. Kedungboto	1	1
4. Peron	1	1
5. Gondang	1	1
6. Pakis	1	1
7. Sumberrahayu	1	1
8. Pagertojo	1	1
9. Sriwulan	1	1
10. Ngesrepbalong	1	1
11. Tabet	1	1
12. Margosari	1	1
13. Tamaarejo	1	1
14. Pagerwojo	1	1
15. Jawisari	1	1
16. Gonoharjo	1	1
JUMLAH	16	16



BANYAKNYA DUKUH, RUKUN WARGA, RUKUN TETANGGA  
DI KECAMATAN LIMBANGAN TAHUN 1988

NAMA DESA	DUKUH	RW	RT
(1)	(2)	(3)	(4)
1. Limbangan	6	10	26
2. Tambahsari	2	3	8
3. Kedungboto	8	8	18
4. Peron	5	11	42
5. Gondang	4	4	12
6. Pakis	4	3	10
7. Sumberrahayu	2	2	7
8. Pagertojo	2	2	6
9. Sriwulan	2	2	4
10. Ngesrepbalong	10	7	24
11. Tabet	2	2	16
12. Margosari	4	4	12
13. Tamanrejo	4	4	12
14. Pagerwojo	8	3	7
15. Jawisari	2	2	8
16. Goncharjo	4	4	14
JUMLAH	69	71	226

BANYAKNYA PANONG DESA DI KEC. LIMBANGAN

TAHUN : 1988

DESA	KA DES	SEK DES	KA UR	PEMB KAUR	KA DUS	PEMB KADS	JMLH
(1)	(2)	(3)	(4)	(5)	(6)	(7)	(8)
1. Limbangan	1	1	5	7	6	-	20
2. Tambahsari	1	1	5	-	2	-	8
3. Kedungboto	1	1	5	1	6	-	14
4. Peron	1	1	5	5	4	-	16
5. Gondang	1	1	5	4	4	-	15
6. Pakis	1	1	5	1	4	2	14
7. Sumberahayu	1	1	5	-	2	-	9
8. Pagartoyo	1	1	3	-	2	-	7
9. Sriwulan	1	1	3	-	2	-	7
10. Ngesrepbalong	1	1	3	-	6	-	11
11. Tabet	1	1	5	-	2	-	9
12. Margosari	1	1	5	-	3	-	10
13. Talanrejo	1	1	5	-	4	1	12
14. Pagerwojo	1	-	5	-	5	2	14
15. Jawisari	1	1	5	-	4	-	11
16. Gonoharjo	1	1	5	-	4	-	11
JUMLAH	16	15	74	18	60	5	188

BANYAKNYA PEGAWAI DIPERINCI MENURUP INSTANSI  
DAN GOLONGAN DI KECAMATAN LIMBANGAN TH. 1988

INSTANSI	G O L O N G A N				JUMLAH
	HO NOR	I	II	III	
(1)	(2)	(3)	(4)	(5)	(6)
1. KEC. LIMBA- NGAN.	-	11	7	2	20
2. PETERNAKAN	-	-	1	-	1
3. STATISTIK	-	1	1	-	1
4. BKKBN	-	-	7	-	7
5. PERTANIAN	-	-	1	-	1
6. PENGHLJAUAN	-	-	1	-	1
7. PERKEBUNIAN	-	-	1	-	1
8. PPL	-	-	3	-	3
9. PENERANGAN	-	-	3	-	3
10. SOSIAL	-	-	1	-	1
11. PENCAIRAN	-	1	-	-	1
12. POS & GIRO	-	2	-	-	2
13. K U A	-	1	5	-	6
14. SMP NEGRI	7	4	17	3	31
15. DINAS P&K	-	29	213	39	281
16. FUSKESMAS	3	8	16	1	28
17. BRI UNIT	-	C <sub>1</sub> .2	C <sub>2</sub> .1	D <sub>1</sub> .1	4
JUMLAH	10	59	278	46	393

BANYAKNYA KEKUATAN/ANGGOTA HANSIP  
DI KECAMATAN LIMBANGAN DIPERIN-  
CI PERDESA TAHUN 1989

D E S A	WAN RA	KAM RA	LIN MAS	JUM LAH
(1)	(2)	(3)	(4)	(5)
1. Limbangan	18	5	5	28
2. Tambahsari	22	5	5	32
3. Kedungboto	23	5	5	33
4. Peron	20	9	5	34
5. Gondang	23	5	5	33
6. Pakis	20	5	5	30
7. Sumberahayu	30	9	5	44
8. Pagertoyo	14	5	5	24
9. Sriwulan	20	9	5	34
10. Ngesrepblgs	22	10	10	42
11. T a b e t	13	5	4	22
12. Margosari	20	10	10	40
13. Tamanrejo	26	10	5	41
14. Pagerwojo	20	10	5	35
15. Jawisari	20	10	5	35
16. Gonoharjo	31	5	5	41
JUMLAH	342	117	89	543

BAB:III

PENDUDUK

<https://kerjasama.bps.go.id>

BANYAKNYA RUMAH TANGGA DAN BANGUNAN TEMPAT  
TINGGAL DI KEC. LIMBANGAN TAHUN 1988

NAMA DESA	RUMAH TANGGA	BANYAKNYA TEMPAT TINGGAL
(1)	(2)	(3)
1. Limbangan	926	985
2. Tambahsari	268	315
3. Kedungboto	663	547
4. Peron	537	593
5. Gondang	335	256
6. Pakis	246	158
7. Sumberrahayu	179	159
8. Pagertojo	127	128
9. Sriwulan	121	111
10. Ngesrepbalong	478	488
11. Tabet	203	198
12. Margosari	355	377
13. Tamanrejo	394	373
14. Pagerwojo	399	420
15. Jawisari	171	175
16. Gonoharjo	425	413
JUMLAH	5.827	5.698

## PENDUDUK DIPERINCI PER DESA DI KEC. LIMBANGAN

TAHUN : 1986 - 1988

NAMA DESA	1986	1987	1988
(1)	(2)	(3)	(4)
1. Limbangan	3.917	3.941	3.984
2. Tambahsari	1.097	1.113	1.094
3. Kedungboto	2.749	2.772	2.812
4. Peron	2.640	2.696	2.714
5. Gondang	1.335	1.367	1.388
6. Pakis	1.027	1.045	1.069
7. Sumberrahayu	677	699	720
8. Pagertoyo	549	568	605
9. Sriwulan	506	506	527
10. Ngesrepbalong	2.401	2.433	2.458
11. Tabet	853	854	867
12. Margosari	1.672	1.677	1.694
13. Tamanrejo	1.791	1.769	1.784
14. Pagerwojo	1.642	1.688	1.700
15. Jawisari	798	812	833
16. Gonoharjo	1.977	1.964	1.992
JUMLAH	25.631	25.904	26.241

PENDUDUK DIPERINCI MENURUT LAKI-LAKI  
DAN PEREMPUAN DI KEC. LIMBANGAN -  
TAHUN : 1988

NAMA DESA	L	P	JUMLAH
(1)	(2)	(3)	(4)
1. Limbangan	1.947	2.037	3.984
2. Tambahsari	553	541	1.094
3. Kedungboto	1.402	1.410	2.812
4. Peron	1.227	1.487	2.714
5. Gondang	708	680	1.388
6. Pakis	538	531	1.069
7. Sumberrahayu	352	368	720
8. Pagertoyo	313	292	605
9. Sriwulan	280	247	527
10. Ngesrebalong	1.195	1.263	2.458
11. Tabet	439	428	867
12. Margosari	890	804	1.694
13. Tamanrejo	908	876	1.784
14. Pagerwojo	835	865	1.700
15. Jawisari	426	407	833
16. Gonoharjo	991	1.001	1.992
<b>JUMLAH</b>	<b>13.004</b>	<b>13.237</b>	<b>26.241</b>



BANYAKNYA PENDUDUK DEWASA DAN ANAK - ANAK  
DIPERINCI PER DESA DI KEC. LIMBANGAN  
TAHUN ; 1988

D E S A	DEWASA		ANAK-ANAK		JUMLAH
	L .	P	L .	P	
(1)	(2)	(3)	(4)	(5)	(6)
1. Limbangan	1.221	1.396	726	641	3.984
2. Tambahsari	330	319	223	222	1.094
3. Kedungboto	785	835	617	575	2.812
4. P e r o n	694	934	533	553	2.714
5. Gondang	411	377	297	303	1.388
6. P a k i s	383	310	155	221	1.069
7. Sumberrahayu	237	263	115	105	720
8. Pagertojo	196	189	117	103	605
9. Sriwulan	213	184	67	63	527
10. Ngesrepbalong	716	738	479	525	2.458
11. T a b e t	258	277	181	151	867
12. Margosari	531	515	359	289	1.694
13. Tamanrejo	552	561	356	315	1.784
14. Pagerwojo	582	596	253	269	1.700
15. Jawisari	305	272	121	135	833
16. Gonoharjo	516	529	475	472	1.992
JUMLAH	7.930	8.295	5.074	4.942	26.241

PENDUDUK MENURUT KELOMPOK UMUR DAN JENIS  
KELAMIN DI KEC. LIMBANGAN TAHUN 1988

KELOMPOK UMUR	L	P	JUMLAH
(1)	(2)	(3)	(4)
0 - 4	1.085	1.139	2.224
5 - 9	1.147	1.225	2.372
10 - 14	1.256	1.327	2.583
15 - 19	1.596	1.639	3.235
20 - 24	1.837	1.726	3.563
25 - 29	1.633	1.707	3.340
30 - 39	1.531	1.629	3.162
40 - 49	1.353	1.249	2.602
50 - 59	875	915	1.790
60 +	691	681	1.372
JUMLAH :	13.004	13.237	26.241

JUMLAH PENDUDUK LAKI - LAKI TIAP 1.000  
PEREMPUAN ( SEX RATIO ) DIPERINCI PER  
DESA DI KEC. LIMBANGAN TAHUN 1988

NAMA DESA	L	P	SEX RATIO
(1)	(2)	(3)	(4)
1. Limbangan	1.947	2.037	956
2. Tambahsari	553	541	1.022
3. Kedungboto	1.402	1.410	994
4. P e r o n	1.227	1.487	825
5. Gondang	708	680	1.041
6. P a k i s	538	531	1.013
7. Sumberrahayu	352	368	956
8. Pagertoyo	313	292	1.072
9. Sriwulan	280	247	1.133
10. Ngesrepbalong	1.195	1.262	946
11. T a b e t	439	428	1.026
12. Margosari	890	804	1.107
13. Tamanrejo	908	876	1.036
14. Pagerwojo	835	865	965
15. Jawisari	426	407	1.047
16. Gonoharjo	991	1.001	990
JUMLAH :	13.004	13.237	982

**KEPADATAN PENDUDUK DIPERINCI PER DESA  
DI KECAMATAN LIMBANG TAHUN 1988**

NAMA DESA	PENDUDUK (ORANG)	LUAS Km 2	KEPADATAN (ORANG/Km <sup>2</sup> )
(1)	(2)	(3)	(4)
1. Limbangan	3.984	8,16	488
2. Tambahsari	1.094	1,41	776
3. Kedungboto	2.812	12,39	227
4. Peron	2.714	9,49	286
5. Gondang	1.388	2,96	469
6. Pakis	1.069	3,49	306
7. Sumberrahayu	720	3,38	213
8. Pagertoyo	605	1,36	445
9. Sriwulan	527	1,04	507
10. Ngesrephalong	2.458	12,19	202
11. Tabet	867	1,24	699
12. Margosari	1.694	1,97	860
13. Tamanrejo	1.784	1,80	991
14. Pagerwojo	1.700	1,60	1.063
15. Jawisari	833	1,65	505
16. Conoharjo	1.992	7,58	263
<b>JUMLAH :</b>	<b>26.241</b>	<b>71,71</b>	<b>366</b>

BANYAKNYA PENDUDUK WNI KETURUNAN CINA  
 DEWASA DAN ANAK - ANAK DIPERINCI  
 PER DESA DI KEC. LIMBANGAN  
 TAHUN ; 1988

D E S A	WNI KETURUNAN CINA		JUM- LAH
	DEWASA	ANAK 2	
(1)	(2)	(3)	(4)
1. Limbangan	5	3	8
2. Tambahsari	-	-	-
3. Kedungboto	-	-	-
4. P e r o n	-	-	-
5. Gondang	-	-	-
6. P a k i s	-	-	-
7. Sumberrahayu	-	1	1
8. Pagertoyo	-	-	-
9. Sriwulan	-	-	-
10. Ngesrepbalong	-	-	-
11. T a b e t	-	-	-
12. Margosari	-	-	-
13. Tamanrejo	-	-	-
14. Pagerwojo	-	-	-
15. Jawisari	-	-	-
16. Gonoharjo	-	-	-
JUMLAH :	5	4	9

BANYAKNYA PENDUDUK MENURUT LAPANGAN PEKERJAAN/  
MATA PENCAHARIAN ( BAGI YANG BERUMUR 10 TH)  
DI KECAMATAN LIMBANGAN TAHUN : 1988

LAPANGAN PEKERJAAN/ JENIS PENCAHARIAN	1 9 8 8
(1)	(2)
1. Petani sendiri	6.783
2. Buruh Tani	4.639
3. N e l a y a n	-
4. Pengusaha Industri	120
5. Buruh Industri	1.246
6. Buruh Bangunan	438
7. P e d a g a n g	135
8. Pengangkutan	144
9. Pegawai Negeri/ABRI	420
10. Pensiunan	75
11. Lain - lain	3.362
J U M L A H :	17.092

BANYAKNYA KELAHIRAN, KEMATIAN, DATANG DAN PERGI  
DIPERINCI PER DESA DI KECAMATAN LIMBANGAN  
TAHUN : 1988

DESA	KELAHIRAN	KEMATIAN	DATANG	PERGI	JUMLAH
(1)	(2)	(3)	(4)	(5)	(6)
1. Limbangan	74	29	18	35	156
2. Tambahsari	7	2	23	24	56
3. Kedungboto	70	15	11	12	108
4. Peron	52	2	75	76	205
5. Gondang	35	13	30	22	100
6. Pakis	20	6	8	5	39
7. Sumberahayu	16	6	8	6	36
8. Pagertojo	12	1	12	5	30
9. Sriwulan	10	7	12	5	34
10. Ngesrepbalong	58	15	14	30	117
11. Tabet	18	3	10	12	43
12. Margosari	23	11	10	5	49
13. Tamanrejo	28	8	8	14	58
14. Pagerwojo	13	5	9	5	32
15. Jawisari	15	3	8	6	32
16. Gonoharjo	34	14	8	10	66
JUMLAH :	485	140	264	272	1.161

BANYAKNYA PENDUDUK MENURUT AGAMA YANG DIANUT  
 DIPERINCI PER DESA DI KEC. LIMBANGAN  
 TAHUN : 1988

DESA	ISLAM	KRIS TEN PRO- TESTN	KRIS TEN KA- TLIK	BUD HA	HIN DU	JUMLAH
1	2	3	4	5	6	7
1. Limbangan	3.884	40	45	15	-	3.984
2. Tambahsari	1.087	5	2	-	-	1.094
3. Kedungboto	2.805	-	7	-	-	2.812
4. Peron	2.666	13	-	35	-	2.714
5. Gondang	1.369	4	15	-	-	1.388
6. Pakis	1.065	4	-	-	-	1.069
7. Sumberahayu	707	13	-	-	-	720
8. Pagertoyo	569	10	2	24	-	605
9. Sriwulan	476	-	20	31	-	527
10. Ngosrepbalong	2.182	-	160	116	-	2.458
11. Tabet	866	-	1	-	-	867
12. Margosari	1.662	15	17	-	-	1.694
13. Tamanrejo	1.764	20	-	-	-	1.784
14. Pagerwojo	1.700	-	-	-	-	1.700
15. Jawisari	833	-	-	-	-	833
16. Gonoharjo	1.985	7	-	-	-	1.992
JUMLAH	25.620	131	269	221	-	26.241



## PERKEMBANGAN PENDUDUK/TAHUN DI KEC. LIMBANGAN

TAHUN : 1979 - 1988

TAHUN	JUMLAH PENDUDUK	PERKEMBANGAN PENDUDUK
(1)	(2)	(3)
1980	25.594	273
1981	24.807	787
1982	24.568	239
1983	24.981	413
1984	25.292	311
1985	25.665	373
1986	25.631	34
1987	25.904	273
1988	26.241	337

BAB: IV  
SOSIAL

<https://keridjawan.bps.go.id/>

BANYAKNYA SEKOLAH TAMAN KANAK-KANAK  
MURID DAN GURU DIPERINCI PERDESA  
DI KEC. LIMBANGAN TH. 1988

D E S A	SEKOLAH	MURID	GURU
(1)	(2)	(3)	(4)
1. Limbangan	3	84	5
2. Tambahsari	-	-	-
3. Kedungboto	1	24	2
4. Peron	1	22	1
5. Gondang	-	-	-
6. Pakis	1	22	2
7. Sumberrahayu	1	16	1
8. Pagertoyo	-	-	-
9. Sriwulan	-	-	-
10. Ngesrepbalong	2	63	4
11. Tabet	1	36	2
12. Margosari	1	32	1
13. Tamanrejo	2	72	5
14. Pagerwojo	1	30	2
15. Jawi sari	1	32	2
16. Gonoharjo	1	58	3
JUMLAH :	16	491	30

BANYAKNYA SEKOLAH DASAR MURLDI DAN GURU  
 DI KEC. LIMBANGAN HIPERINCI PER DESA  
 TAHUN : 1988

D E S A	SEKOLAH	MURLD	GURU
(1)	(2)	(3)	(4)
1. Limbangan	3	570	27
2. Tambahsari	1	205	8
3. Kedungboto	4	367	27
4. Peron	4	526	27
5. Gondang	2	254	15
6. Pakis	2	188	13
7. Sumberrahayu	2	169	13
8. Pagertoyo	1	115	7
9. Sriwulan	1	135	9
10. Ngearepbalong	3	371	22
11. Tabet	1	153	7
12. Margosari	2	269	15
13. Tamanrejo	2	323	13
14. Pagerwojo	2	289	14
15. Jawisari	1	165	8
16. Gonoharjo	3	329	21
JUMLAH :	34	4428	246

BANYAKNYA SMP NEGERI DAN SWASTA, MURLD  
DAN GURU DI KEC. LIMBANGAN DIPERINCI -  
PER DESA TAHUN : 1988

D E S A	SEKOLAH	MURLD	GURU
(1)	(2)	(3)	(4)
1. Limbangan	2	609	18
2. Tambahsari	-	-	-
3. Kedungboto	-	-	-
4. Peron	-	-	-
5. Gondang	-	-	-
6. Pakis	-	-	-
7. Sumberrahayu	-	-	-
8. Pagertojo	-	-	-
9. Sriwulan	-	-	-
10. Ngearepbalong	-	-	-
11. T a b e t	-	-	-
12. Margosari	1	87	10
13. Tamanrejo	1	51	9
14. Pagerwojo	-	-	-
15. Jawisari	-	-	-
16. Gonoharjo	-	-	-
JUNLAH :	4	747	40

BANYAKNYA S M P NEGERI MURID DANGURU  
DI KECAMATAN LIMBANGAN TAHUN : 1988

D E S A	SEKOLAH	MURID	GURU
(1)	(2)	(3)	(4)
1. Limbangan	1	373	17
2. Tambahsari	-	-	-
3. Kedungboto	-	-	-
4. P e r o n	-	-	-
5. Gondang	-	-	-
6. P a k i s	-	-	-
7. Sumberrahayu	-	-	-
8. Pagertoyo	-	-	-
9. Sriwulan	-	-	-
10. Ngesrepbalong	-	-	-
11. T a b e t	-	-	-
12. Margosari	-	-	-
13. Tamanrejo	-	-	-
14. Pagerwojo	-	-	-
15. Jawisari	-	-	-
16. Gonoharjo	-	-	-
JUMLAH :	1	373	17

BANYAKNYA S M A SWASTA MURID DAN GURU  
DI KECAMATAN LIMBANGAN TAHUN 1988

D E S A	SEKOLAH	MURID	GURU
(1)	(2)	(3)	(4)
1. Limbangan	1	5	18
2. Tambahsari	-	-	-
3. Kedungboto	-	-	-
4. P e r o n	-	-	-
5. Gondang	-	-	-
6. P a k i s	-	-	-
7. Sumberrahayu	-	-	-
8. Pagertooyo	-	-	-
9. Sriwulan	-	-	-
10. Ngesrepbalong	-	-	-
11. T a b e t	-	-	-
12. Margosari	-	-	-
13. Tamanrejo	-	-	-
14. Pagerwojo	-	-	-
15. Jawisari	-	-	-
16. Gonoharjo	-	-	-
JUMLAH :	1	114	18

BANYAKNYA SEKOLAH MADRASAH IBTIDAIYAH  
MURID DAN GURU DIPERINCI PER DESA  
DI KEC. LIMBANGAN TAHUN 1988

DESA	SEKOLAH	MURID	GURU
(1)	(2)	(3)	(4)
1. Limbangan	1	109	7
2. Tambahsari	-	-	-
3. Kedungboto	-	-	-
4. Peron	-	-	-
5. Gondang	-	-	-
6. Pakis	-	-	-
7. Sumberrahayu	-	-	-
8. Pagertojo	-	-	-
9. Sriwulan	-	-	-
10. Ngesrepbalong	-	-	-
11. Tabet	-	-	-
12. Margosari	-	-	-
13. Tamanrejo	-	-	-
14. Pagerwojo	-	-	-
15. Jawisari	-	-	-
16. Conoharjo	-	-	-
JUMLAH :	1	109	7

Sumber data : DEPAG Kec. Limbangan



BANYAKNYA SEKOLAH MADRASAH TYANAWIYAH  
MURID DAN GURU DIPERINCI PER DESA  
DI KEC. LIMBANGAN TAHUN 1988

DESA	SEKOLAH	MURID	GURU
(1)	(2)	(3)	(4)
1. Limbangan	1	40	8
2. Tambahsari	-	-	-
3. Kedungboto	-	-	-
4. Peron	1	52	12
5. Gondang	-	-	-
6. Pakis	-	-	-
7. Sumberrahayu	-	-	-
8. Pagertojo	-	-	-
9. Sriwulan	-	-	-
10. Ngesrephalong	-	-	-
11. Tabet	-	-	-
12. Margosari	-	-	-
13. Tamanrejo	-	-	-
14. Pagerwojo	-	-	-
15. Jawisari	-	-	-
16. Conoharjo	-	-	-
JUMLAH :	2	92	20

Sumber data : DEPAG Kec. Limbangan.

**BANYAKNYA AKSEPTOR KELUARGA BERENCANA  
DI KECAMATAN LIMBANGAN BULAN  
DESEMBER TAHUN 1989**

D E S A	PUS	JENIS KONTRASEPSI				
		IUD	PIL	KON DOM	LAIN NYA	JUM LAH
(1)	(2)	(3)	(4)	(5)	(6)	(7)
1. Limbangan	682	229	185	8	86	508
2. Tambahsari	201	66	70	1	22	159
3. Kedungboto	329	168	180	3	41	392
4. P e r o n	430	129	211	-	30	190
5. Gondang	237	117	47	-	26	161
6. P a k i s	220	100	41	-	20	370
7. Sumberahayu	125	52	33	-	15	87
8. Pagartoyo	107	58	24	-	5	47
9. Srinulan	67	9	22	-	16	95
10. Ngesrepbalong	356	161	106	-	16	178
11. T a b e t	132	47	34	-	14	172
12. Margosari	292	42	101	3	32	177
13. Tamanrejo	276	64	43	4	61	111
14. Pagerwojo	280	61	77	12	27	100
15. Jawisari	129	49	56	-	6	283
16. Gonoharjo	370	262	37	-	15	314
<b>JUMLAH</b>	<b>4403</b>	<b>1614</b>	<b>1267</b>	<b>31</b>	<b>432</b>	<b>3344</b>

Sumber data : BKKBN Limbangan

## BANYAKNYA IMUNISASI DI KECAMATAN LIMBANGAN

TAHUN : 1988

JENIS IMUNISASI	JUMLAH
(1)	(2)
1. B C G	641
2. DPT I	634
II	496
III	422
3. T F T I	518
II	289
4. T T I	390
II	296
5. POLIO I	610
II	476
III	404
6. C A M P A K	286
7. CALON PENGANTEN	40
8. D T I	600
II	476

Sumber data Puskesmas Limbangan

BANYAKNYA DOKTER, TENAGA MEDIS ( MANTRI KESH,  
 BIDAN, DUKUN BAYI DIPERINCI PER D E S A  
 DI KECAMATAN LIMBANGAN TAHUN 1988

D E S A	BANYAKNYA			
	DOKTER	MANTRI KES	BIDAN	DUKUN BAYI
(1)	(2)	(3)	(4)	(5)
1. Limbangan	1	-	1	5
2. Tambahsari	-	-	-	3
3. Kedungboto	-	1	-	4
4. Peron	-	-	-	5
5. Gondang	-	1	-	4
6. Pakis	-	-	-	1
7. Sumberrahayu	-	-	-	1
8. Pagertoyo	-	-	-	1
9. Sriwulan	-	-	-	1
10. Ngesrepbalong	-	-	-	2
11. Tabet	-	-	-	1
12. Margosari	-	-	-	2
13. Tamanrejo	-	2	-	1
14. Pagerwojo	-	-	-	2
15. Jawisari	-	-	-	-
16. Gonoharjo	-	-	-	3
J U M L A H	1	4	1	36

BANYAKNYA TEMPAT IBADAH DI PERINCI PER DESA  
DI KECAMATAN LIMBANGAN TAHUN 1988

D E S A	MASJEDI	GEREJA	KUIL	SURAU
(1)	(2)	(3)	(4)	(5)
1. Limbangan	8	1	-	18
2. Tambahsari	2	-	-	3
3. Kedungboto	3	-	-	7
4. P e r o n	3	-	-	10
5. Gondang	3	-	-	7
6. Pakis	4	-	-	4
7. Sumberrahayu	2	-	-	2
8. Pagertoyo	1	-	-	4
9. Sriwulan	2	-	1	2
10. Ngearepbalong	6	1	1	7
11. T a b e t	2	-	-	2
12. Margosari	2	1	-	11
13. Tamanrejo	4	-	-	7
14. Pagerwojo	3	-	-	9
15. Jami sari	2	-	-	4
16. Gonoharjo	5	-	-	11
J U M L A H	52	3	2	108

**JUMLAH PENGURUS DAN ANGGOTA KARANG TARUNA  
DI KECAMATAN LIMBANGAN 1988**

D E S A	JUMLAH KT	PENGURUS	ANGGOTA
(1)	(2)	(3)	(4)
1. Limbangan	1	13	1.936
2. Tambahsari	1	14	527
3. Kedungboto	1	11	1.104
4. Peron	1	11	1.146
5. Gondang	1	14	637
6. Pakis	1	11	375
7. Sumberrahayu	1	14	356
8. Pagertoyo	1	11	303
9. Sriwulan	1	11	225
10. Ngesrepbalong	1	11	1.013
11. Tabet	1	11	362
12. Margosari	1	13	658
13. Tamanrejo	1	16	732
14. Pagerwojo	1	11	639
15. Jamsari	1	11	414
16. Gonoharjo	1	14	931
J U M L A H :	16	197	11.358

BANYAKNYA PEKERJA SOSIAL (PSM) DAN SATGASOS PBA  
DI KECAMATAN LIMBANGAN TAHUN 1988

D E S A	P S M	SATGASOS
(1)	(2)	(3)
1. Limbangan	15	4
2. Tambahsari	7	-
3. Kedungboto	5	-
4. Peron	5	-
5. Gondang	6	-
6. Pakis	7	-
7. Sumberrahayu	8	-
8. Pagertoyo	6	-
9. Sriwulan	6	-
10. Ngesrepbalong	6	4
11. Tabet	7	-
12. Margosari	6	-
13. Tamanrejo	6	-
14. Pagerwojo	6	-
15. Javisari	7	-
16. Gonoharjo	11	-
JUMLAH	114	8

DATA PENYANDANG MASALAH KESJAHTERAAN SOSIAL  
DI KECAMATAN LIMBAHAN TAHUN 1988

JENIS MASALAH	JUMLAH	YANG SUDAH DILA- TANI	BELUM DILA- TANI
(1)	(2)	(3)	(4)
1. Generasi Muda Penyandang Masalah Kesejahteraan Sos	43	4	39
2. Anak terlantar	246	66	178
3. Lanjut Usia	400	74	326
4. Keluarga Pahlawan Nasional	12	-	12
5. Wanita Rawan Sosial	141	7	134
6. Keluarga yang kondisi rumahnya tidak layak	310	101	209
7. Anak Nakal	7	-	7
8. a. Cacat Netra	33	13	20
b. Cacat Mental	30	3	22
c. Cacat Tunarungu/bisu	29	6	23
d. Cacat Ganda	8	4	4
e. Cacat Tubuh	89	39	50
9. Bekas penyandang penyakit	4	-	4
10. P G O T	-	-	-
11. W T S	8	1	7
12. Bekas Nara Pidana	14	-	-
13. Keluarga Miskin	302	72	230
14. Waria / Banci	6	-	6



BAB:V  
PERTANIAN

<https://kemdiknas.go.id>

LUAS LAHAN SAWAH DIPERLENGKAP MENURUT  
 JENIS PENGALIRAN DI KECAMATAN  
 MEBANGUN TAHUN 1983

JENIS PENGALIRAN	LUAS LAHAN/SAWAH ( Ha )
1. PERGASIRI BERTINGKAP	
2. PERGASIRI SEMPURNA BERTINGKAP	
3. SEMPURNA	1.017.000
4. TADAH LUWAT	164.000
J U M L A H	1.181.000

**BANYAKNYA PRASARANA PENGAIRAN PERTANIAN  
DIPERINCI PER DESA DI KECAMATAN  
LIMBANGAN TAHUN 1988.**

D E S A	WADUK	DAM	PEMBAGI	AIR TERJUN
(1)	(2)	(3)	(4)	(5)
1. Limbangan	-	1	-	-
2. Tambahsari	-	1	-	-
3. Kedungboto	-	-	-	-
4. Peron	-	-	-	-
5. Gondang	-	-	-	1
6. Pakis	-	-	-	-
7. Sumberahayu	-	1	-	-
8. Pagertojo	-	3	1	-
9. Sriwulan	-	5	-	-
10. Ngesrepbalong	-	1	3	2
11. Tabet	-	-	3	-
12. Margosari	-	-	-	-
13. Tamanrejo	-	4	3	-
14. Pagerwojo	-	5	-	-
15. Jawisari	-	5	-	-
16. Gonoarjo	-	2	-	1
<b>JUMLAH</b>	-	28	10	4

PRODUKSI PADI SAWAH DAN PADI GOGO  
DI KEC. LIMBANGAN TAHUN 1985-1988

TAHUN	PRODUKSI ( TON )	
	PADI SAWAH	PADI GOGO
(1)	(2)	(3)
1985	7.877	-
1986	8.344	-
1987	9.112	-
1988	10.589	50

PRODUKSI JAGUNG DAN KETELA POHON  
DI KEC. LIMBANGAN TAHUN 1985-1988

TAHUN	PRODUKSI ( TON )	
	JAGUNG	KETELA POHON
(1)	(2)	(3)
1985	1.356	13.777
1986	1.543	19.636
1987	986	17.097
1988	1.581	5.206

PRODUKSI KACANG TANAH DAN KETEJELA RAMBAT  
DI KECAMATAN LIMBANGAN TAHUN 1985-1988

TAHUN	P R O D U K S I (TON)	
	KACANG TANAH	KETEJELA RAMBAT
(1)	(2)	(3)
1 9 8 5	40	3.681
1 9 8 6	67	3.696
1 9 8 7	196	1.650
1 9 8 8	81	2.296

PRODUKSI KEDELAI DAN KACANG HIJAU  
DI KECAMATAN LIMBANGAN TH. 1985-1988

TAHUN	KEDELAI	KACANG HIJAU
(1)	(2)	(3)
1 9 8 5	-	2
1 9 8 6	23	-
1 9 8 7	-	-
1 9 8 8	-	-

BANYAKNYA UNGGAS DIPERINCI PER DESA  
DI KECAMATAN LIMBANGAN 1988

DESA	AYAM KAMPUNG	AYAM RAS	ITIK	ITIK MANIA
(1)	(2)	(3)	(4)	(5)
1. Limbangan	2.700	1.500	1.340	10
2. Tambahsari	2.640	-	450	3
3. Kedungboto	5.161	6.000	367	-
4. Peron	2.208	-	382	-
5. Gondang	2.578	-	1.349	-
6. Pakis	720	-	415	-
7. Sumber rhy	674	-	471	5
8. Pagertoyo	782	-	451	-
9. Sriwulan	754	-	524	-
10. Ngesrep blg	2.229	-	430	15
11. Tabet	920	1.000	440	10
12. Margosari	1.019	-	412	-
13. Tamanrejo	3.047	10.000	665	10
14. Pagerwojo	3.150	-	950	10
15. Jawisari	710	-	575	15
16. Gonoharjo	3.250	10.000	725	20
<b>JUMLAH :</b>	<b>32.552</b>	<b>28.500</b>	<b>9.946</b>	<b>103</b>

**BANTAIKNYA TERNAK BESAR DAN TERNAK KECIL DIPERINCI  
PER DESA DI KECAMATAN LIMBANGAN TAHUN 1988**

D E S A	TERNAK BESAR			TERNAK KECIL	
	SAPT	KERBAU	KUDA	BABI	KAMBING/ DOEBA
(1)	(2)	(3)	(4)	(5)	(6)
1. Limbangan	64	93	-	-	497
2. Tambahsari	36	15	-	-	238
3. Kedungboto	153	16	8	25	1.178
4. P e r o n	90	30	-	-	461
5. Gondang	278	5	-	-	477
6. P a k i s	69	15	-	-	206
7. Sumber rhy	40	54	-	-	107
8. Pagertooyo	24	26	-	-	123
9. Sriwulan	66	17	-	-	120
10. Hgesrep blg	155	15	10	-	381
11. T a b e t	26	30	-	-	50
12. Kargosari	170	10	-	-	327
13. Tamarrejo	77	18	-	-	472
14. Pagerwojo	93	42	-	-	341
15. Jawisari	106	18	-	-	337
16. Gonoharjo	153	10	-	-	407
<b>JUMLAH :</b>	1597	415	18	25	5.722

BAB:VI  
LAIN-LAIN

<https://kemdikab.go.id>



BANYAKNYA PASAR, TOKO/KIOS/WARUNG BIPERINCI  
PER DESA DI KEC. LIMBANGAN TAHUN 1988

DESA	PASAR	TOKO	KIOS	WARUNG
(1)	(2)	(3)	(4)	(5)
1. Limbangan	1	2	5	27
2. Tambahsari	-	-	-	-
3. Kedungboto	1	-	-	6
4. Peron	1	-	-	12
5. Gondang	-	-	-	4
6. Pakis	1	-	-	10
7. Sumberahayu	-	-	-	5
8. Pagertoyo	-	-	-	-
9. Sriwulan	-	-	-	-
10. Ngesrepbalong	-	-	-	4
11. Tabet	-	-	-	5
12. Margosari	-	-	-	3
13. Tamanrejo	1	-	13	10
14. Pagerwojo	-	-	-	-
15. Jawisari	-	-	-	4
16. Gonoharjo	1	-	-	8
JUMLAH	6	2	18	98

BANYAKNYA SARANA ANGKUTAN DARAT JENIS KENDARAAN  
BERMOTOR DIPERINCI PER DESA DI KEC. LIMBANGAN  
TAHUN : 1988

D E S A	KENDARAAN BERMOTOR					
	BUS	OPLER COLT	TRUK	MOBIL DINAS	MOBIL PRIBDI	SEPEDA MOTOR
(1)	(2)	(3)	(4)	(5)	(6)	(7)
1. Limbangan	-	22	2	2	2	50
2. Tambahsari	-	-	-	-	-	4
3. Kedungboto	-	2	1	-	-	3
4. Peron	-	3	-	-	3	4
5. Gondang	-	1	-	-	1	4
6. Pakis	-	2	-	-	-	1
7. Sumberahayu	-	-	-	-	1	4
8. Pagertojo	-	4	-	-	-	3
9. Sriwulan	-	-	-	-	-	3
10. Ngesrepbalong	-	-	-	-	3	10
11. Tabet	-	2	1	-	-	3
12. Margosari	-	-	1	-	3	15
13. Tamanrejo	-	-	3	-	2	15
14. Pagerwojo	-	1	-	-	1	16
15. Jawisari	-	-	-	-	-	10
16. Gonoharjo	-	2	-	-	-	15
<b>JUMLAH</b>	-	39	8	2	16	160

BANYAKNYA PESAWAT RADIO, TV DAN TELEPON PER DESA  
DI KECAMATAN LIMBANGAN TAHUN 1988

D E S A	RADIO	TV	TELEPON
(1)	(2)	(3)	(4)
1. Limbangan	225	132	2
2. Tambahsari	125	10	-
3. Kedungboto	203	-	1
4. Peron	98	37	-
5. Gondang	90	11	-
6. Pakis	17	10	-
7. Sumberahayu	83	10	-
8. Pagertoyo	38	13	-
9. Sriwulan	29	7	-
10. Ngesrepbalong	50	52	-
11. Tabet	18	20	-
12. Margosari	75	53	-
13. Tamanrejo	71	78	-
14. Pagerwojo	41	24	-
15. Jawisari	35	15	-
16. Gonoharjo	125	63	-
JUMLAH	1.323	576	3