

KECAMATAN

# TELUK SEBONG

DALAM ANGKA

*Teluk Sebong District in Figures*

VOLUME 13, 2024

# 2024





KECAMATAN

# TELUK SEBONG

DALAM ANGKA

*Teluk Sebong District in Figures*

VOLUME 13, 2024

2024



**KECAMATAN TELUK SEBONG DALAM ANGKA**  
***Teluk Sebong District in Figures***  
**2024**

Volume 13, 2024

**Katalog /Catalogue:** 1102001.2102051

**Nomor Publikasi/Publication Number:** 21020.24019

**Ukuran Buku/Book Size:** 14,8 cm x 21 cm

**Jumlah Halaman/Number of Pages :** xxvi+96 hal/pages

**Penyusun Naskah/Manuscript Drafter:**

BPS Kabupaten Bintan

*BPS-Statistics Bintan Regency*

**Penyunting/Editor:**

BPS Kabupaten Bintan

*BPS-Statistics Bintan Regency*

**Pembuat Kover/Cover Designer:**

BPS Kabupaten Bintan

*BPS-Statistics Bintan Regency*

**Penerbit/Publisher**

©**BPS Kabupaten Bintan**/*BPS-Statistics Bintan Regency*

**Sumber Ilustrasi/Illustration Source:** *freepik.com*

**Dilarang mereproduksi dan/atau menggandakan sebagian atau seluruh isi buku ini untuk tujuan komersial tanpa izin tertulis dari Badan Pusat Statistik Kabupaten Bintan.**

*It is prohibited to reproduce and/or duplicate part or all of this book for commercial purpose without permission from BPS-Statistics Bintan Regency.*

**TIM PENYUSUN/COMPILERS**  
**KECAMATAN TELUK SEBONG DALAM ANGKA**  
*Teluk Sebong District in Figures*  
**2024**

Volume 13, 2024

**Pengarah/Director**

Nur Ihklas

**Penanggung Jawab/Persons in Charge**

Nur Ihklas

**Penyunting/Editors**

Shela Yulfia Hadist • M. Rizki

**Pengolah Data dan Penulis Naskah/Data Processor and Writers**

Said Alwi • Shela Yulfia Hadist

**Penata Letak/Layout Designers**

Shela Yulfia Hadist • Said Alwi • M. Rizki



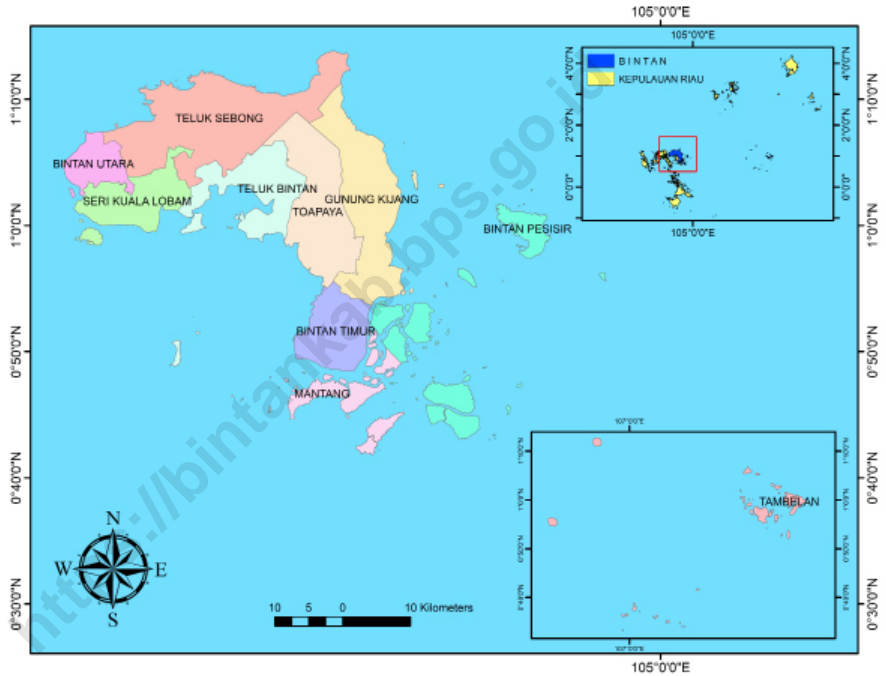
## **KONTRIBUTOR DATA/DATA CONTRIBUTORS**

1. Departemen Agama Kabupaten Bintan/*Bintan Regency Department of Religious Affair*
2. Dinas Pendidikan dan Kebudayaan Kabupaten Bintan/*Bintan Regency Department of Education and Culture*
3. Badan Pusat Statistik/*BPS-Statistics Indonesia*
4. Badan Pendapatan Daerah (Bapenda) Kabupaten Bintan/*Bintan Regency Regional Revenue Agency (Bapenda)*
5. Dinas Kependudukan dan Catatan Sipil Kabupaten Bintan/*Bintan Regency Population and Civil Registry Service*
6. Dinas Pengendalian Penduduk dan Keluarga Berencana Kabupaten Bintan/*Bintan Regency Population Control and Family Planning Service*
7. Kantor Kecamatan Teluk Sebong/*Teluk Sebong District Office*
8. Kantor Desa/Kelurahan di Kecamatan Teluk Sebong/*Teluk Sebong Village/District Office*
9. Dinas Koperasi dan UMKM Kabupaten Bintan/*Bintan Regency Cooperatives and UMKM Service*
10. Dinas Kesehatan Kabupaten Bintan/*Bintan Regency District Health Service*
11. Badan Kepegawaian dan Pengembangan Sumber Daya Manusia Daerah Kabupaten Bintan/*Bintan Regency Regional Office for Employee Affairs and Human Resources Development*





# PETA WILAYAH KABUPATEN BINTAN MAP OF BINTAN REGENCY





**KEPALA BPS KABUPATEN BINTAN**  
***HEAD OF BPS-STATISTICS BINTAN REGENCY***



**NUR IHKLAS**




## KATA PENGANTAR

**Kecamatan Teluk Sebong Dalam Angka 2024** merupakan seri publikasi tahunan BPS Kabupaten Bintan yang menyajikan beragam jenis data yang bersumber dari BPS dan institusi lain. Publikasi ini memuat gambaran umum tentang keadaan geografi, pemerintahan, penduduk, pertanian, serta perkembangan kondisi sosial-demografi dan perekonomian di Kecamatan Teluk Sebong.

Seiring dengan meningkatnya kebutuhan konsumen data, publikasi Kecamatan Teluk Sebong Dalam Angka akan terus mengalami penyempurnaan baik struktur maupun muatannya. Untuk mempermudah akses terhadap publikasi Kecamatan Teluk Sebong Dalam Angka, publikasi ini bisa dibaca dan diunduh melalui **website BPS Kabupaten Bintan (<http://www.bintankab.bps.go.id>)** tanpa berbayar.

Publikasi ini dapat terwujud berkat kerja sama dan partisipasi dari berbagai pihak. Kepada semua pihak yang telah memberikan kontribusi, kami sampaikan penghargaan dan terima kasih. Semoga publikasi yang disajikan bermanfaat bagi pengguna untuk berbagai keperluan. Kami mengharapkan tanggapan dan saran dari para pengguna publikasi ini untuk perbaikan pada edisi yang akan datang.

Bintan, 26 September 2024  
Kepala Badan Pusat Statistik  
Kabupaten Bintan



**NUR IHKLAS**


## PREFACE

**Teluk Sebong District in Figures 2024** is an annual publication presenting various data from BPS - Statistics of Bintan Regency and other agencies. The publication provides general picture of geographics condition, government, population, agriculture, as well as key socio-demographic and economic characteristic of **Teluk Sebong District**.

In line with the increasing consumer data needs, the contents and the structure of this publication have been continuously improved. This publication can be read and downloaded on our **website (<http://www.Bintankab.bps.go.id>)** for free as our commitment to provide an immediate and easier access to the data.

The release of this publication has been made possible due to the assistance and contribution of various government institutions and private organizations. To all parties who have contributed in the completion of the publication, we would like to express our high appreciation and gratitude. Hopefully this publication will be a useful resources for variety of purposes. Feedback and suggestion to improve the publication are always welcomed.

Bintan, 26 September 2024  
Head of BPS-Statistics Bintan Regency



NUR IHKLAS

**DAFTAR ISI/CONTENTS**  
**KECAMATAN TELUK SEBONG DALAM ANGKA**  
***Teluk Sebong District in Figures***  
**2024**  
Volume 13, 2024

	Halaman <i>Page</i>
Kata pengantar/ <i>Preface</i> .....	xii
Daftar Isi/ <i>Contents</i> .....	xiii
Daftar Tabel/ <i>List of Tables</i> .....	xv
Daftar Gambar/ <i>List of Figures</i> .....	xxi
Penjelasan Umum/ <i>Explanatory Notes</i> .....	xxiii
Daftar Singkatan/ <i>List of Abbreviation</i> .....	xxv
1. Geografi/ <i>Geography</i> .....	1
2. Pemerintahan/ <i>Government</i> .....	11
3. Penduduk/ <i>Population</i> .....	19
4. Sosial dan Kesejahteraan Rakyat/ <i>Social and Welfare</i> .....	29
5. Pertanian/ <i>Agriculture</i> .....	55
6. Pariwisata, Transportasi, dan Komunikasi/ <i>Tourism, Transportation, and Communication</i> .....	69
7. Koperasi, dan Perdagangan/ <i>Cooperative, and Trade</i> .....	83
Daftar Pustaka/ <i>Bibliography</i> .....	95





## DAFTAR TABEL/LIST OF TABLES

Tabel Table		Halaman Page
<b>1.</b>	<b>GEOGRAFI/GEOGRAPHY</b>	
1.0.1	Luas Daerah Menurut Desa/Kelurahan di Kecamatan Teluk Sebong , 2023 <i>Total Area by Villages/Subdistrict in Teluk Sebong District , 2023.....</i>	7
1.0.2	Jarak ke Ibukota Kecamatan dan Ibukota Kabupaten/Kota Menurut Desa/Kelurahan di Kecamatan Teluk Sebong (km), 2023 <i>Distance to the District Capital and Regency/Municipal Capital by Villages/Subdistrict in Teluk Sebong District (km), 2023 .....</i>	8
1.0.3	Status Pemilikan Tanah Dirinci Menurut Jenis Hak dan Kecamatan di Kabupaten Bintan, 2023 <i>Distance to the District Capital and Regency/Municipal Capital by Villages/Subdistrict in Teluk Sebong District (km), 2023 .....</i>	9
1.0.4	Status Pemilikan Tanah Dirinci Menurut Jenis Hak dan Kecamatan di Kabupaten Bintan, 2023 <i>Distance to the District Capital and Regency/Municipal Capital by Villages/Subdistrict in Teluk Sebong District (km), 2023 .....</i>	10
<b>2.</b>	<b>PEMERINTAHAN/GOVERNMENT</b>	
<b>2.1</b>	<b>WILAYAH ADMINISTRATIF ADMINISTRATIVE AREA</b>	
2.1.1	Jumlah Rukun Warga (RW) dan Rukun Tetangga (RT) Menurut Desa/Kelurahan di Kecamatan Teluk Sebong, 2023 <i>Number of Rukun Warga and Rukun Tetangga by Village<sup>1</sup>/Subdistrict in Teluk Sebong District, 2023 .....</i>	17
<b>2.2</b>	<b>SUMBER DAYA MANUSIA HUMAN RESOURCES</b>	
2.2.1	Jumlah Pegawai Negeri Sipil Menurut Pemerintah Daerah dan Jenis Kelamin di Kecamatan Teluk Sebong, 2023 <i>Number of Civil Servants by Local Government and Sex in Teluk Sebong District, 2023 .....</i>	18

**3. PENDUDUK/POPULATION**

3.1	Penduduk, Distribusi Persentase Penduduk, Kepadatan Penduduk, Rasio Jenis Kelamin Penduduk Menurut Desa/Kelurahan di Kecamatan Teluk Sebong, 2023 <i>Population, Percentage Distribution of Population, Population Density, and Population Sex Ratio by Village/Subdistrict in Teluk Sebong District, 2023</i> .....	26
3.2	Jumlah Penduduk Menurut Kelompok Umur dan Jenis Kelamin di Kecamatan Teluk Sebong, 2023 <i>Population by Age Groups and Sex in Teluk Sebong District, 2023</i> .....	28

**4. SOSIAL DAN KESEJAHTERAAN RAKYAT/SOCIAL AND WELFARE**

**4.1 PENDIDIKAN  
EDUCATION**

4.1.1	Banyaknya Desa <sup>1</sup> /Kelurahan yang Memiliki Fasilitas Sekolah Menurut Tingkat Pendidikan di Kecamatan Teluk Sebong, 2023 <i>Number of Village<sup>1</sup>/Subdistrict Having Educational Facilities by Educational Level in Teluk Sebong District, 2021–2023</i> .....	35
4.1.2	Jumlah Sekolah Menurut Tingkat Pendidikan di Kecamatan Teluk Sebong, 2023/2024 <i>Number of Schools by Educational Level in Teluk Sebong District, 2023/2024</i> .....	36
4.1.3	Jumlah Guru Menurut Tingkat Pendidikan di Kecamatan Teluk Sebong, 2023/2024 <i>Number of Teachers by Educational Level in Teluk Sebong District, 2023/2024</i> .....	37
4.1.4	Jumlah Murid Menurut Tingkat Pendidikan di Kecamatan Teluk Sebong, 2023/2024 <i>Number of Pupils by Educational Level in Teluk Sebong District, 2023/2024</i> .....	38

**4.2 KESEHATAN  
HEALTH**

4.2.1 Banyaknya Desa<sup>1</sup>/Kelurahan yang Memiliki Sarana Kesehatan Menurut Jenis Sarana Kesehatan di Kecamatan Teluk Sebong, 2021–2023  
*Number of Village<sup>1</sup>/Subdistrict Health Facilities by Type of Health Facilities in Teluk Sebong District, 2021–2023* ..... 39

4.2.2 Banyaknya Warga Penderita Kekurangan Gizi Menurut Desa/Kelurahan di Kecamatan Teluk Sebong, 2023  
*Number of Residents Suffering from Malnutrition According to Village/Sub-district in Teluk Sebong District, 2023* ..... 40

**4.3 PERUMAHAN DAN LINGKUNGAN  
HOUSING AND ENVIRONMENT**

4.3.1 Banyaknya Desa/Kelurahan Menurut Sumber Penerangan Jalan Utama Desa/Kelurahan di Kecamatan Teluk Sebong  
*Number of Worship Places by Village/Subdistrict in Teluk Sebong District, 2023*..... 41

4.3.2 Banyaknya Desa/Kelurahan Menurut Penggunaan Fasilitas Tempat Buang Air Besar Sebagian Besar Keluarga di Kecamatan Teluk Sebong, 2023  
*Number of Villages/Subdistrict by Toilet Facility Used by Majority Family in Teluk Sebong District, 2023*..... 42

4.3.3 Banyaknya Desa/Kelurahan Menurut Jenis Bahan Bakar untuk Memasak yang Digunakan Sebagian Besar Keluarga di Kecamatan Teluk Sebong, 2023  
*Number of Villages/Subdistrict by Type of Cooking Fuel Used by Majority Family in Teluk Sebong District, 2023*..... 43

**4.4 AGAMA DAN SOSIAL LAINNYA  
RELIGION AND OTHER SOCIAL AFFAIRS**

4.4.1 Jumlah Tempat Peribadatan Menurut Desa/Kelurahan di Kecamatan Teluk Sebong, 2023  
*Number of Worship Places by Village/Subdistrict in Teluk Sebong District, 2023*..... 44

Tabel Table	Halaman Page	
4.4.2	Banyaknya Kejadian Bencana Alam Menurut Desa/Kelurahan dan Jenis Bencana Alam di Kecamatan Teluk Sebong, 2023 ..... <i>Number of Natural Disaster Events by Village/Subdistrict and Type of Natural Disaster in Teluk Sebong District, 2023.....</i>	45
4.4.3	Banyaknya Korban Jiwa Akibat Bencana Alam Menurut Desa/ Kelurahan dan Jenis Bencana Alam di Kecamatan Teluk Sebong, 2023 ..... <i>Number of Fatalities Due to Natural Disaster by Village/Subdistrict and Type of Natural Disaster in Teluk Sebong District, 2023 .....</i>	48
4.4.4	Keberadaan Fasilitas/Upaya Antisipasi/Mitigasi Bencana Alam Menurut Desa/Kelurahan di Kecamatan Teluk Sebong, 2023 ..... <i>Existence of Facilities/Efforts for Anticipation/Mitigation of Natural Disaster by Village/Subdistrict in Teluk Sebong District, 2023 .....</i>	51
4.4.5	Banyaknya Desa/Kelurahan yang Memiliki Kelompok Kegiatan Olahraga Menurut Jenis Olahraga dan Ketersediaan Fasilitas/ Lapangan Olahraga di Kecamatan Teluk Sebong, 2023 ..... <i>Number of Villages/Subdistrict Having Sport Activities Groups by Type of Sport and Availability of Sport Facilities/Fields in Teluk Sebong District, 2023 .....</i>	53
<b>5.</b>	<b>PERTANIAN/AGRICULTURE</b>	
5.1	Luas Panen Tanaman Sayuran dan Buah-buahan Semusim Menurut Jenis Tanaman di Kecamatan Teluk Sebong (ha), 2020–2023 <i>Harvested Area of Seasonal Vegetables and Fruits by Kind of Plant in Teluk Sebong District (ha), 2020–2023 .....</i>	61
5.2	Produksi Tanaman Sayuran dan Buah-buahan Semusim Menurut Jenis Tanaman di Kecamatan Teluk Sebong (kuintal), 2020–2023 <i>Production of Seasonal Vegetables and Fruits by Kind of Plant in Teluk Sebong District (quintal), 2020–2023.....</i>	62
5.3	Luas Panen Tanaman Biofarmaka Menurut Jenis Tanaman di Kecamatan Teluk Sebong (m <sup>2</sup> ), 2020–2023 <i>Harvested Area of Medicinal Plants by Kind of Plant in Teluk Sebong District (m<sup>2</sup>), 2020–2023 .....</i>	63

Tabel Table	Halaman Page	
5.4	Produksi Tanaman Biofarmaka Menurut Jenis Tanaman di Kecamatan Teluk Sebong (kg), 2020–2023 <i>Production of Medicinal Plants by Kind of Plant in Teluk Sebong District (kg), 2020–2023</i> .....	64
5.5	Luas Panen Tanaman Hias Menurut Jenis Tanaman di Kecamatan Teluk Sebong (m <sup>2</sup> ), 2020–2023 <i>Harvested Area of Ornamental Plants by Kind of Plant in Teluk Sebong District (m<sup>2</sup>), 2020–2023</i> .....	65
5.6	Produksi Tanaman Hias Menurut Jenis Tanaman di Kecamatan Teluk Sebong (tangkai), 2020–2023 <i>Production of Ornamental Plants by Kind of Plant in Teluk Sebong District (stalks), 2020–2023</i> .....	66
5.7	Produksi Buah-Buahan dan Sayuran Tahunan Menurut Jenis Tanaman di Kecamatan Teluk Sebong (kuintal), 2020–2023 <i>Production of Annual Fruits and Vegetables by Kind of Plant in Teluk Sebong District (quintal), 2020–2023</i> .....	67
<b>6.</b>	<b>PARIWISATA, TRANSPORTASI, DAN KOMUNIKASI/TOURISM, TRANSPORTATION, AND COMMUNICATION</b>	
<b>6.1</b>	<b>PARIWISATA TOURISM</b>	
6.1.1	Jumlah Sarana Akomodasi Menurut Desa/Kelurahan dan Jenis Akomodasi di Kecamatan Teluk Sebong, 2023 <i>Number of Accomodation Facilities by Village/Subdistrict and Type of Accomodation in Teluk Sebong District, 2023</i> .....	76
<b>6.2</b>	<b>TRANSPORTASI TRANSPORTATION</b>	
6.2.1	Prasarana dan Sarana Transportasi Antar Desa/Kelurahan Menurut Desa/Kelurahan di Kecamatan Teluk Sebong, 2023 <i>Inter-Villages/SUBdistrict Transportation Infrastructure and Facilities by Villages/Subdistrict in Teluk Sebong District, 2023</i> .....	77

**6.3 KOMUNIKASI  
COMMUNICATION**

6.3.1	Keberadaan Kantor Pos/Pos Pembantu/Rumah Pos, Pos Keliling, dan Perusahaan/Agen Jasa Ekspedisi Swasta Menurut Desa/Kelurahan di Kecamatan Teluk Sebong, 2023 <i>Number of Post Office/Subsidiary of Post Office, Mobile Portal Service, Private Expedition Service Company by Villages/Subdistrict in Teluk Sebong District, 2023</i> .....	79
6.3.2	Jumlah Menara Telepon seluler dan Operator Layanan Komunikasi Telepon Seluler Menurut Desa/ Kelurahan di Kecamatan Teluk Sebong, 2023 <i>Number of Base Transceiver Station (BTS) and Cellular Phone Communication Service Operators by Village/Subdistrict in Teluk Sebong District, 2023</i> .....	80
6.3.3	Kekuatan Sinyal Telepon Seluler dan Jenis Sinyal Internet Telepon Seluler Menurut Desa/ Kelurahan di Kecamatan Teluk Sebong, 2023 <i>The Strenght of Celular Phone Signal by Village/Subdistrict in Teluk Sebong District, 2023</i> .....	81
<b>7. KOPERASI, DAN PERDAGANGAN/COOPERATIVE, AND TRADE</b>		
7.1	Banyaknya Sarana Lembaga Keuangan Bank Menurut Menurut Desa/Kelurahan dan Jenis Bank di Kecamatan Teluk Sebong, 2023 <i>Number of Bank by Village/Subdistrict and Type of Cooperative in Teluk Sebong District, 2023</i> .....	89
7.2	Banyaknya Koperasi Aktif Menurut Menurut Desa/Kelurahan dan Jenis Koperasi di Kecamatan Teluk Sebong, 2023 <i>Number of Cooperative by Village/Kelurahan and Type of Cooperative in Teluk Sebong District, 2023</i> .....	90
7.3	Jumlah Sarana Perdagangan Menurut Desa/Kelurahan dan Jenis Sarana Perdagangan di Kecamatan Teluk Sebong, 2023 <i>Number of Trade Facilities by Village/Subdistrict and Type of Trade Facilities in Teluk Sebong District, 2023</i> .....	92

## DAFTAR GAMBAR/LIST OF FIGURES

Gambar Figure		Halaman Page
1.1	Luas Daerah menurut Desa/Kelurahan (%), 2023 <i>Total Area by Village/Subdistrict(%)</i> , 2023 .....	5
1.2	Jarak ke Ibukota Kecamatan Menurut Desa/Kelurahan di Kecamatan Teluk Sebong (km), 2023 <i>Distance to the District Capital by Village/Sundistrict in Teluk Sebong District (km)</i> , 2023 .....	6
2.1	Jumlah Rukun Warga (RW), Rukun Tetangga (RT), dan Dusun/Lingkungan di Kecamatan Teluk Sebong, 2023 <i>Number of Rukun Warga, Rukun Tetangga, and Hamlets/ Neighborhoods in Teluk Sebong District</i> , 2023 .....	16
3.1	Jumlah Penduduk Menurut Kelompok Umur dan Jenis Kelamin di Kecamatan Teluk Sebong, 2023 <i>Population by Age Groups and Sex in Teluk Sebong District</i> , 2023.....	24
3.2	Jumlah Penduduk Menurut Desa/Kelurahan di Kecamatan Teluk Sebong, 2023 <i>Number of Population by Village/Subdistrict in Teluk Sebong District</i> , 2023 .....	25
4.1	Jumlah Sekolah Menurut Tingkat Pendidikan di Kecamatan Teluk Sebong, 2023/2024 <i>Number of Schools by Educational Level in Teluk Sebong District</i> , 2023/2024 .....	33
4.2	Jumlah Tempat Peribadatan di Kecamatan Teluk Sebong, 2023 <i>Number of Worship Places in Teluk Sebong District</i> , 2023 .....	33
5.1	Produksi Tanaman Sayuran dan Buah-buahan Semusim Menurut Jenis Tanaman di Kecamatan Teluk Sebong (kuintal), 2023 <i>Production of Seasonal Vegetables and Fruits by Kind of Plant in Teluk Sebong District (quintal)</i> , 2023 ..... .....	60

Gambar  
Figure

Halaman  
Page

6.1	Jumlah Sarana Akomodasi Menurut Desa/Kelurahan dan Jenis Akomodasi di Kecamatan Seri Kuala Lobam, 2023 <i>Number of Accomodation Facilities by Village/Subdistrict and Type of Accomodation in Seri Kuala Lobam District, 2023 .....</i>	74
6.2	Jumlah Menara Telepon seluler dan Operator Layanan Komunikasi Telepon Seluler Menurut Desa/Kelurahan di Kecamatan Teluk Sebong, 2023 <i>Number of Base Transceiver Station (BTS) and Cellular Phone Communication Service Operators by Village/ Subdistrict in Teluk Sebong District, 2023 .....</i>	75
7.1	Jumlah Koperasi Simpan Pinjam (Kospin) Menurut Desa/Kelurahan di Kecamatan Bintan Timur, 2023 <i>Number of Savings and Loan Cooperative by Villages/Subdistrict in Bintan Timur District, 2023 .....</i>	87
7.2	Jumlah Sarana Perdagangan Menurut Desa/Kelurahan dan Jenis Sarana Perdagangan di Kecamatan Bintan Timur, 2023 <i>Number of Trade Facilities by Villages/Subdistrict and Type of Trade Facilities in Bintan Timur District, 2023.....</i>	88



## PENJELASAN UMUM/EXPLANATORY NOTES

Tanda-tanda, satuan-satuan, dan lain-lainnya yang digunakan dalam publikasi ini adalah sebagai berikut:

*Symbols, measurement units, and acronyms which are used in this publication, are as follows:*

### 1. TANDA-TANDA/SYMBOLS

Data tidak tersedia/ <i>Data not available</i> .....	: ...
Tidak ada atau nol / <i>Null or zero</i> .....	: -
Data dapat diabaikan/ <i>Data negligible</i> .....	: ~0
Tanda decimal/ <i>Decimal point</i> .....	: ,
Data tidak dapat ditampilkan/ <i>Not applicable</i> .....	: NA
Angka estimasi/ <i>Estimated figures</i> .....	: e
Angka diperbaiki/ <i>Revised figures</i> .....	: r
Angka sementara/ <i>Preliminary figures</i> .....	: *
Angka sangat sementara/ <i>Very preliminary figures</i> .....	: **
Angka sangat sangat sementara/ <i>Very very preliminary figures</i> .....	: ***

### 2. SATUAN/UNITS

barel/ <i>barrel</i> .....	: 158,99 liter/ <i>litres</i> = 1/6,2898 m <sup>3</sup>
hektare (ha)/ <i>hectare (ha)</i> .....	: 10.000 m <sup>2</sup>
kilometer (km)/ <i>kilometres (km)</i> .....	: 1.000 meter/ <i>meters (m)</i>
knot/ <i>knot</i> .....	: 1,8523 km/jam ( <i>km/hour</i> )
kuintal/ <i>quintal</i> .....	: 100 kg
KWh .....	: 1.000 Watt hour
MWh .....	: 1.000 KWh
liter (untuk beras)/ <i>litre (for rice)</i> .....	: 0,80 kg
MMSCF .....	: 1/35,3 m <sup>3</sup>
metrik ton (m.ton)/ <i>metric ton (m. ton)</i> .....	: 0,98421 long ton = 1.000 kg
ons/ <i>ounce</i> .....	: 28,31 gram/ <i>grams</i>
ton .....	: 1.000 kg

Satuan lain: buah, dus, butir, helai/lembar, kaleng, batang, pulsa, ton kilometer (ton-km), jam, menit, persen (%).

*Other units: unit, pack, pieces, sheet, tin, pulse, ton-kilometres(ton-km), hour, minute, percent (%).*

Perbedaan angka di belakang koma disebabkan oleh pembulatan angka.


*The difference in decimal numbers is caused by rounding.*



## DAFTAR SINGKATAN/LIST OF ABBREVIATION

SI	: Stasiun Iklim/ <i>Climate Station</i>
SMPK	: Stasiun Meterologi Pertanian Khusus/ <i>Special Agricultural Meteorological Station</i>
t.t	: Tempat tidur/ <i>Bed</i>
BCG	: Bacillus Calmette Guerin
DPT	: Difteri, Pertusis, Tetanus/ <i>Diphtheria, Tetanus, and Pertussis</i>
TT	: Tetanus Toxoid
IOT	: Industri Obat Tradisional/ <i>Traditional Medicine Industry</i>
IKOT	: Industri Kecil Obat Tradisional/ <i>Traditional Medicine Small Industry</i>
Alkes	: Alat kesehatan/ <i>Health Kits</i>
PKRT	: Perbekalan Kesehatan Rumah tangga/ <i>Household Health Logistics</i>
Kompl	: Komplemen/ <i>Complement</i>
IRTP	: Industri Pangan Produksi Rumah Tangga/ <i>Foods Home Industry</i>
PBF	: Pedagang Besar Farmasi/ <i>Pharmacy Whole-seller</i>
GFK	: Gudang Farmasi Kab/Kota/Regency/ <i>Municipality Pharmacy Warehouse</i>
RB	: Rumah Bersalin/ <i>Delivery House</i>
Pustu	: Puskesmas pembantu/ <i>Auxiliary Public Health Center</i>
BP	: Balai Pengobatan/ <i>Polyclinic</i>
TPS	: Tempat Pembuangan Sampah Sementara / <i>landfill</i>
Jamkesmas	: Jaminan kesehatan masyarakat miskin/ <i>Poor public health insurance</i>
PJKMU	: Program Jaminan Kesehatan Masyarakat Umum/ <i>General Public Health Insurance Program</i>
SIUP	: Surat Ijin Usaha Perdagangan/ <i>Trading Permission Letter</i>
TDP	: Tanda Daftar Perusahaan/ <i>Company Registration Identity</i>
API	: Angka Pengenal Importir/ <i>Importer's Identity Number</i>





# **BAB 1**

# **GEOGRAFI**

*Geography*

<https://bintarab.pptgo.id>



**PENJELASAN TEKNIS**

- 1. Berdasarkan posisi geografis,** Kecamatan Teluk Sebong memiliki batas-batas sebagai berikut.  
 Utara : Kecamatan .....  
 Selatan : Kecamatan .....  
 Barat : Kecamatan ....  
 Timur : Kecamatan ....

- 2. Kecamatan Teluk Sebong terdiri dari 7 desa/kelurahan,** antara lain :
- Kota Baru
  - Berakit
  - Ekang Anculai
  - Pengudang
  - Sebong Lagoi
  - Sebong Perih
  - Sri Bintang

**TECHNICAL NOTES**

- 1. In terms of geographic position,** *Teluk Sebong District has boundaries as follows:*  
*North : ..... District*  
*South : .... District*  
*West : .... District*  
*East : .....District*

- 2. *Teluk Sebong District has 7 Village/Kelurahan. These include:***
- Kota Baru
  - Berakit
  - Ekang Anculai
  - Pengudang
  - Sebong Lagoi
  - Sebong Perih
  - Sri Bintang

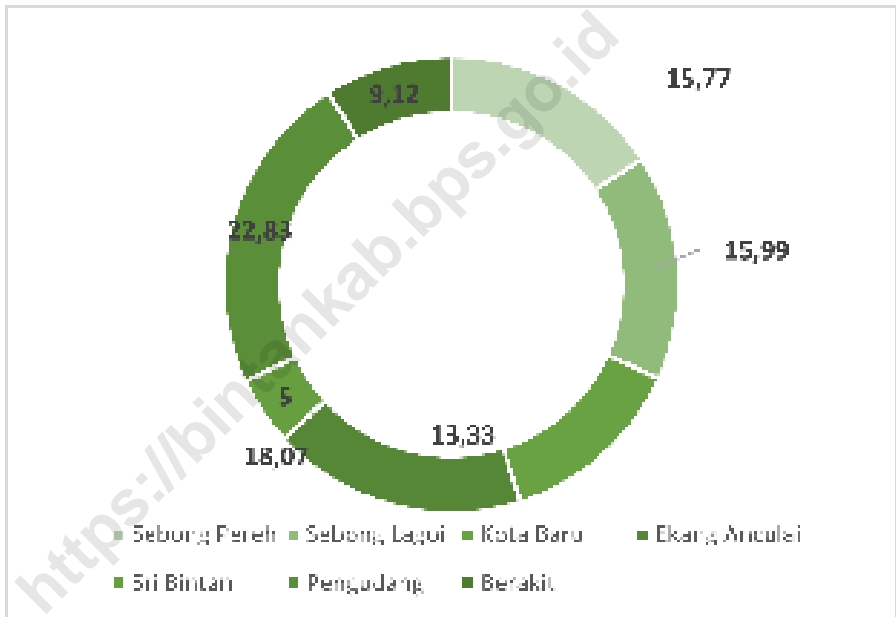
**ULASAN**

Luas wilayah Kecamatan Teluk Sebong tercatat 337,65 km persegi atau sekitar 25,61 persen dari luas Kabupaten Bintan secara keseluruhan. Kecamatan Teluk Sebong memiliki 7 desa/kelurahan. Desa/kelurahan terluas di Kecamatan Teluk Sebong adalah Pengudang dengan luas 77,1 km persegi. Sedangkan, desa/kelurahan dengan luas terkecil adalah Sri Bintan dengan luas 16,5 km persegi.

**DESCRIPTION**

*The total area of Teluk Sebong Subistrict is 337,65 square km or about 25,61 percent of the total area of Bintan Regency. Teluk Sebong District has 5 village/subdistrict. The largest village/subdistrict in Teluk Sebong District is Pengudang with an area of 77,1 square kilometers. Meanwhile, the village/subdistrict with the smallest area is Sri Bintan with an area of 16,5 sq. km.*

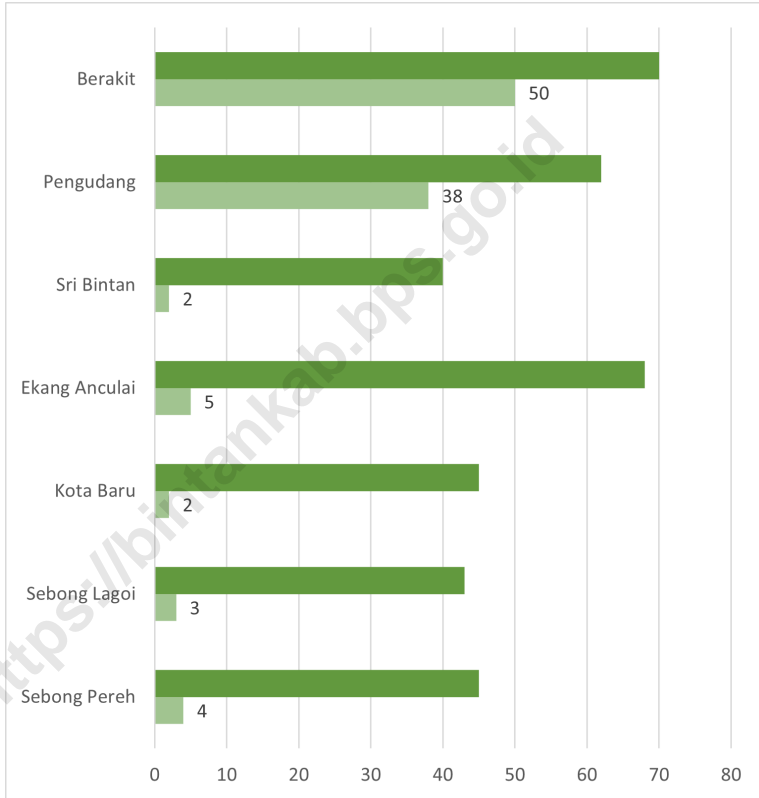




Sumber/Source: Kantor Kecamatan Teluk Sebang/Teluk Sebang District Office

**Gambar 1.1**  
**Figures**

**Luas Daerah menurut Desa/Kelurahan (%), 2023 Total Area by Village/Subdistrict(%), 2023**



Sumber/Source : Kantor Kecamatan Teluk Sebong/Teluk Sebong District Office

**Gambar** 1.2  
**Figures**

**Jarak ke Ibukota Kecamatan Menurut Desa/Kelurahan di Kecamatan Teluk Sebong (km), 2023**  
**Distance to the District Capital by Village/Sundistrict in Teluk Sebong District (km), 2023**

**Tabel** 1.1  
**Table**

**Luas Daerah Menurut Desa/Kelurahan di Kecamatan Teluk Sebung , 2023**  
**Total Area by Villages/Subdistrict in Teluk Sebung District , 2023**

<b>Desa/Kelurahan Village/Subdistrict</b>	<b>Luas Total Area (km<sup>2</sup>/sq.km)</b>	<b>Persentase terhadap Luas Kecamatan Percentage to District Area</b>
(1)	(2)	(3)
Sebung Pereh	53,25	15,77
Sebung Lagoi	54	15,99
Kota Baru	45	13,33
E Kang Anculai	61	18,07
Sri Bintan	16,5	4,89
Pengudang	77,1	22,83
Berakit	30,8	9,12
<b>Teluk Sebung</b>	<b>337,65</b>	<b>100</b>

Sumber/Source: Peraturan Daerah Kabupaten Bintan Nomor 9 Tahun 2005 Tentang Pembentukan Desa Dalam Wilayah Kabupaten Bintan/ *Bintan Regency Regional Regulation Number 9 of 2005 concerning the Formation of Villages in the Bintan Regency Area*

**Tabel** 1.2  
**Table**

**Jarak ke Ibukota Kecamatan dan Ibukota Kabupaten/Kota Menurut Desa/Kelurahan di Kecamatan Teluk Sebong (km), 2023**  
***Distance to the District Capital and Regency/Municipal Capital by Villages/Subdistrict in Teluk Sebong District (km), 2023***

<b>Desa/Kelurahan</b> <b><i>Village/Subdistrict</i></b>	<b>Jarak ke Ibukota Kecamatan</b> <b><i>Distance to District Capital</i></b>	<b>Jarak ke Ibukota Kabupaten/ Kota</b> <b><i>Distance to Regency/Municipal Capital</i></b>
(1)	(2)	(3)
Sebong Pereh	4	45
Sebong Lagoi	3	43
Kota Baru	2	45
Elang Anculai	5	68
Sri Bintan	2	40
Pengudang	38	62
Berakit	50	70

Sumber/Source: Kantor Kecamatan Teluk Sebong/Teluk Sebong District Office

**Tabel**  
**Table** 1.3

**Status Pemilikan Tanah Dirinci Menurut Jenis Hak dan Kecamatan di Kabupaten Bintan, 2023**

*Distance to the District Capital and Regency/Municipal Capital by Villages/Subdistrict in Teluk Sebong District (km), 2023*

<b>Desa/Kelurahan Village/Subdistrict</b>	<b>Jumlah Hak Milik Aktif Number of Active Ownership Rights</b>	<b>Luas Hak Milik Aktif Active Ownership Rights Area</b>
(1)	(2)	(3)
Sebong Perih	3.464	5.715.763
Sebong Lagoi	1.196	1.263.734
Kota Baru	934	692
Ekang Anculai	546	573
Sri Bintan	432	1.504.847
Pengudang	458	350
Berakit	796	1.821.876
<b>Teluk Sebong</b>	<b>7.826</b>	<b>10.307.835</b>

Sumber/Source: Kantor Kecamatan Teluk Sebong/Teluk Sebong District Office

**Tabel**  
**Table** 1.4**Status Pemilikan Tanah Dirinci Menurut Jenis Hak dan Kecamatan di Kabupaten Bintan, 2023*****Distance to the District Capital and Regency/Municipal Capital by Villages/Subdistrict in Teluk Sebong District (km), 2023***

<b>Desa/Kelurahan Village/Subdistrict</b>	<b>Jumlah Hak Guna Bangunan Aktif Number of Active Building Rights Title</b>	<b>Luas Hak Guna Bangunan Aktif Active Building Use Rights Area</b>
(1)	(2)	(3)
Sebong Perih	16	255
Sebong Lagoi	489	44.811.638
Kota Baru	23	25.145.399
Ekang Anculai	36	4.274.974
Sri Bintan	21	36.833.590
Pengudang	10	23.129.897
Berakit	27	5.124.976
<b>Teluk Sebong</b>	<b>622</b>	<b>139.320.729</b>

Sumber/Source: Kantor Kecamatan Teluk Sebong/Teluk Sebong District Office



# BAB 2

# PEMERINTAHAN

*Government*

<https://bimbelkab.go.id>





## PENJELASAN TEKNIS

1. Menurut Undang-Undang Dasar Republik Indonesia 1945 (hasil amandemen kedua), yaitu pada Bab VI tentang Pemerintahan Daerah, Pasal 18, Ayat 1, dinyatakan bahwa "Negara Kesatuan Republik Indonesia dibagi atas daerah-daerah provinsi dan daerah provinsi itu dibagi atas kabupaten dan kota, yang tiap-tiap provinsi, kabupaten, dan kota itu mempunyai pemerintahan daerah, yang diatur dengan undang-undang."
2. Untuk mendukung penyelenggaraan kegiatan statistik, BPS menetapkan kode dan nama wilayah kerja statistik. Penetapan dituangkan dalam Peraturan Kepala BPS Nomer 3 Tahun 2019 Tanggal 6 Mei 2019 tentang Perubahan Atas Peraturan Kepala BPS Nomor 90 Tahun 2019 tentang Kode dan Nama Wilayah Kerja Statistik Tahun 2018. Sampai dengan Desember 2019, wilayah kerja statistik di Kabupaten Bintan meliputi 18 kecamatan dan 167 desa/kelurahan.
3. Kecamatan adalah wilayah administratif yang merupakan kepanjangan tangan dari pemerintah kabupaten atau kota. Kecamatan dipimpin oleh seorang camat, masing-masing merupakan pegawai negeri sipil serta bertanggung jawab

## TECHNICAL NOTES

1. *As stated in Undang-Undang Dasar Republik Indonesia 1945 (after second amendment), in Chapter IV, clause 18, verse 1, stated "Negara Kesatuan Republik Indonesia divided by Provinces whereas the province itself divided by Regencies and Cities, and owned local government and regulated by Constitution".*
2. *In collecting statistical data, BPS-Statistics Indonesia has set codes and names of all regional level where the data collection is undertaken. It was stipulated in Chief Statistician Regulation Number 3 of 2019, May 6th 2019, as a revision of Chief Statistician Regulation Number 90 of 2018 on Code and Number of Regional Level of Data Collection. Up to December 2019, the regions of statistical data collection in Bintan Regency has comprised 18 district and 167 village/kelurahan.*
3. *District is an administrative area located within Regency or Municipality which led by Camat. Camat itself is a legal civil servant and report directly to Bupati or Walikota. Subdistrict consist of Urban Communities/Village.*

kepada bupati atau wali kota yang melingkupi batas-batas wilayahnya. Setiap kecamatan terdiri dari beberapa kelurahan/ desa atau nama lain.

- |                                                                                                                                                                                                                                                                                                  |                                                                                                                                                                                                                                                                        |
|--------------------------------------------------------------------------------------------------------------------------------------------------------------------------------------------------------------------------------------------------------------------------------------------------|------------------------------------------------------------------------------------------------------------------------------------------------------------------------------------------------------------------------------------------------------------------------|
| <p><b>4. Tingkatan di bawah kecamatan</b> adalah Kelurahan atau desa. Kelurahan dipimpin oleh seorang lurah, sementara desa dipimpin oleh seorang kepala desa.</p>                                                                                                                               | <p><b>4. <i>Urban Communities one level below the Subdistrict</i></b> were Kelurahan or village. Subdistrict was led by lurah, meanwhile village led by village head.</p>                                                                                              |
| <p><b>5. Rukun Warga (RW)</b> adalah pembagian wilayah di Indonesia di bawah dusun atau lingkungan.</p>                                                                                                                                                                                          | <p><b>5. <i>Rukun Warga (RW)</i></b> is administrative area that put it all together to construct Dusun or Lingkungan.</p>                                                                                                                                             |
| <p><b>6. Rukun Tetangga (RT)</b> adalah pembagian wilayah di Indonesia di bawah Rukun Warga.</p>                                                                                                                                                                                                 | <p><b>6. <i>Rukun Tetangga (RT)</i></b> is one level area below RW.</p>                                                                                                                                                                                                |
| <p><b>7. Pegawai Negeri Sipil (PNS)</b> adalah pegawai yang telah memenuhi syarat yang ditentukan, diangkat oleh pejabat yang berwenang dan disertai tugas dalam suatu jabatan negeri, atau disertai tugas negara lainnya, dan digaji berdasarkan peraturan perundang-undangan yang berlaku.</p> | <p><b>7. <i>Civil Servants</i></b> are employees who have fulfilled specified requirements, are appointed by authorized officials and entrusted with duties in public office or with other state duties, and paid according to the applicable laws and regulations</p> |

**ULASAN**

Kecamatan Teluk Sebong terdiri dari 7 desa/kelurahan. Setiap desa/kelurahan memiliki antara 80 Rukun Tetangga dan 26 Rukun Warga.

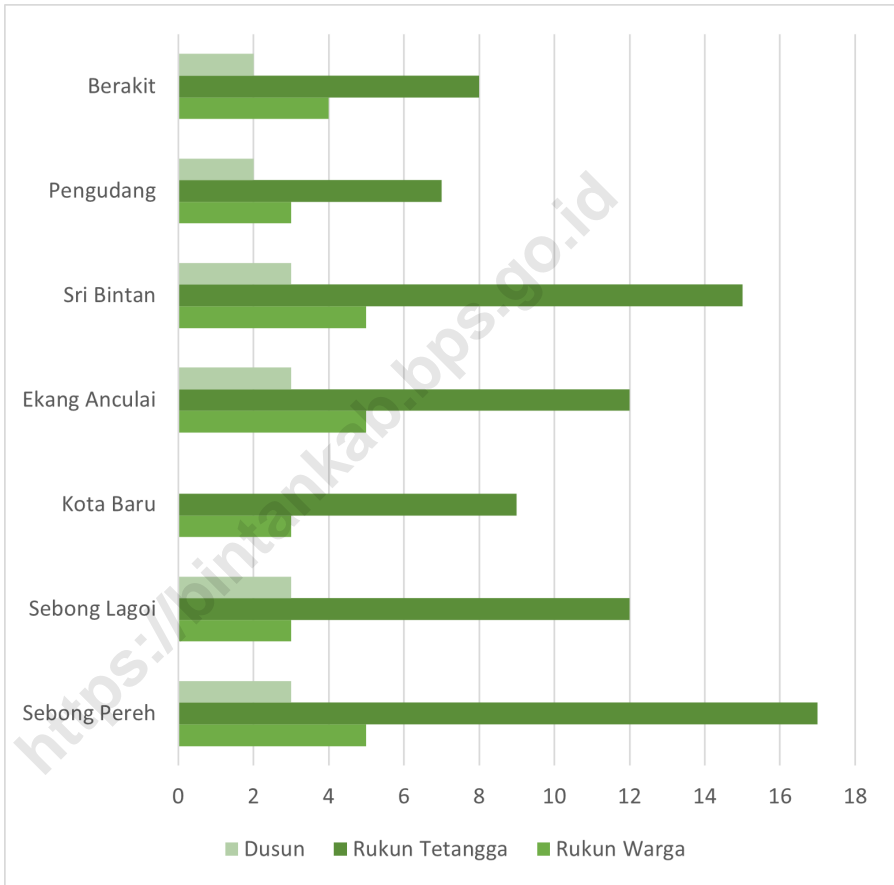
Sebanyak 10 Pegawai Negeri Sipil berada dibawah Pemerintah Daerah Kecamatan Teluk Sebong dan Pemerintah Daerah desa/kelurahan yang ada di Kecamatan Teluk Sebong, yang terdiri dari 7 orang PNS laki-laki dan 3 orang PNS perempuan. Menurut tingkat pendidikan, tercatat bahwa sebagian besar PNS berpendidikan DIV/S1 ke atas yaitu sebanyak 8 orang atau sekitar 80 persen.

**DESCRIPTION**

*Teluk Sebong district consists of 5 village/subdistrict. Each village/subdistrict has between 80 Rukun Tetangga and 26 Rukun Warga.*

*A total of 10 civil servants are under the local government of the Teluk Sebong district and the local government of the village/subdistrict in the Teluk Sebong district, consisting of 7 male civil servants and 3 female civil servants. According to the level of education, it was noted that the majority of civil servants had a bachelor's degree and above, namely 8 people or around 80 percent.*

<https://bintankab.bps.go.id>



Sumber/Source : Kantor Kecamatan Teluk Sebong/Teluk Sebong District Office

**Gambar** 2.1  
**Figures**

**Jumlah Rukun Warga (RW), Rukun Tetangga (RT), dan Dusun/Lingkungan di Kecamatan Teluk Sebong, 2023**  
**Number of Rukun Warga, Rukun Tetangga, and Hamlets/Neighborhoods in Teluk Sebong District, 2023**

## 2.1 WILAYAH ADMINISTRATIF ADMINISTRATIVE AREA

**Tabel 2.1.1** Jumlah Rukun Warga (RW) dan Rukun Tetangga (RT) Menurut Desa/Kelurahan di Kecamatan Teluk Sebong, 2023  
*Number of Rukun Warga and Rukun Tetangga by Village<sup>1</sup>/ Subdistrict in Teluk Sebong District, 2023*

Desa/Kelurahan Village/Subdistrict	Rukun Warga (RW)	Rukun Tetangga (RT)
(1)	(2)	(3)
Sebong Pereh	5	17
Sebong Lagoi	3	12
Kota Baru	3	9
E Kang Anculai	5	12
Sri Bintang	5	15
Pengudang	3	7
Berakit	4	8
<b>Teluk Sebong</b>	<b>26</b>	<b>80</b>

Sumber/Source: Kantor Kecamatan Teluk Sebong/Teluk Sebong District Office

## 2.2 SUMBER DAYA MANUSIA HUMAN RESOURCES

**Tabel 2.2.1** Jumlah Pegawai Negeri Sipil Menurut Pemerintah Daerah dan Jenis Kelamin di Kecamatan Teluk Sebong, 2023  
**Table** Number of Civil Servants by Local Government and Sex in Teluk Sebong District, 2023

Pemerintah Daerah Local Government	Laki-Laki Male	Perempuan Female	Jumlah Total
(1)	(2)	(3)	(4)
Pemerintah Daerah Kecamatan Teluk Sebong Teluk Sebong District Government	8	8	16
Pemerintah Daerah Kelurahan Kota Baru Kota Baru Subdistrict Government	3	2	5
Pemerintah Daerah Desa Berakit Berakit Subdistrict Government	—	—	—
Pemerintah Daerah Desa Ekang Anculai Ekang Anculai Subdistrict Government	—	—	—
Pemerintah Daerah Desa Pengudang Pengudang Subdistrict Government	—	—	—
Pemerintah Daerah Desa Sebong Lagoi Sebong Lagoi Subdistrict Government	—	—	—
Pemerintah Daerah Desa Sebong Pereh Sebong Pereh Subdistrict Government	—	—	—
Pemerintah Daerah Desa Sri Bintang Sri Bintang Subdistrict Government	—	—	—

Sumber/Source: Badan Kepegawaian dan Pengembangan Sumber Daya Manusia Kabupaten Bintan/Regional Office for Employee Affairs and Human Resources Development of Bintan Regency



# BAB 3

## PENDUDUK

*Population*

<https://bintanglab.kampusgo.id>





## PENJELASAN TEKNIS

1. Dalam publikasi ini, data yang disajikan merupakan **data kependudukanyangbersumber dari Dinas Kependudukan dan Pencatatan Sipil Kabupaten Bintan**. Jumlah penduduk dibedakan menurut jenis kelamin laki-laki, perempuan, dan total keduanya.
2. **Persentase penduduk** adalah jumlah penduduk masing-masing kelurahan dibagi dengan jumlah penduduk total dalam satu kecamatan.
3. **Kepadatan penduduk** adalah ukuran persebaran penduduk yang menunjukkan jumlah penduduk untuk setiap kilometer persegi luas wilayah.
4. **Rasio jenis kelamin** adalah perbandingan antara jumlah penduduk laki-laki dan jumlah penduduk perempuan pada suatu daerah dan waktu tertentu, yang biasanya dinyatakan dalam banyaknya penduduk laki-laki per 100 perempuan.
5. **Komposisi penduduk** adalah pola persebaran penduduk menurut karakteristiknya, contoh: penduduk menurut kelompok umur, penduduk menurut jenis kelamin.

## TECHNICAL NOTES

1. *In this publication, the data presented is population data sourced from Regional Office of Citizenship and Civil Registration in Bintan Regency. The population is differentiated by gender, male, female, and the total of both.*
2. ***The population percentage** is the total population of each subdistrict divided by the total population in one sub-district.*
3. ***Population density** is a measure of the distribution of the population which shows the total population for each square kilometer of area.*
4. ***Sex ratio** is the ratio between total male population and female population in a certain area and at a certain time, which is usually stated in the number of male residents per 100 females.*
5. ***Population composition** is the pattern of population distribution by its characteristics, example: population by age group, population by sex.*

6. **Kelompok umur** adalah klasifikasi penduduk berdasarkan umur yang dibagi dalam interval tertentu, seperti kelompok umur 5 tahunan, kelompok umur 10 tahunan, kelompok umur sekolah, dan lain sebagainya.
6. **Age group** is a population classification based on age which is divided into certain intervals, such as the 5 year old age group, the 10 year old age group, the school age group, and so on.

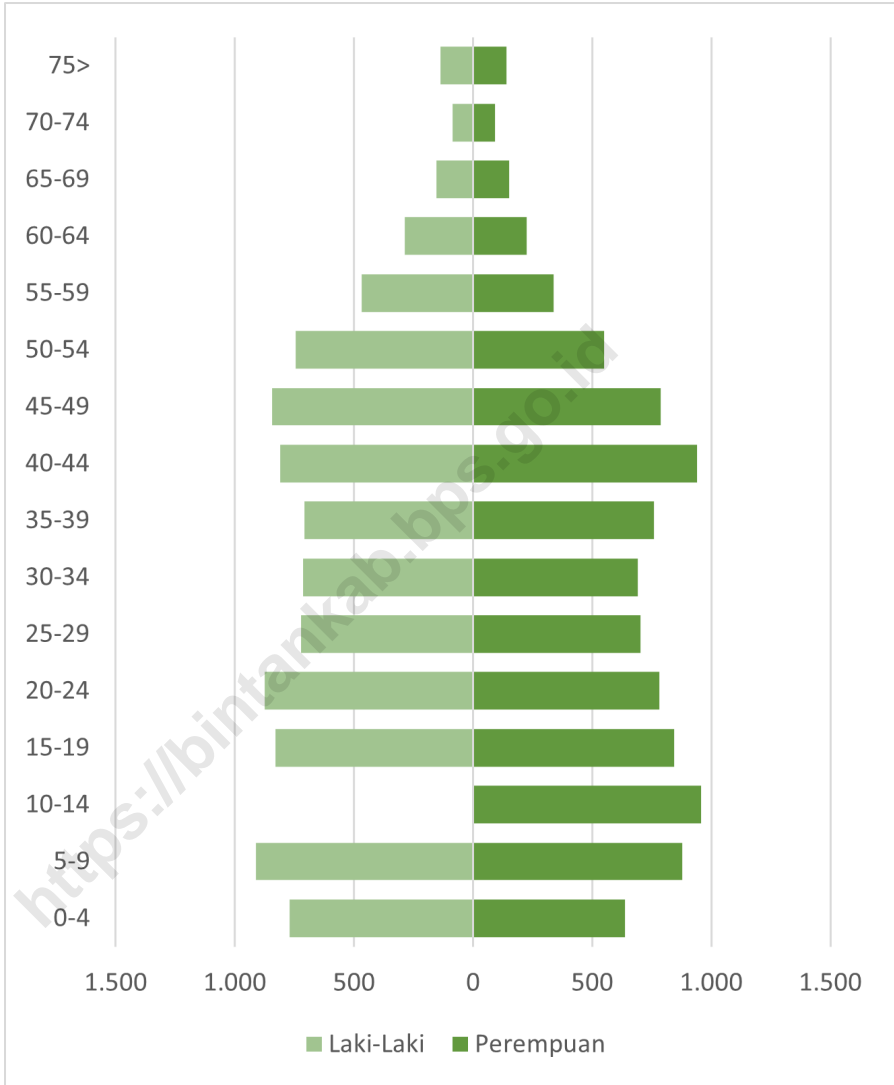
<https://bintankab.bps.go.id>

**ULASAN**

Penduduk Kecamatan Teluk Sebong tahun 2023 tercatat sebanyak 19.558 jiwa, secara terinci menurut jenis kelamin masing-masing 6.825 jiwa laki-laki dan 7.207 jiwa perempuan, dengan demikian maka Rasio Jenis Kelamin sebesar 95 angka ini menunjukkan bahwa pada 7.207 penduduk perempuan ada 6.825 penduduk laki-laki. Dengan luas wilayah 132,33 km<sup>2</sup>, maka kepadatan penduduk di Kecamatan Teluk Sebong yaitu 106 jiwa per Kilometer persegi. Desa/kelurahan dengan kepadatan penduduk tertinggi yaitu desa/kelurahan SRI Bintang dengan 145 jiwa per kilometer persegi. Sedangkan desa/kelurahan dengan kepadatan penduduk terendah adalah desa/kelurahan Pengudang yaitu 16 per kilometer persegi.

**DESCRIPTION**

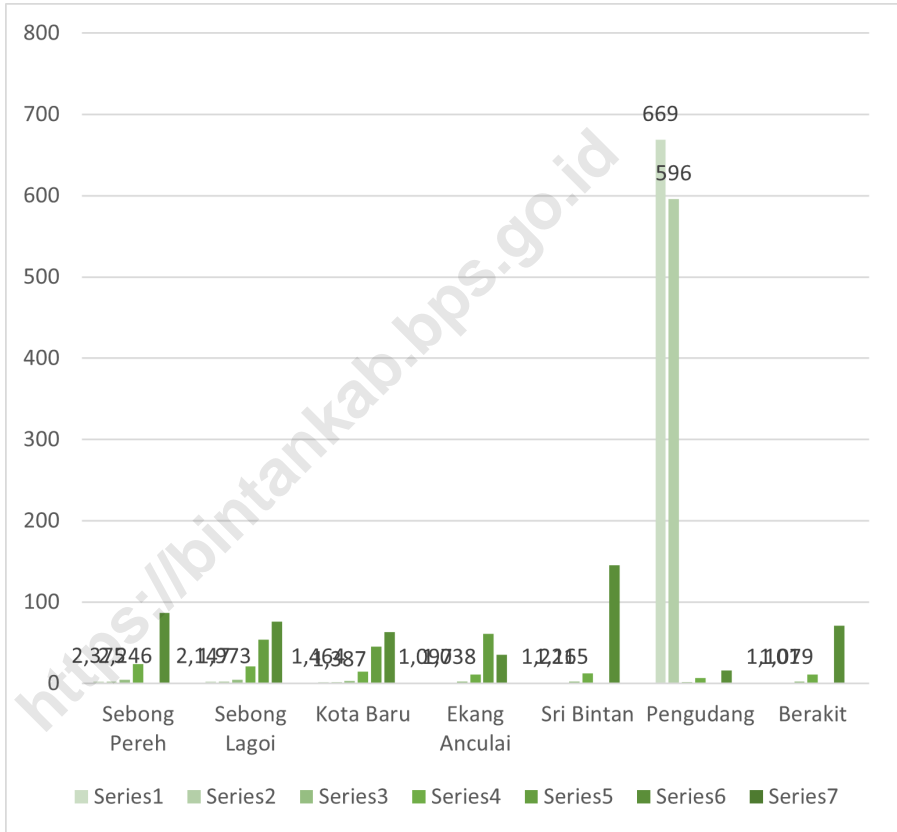
*Total Population of Teluk Sebong District in 2023 was 19.558 persons, divided into 6.825 males and 7207 females. With Sex Ratio 95 it means that each 7.207 females there were 6.825 males. With 132,33 Km.sq area of Teluk Sebong District it has population density about 106 person per square kilometre. Subdistrict with the biggest number of density was village/subdistrict Majannang with 145 persons per square kilometre. District with the lowest number of density was village/subdistrict Manimbahoi with 16 persons per square kilometre.*



Sumber/Source : Dinas Kependudukan dan Pencatatan Sipil Kabupaten Bintan/ Regional Office for Citizenship and Civil Registration of Bintan Regency

**Gambar** 3.1  
**Figures**

**Jumlah Penduduk Menurut Kelompok Umur dan Jenis Kelamin di Kecamatan Teluk Sebong, 2023**  
**Population by Age Groups and Sex in Teluk Sebong District, 2023**



Sumber/Source : Dinas Kependudukan dan Pencatatan Sipil Kabupaten Bintan/ Regional Office for Citizenship and Civil Registration of Bintan Regency

**Gambar** 3.2  
**Figures**

**Jumlah Penduduk Menurut Desa/Kelurahan di Kecamatan Teluk Sebong, 2023**  
**Number of Population by Village/Subdistrict in Teluk Sebong District, 2023**

**Tabel 3.1** Penduduk, Distribusi Persentase Penduduk, Kepadatan Penduduk, Rasio Jenis Kelamin Penduduk Menurut Desa/ Kelurahan di Kecamatan Teluk Sebong, 2023  
**Population, Percentage Distribution of Population, Population Density, and Population Sex Ratio by Village/ Subdistrict in Teluk Sebong District, 2023**

Desa/Kelurahan Village/Subdistrict	Penduduk/Population		
	Laki-Laki/Male	Perempuan/Female	Jumlah/Total
(1)	(2)	(3)	(4)
Sebong Perek	2,375	2,246	4,621
Sebong Lagoi	2,147	1,973	4,120
Kota Baru	1,464	1,387	2,851
E Kang Anculai	1,097	1,038	2,135
Sri Bintan	1,221	1,165	2,386
Pengudang	669	596	1,265
Berakit	1,101	1,079	2,180
<b>Teluk Sebong</b>	<b>10,074</b>	<b>9,484</b>	<b>19,558</b>

Lanjutan Tabel/*Continued Table 3.1*

<b>Desa/Kelurahan Village/Subdistrict</b>	<b>Persentase Penduduk Percentage of Total Population</b>	<b>Kepadatan Penduduk (per km<sup>2</sup>) Population Density per sq.km</b>	<b>Rasio Jenis Kelamin Penduduk Population Sex Ratio</b>
(1)	(5)	(6)	(7)
Sebong Pereh	23,62	87	1,06
Sebong Lagoi	21,06	76	1,09
Kota Baru	14,58	63	1,06
E Kang Anculai	10,92	35	1,06
Sri Bintang	12,20	145	1,05
Pengudang	6,47	16	1,12
Berakit	11,15	71	1,02
<b>Teluk Sebong</b>	<b>100</b>	<b>58</b>	<b>1,06</b>

Sumber/*Source*: Dinas Kependudukan dan Pencatatan Sipil Kabupaten Bintang/ *Regional Office for Citizenship and Civil Registration of Bintang Regency*

**Tabel** 3.2  
**Table**

**Jumlah Penduduk Menurut Kelompok Umur dan Jenis Kelamin di Kecamatan Teluk Sebong, 2023**  
**Population by Age Groups and Sex in Teluk Sebong District, 2023**

Kelompok Umur Age Groups	Jenis Kelamin/Sex		
	Laki-Laki Male	Perempuan Female	Jumlah Total
(1)	(2)	(3)	(4)
0-4	770	639	1,409
5-9	912	878	1,790
10-14	1,016	956	1,972
15-19	829	845	1,674
20-24	875	782	1,657
25-29	722	703	1,425
30-34	714	693	1,407
35-39	708	760	1,468
40-44	810	940	1,750
45-49	843	788	1,631
50-54	744	551	1,295
55-59	468	338	806
60-64	287	225	512
65-69	154	153	307
70-74	85	93	178
75>	137	140	277
<b>Teluk Sebong</b>	<b>10,074</b>	<b>9,484</b>	<b>19,558</b>

Sumber/Source: Dinas Kependudukan dan Pencatatan Sipil Kabupaten Bintan/ Regional Office for Citizenship and Civil Registration of Bintan Regency





# **BAB 4**

## **SOSIAL DAN KESEJAHTERAAN RAKYAT**

*Social and Welfare*



## PENJELASAN TEKNIS

1. **Jalur Pendidikan** di Indonesia terdiri atas 1) pendidikan formal, 2) pendidikan nonformal, dan 3) pendidikan informal (Undang-Undang No. 20 Tahun 2014 tentang Sistem Pendidikan Nasional).
2. **Rumah Sakit** adalah tempat pemeriksaan dan perawatan kesehatan, biasanya berada di bawah pengawasan dokter/tenaga medis, yang melayani penderita yang sakit untuk berobat rawat jalan/ rawat inap.
3. **Rumah Sakit Bersalin** adalah rumah sakit khusus untuk persalinan, dilengkapi pelayanan spesialis pemeriksaan kehamilan, persalinan, rawat inap dan rawat jalan ibu dan anak yang berada di bawah pengawasan dokter spesialis kandungan.
4. **Poliklinik** adalah sarana kesehatan yang dipakai untuk pelayanan berobat jalan, berada di bawah pengawasan dokter/tenaga medis.
5. **Pusat Kesehatan Masyarakat** adalah unit pelaksana teknis dinas kesehatan kabupaten/ kota berfungsi sebagai penyelenggara pelayanan kesehatan tingkat pertama.

## TECHNICAL NOTES

1. **The Education System** in Indonesia consists of 1) a formal education, 2) non-formal education, and 3) informal education (Law No. 20 Year 2014 about The National Education System).
2. **Hospital** is a place for health check, usually controlled/supervised by doctors/medical personnel to serve the ill patients to get outpatient or inpatient treatment services.
3. **Maternity Hospital** is a specialized hospital for childbirth, has specialist inspection service to pregnancy, childbirth, hospitalization and outpatient for mothers and children that is under the supervision of an obstetrician.
4. **Polyclinic** is a health facility in which to get outpatient services, usually under the control of doctor/medical personnel.
5. **Public Health Center** is technical implementation unit of regency health department that have the primary function as a first-level health care providers.

## ULASAN

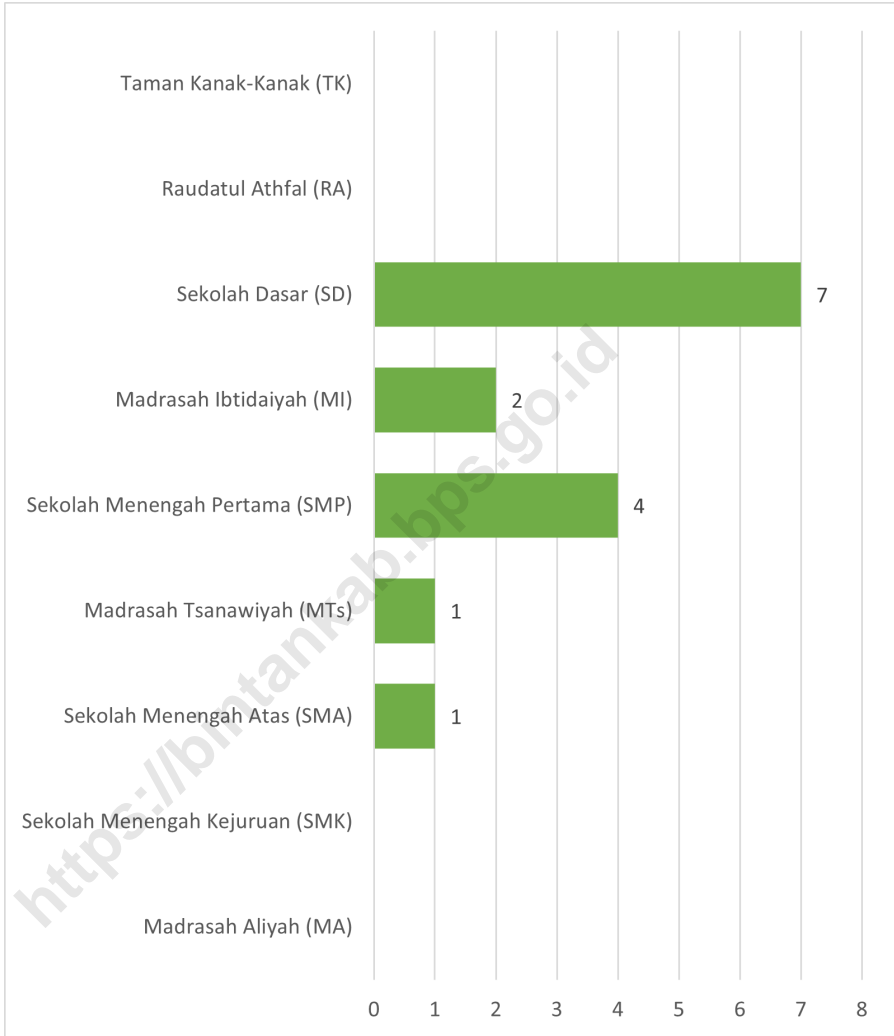
Pada tahun ajaran 2023/2024, jumlah sekolah di Kecamatan Teluk Sebong pada jenjang TK adalah sebanyak 9 sekolah, SD 12 sekolah, SMP 4 sekolah, dan SMA 1 sekolah.

Dari ketersediaan fasilitas kesehatan, Kecamatan Teluk Sebong memiliki fasilitas Kesehatan yang cukup lengkap, yang terdiri dari rumah sakit, poliklinik, dan puskesmas serta beberapa fasilitas kesehatan lainnya.

## DESCRIPTION

*In the 2023/2024 school year, number of school in Teluk Sebong district as listed below : Kindergarten as much as 9 schools, Elementary School as much as 12 schools, Junior High School as much as 4 schools, and Senior High School as much as 1 schools.*

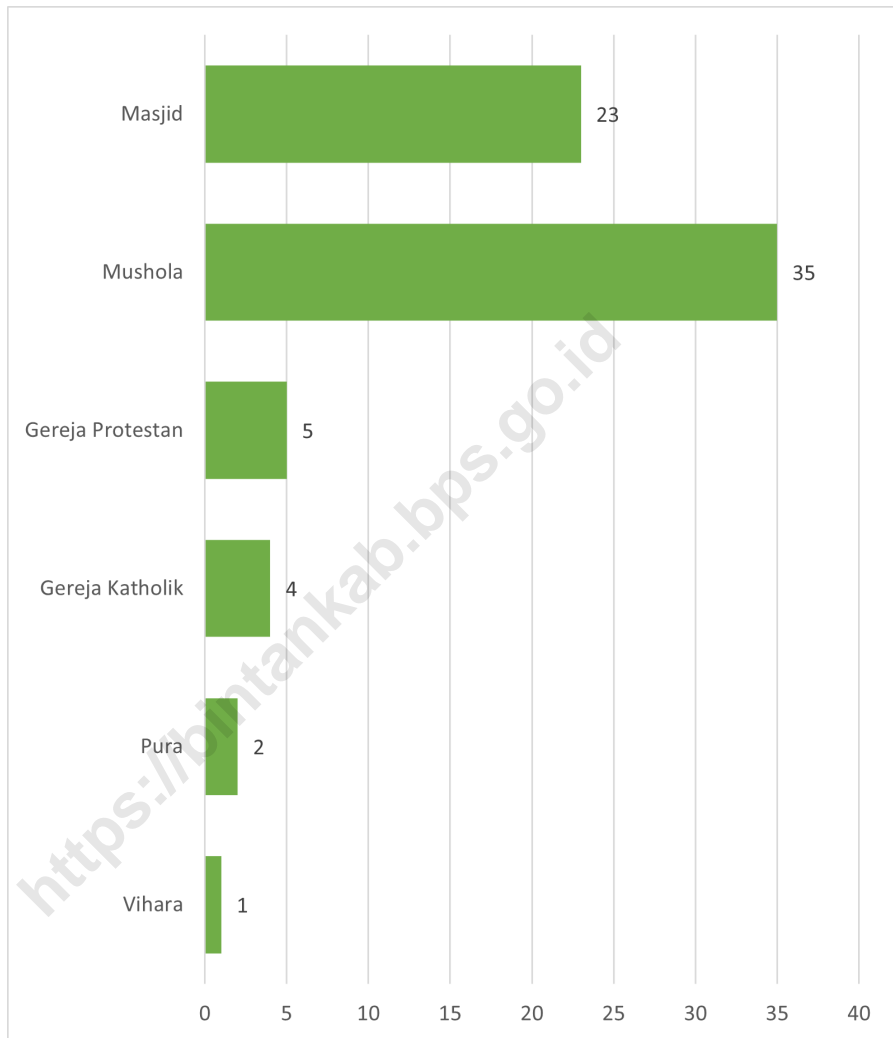
*From the availability of health facilities, Teluk Sebong district has quite complete health facilities, which consist hospitals, polyclinic units, and puskesmas units as well as several other health facilities.*



Sumber/Source : Dinas Pendidikan Kabupaten Bintan dan Kementerian Agama Kabupaten Bintan

**Gambar** 4.1  
**Figures**

**Jumlah Sekolah Menurut Tingkat Pendidikan di Kecamatan Teluk Sebong, 2023/2024**  
**Number of Schools by Educational Level in Teluk Sebong District, 2023/2024**



Sumber/Source : Kementerian Agama Kabupaten Bintan/Religion Ministry of Bintan Regency

**Gambar 4.2** Jumlah Tempat Peribadatan di Kecamatan Teluk Sebong, 2023  
**Figures** Number of Worship Places in Teluk Sebong District, 2023

#### 4.1 PENDIDIKAN EDUCATION

**Tabel 4.1.1** Banyaknya Desa<sup>1</sup>/Kelurahan yang Memiliki Fasilitas Sekolah Menurut Tingkat Pendidikan di Kecamatan Teluk Sebong, 2023  
*Number of Village<sup>1</sup>/Subdistrict Having Educational Facilities by Educational Level in Teluk Sebong District, 2021–2023*

Tingkat Pendidikan Educational Level	2023
(1)	(2)
Sekolah Dasar (SD) Primary School	7
Madrasah Ibtidaiyah (MI) Madrasah Ibtidaiyah (MI)	2
Sekolah Menengah Pertama (SMP) Junior High School	4
Madrasah Tsanawiyah (MTs) Madrasah Tsanawiyah (MTs)	1
Sekolah Menengah Atas (SMA) Senior High School	1
Sekolah Menengah Kejuruan (SMK) Vocational High School	–
Madrasah Aliyah (MA) Madrasah Aliyah (MA)	–
Akademi/Perguruan Tinggi Academy/University	–

Sumber/Source: <sup>2</sup>Badan Pusat Statistik, Pendataan Potensi Desa (Podes)/BPS-Statistics Indonesia, Village Potential Data Collecting

<sup>3</sup>Dinas Pendidikan dan Kebudayaan Kabupaten Bintan/Bintan Regency Education and Culture Service

**Tabel 4.1.2** Jumlah Sekolah Menurut Tingkat Pendidikan di Kecamatan Teluk Sebong, 2023/2024  
**Table** Number of Schools by Educational Level in Teluk Sebong District, 2023/2024

Tingkat Pendidikan Educational Level	Negeri/Public	Swasta/Private	Jumlah/Total
(1)	(2)	(3)	(4)
Taman Kanak-Kanak (TK) <sup>1</sup> /Kindergarten <sup>1</sup>	1	5	6
Raudatul Athfal (RA) <sup>2</sup> Raudatul Athfal (RA) <sup>2</sup>	–	–	–
Sekolah Dasar (SD) <sup>1</sup> Elementary Schools <sup>1</sup>	10	2	12
Madrasah Ibtidaiyah (MI) <sup>2</sup> /Madrasah Ibtidaiyah (MI) <sup>2</sup>	1	1	2
Sekolah Menengah Pertama (SMP) <sup>1</sup> /Junior High Schools <sup>1</sup>	4	3	7
Madrasah Tsanawiyah (MTs) <sup>2</sup> /Madrasah Tsanawiyah (MTs) <sup>2</sup>	–	1	1
Sekolah Menengah Atas (SMA) <sup>1</sup> /Senior High Schools <sup>1</sup>	2	–	2
Sekolah Menengah Kejuruan (SMK) <sup>1</sup> Vocational High Schools <sup>1</sup>	–	–	–
Madrasah Aliyah (MA) <sup>2</sup> Madrasah Aliyah (MA) <sup>2</sup>	–	–	–

Catatan/Note: <sup>3</sup> Seluruh Raudatul Athfal (RA) berstatus swasta/All Raudatul Athfal (RA) are private

Sumber/Source: <sup>1</sup> Kementerian Pendidikan, Kebudayaan, Riset, dan Teknologi, Sistem Data Pokok Pendidikan, data semester genap/  
Ministry of Education, Culture, Research, and Technology, Basic Education Data System, even semester report data

<sup>2</sup> Kementerian Agama, EMIS, data semester genap/Ministry of Religious Affairs, EMIS, genap semester report data



**Tabel** 4.1.3  
**Table**

**Jumlah Guru Menurut Tingkat Pendidikan di Kecamatan  
Teluk Sebong, 2023/2024**  
**Number of Teachers by Educational Level in Teluk Sebong  
District, 2023/2024**

<b>Tingkat Pendidikan Educational Level</b>	<b>Negeri/Public</b>	<b>Swasta/Private</b>	<b>Jumlah/Total</b>
(1)	(2)	(3)	(4)
Taman Kanak-Kanak (TK) <sup>1</sup> /Kindergarten <sup>1</sup>	4	20	24
Raudatul Athfal (RA) <sup>2</sup> Raudatul Athfal (RA) <sup>2</sup>	–	–	–
Sekolah Dasar (SD) <sup>1,3</sup> Elementary Schools <sup>1,3</sup>	127	22	149
Madrasah Ibtidaiyah (MI) <sup>2</sup> /Madrasah Ibtidaiyah (MI) <sup>2</sup>	–	–	–
Sekolah Menengah Pertama (SMP) <sup>1,3</sup> Junior High Schools <sup>1,3</sup>	60	37	97
Madrasah Tsanawiyah (MTs) <sup>2</sup> /Madrasah Tsanawiyah (MTs) <sup>2</sup>	–	–	–
Sekolah Menengah Atas (SMA) <sup>1,3</sup> /Senior High Schools <sup>1,3</sup>	1	1	2
Sekolah Menengah Kejuruan (SMK) <sup>1,3</sup> Vocational High Schools <sup>1,3</sup>	–	–	–
Madrasah Aliyah (MA) <sup>2</sup> Madrasah Aliyah (MA) <sup>2</sup>	–	–	–

Catatan/Note: <sup>3</sup> Jumlah guru termasuk kepala sekolah dan guru/The total of teachers including headmaster and teacher.

Sumber/Source: <sup>1</sup> Kementerian Pendidikan, Kebudayaan, Riset, dan Teknologi, Sistem Data Pokok Pendidikan, data semester genap/  
Ministry of Education, Culture, Research, and Technology, Basic Education Data System, even semester report data

<sup>2</sup> Kementerian Agama, EMIS, data semester genap/Ministry of Religious Affairs, EMIS, even semester report data

**Tabel 4.1.4** Jumlah Murid Menurut Tingkat Pendidikan di Kecamatan Teluk Sebong, 2023/2024  
**Table** Number of Pupils by Educational Level in Teluk Sebong District, 2023/2024

Tingkat Pendidikan Educational Level	Negeri/Public	Swasta/Private	Jumlah/Total
(1)	(2)	(3)	(4)
Taman Kanak-Kanak (TK) <sup>1</sup> /Kindergarten <sup>1</sup>	23	160	183
Raudatul Athfal (RA) <sup>2</sup> Raudatul Athfal (RA) <sup>2</sup>	–	–	–
Sekolah Dasar (SD) <sup>1</sup> Elementary Schools <sup>1</sup>	1609	169	1.778
Madrasah Ibtidaiyah (MI) <sup>2</sup> /Madrasah Ibtidaiyah (MI) <sup>2</sup>	–	–	–
Sekolah Menengah Pertama (SMP) <sup>1</sup> /Junior High Schools <sup>1</sup>	850	197	1047
Madrasah Tsanawiyah (MTs) <sup>2</sup> /Madrasah Tsanawiyah (MTs) <sup>2</sup>	–	–	–
Sekolah Menengah Atas (SMA) <sup>1</sup> /Senior High Schools <sup>1</sup>	–	–	–
Sekolah Menengah Kejuruan (SMK) <sup>1</sup> Vocational High Schools <sup>1</sup>	–	–	–
Madrasah Aliyah (MA) <sup>2</sup> Madrasah Aliyah (MA) <sup>2</sup>	–	–	–

Sumber/Source: <sup>1</sup> Kementerian Pendidikan, Kebudayaan, Riset, dan Teknologi, Sistem Data Pokok Pendidikan, data semester genap/ Ministry of Education, Culture, Research, and Technology, Basic Education Data System, even semester report data

<sup>2</sup> Kementerian Agama, EMIS, data semester genap/Ministry of Religious Affairs, EMIS, even semester report data

## 4.2 KESEHATAN HEALTH

**Tabel 4.2.1 Banyaknya Desa<sup>1</sup>/Kelurahan yang Memiliki Sarana Kesehatan Menurut Jenis Sarana Kesehatan di Kecamatan Teluk Sebong, 2021–2023**  
**Number of Village<sup>1</sup>/Subdistrict Health Facilities by Type of Health Facilities in Teluk Sebong District, 2021–2023**

Jenis Sarana Kesehatan Type of Health Facilities	2023 <sup>3</sup>
(1)	(2)
Rumah Sakit <i>Hospital</i>	–
Rumah Sakit Bersalin <i>Maternity Hospital</i>	–
Poliklinik/Balai Pengobatan <i>Polyclinic</i>	2
Puskesmas Rawat Inap <i>Public Health Center with Inpatient Care</i>	–
Puskesmas Tanpa Rawat Inap <i>Public Health Center without Inpatient Care</i>	–
Apotek <i>Pharmacy</i>	–

Catatan/Note: <sup>1</sup>Desa pada tabel ini termasuk Unit Permukiman Transmigrasi (UPT) yang masih dibina oleh kementerian terkait/  
*Villages in this table include Transmigration Settlement Unit which is still fostered by the relevant ministries.*

Sumber/Source: <sup>2</sup>Badan Pusat Statistik, Pendataan Potensi Desa (Podes)/BPS-Statistics Indonesia, Village Potential Data Collecting

<sup>3</sup>Dinas Kesehatan Kabupaten Bintan/Bintan District Health Service

**Tabel** 4.2.2  
**Table**

**Banyaknya Warga Penderita Kekurangan Gizi Menurut Desa/Kelurahan di Kecamatan Teluk Sebong, 2023**  
**Number of Residents Suffering from Malnutrition According to Village/Sub-district in Teluk Sebong District, 2023**

<b>Desa/Kelurahan</b> <b>Village/Subdistrict</b>	<b>Banyaknya Warga Penderita Kekurangan Gizi</b> <b>Number of Residents Suffering from Malnutrition</b>
(1)	(2)
Sebong Pereh	–
Sebong Lagoi	–
Kota Baru	–
E Kang Anculai	–
Sri Bintan	–
Pengudang	–
Berakit	–
<b>Teluk Sebong</b>	–

Sumber/Source: Dinas Kesehatan Kabupaten Bintan/Bintan Regency Department of Health

### 4.3 PERUMAHAN DAN LINGKUNGAN HOUSING AND ENVIRONMENT

**Tabel 4.3.1** Banyaknya Desa/Kelurahan Menurut Sumber Penerangan Jalan Utama Desa/Kelurahan di Kecamatan Teluk Sebong  
*Number of Worship Places by Village/Subdistrict in Teluk Sebong District, 2023*

Sumber Penerangan Jalan Utama <i>Source of Main Street Illumination</i>	2023
(1)	(2)
Listrik Pemerintah/State Electricity	7
Listrik Non-Pemerintah/Non-State Electricity	–
Non Listrik/Non Electric	–

Sumber/Source: Kantor Camat Teluk Sebong

**Tabel** 4.3.2  
**Table**

**Banyaknya Desa/Kelurahan Menurut Penggunaan Fasilitas Tempat Buang Air Besar Sebagian Besar Keluarga di Kecamatan Teluk Sebong, 2023**  
**Number of Villages/Subdistrict by Toilet Facility Used by Majority Family in Teluk Sebong District, 2023**

<b>Fasilitas Tempat Buang Air Besar Toilet Facility</b>	<b>2023</b>
(1)	(2)
<b>Jamban/Toilet</b>	
Sendiri/Private	7
Bersama/Shared	–
Umum/Public	–
<b>Bukan Jamban/Non-Toilet</b>	
<b>Jumlah/Total</b>	<b>7</b>

Sumber/Source: Kantor Camat Teluk Sebong

**Tabel** 4.3.3  
**Table**

**Banyaknya Desa/Kelurahan Menurut Jenis Bahan Bakar untuk Memasak yang Digunakan Sebagian Besar Keluarga di Kecamatan Teluk Sebong, 2023**  
**Number of Villages/Subdistrict by Type of Cooking Fuel Used by Majority Family in Teluk Sebong District, 2023**

<b>Fasilitas Tempat Buang Air Besar</b> <b>Toilet Facility</b>	<b>2023</b>
(1)	(2)
Listrik/Electric	–
Elpiji 5,5 kg/Blue Gas 5.5 kg-LPG	–
Elpiji 12 kg/12 kg-LPG	–
Elpiji 3 kg/3 kg-LPG	7
Gas Kota/City Gas	–
Bukan Jamban/Non-Toilet	–
Biogas/Biogas	–
Minyak Tanah/Kerosene	–
Briket/Briquettes	–
Arang/Charcoal	–
Kayu Bakar/Firewood	–
Lainnya/Others	–
<b>Jumlah/Total</b>	<b>7</b>

Sumber/Source: Kantor Camat Teluk Sebong

#### 4.4 AGAMA DAN SOSIAL LAINNYA RELIGION AND OTHER SOCIAL AFFAIRS

**Tabel 4.4.1** Jumlah Tempat Peribadatan Menurut Desa/Kelurahan di Kecamatan Teluk Sebong, 2023  
**Table 4.4.1** Number of Worship Places by Village/Subdistrict in Teluk Sebong District, 2023

Desa/Kelurahan Village/Subdistrict	Masjid Mosque	Mushola Pray Room	Gereja Protestan Protestant Church	Gereja Katholik Catholic Church	Pura Temple	Vihara
(1)	(2)	(3)	(4)	(5)	(6)	(7)
Sebong Pereh	3	10	2	–	1	–
Sebong Lagoi	4	10	–	1	1	1
Kota Baru	2	5	–	–	–	–
E Kang Anculai	3	3	2	–	–	–
Sri Bintan	4	4	–	–	–	–
Pengudang	3	–	1	1	–	–
Berakit	4	3	–	2	–	–
<b>Teluk Sebong</b>	<b>23</b>	<b>35</b>	<b>5</b>	<b>4</b>	<b>2</b>	<b>1</b>

Sumber/Source: Departemen Agama Kabupaten Bintan/Bintan Regency Department of Religion



**Tabel** 4.4.2  
**Table**

**Banyaknya Kejadian Bencana Alam Menurut Desa/  
Kelurahan dan Jenis Bencana Alam di Kecamatan Teluk  
Sebong, 2023**  
*Number of Natural Disaster Events by Village/Subdistrict  
and Type of Natural Disaster in Teluk Sebong District,  
2023*

<b>Desa/Kelurahan Village/Subdistrict</b>	<b>Gempa Bumi Earthquake</b>	<b>Tsunami Tsunami</b>	<b>Gunung Meletus Volcanic Eruption</b>	<b>Tanah Longsor Landslide</b>
(1)	(2)	(3)	(4)	(5)
Sebong Perek	–	–	–	–
Sebong Lagoi	–	–	–	–
Kota Baru	–	–	–	–
Ekang Anculai	–	–	–	–
Sri Bintan	–	–	–	–
Pengudang	–	–	–	–
Berakit	–	–	–	–
<b>Teluk Sebong</b>	–	–	–	–

Sumber/Source: Departemen Agama Kabupaten Bintan/Bintan Regency Department of Religion

Lanjutan Tabel/*Continued Table* 4.4.2

<b>Desa/Kelurahan Village/Subdistrict</b>	<b>Banjir Floods</b>	<b>Banjir Bandang Flash Floods</b>	<b>Kekeringan Drought</b>	<b>Kebakaran Hutan dan Lahan Forest and Land Fires</b>
(1)	(6)	(7)	(8)	(9)
Sebong Perih	–	–	–	–
Sebong Lagoi	–	–	–	–
Kota Baru	–	–	–	–
Ekang Anculai	–	–	–	–
Sri Bintan	–	–	–	–
Pengudang	3	–	–	1
Berakit	–	–	–	–
<b>Teluk Sebong</b>	<b>3</b>	<b>–</b>	<b>–</b>	<b>1</b>

Sumber/*Source*: Departemen Agama Kabupaten Bintan/*Bintan Regency Department of Religion*

Lanjutan Tabel/*Continued Table* 4.4.2

<b>Desa/Kelurahan Village/Subdistrict</b>	<b>Angin Puyuh/Puting Beliung/Topan Tornado/Typhoon</b>	<b>Gelombang Pasang Tidal Wave</b>	<b>Abrasi Abrasion</b>
(1)	(10)	(11)	(12)
Sebong Pereh	–	–	–
Sebong Lagoi	–	1	–
Kota Baru	–	–	–
E Kang Anculai	–	–	–
Sri Bintang	–	–	–
Pengudang	–	–	–
Berakit	–	–	–
<b>Teluk Sebong</b>	–	<b>1</b>	–

Sumber/*Source*: Departemen Agama Kabupaten Bintan/*Bintan Regency Department of Religion*

**Tabel** 4.4.3  
**Table**

**Banyaknya Korban Jiwa Akibat Bencana Alam Menurut Desa/Kelurahan dan Jenis Bencana Alam di Kecamatan Teluk Sebong, 2023**  
***Number of Fatalities Due to Natural Disaster by Village/Subdistrict and Type of Natural Disaster in Teluk Sebong District, 2023***

<b>Desa/Kelurahan Village/Subdistrict</b>	<b>Gempa Bumi Earthquake</b>	<b>Tsunami Tsunami</b>	<b>Gunung Meletus Volcanic Eruption</b>	<b>Tanah Longsor Landslide</b>
(1)	(2)	(3)	(4)	(5)
Sebong Pereh	Tidak ada	Tidak ada	Tidak ada	Tidak ada
Sebong Lagoi	Tidak ada	Tidak ada	Tidak ada	Tidak ada
Kota Baru	Tidak ada	Tidak ada	Tidak ada	Tidak ada
Ekan Aculai	Tidak ada	Tidak ada	Tidak ada	Tidak ada
Sri Bintan	Tidak ada	Tidak ada	Tidak ada	Tidak ada
Pengudang	Tidak ada	Tidak ada	Tidak ada	Tidak ada
Berakit	Tidak ada	Tidak ada	Tidak ada	Tidak ada

Sumber/Source: Departemen Agama Kabupaten Bintan/Bintan Regency Department of Religion

Lanjutan Tabel/*Continued Table* 4.4.3

<b>Desa/Kelurahan Village/Subdistrict</b>	<b>Banjir Floods</b>	<b>Banjir Bandang Flash Floods</b>	<b>Kekeringan Drought</b>	<b>Kebakaran Hutan dan Lahan Forest and Land Fires</b>
(1)	(6)	(7)	(8)	(9)
Sebong Pereh	Tidak ada	Tidak ada	Tidak ada	Tidak ada
Sebong Lagoi	Tidak ada	Tidak ada	Tidak ada	Tidak ada
Kota Baru	Tidak ada	Tidak ada	Tidak ada	Tidak ada
Elang Anculai	Tidak ada	Tidak ada	Tidak ada	Tidak ada
Sri Bintan	Tidak ada	Tidak ada	Tidak ada	Tidak ada
Pengudang	Tidak ada	Tidak ada	Tidak ada	Ada
Berakit	Tidak ada	Tidak ada	Tidak ada	Tidak ada
<b>Teluk Sebong</b>	—	—	—	—

Sumber/*Source*: Departemen Agama Kabupaten Bintan/*Bintan Regency Department of Religion*

Lanjutan Tabel/*Continued Table* 4.4.3

<b>Desa/Kelurahan Village/Subdistrict</b>	<b>Angin Puyuh/Puting Beliung/Topan Tornado/Typhoon</b>	<b>Gelombang Pasang Tidal Wave</b>	<b>Abrasi Abrasion</b>
(1)	(10)	(11)	(12)
Sebong Perek	Tidak ada	Tidak ada	Tidak ada
Sebong Lagoi	Tidak ada	Ada	Tidak ada
Kota Baru	Tidak ada	Tidak ada	Tidak ada
E kang Anculai	Tidak ada	Tidak ada	Tidak ada
Sri Bintan	Tidak ada	Tidak ada	Tidak ada
Pengudang	Tidak ada	Tidak ada	Tidak ada
Berakit	Tidak ada	Tidak ada	Tidak ada
<b>Teluk Sebong</b>	–	–	–

Sumber/*Source*: Departemen Agama Kabupaten Bintan/*Bintan Regency Department of Religion*

**Tabel 4.4.4**  
**Table**

**Keberadaan Fasilitas/Upaya Antisipasi/Mitigasi Bencana Alam Menurut Desa/Kelurahan di Kecamatan Teluk Sebong, 2023**  
**Existence of Facilities/Efforts for Anticipation/Mitigation of Natural Disaster by Village/Subdistrict in Teluk Sebong District, 2023**

<b>Desa/Kelurahan Village/Subdistrict</b>	<b>Sistem Peringatan Dini Bencana Alam Natural Disaster Early Warning System</b>	<b>Sistem Peringatan Dini Khusus Tsunami Tsunami Early Warning System</b>	<b>Perlengkapan Keselamatan Safety Equipment</b>
(1)	(2)	(3)	(4)
Sebong Perih	Tidak ada	Tidak ada	Tidak ada
Sebong Lagoi	Tidak ada	Tidak ada	Tidak ada
Kota Baru	Tidak ada	Tidak ada	Tidak ada
Elang Anculai	Tidak ada	Tidak ada	Tidak ada
Sri Bintan	Tidak ada	Tidak ada	Tidak ada
Pengudang	Tidak ada	Tidak ada	Tidak ada
Berakit	Tidak ada	Tidak ada	Tidak ada

Sumber/Source: Departemen Agama Kabupaten Bintan/Bintan Regency Department of Religion

Lanjutan Tabel/*Continued Table* 4.4.4

<b>Desa/Kelurahan Village/Subdistrict</b>	<b>Rambu-rambu dan Jalur Evakuasi Bencana Sign and Evacuation Route</b>	<b>Pembuatan, Perawatan, atau Normalisasi: Sungai, Kanal, Tanggul, Parit, Drainase, Waduk, Pantai, dll Manufacture, Maintenance, or Normalization: Rivers, Canals, Embankment, etc</b>
(1)	(10)	(11)
Sebong Perih	Tidak ada	Tidak ada
Sebong Lagoi	Tidak ada	Tidak ada
Kota Baru	Tidak ada	Tidak ada
Ejang Anculai	Tidak ada	Tidak ada
Sri Bintan	Tidak ada	Tidak ada
Pengudang	Tidak ada	Tidak ada
Berakit	Tidak ada	Tidak ada

Sumber/*Source*: Departemen Agama Kabupaten Bintan/*Bintan Regency Department of Religion*



**Tabel** 4.4.5  
**Table**

**Banyaknya Desa/Kelurahan yang Memiliki Kelompok Kegiatan Olahraga Menurut Jenis Olahraga dan Ketersediaan Fasilitas/Lapangan Olahraga di Kecamatan Teluk Sebong, 2023**  
**Number of Villages/Subdistrict Having Sport Activities Groups by Type of Sport and Availability of Sport Facilities/Fields in Teluk Sebong District, 2023**

Jenis Olahraga <i>Type of Sport</i>	Kondisi Fasilitas/Lapangan Olahraga <i>Condition of Sport Facilities/Fields</i>			Tidak ada Fasilitas/ Lapangan Olahraga <i>No Sport Facilities/Fields</i>
	Baik <i>Good</i>	Rusak Sedang <i>Moderately Damaged</i>	Rusak Parah <i>Severe Damaged</i>	
(1)	(2)	(3)	(4)	
Sepak Bola/ <i>Soccer</i>	5	–	1	1
Bola Voli/ <i>Volley Ball</i>	7	–	–	–
Bulu Tangkis/ <i>Badminton</i>	3	–	–	4
Bola Basket/ <i>Basket Ball</i>	1	–	–	6
Tenis Lapangan/ <i>Court Tennis</i>	–	–	–	7
Tenis Meja/ <i>Table Tennis</i>	2	1	–	4
Futsal	2	–	–	5
Renang/ <i>Swimming</i>	–	–	–	7
Bela Diri/ <i>Martial Arts</i>	3	–	–	4
Bilyard/ <i>Billiards</i>	2	–	–	5
Fitnes, Aerobik, dll/ <i>Fitness, Aerobics, etc</i>	3	–	–	4
Lainnya/ <i>Others</i>	1	–	–	6

Sumber/*Source*: Departemen Agama Kabupaten Bintan/*Bintan Regency Department of Religion*





# **BAB 5**

## **PERTANIAN**

*Agriculture*

<https://bintarabab.go.id>



## PENJELASAN TEKNIS

1. **Survei Pertanian Hortikultura (SPH)** diselenggarakan oleh Badan Pusat Statistik bekerja sama dengan Direktorat Jenderal Hortikultura, Kementerian Pertanian.
2. **Kuesioner yang digunakan dalam pengumpulan data SPH** mencakup :
  - a. SPH-SBS digunakan untuk data tanaman sayuran dan buah-buahan semusim.
  - b. SPH-BST digunakan untuk data tanaman buah-buahan dan sayuran tahunan.
  - c. SPH-TBF digunakan untuk data tanaman biofarmaka.
  - d. SPH-TH digunakan untuk data tanaman hias.
3. **Metode yang digunakan** dalam survei ini adalah metode pencacahan lengkap terhadap seluruh kecamatan di Indonesia dan dilaporkan secara rutin bulanan untuk SPH-SBS dan triwulanan untuk SPH-BST, SPH-TBF, SPH-TH oleh KCD.
4. **Tanaman sayuran dan buah-buahan semusim**  
**Tanaman sayuran semusim** adalah tanaman sumber vitamin, garam mineral dan lain-lain yang dikonsumsi dari bagian tanaman yang berupa daun, bunga, buah, dan umbinya, yang berumur kurang dari satu tahun.  
**Tanaman buah-buahan semusim** adalah tanaman

## TECHNICAL NOTES

1. **The Agricultural Survey for Horticulture (SPH)** is carried out by the BPS-Statistics Indonesia in cooperation with the Directorate General of Horticulture, Ministry of Agriculture.
2. **The Questionnaire used to collect the Agricultural Survey for Horticulture data** are :
  - a. SPH-SBS used for data on seasonal vegetable and fruit plants.
  - b. SPH-BST used for data on annual fruit and vegetable plants.
  - c. SPH-TBF used for data on medicinal plants.
  - d. SPH-TH used for data on ornamental plants.
3. **The method used** in this survey is complete enumeration for all of subdistrict in Indonesia and reported monthly for SPH-SBS and quarterly for SPH-BST, SPH-TBF, SPH-TH by agriculture extension workers.
4. **Seasonal vegetable and fruit plants**  
**Seasonal vegetable plants** are plants which are the sources of vitamin, mineral salt, etc, consumed from the part of the plant in the form of leaf, flower, fruit, and root with the age of less than one year.  
**Seasonal fruit plants** are plants which are the sources of vitamin,

sumber vitamin, garam mineral, dan lain-lain yang dikonsumsi dari bagian tanaman yang berupa buah, berumur kurang dari satu tahun, tidak berbentuk pohon/rumpun tetapi menjalar dan berbatang lunak.

**5. Tanaman buah-buahan dan sayuran tahunan**

**Tanaman buah-buahan tahunan** adalah tanaman sumber vitamin, garam mineral, dan lain-lain yang dikonsumsi dari bagian tanaman yang berupa buah dan merupakan tanaman tahunan.

**Tanaman sayuran tahunan** adalah tanaman sumber vitamin, garam mineral, dan lain-lain yang dikonsumsi dari bagian tanaman yang berupa daun dan atau buah yang berumur lebih dari satu tahun.

**6. Tanaman biofarmaka** adalah tanaman yang bermanfaat untuk obat-obatan, kosmetik, dan kesehatan yang dikonsumsi atau digunakan dari bagian-bagian tanaman seperti daun, batang, buah, umbi (rimpang) ataupun akar.

**7. Tanaman hias** adalah tanaman yang mempunyai nilai keindahan baik bentuk, warna daun, tajuk maupun bunganya, sering digunakan untuk penghias pekarangan dan lain sebagainya.

*mineral salt, etc, consumed from the part of the plant in the form of fruits. These plants are creeps with the age of less than one year.*

**5. Annual fruit and vegetable plants**

**Annual fruit plants** are plants which are the sources of vitamin, contained mineral salt, etc, consumed from the part of plant in the form of fruit and more than one year of age.

**Annual vegetable plants** are plants which are the sources of vitamin, contained mineral salt, etc, consumed from the part of the plant in the form of vegetable and more than one year of age.

**6. Medicinal plants** are plants which are useful for medicine. It is consumed from part of the plant such as leaf, flower, fruit, tuber, and root.

**7. Ornamental plants** are plants which have a beauty value, either in shape, colour of leaf or crown of flower, and they are often used as a yard decorator.

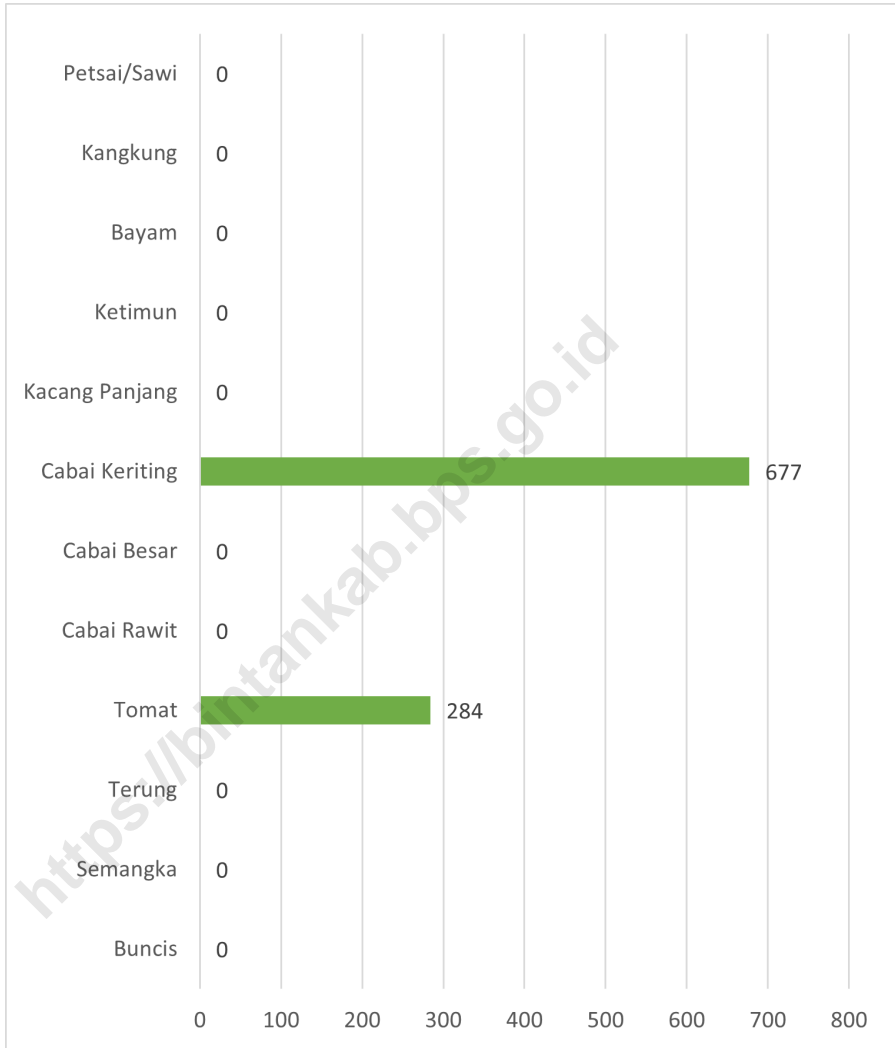
**ULASAN**

Kecamatan Teluk Sebong tercatat mempunyai komoditas tanaman hortikultura, yaitu bawang daun, bawang merah, buncis, cabai rawit, ketimun, kubis, terung, tomat, wortel, cabai besar dan cabai keriting. Komoditas dengan luas lahan terluas sebesar 44 ha yaitu cabai besar. Kemudian Komoditas yang menghasilkan produksi paling banyak sebesar 3.765 kuintal yaitu tomat.

**DESCRIPTION**

*Teluk Sebong District is known for its horticultural crops, namely scallion, shallots, string bean, cayenne pepper, cucumbers, cabbage, eggplant, tomato, carrot, big chili, and curly chili. The crop with the largest land area of 44 hectares is big chili. Additionally, tomato are the highest yielding crop with a production of 3.765 quintals.*

<https://bintankab.bps.go.id>



Sumber/Source : Badan Pusat Statistik, Statistik Pertanian Hortikultura SPH-SBS/BPS-Statistics Indonesia, Agricultural Statistic for Horticulture SPH-SBS

**Gambar** 5.1  
**Figures**

**Produksi Tanaman Sayuran dan Buah-buahan Semusim Menurut Jenis Tanaman di Kecamatan Teluk Sebong (kuintal), 2023**

*Production of Seasonal Vegetables and Fruits by Kind of Plant in Teluk Sebong District (quintal), 2023*



**Tabel**  
**Table** 5.1

**Luas Panen Tanaman Sayuran dan Buah-buahan Semusim Menurut Jenis Tanaman di Kecamatan Teluk Seborg (ha), 2020–2023**  
**Harvested Area of Seasonal Vegetables and Fruits by Kind of Plant in Teluk Seborg District (ha), 2020–2023**

Jenis Tanaman Kind of Plants	2020	2021	2022	2023
(1)	(2)	(3)	(4)	(5)
<i>Bawang Merah / Shallots</i>	–	–	–	–
<i>Cabai Besar / TW / Teropong Chili / Big Chili</i>	–	–	–	–
<i>Cabai Keriting Curly Chili</i>	6	–	–	–
<i>Kentang / Potato</i>	–	2	6	4
<i>Kubis/Cabbage</i>	–	–	–	–
<i>Tomat/Tomato</i>	–	2	2	1
<i>Bawang Putih / Garlic</i>	–	–	–	–

Sumber/Source: Badan Pusat Statistik, Statistik Pertanian Hortikultura SPH-SBS/BPS-Statistics Indonesia, Agricultural Statistic for Horticulture SPH-SBS

**Tabel 5.2** **Produksi Tanaman Sayuran dan Buah-buahan Semusim Menurut Jenis Tanaman di Kecamatan Teluk Sebong (kuintal), 2020–2023**  
**Production of Seasonal Vegetables and Fruits by Kind of Plant in Teluk Sebong District (quintal), 2020–2023**

Jenis Tanaman Kind of Plants	2020	2021	2022	2023
(1)	(2)	(3)	(4)	(5)
Bawang Merah / Shallots	–	–	–	–
Cabai Besar / TW / Teropong Chili/Big Chili	272	–	–	–
Cabai Keriting Curly Chili	–	117	258	677
Kentang / Potato	–	–	–	–
Kubis / Cabbage	–	–	–	–
Tomat / Tomato	–	85	347	284
Bawang Putih / Garlic	–	–	–	–

Sumber/Source: Badan Pusat Statistik, Statistik Pertanian Hortikultura SPH-SBS/BPS-Statistics Indonesia, Agricultural Statistic for Horticulture SPH-SBS

**Tabel**  
**Table** 5.3

**Luas Panen Tanaman Biofarmaka Menurut Jenis Tanaman  
di Kecamatan Teluk Sebong (m<sup>2</sup>), 2020–2023**  
**Harvested Area of Medicinal Plants by Kind of Plant in Teluk  
Sebong District (m<sup>2</sup>), 2020–2023**

Jenis Tanaman Kind of Plants	2020	2021	2022	2023
(1)	(2)	(3)	(4)	(5)
<i>Jahe / ginger</i>	6.200	3.500	2.000	495
<i>Laos / Lengkuas / Ga-langa</i>	7.700	1.900	4.000	751
<i>Kencur / East Indian Ga-langal</i>	–	–	–	–
<i>Kunyit / Turmeric</i>	6.500	2.700	1.500	575

Sumber/Source: Badan Pusat Statistik, Statistik Pertanian Hortikultura SPH-TBF/BPS-Statistics Indonesia, Agricultural Statistic for Horticulture SPH-TBF

**Tabel 5.4** **Produksi Tanaman Biofarmaka Menurut Jenis Tanaman di Kecamatan Teluk Sebong (kg), 2020–2023**  
**Table** **Production of Medicinal Plants by Kind of Plant in Teluk Sebong District (kg), 2020–2023**

Jenis Tanaman Kind of Plants	2020	2021	2022	2023
(1)	(2)	(3)	(4)	(5)
<i>Jahe / ginger</i>	3.110	4.709	1.800	–
<i>Laos / Lengkuas / Galanga</i>	2.402	3.648	405	–
<i>Kencur / East Indian Galangal</i>	2.170	2.130	600	–
<i>Kunyit / Turmeric</i>	1.850	3.156	1.200	–

Sumber/Source: Badan Pusat Statistik, Statistik Pertanian Hortikultura SPH-TBF/BPS-Statistics Indonesia, Agricultural Statistic for Horticulture SPH-TBF

**Tabel**  
**Table** 5.5

**Luas Panen Tanaman Hias Menurut Jenis Tanaman di  
Kecamatan Teluk Sebong (m<sup>2</sup>), 2020–2023**  
*Harvested Area of Ornamental Plants by Kind of Plant in  
Teluk Sebong District (m<sup>2</sup>), 2020–2023*

Jenis Tanaman Kind of Plants	2020	2021	2022	2023
(1)	(2)	(3)	(4)	(5)
<i>Anggrek Pot/Pot Orchid</i>	16	15	11	–
<i>Anggrek Potong/cut Orchid</i>	–	–	–	–
<i>Krisan/Chrysantemum</i>	–	–	–	–
<i>Mawar/Rose</i>	10	10	1	3
<i>Sedap Malam/Tuberose</i>	–	–	5	–

Sumber/Source: Badan Pusat Statistik, Statistik Pertanian Hortikultura SPH-TH/BPS-Statistics Indonesia, Agricultural Statistik for Horticulture SPH-TH

**Tabel 5.6** **Produksi Tanaman Hias Menurut Jenis Tanaman di Kecamatan Teluk Sebong (tangkai), 2020–2023**  
**Table** **Production of Ornamental Plants by Kind of Plant in Teluk Sebong District (stalks), 2020–2023**

Jenis Tanaman Kind of Plants	2020	2021	2022	2023
(1)	(2)	(3)	(4)	(5)
Anggrek Pot/Pot Orchid	–	–	–	–
Anggrek Potong/cut Orchid	–	40	50	–
Krisan/Chrysantemum	–	–	–	–
Mawar/Rose	–	181	32	–
Sedap Malam/Tuberose	–	–	141	–

Sumber/Source: Badan Pusat Statistik, Statistik Pertanian Hortikultura SPH-TH/BPS-Statistics Indonesia, Agricultural Statistik for Horticulture SPH-TH

**Tabel** 5.7  
**Table**

**Produksi Buah-Buahan dan Sayuran Tahunan Menurut Jenis Tanaman di Kecamatan Teluk Sebong (kuintal), 2020–2023**  
**Production of Annual Fruits and Vegetables by Kind of Plant in Teluk Sebong District (quintal), 2020–2023**

Jenis Tanaman <i>Kind of Plants</i>	2020	2021	2022	2023
(1)	(2)	(3)	(4)	(5)
<i>Mangga/Mango</i>	20.640	739	1.465	1.735
<i>Durian/Durian</i>	24.600	928	2.220	5.130
<i>Jeruk Siam/Keprok/Orange/Tangerine</i>	1.020	60	–	10
<i>Pisang/Banana</i>	57.900	5.928	4.640	7.193
<i>Pepaya/Papaya</i>	8.905	460	160	431
<i>Salak/Snakefruit</i>	6.239	492	332	741

Sumber/Source: Badan Pusat Statistik, Statistik Pertanian Hortikultura SPH-BST/BPS-Statistics Indonesia, Agricultural Statistic for Horticulture SPH-BST







# **BAB 6**

## **PARIWISATA, TRANSPORTASI DAN KOMUNIKASI**

*Tourism, Transportation and  
Communications*



**PENJELASAN TEKNIS**

**TECHNICAL NOTES**

- |                                                                                                                                                                                                                                                                           |                                                                                                                                                                                                                                                                      |
|---------------------------------------------------------------------------------------------------------------------------------------------------------------------------------------------------------------------------------------------------------------------------|----------------------------------------------------------------------------------------------------------------------------------------------------------------------------------------------------------------------------------------------------------------------|
| <p><b>1. Konsep dan definisi pariwisata</b> mengikuti rekomendasi <i>United Nation World Tourism Organization</i> (UNWTO).</p>                                                                                                                                            | <p><b>1. <i>The concept and definition of tourism</i></b> refers to the recommendations of the UNWTO.</p>                                                                                                                                                            |
| <p><b>2. Hotel</b> adalah penyediaan akomodasi secara harian berupa kamar-kamar di dalam satu bangunan yang dapat dilengkapi dengan jasa pelayanan makan dan minum, kegiatan hiburan dan atau fasilitas lainnya. Hotel terdiri dari hotel berbintang dan non-bintang.</p> | <p><b>2. <i>Hotel</i></b> is a daily supply of accommodation rooms within a building which can be equipped with eating and drinking services, entertainment activities and/or other facilities. Hotel consists of a classified hotel and a non-classified hotel.</p> |
| <p><b>3. Telekomunikasi</b> adalah setiap pemancaran, pengiriman, dan atau penerimaan dari setiap informasi dalam bentuk tanda-tanda, isyarat, tulisan, gambar, suara, dan bunyi melalui sistem kawat, optik, radio, atau sistem elektromagnetik lainnya.</p>             | <p><b>3. <i>Telecommunication</i></b> includes every transmitting, delivering, and or receiving from every information of marking, signal, article, picture, sound, and voice through strand of wire system, optic, radio, or other electromagnetic system.</p>      |
| <p><b>4. Jaringan telekomunikasi</b> adalah rangkaian perangkat telekomunikasi dan kelengkapannya yang digunakan dalam berkomunikasi.</p>                                                                                                                                 | <p><b>4. <i>Telecommunication network</i></b> is peripheral network of telecommunication and its equipment used in the means of telecommunication.</p>                                                                                                               |
| <p><b>5. Kantor Pos</b> adalah tempat pemberi pelayanan komunikasi tertulis dan atau surat elektronik, layanan paket, layanan logistik, layanan transaksi keuangan, dan layanan keagenan pos untuk kepentingan umum.</p>                                                  | <p><b>5. <i>Post Office</i></b> is a service provider facility of written communication and or electronic mail, parcel service, logistic services, financial transaction services, and postal services to the public.</p>                                            |

<https://bintankab.bps.go.id>

**ULASAN**

Jumlah sarana akomodasi di Kecamatan Teluk Sebong cukup lengkap. Terdapat 30 dari desa/kelurahan yang memiliki hotel/penginapan untuk menunjang sarana akomodasi.

Dari bidang transportasi tercatat bahwa seluruh desa/kelurahan dapat dilalui dengan menggunakan jalur darat.

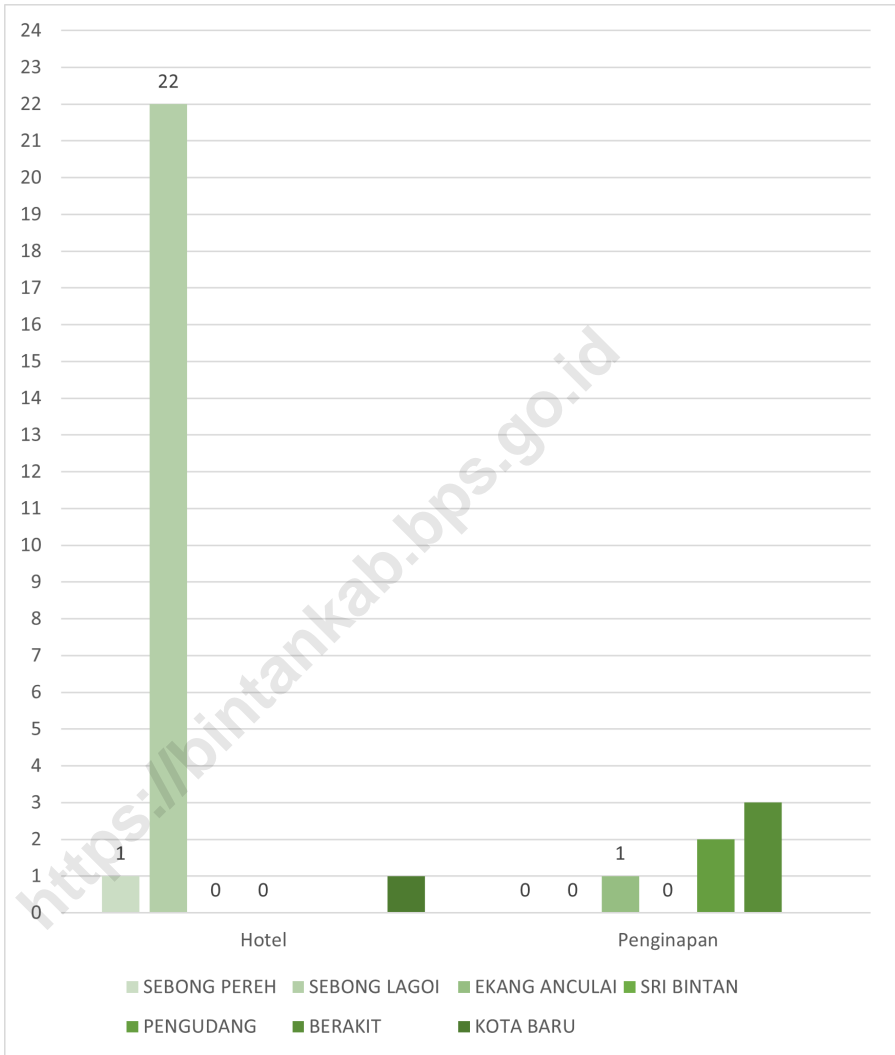
Selanjutnya, di bidang komunikasi, seluruh desa/kelurahan di Kecamatan Teluk Sebong dapat diakses dengan sinyal yang kuat dan sangat kuat dengan menggunakan telepon seluler.

**DESCRIPTION**

*The number of accommodation facilities in Teluk Sebong district is less complete. There are 30 out of village/subdistrict that have hotels to support accommodation facilities.*

*From the transportation sector, it is noted that all village/subdistrict can be passed by using land routes.*

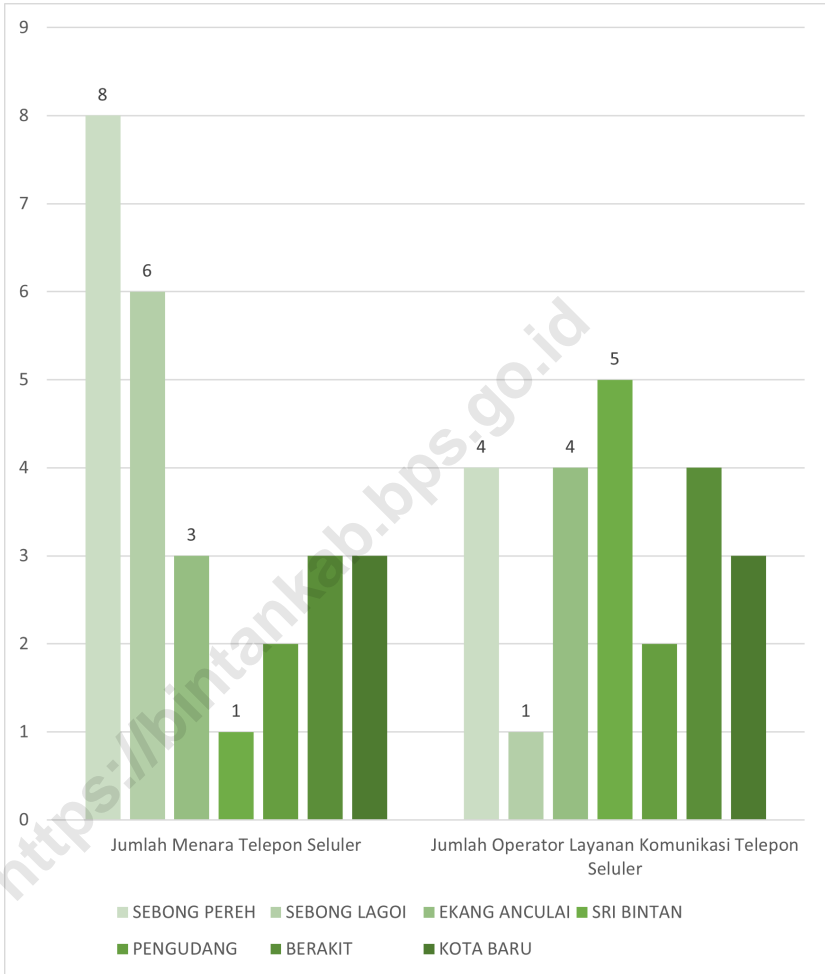
*Furthermore, in the field of communication, all village/subdistrict in the Teluk Sebong district can be accessed with a strong and very strong signal by using a cellular phone.*



Sumber/Source : Kantor Kecamatan Seri Kuala Lobam/Seri Kuala Lobam District Office

**Gambar**  
**Figures** 6.1

**Jumlah Sarana Akomodasi Menurut Desa/Kelurahan dan Jenis Akomodasi di Kecamatan Seri Kuala Lobam, 2023**  
**Number of Accomodation Facilities by Village/Subdistrict and Type of Accomodation in Seri Kuala Lobam District, 2023**



Sumber/Source : Kantor Kecamatan Seri Kuala Lobam/Seri Kuala Lobam District Office

**Gambar** 6.2  
**Figures**

**Jumlah Menara Telepon seluler dan Operator Layanan Komunikasi Telepon Seluler Menurut Desa/Kelurahan di Kecamatan Teluk Sebong, 2023**  
**Number of Base Transceiver Station (BTS) and Cellular Phone Communication Service Operators by Village/ Subdistrict in Teluk Sebong District, 2023**

## 6.1 PARIWISATA TOURISM

**Tabel 6.1.1** Jumlah Sarana Akomodasi Menurut Desa/Kelurahan dan Jenis Akomodasi di Kecamatan Teluk Sebong, 2023  
*Number of Accomodation Facilities by Village/Subdistrict and Type of Accomodation in Teluk Sebong District, 2023*

Desa/Kelurahan Village/Subdistrict	Hotel Hotel	Penginapan Inn
(1)	(2)	(3)
Sebong Perih	1	–
Sebong Lagoi	22	–
Kota Baru	1	–
Ekang Anculai	–	1
Sri Bintang	–	–
Pengudang	–	2
Berakit	–	3
<b>Teluk Sebong</b>	<b>24</b>	<b>6</b>

Sumber/Source: Badan Pendapatan Daerah Kabupaten Bintan/ *Bintan Regency Regional Revenue Agency*



## 6.2 TRANSPORTASI TRANSPORTATION

**Tabel 6.2.1** Prasarana dan Sarana Transportasi Antar Desa/Kelurahan Menurut Desa/Kelurahan di Kecamatan Teluk Sebong, 2023  
*Inter-Villages/SUBdistrict Transportation Infrastructure and Facilities by Villages/Subdistrict in Teluk Sebong District, 2023*

Desa/Kelurahan <i>Village/Subdistrict</i>	Jenis Prasarana Transportasi <i>Type of Transportation Infrastructure</i>	Keberadaan Angkutan Umum <i>Availability of Public Transportation</i>
(1)	(2)	(3)
Sebong Pereh	Darat	Tidak ada Angkutan Umum
Sebong Lagoi	Darat	Tidak ada Angkutan Umum
Kota Baru	Darat	Tidak ada Angkutan Umum
E Kang Anculai	Darat	Tidak ada Angkutan Umum
Sri Bintang	Darat	Tidak ada Angkutan Umum
Pengudang	Darat	Tidak ada Angkutan Umum
Berakit	Darat	Ada dengan trayek tetap

Lanjutan Tabel/*Continued Table* 6.2.1

<b>Desa/Kelurahan Village/Subdistrict</b>	<b>Jenis Permukaan Jalan Darat Terluas Type of The Widest Road Surface</b>	<b>Dapat Dilalui Kendaraan Bermotor Roda 4 atau Lebih Passable by Vehicle with 4 or more Wheels</b>
(1)	(4)	(5)
Sebong Perek	Aspal / Beton	Sepanjang tahun
Sebong Lagoi	Aspal / Beton	Sepanjang tahun
Kota Baru	Aspal / Beton	Sepanjang tahun
Ekan Aculai	Aspal / Beton	Sepanjang tahun
Sri Bintan	Aspal / Beton	Sepanjang tahun
Pengudang	Aspal / Beton	Sepanjang tahun
Berakit	Aspal / Beton	Sepanjang tahun

Sumber/*Source*: Kantor Kecamatan Teluk Sebong/*Teluk Sebong District Office*

### 6.3 KOMUNIKASI COMMUNICATION

**Tabel 6.3.1** Keberadaan Kantor Pos/Pos Pembantu/Rumah Pos, Pos Keliling, dan Perusahaan/Agen Jasa Ekspedisi Swasta Menurut Desa/Kelurahan di Kecamatan Teluk Sebong, 2023  
*Number of Post Office/Subsidiary of Post Office, Mobile Portal Service, Private Expedition Service Company by Villages/Subdistrict in Teluk Sebong District, 2023*

<b>Desa/Kelurahan Village/Subdistrict</b>	<b>Kantor Pos/Pos Pembantu/Rumah Pos Post Office/Subsidiary</b>	<b>Pos Keliling Mobile Portal Service</b>	<b>Perusahaan/Agen Jasa Ekspedisi Swasta Private Expedition Service Company</b>
(1)		(2)	(3)
Sebong Perih	Tidak Ada	Tidak Ada	Tidak Ada
Sebong Lagoi	Tidak Ada	Tidak Ada	Tidak Ada
Kota Baru	Beroperasi	Ada	Beroperasi
Ekan Angulai	Tidak Ada	Tidak Ada	Beroperasi
Sri Bintan	Tidak Ada	Tidak Ada	Tidak Ada
Pengudang	Tidak Ada	Tidak Ada	Tidak Ada
Berakit	Tidak Ada	Tidak Ada	Tidak Ada

Sumber/Source: Kantor Kecamatan Teluk Sebong/Teluk Sebong District Office

**Tabel 6.3.2** Jumlah Menara Telepon seluler dan Operator Layanan Komunikasi Telepon Seluler Menurut Desa/Kelurahan di Kecamatan Teluk Sebong, 2023  
**Number of Base Transceiver Station (BTS) and Cellular Phone Communication Service Operators by Village/Subdistrict in Teluk Sebong District, 2023**

Desa/Kelurahan Village/Subdistrict	Jumlah Menara Telepon seluler Number of Base Transceiver Station (BTS)	Jumlah Operator Layanan Komunikasi Telepon Seluler Cellular Phone Communication Service Operators
(1)	(2)	(3)
Sebong Pereh	8	4
Sebong Lagoi	6	1
Kota Baru	3	3
Ekang Anculai	3	4
Sri Bintan	1	5
Pengudang	2	2
Berakit	3	4

Sumber/Source: Kantor Kecamatan Teluk Sebong/Teluk Sebong District Office

**Tabel**  
**Table** 6.3.3

**Kekuatan Sinyal Telepon Seluler dan Jenis Sinyal Internet Telepon Seluler Menurut Desa/Kelurahan di Kecamatan Teluk Sebong, 2023**  
*The Strenght of Cellular Phone Signal by Village/Subdistrict in Teluk Sebong District, 2023*

<b>Desa/Kelurahan Village/Subdistrict</b>	<b>Kekuatan Sinyal Telepon Seluler The Strenght of Cellular Phone Signal</b>	<b>Jenis Sinyal Internet Telepon Seluler Type of Cellular Phone Signal</b>
(1)	(2)	(3)
Sebong Perih	Kuat	5G / 4G / LTE
Sebong Lagoi	Sangat Kuat	5G / 4G / LTE
Kota Baru	Kuat	5G / 4G / LTE
E Kang Anculai	Kuat	5G / 4G / LTE
Sri Bintan	Kuat	5G / 4G / LTE
Pengudang	Lemah	5G / 4G / LTE
Berakit	Kuat	5G / 4G / LTE

Sumber/Source: Kantor Kecamatan Teluk Sebong/Teluk Sebong District Office





# BAB 7

## KOPERASI DAN PERDAGANGAN

*Cooperative and Trade*





**PENJELASAN TEKNIS**

1. **Koperasi** adalah badan usaha yang beranggotakan orang seorang atau badan hukum koperasi dengan melandaskan kegiatannya berdasarkan prinsip koperasi sekaligus sebagai gerakan ekonomi rakyat yang berdasar atas asas kekeluargaan.
2. **Jenis Koperasi** yang ada di Kecamatan Bintan Utara antara lain:
  - Koperasi Unit Desa (KUD)
  - 
  - 
  - 
  - 
  - 
  -

**TECHNICAL NOTES**

1. **Cooperative** is an establishment that its members are people or establishments with legal status of cooperative and its activities based on people economic movement.
2. **These are Types of Cooperative** mainly used in Bintan Utara district:
  - Koperasi Unit Desa (KUD)
  - 
  - 
  - 
  - 
  - 
  -

**ULASAN**


Jumlah sarana lembaga keuangan di Kecamatan Bintan Utara terdiri dari .... unit bank umum pemerintah dan ... unit bank swasta.

Selanjutnya, sarana perdagangan di Kecamatan Bintan Utara terdapat .... kelompok pertokoan, .... pasar tanpa bangunan permanen, .... minimarket/ supermarket dan ..... restoran/ rumah makan.

**DESCRIPTION**

*The number of financial institution facilities in Bintan Utara district consists of ... units of government commercial banks and .... units of private banks.*


*Furthermore, trading facilities in Bintan Utara district have ... groups of shopping complex, ... market without permanent buildings, .. minimarkets/ supermarkets and ... restaurant/ food stall.*



Sumber/Source : ....

**Gambar**  
**Figures** 7.1

**Jumlah Sarana dan Prasarana Ekonomi Menurut Jenisnya dan Desa/Kelurahan di Kecamatan Teluk Sebong, 2023**  
**Number of Economic Facilities and Infrastructure by Type and Village/Kelurahan in Teluk Sebong District, 2023**



Sumber/Source : ....

**Gambar** 7.2  
**Figures**

**Target dan Realisasi Penerimaan PBB Menurut Desa/  
Kelurahan di Kecamatan Teluk Sebong, 2023**  
*Target and Realization of PBB Revenue According to Village/  
Kelurahan in Teluk Sebong District, 2023*

**Tabel** 7.1  
**Table**

**Banyaknya Sarana Lembaga Keuangan Bank Menurut Menurut Desa/Kelurahan dan Jenis Bank di Kecamatan Teluk Sebong, 2023**  
**Number of Bank by Village/Subdistrict and Type of Cooperative in Teluk Sebong District, 2023**

<b>Desa/Kelurahan Village/Subdistrict</b>	<b>Bank Umum Pemerintah Government Bank</b>	<b>Bank Umum Swasta Private Bank</b>	<b>Bank Perkreditan Rakyat (BPR) Rural Bank</b>
(1)	(2)		(3)
Sebong Pereh	–	–	–
Sebong Lagoi	–	–	–
Kota Baru	–	–	–
Elang Anculai	–	–	–
Sri Bintang	–	–	–
Pengudang	–	–	–
Berakit	–	–	–
<b>Teluk Sebong</b>	–	–	–

**Tabel**  
**Table** 7.2

**Banyaknya Koperasi Aktif Menurut Menurut Desa/  
Kelurahan dan Jenis Koperasi di Kecamatan Teluk Sebong,  
2023**  
*Number of Cooperative by Village/Kelurahan and Type of  
Cooperative in Teluk Sebong District, 2023*

<b>Desa/Kelurahan Village/Subdistrict</b>	<b>Koperasi Unit Desa (KUD) Village Cooperative Unit</b>	<b>Koperasi Industri Kecil dan Kerajinan Rakyat (Kopinkra) Small Industry and Citizen Handicraft Cooperative</b>
(1)	(2)	(3)
Sebong Pereh	–	–
Sebong Lagoi	–	–
Kota Baru	–	–
E Kang Anculai	–	–
Sri Bintan	1	–
Pengudang	–	–
Berakit	–	–
<b>Teluk Sebong</b>	<b>1</b>	<b>–</b>

Lanjutan Tabel/*Continued Table 7.2*

<b>Desa/Kelurahan Village/Subdistrict</b>	<b>Koperasi Simpan Pinjam (Kospin) Savings and Loan Cooperative</b>	<b>Koperasi Lainnya Other Cooperative</b>
(1)	(4)	(5)
Sebong Pereh	–	–
Sebong Lagoi	–	–
Kota Baru	1	–
E Kang Anculai	1	–
Sri Bintan	1	–
Pengudang	1	–
Berakit	–	–
<b>Teluk Sebong</b>	<b>4</b>	<b>–</b>

Sumber/*Source*: Dinas Koperasi dan UMKN Kabupaten Bintan/*Bintan Regency Cooperative and UMKN Service*

**Tabel 7.3**  
**Table**

**Jumlah Sarana Perdagangan Menurut Desa/Kelurahan dan Jenis Sarana Perdagangan di Kecamatan Teluk Sebong, 2023**  
**Number of Trade Facilities by Village/Subdistrict and Type of Trade Facilities in Teluk Sebong District, 2023**

<b>Desa/Kelurahan Village/Subdistrict</b>	<b>Kelompok Pertokoan Shopping Complex</b>	<b>Pasar dengan Bangunan Permanen Markets in Permanent Building</b>	<b>Pasar dengan Bangunan Semi Permanen Market in Semi Permanent Building</b>
(1)	(2)	(3)	(4)
Sebong Pereh	–	–	–
Sebong Lagoi	4	1	–
Kota Baru	2	–	–
Ekang Anculai	–	–	–
Sri Bintang	–	–	–
Pengudang	–	–	–
Berakit	–	–	–
<b>Teluk Sebong</b>	<b>6</b>	<b>1</b>	<b>–</b>



Lanjutan Tabel/*Continued Table 7.3*

<b>Desa/Kelurahan Village/Subdistrict</b>	<b>Pasar tanpa Bangunan Market without Permanent Building</b>	<b>Mini Market/ Swalayan/ Supermarket Mini Market/Swalayan/ Supermarket</b>	<b>Restoran/ Rumah Makan Restaurant/ Food Stall</b>
(1)	(5)	(6)	(7)
Sebong Pereh	–	–	3
Sebong Lagoi	–	8	7
Kota Baru	–	5	1
Ekang Anculai	–	–	–
Sri Bintang	–	3	–
Pengudang	–	–	–
Berakit	–	2	–
<b>Teluk Sebong</b>	–	18	11

Sumber/*Source*: Kantor Kecamatan Teluk Sebong/*Teluk Sebong District Office*



**DAFTAR PUSTAKA/BIBLIOGRAPHY**

- Direktorat Jenderal Hortikultura & Badan Pusat Statistik. 2022. *Pedoman Statistik Pertanian Hortikultura (SPH)*. Jakarta: Kementerian Pertanian.
- Direktorat Statistik Ketahanan Sosial. 2021. *Buku 3: Konsep dan Definisi Podes 2021*. Jakarta: Badan Pusat Statistik.

<https://bintankab.bps.go.id>





**BerAKHLAK**

Berorientasi Pelayanan Akuntabel Kompeten  
Harmonis Loyal Adaptif Kolaboratif

**#** bangga  
melayani  
bangsa

# D A T A

## MENCERDASKAN BANGSA

*Enlighten the Nation*

**BADAN PUSAT STATISTIK KABUPATEN BINTAN**  
**BPS-STATISTICS OF BINTAN REGENCY**

Jl. Tata Bumi, Ceruk Ijuk, Toapaya Asri, Toapaya  
Telp 087817381221

Homepage: [bintankab.bps.go.id](http://bintankab.bps.go.id) Email: [bps2102@bps.go.id](mailto:bps2102@bps.go.id)

