


STATISTIK DAERAH KECAMATAN PEUREULAK BARAT 2016



<http://acehtimurkabupns.go.id>



**BADAN PUSAT STATISTIK
KABUPATEN ACEH TIMUR**



**STATISTIK DAERAH
KECAMATAN PEUREULAK BARAT
2016**

<http://acehtimurkab.go.id>

STATISTIK DAERAH KECAMATAN PEUREULAK BARAT 2016

Katalog BPS : 1101002.1105.112

Ukuran Buku : 14,8 cm x 21 cm

Jumlah Halaman : 15 + v halaman

Naskah

Koordinator Statistik Kecamatan Peureulak Barat

Gambar Kulit

Seksi Neraca Wilayah dan Analisis Statistik

Diterbitkan Oleh

Badan Pusat Statistik Kabupaten Aceh Timur

Boleh dikutip dengan menyebutkan sumbernya

KATA SAMBUTAN



Dalam rangka Pelayanan Statistik Terpadu yang sedang dilakukan oleh Badan Pusat Statistik. Kami menyambut baik penerbitan buku **Statistik Daerah Kecamatan Peureulak Barat 2016**, menyajikan secara garis besar tentang kondisi Kecamatan Peureulak Barat Kabupaten Aceh Timur.

Kami mengharapkan dengan adanya publikasi ini, dapat berguna dan bermanfaat bagi semua pihak, terutama kepada para pengambil keputusan/kebijakan, supaya dapat lebih terarah dalam penentuan kebijakan daerah.

Akhirnya, kepada semua pihak Kami ucapkan terima kasih atas kontribusinya hingga publikasi ini dapat kami terbitkan. Semoga Allah SWT meridhoi kita semua, amin.

Idi, September 2016
Kepala Badan Pusat Statistik
Kabupaten Aceh Timur

Munir Ilyas, SE

KATA PENGANTAR

Statistik Daerah Kecamatan Peureulak Barat 2016 merupakan terobosan yang dikeluarkan oleh BPS Kabupaten Aceh Timur. Informasi yang disajikan dalam publikasi ini adalah gambaran secara ringkas mengenai kondisi segala aspek di Kecamatan Peureulak Barat.

Kami harapkan publikasi ini kiranya dapat memberi kemudahan dalam rangka penentuan proses perencanaan pembangunan di Kecamatan Peureulak Barat dan juga dapat bermanfaat bagi semua konsumen data.

Kami sangat mengharapkan saran dan kritik yang sifatnya konstruktif dari pengguna data untuk perbaikan di masa mendatang. Karena kami yakin bahwa informasi dan data yang disajikan masih mempunyai kekurangan.

Akhirnya, kepada semua pihak yang telah membantu terbitnya publikasi ini Kami ucapkan terimakasih.

Idi, September 2016
Koordinator Statistik Kecamatan
Peureulak Barat

Hj. Zahniar

DAFTAR ISI

1. Geografi dan Pemerintahan	1
.....	
2. Pemerintahan	2
.....	
3. Kependudukan	4
.....	
4. Kependudukan	6
.....	
5. Kesehatan	7
.....	
6. Perumahan	9
.....	
7. Infrastruktur Sosial	11
.....	
8. Pertanian	12
.....	
9. Perbandingan Kecamatan	14
.....	

Kecamatan Peureulak Barat merupakan salah satu kecamatan di kabupaten Aceh Timur, yang memiliki luas wilayah seuas 92,30 km atau 1,53 persen dari luas kabupaten Aceh Timur

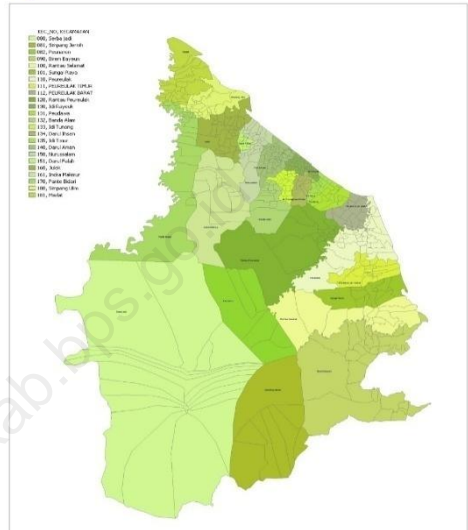
Secara astronomis Kecamatan Peureulak Barat berada pada koordinat 04'48'65.'75-04'54'26.48 Lintang Utara dan 97'53'2378'-97'54'8'10 Bujur Timur, kecamatan Peureulak Barat terletak di ketinggian antara 50-200 di atas permukaan laut, yang tergolong kedalam daerah yang beriklim tropis dengan suhu berkisar antara 26-30.

Secara geografis Kecamatan Peureulak Barat memiliki letak yang sangat strategis, dimana kantor pusat pemerintahan Kecamatan Peureulak Barat berada di pinggir jalan utama Medan Banda Aceh yang sangat mudah di jangkau

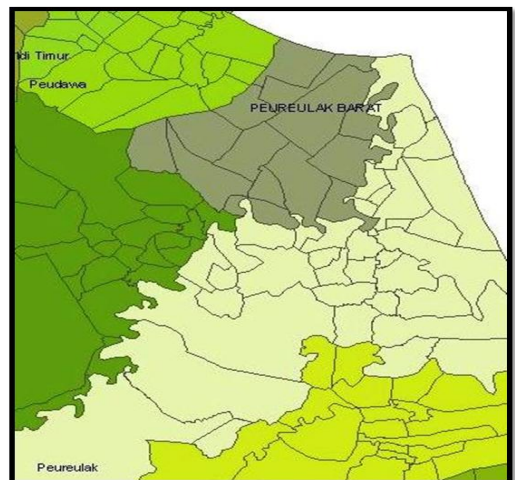
Batas-batas wilayah Kecamatan Peureulak Barat sebagai berikut:

- ❖ Sebelah Utara berbatasan dengan SelatMalaka
- ❖ Sebelah Timur berbatasan dengan KecamatanPeureulak.
- ❖ Sebelah Selatan berbatasan dengan Kecamatan Rantau Peureulak dan Kecamatan Peureulak.
- ❖ Sebelah Barat berbatasan dengan Kecamatan Peudawa.

PETA KABUPATEN ACEH TIMUR



Peta Kecamatan Peureulak Barat



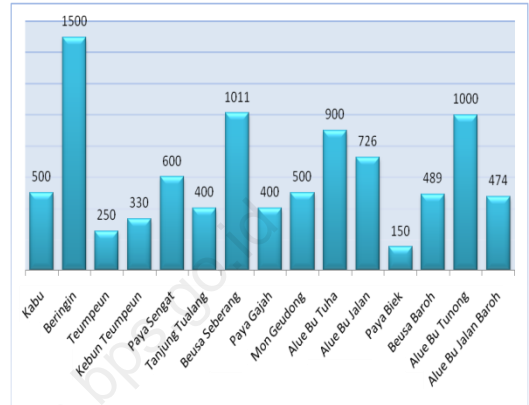
Desa Beuringin memiliki wilayah terluas yaitu 15.15 km² atau 162,25 persen dari seluruh wilayah Kecamatan Peureulak Barat

PEMERINTAHAN 2

Luas Desa di Kecamatan Peureulak Barat (Km²)

Dari grafik di samping menunjukkan luas wilayah masing – masing desa di Kecamatan Peureulak Barat dan jarak dari kantor desa ke Ibu Kota Kabupaten (Kecamatan Idi Rayeuk) dan Kantor Muspika Kecamatan Peureulak Barat.

Dapat dilihat bahwa Desa Beuringin memiliki wilayah terluas yaitu 15.00 km² atau 16.25 persen dari seluruh wilayah Kecamatan Peureulak Barat, sedangkan desa dengan wilayah terkecil adalah desa Paya Biek dan Teumpeun dengan luas masing-masing yaitu desa Paya Biek dengan luas Desa 1,5 km² atau 1,6 dan desa teumpeun dengan luas wilayah 2,5 atau 2,7 persen dari keseluruhan luas Kecamatan Peureulak Barat.



Sumber :Kecamatan Peureulak Barat Dalam Angka 2015

Jarak Desa- Desa ke Ibu Kota Kabupaten dan Kantor Muspika Kecamatan Peureulak Barat (Km²)

Desa	Jarak Ke (KM)		
	Kantor Camat	Kantor Polsek	Kantor Koramil
(1)	(2)	(3)	(4)
1. Kabu Beuringin	3	3	3
2. Beuringin	1	1	1
3. Teumpeun	11	11	11
4. Kebun Teumpeun	6	6	6
5. Paya Sengat	5	5	5
6. Tanjung Tubalang	0,5	0,5	0,5
7. Beusa seberang	0	0	0
8. Paya Gajah	3	3	3
9. Mon Geudong	6	6	6
10. Alue Bu Jalan	5	5	5
11. Paya Biek	11	11	11
12. Beusa Baroh	0	0	0
13. Alue Bu Tunong	5	5	5
14. Alue Bu Jalan Baroh	5,5	5,5	5,5

Sumber Kec. Peureulak Barat Dalam Angka 2015

Secara umum, perbedaan luas wilayah di Kecamatan Peureulak Barat relatif kecil, bahkan selisih antara wilayah terluas dengan wilayah tersempit hanya 2 km².

Sementara itu, dari segi jarak, jarak desa –desa di Kecamatan Peureulak Barat ke Ibu kota Kabupaten Aceh Timur berkisar antara 11 – 38 km. Sedangkan desa yang jaraknya terjauh ke Kantor Camat adalah Desa Paya Biek dan Teumpeun dengan jarak 2,3 km. Kantor Camat Peureulak Barat sendiri berada di ibu kota kecamatan, yakni di Desa Beusa Seberang .

Dari segi fasilitas pemerintahan desa, pada tahun 2015 baru ada 6 desa yang memiliki kantor pemerintahan desa

KEPENDUDUKAN 3

Sejumlah 15 desa yang ada di Kecamatan, Peureulak Barat dikategorikan sebagai Desa Swakarya.

Pada tahun 2015, tercatat ada 11 desa yang memiliki SK mendagri sedangkan 4 desa yang lain status hukum desa SK Gubernur jumlah keseluruhan hannya 15 desa yang ada di Kecamatan Peureulak Barat, sedangkan jumlah sekretaris desa ada 10 orang, yang berarti ada 2 desa yang belum memiliki kepala desa sedangkan untuk jabatan sekretaris desa sudah ada seluruhnya. Sementara itu, pada tahun yang sama, tercatat ada 75 orang pamong desa di Kecamatan Peureulak Barat, sedangkan jumlah kepala dusun ada sebanyak 45 orang yang berarti semua dusun sudah memiliki kepala dusun.

Dari segi fasilitas pemerintahan desa, pada tahun 2015 baru ada 10 desa yang memiliki kantor pemerintahan desa. Untuk balai desa, enam desa yang memiliki balai desa, dan untuk aset desa lainnya semuia desa di Kecamatan Barat sudah memiliki aset desa lainnya. Dan dari tabel di samping terlihat bahwa 5 desa lagi yang belum memiliki kantor desa, di antaranya, desa Kebun Teumpeun, Tanjung Tualang, Paya Biek, Beusa Baroh dan Desa Alue Bu Tunong.

Keberadaan dan Jumlah Aparat Desa Di Kecamatan Peureulak Barat 2015

DESA	Keberadaan			
	Kepala Desa	Sekdes	Pamong Desa	Dusun
Kabu	1	0	5	3
Beuringin	1	0	5	4
Teumpeun	1	1	5	4
Kebun Teumpeun	0	1	5	2
paya Seungat	1	1	5	2
Tanjung Tualang	1	1	5	3
Beusa Seberang	1	1	5	4
Paya Gajah	1	0	5	3
Mon Geudong	0	1	5	2
Alue Bu Tuha	1	1	5	4
Alue Bu Jalan	1	1	5	3
Paya Biek	1	1	5	3
Beusa Baroh	1	0	5	3
Alue Bu Tunong	1	0	5	3
Alue Bu Jalan Baroh	1	1	5	2
Jumlah	13	10	75	45

Sumber :Kecamatan Peurweulak Barat Dalam Angka 2015

Statistik Fasilitas Pemerintah Desa di Kecamatan Peureulak Barat, 2015

D e s a	Kantor Pemerintahan		
	Desa	Balai Desa	Lainnya
1. Kabu	2	3	4
2. Beringin	1	1	1
3. Teumpeun	1	1	1
4. Kebun Teumpeun	-	-	1
5. Paya Sengat	1	-	1
6. Tanjung Tualang	-	1	1
7. Beusa Seberang	1	1	1
8. Paya Gajah	1	-	1
9. Mon Geudong	1	-	1
10. Alue Bu Tuha	1	1	1
11. Alue Bu Jalan	1	1	1
12. Paya Biek	-	-	1
13. Beusa Baroh	-	-	1
14. Alue Bu Tunong	-	-	1
15. Alue Bu Jalan Baroh	1	-	1
Jumlah	10	6	15

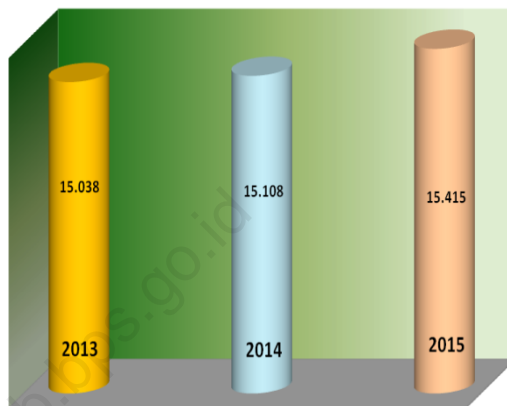
Sumber :Kecamatan Peureulak Barat Dalam Angka 2015

KEPENDUDUKAN 3

Grafik di samping menunjukkan perkembangan jumlah penduduk di Kecamatan Peureulak barat menurut proyeksi Badan Pusat Statistik. Berdasarkan grafik tersebut terlihat bahwa dari tahun ke tahun terjadi penambahan jumlah penduduk dan jika dilihat dari grafik pertumbuhan penduduk pada tahun 2013 relatif lebih Rendah dibandingkan dengan pertumbuhan penduduk pada tahun 2014.. Dan dari hasil perhitungan, memang terlihat bahwa pertumbuhan penduduk pada tahun 2015 lebih tinggi dibandingkan dengan tahun 2014, dimana pada tahun 2015 pertumbuhannya sebesar 12,29 persen sedangkan pada tahun 2014 pertumbuhannya 11,30 persen.

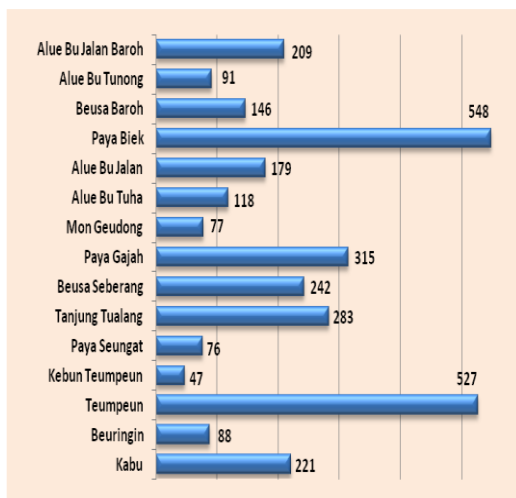
Dari sisi kepadatan penduduk, pada tahun 2014 kepadatan penduduk Kecamatan Peureulak Barat sebesar 162 jiwa per Km². Angka kepadatan tersebut menurun dibandingkan dengan tahun 2015, dimana kepadatan penduduk Kecamatan Peureulak Barat adalah 167 jiwa per Km². Sedangkan apabila dilihat ke masing – masing desa, desa yang memiliki kepadatan penduduk paling tinggi adalah Desa Paya Biek dan Desa Teumpeun.

Perkembangan Penduduk Kecamatan, Peureulak Barat 2013 – 2015



Sumber :Kec. Peureulak Barat Dalam Angka 2015

Kepadatan Penduduk Masing – masing Desa di Kec, Peureulak Barat 2015



Sumber :Kec. Peureulak Barat Dalam Angka 2015

Pada tahun 2014 beban mengajar 1 orang guru adalah 9 orang siswa

PENDIDIKAN 4

Dari segi fasilitas pendidikan, jika melihat jumlah bangunan sekolah tidak ada perubahan jumlah sekolah di Kecamatan Peureulak Barat, dimana untuk jenjang pendidikan dasar dan menengah ada sebanyak 16 unit bangunan dengan rincian 10 unit bangunan SD/ sederajat, bangunan SMP/ sederajat 3 unit, bangunan SMA/ sederajat Pada tahun 2013 juga tercatat ada 2unit, di tambah lagi 1 unit bangunan menengah kejuruan (SMK) ..

Salah satu indikator untuk melihat beban mengajar adalah rasio murid dan guru, dimana rasio ini membandingkan antara jumlah murid dan guru berdasarkan jenjang pendidikan di suatu wilayah. Meski tidak sepenuhnya dapat menggambarkan kondisi di lapangan, namun dapat bermanfaat untuk memperoleh gambaran awal kebutuhan pengajar.

Pada jenjang SD dan SMA rasio murid – guru tidak terjadi peningkatan dari tahun 2014 ke 2015, sedangkan untuk jenjang SMP juga tidak ada peningkatan angka rasio.

Statistik Pendidikan Kecamatan Peureulak Barat 2015

Jenjang:	Jumlah		
	Bangunan (Unit)	Guru (Jiwa)	Murib (Jiwa)
SD/Sederajat	10	137	2,309
SMP/Sederajat	3	98	861
SMA/Sederajat	2	22	115
SMK/Sederajat	1	32	458
Jumlah	16	325	3,806

Sumber: Kec. Peureulak Barat Dalam Angka 2015

Rasio Murid - Guru pada Masing – masing Jenjang Pendidikan di Kec, Peureulak Barat 2014 – 2015

Jenjang:	Jumlah			Rasio Guru dan Murib
	Bangunan (Unit)	Guru (Jiwa)	Murib (Jiwa)	
SD/Sederajat	10	137	2,309	17
SMP/Sederajat	3	98	861	33
SMA/Sederajat	2	22	115	11
SMK/Sederajat	1	32	458	32
Jumlah	16	325	3,806	

Sumber : Kec Peureulak Barat Dalam Angka 2015

Secara keseluruhan, jumlah tenaga kesehatan di Kecamatan Peureulak Barat pada tahun 2015 ada sebanyak 38 orang dan 10 orang dukun bersalin

KESEHATAN 5

Tabel di samping menggambarkan sarana kesehatan yang tersedia di Kecamatan Peureulak Barat tahun 2015. Secara umum sarana kesehatan di Kec, Peureulak Barat yang belum ada hanya rumah sakit, sedang yang lain sudah ada seperti Poliklinik, Puskesmas, Puskesmas Pembantu, Poskesdes, Polindes, toko obat, dan praktek dokter gigi sedangkan untuk praktek dokter belum tersedia.

Sejak tahun 2015, sudah ada 1 unit Puskesmas yang terletak di Desa Paya Gajah, kemudian ada 1 fasilitas praktek Dokter Gigi dan 9 unit Poskesdes, 2 unit Polindes. Selain itu ada 15 unit Posyandu dan 3 unit toko obat di Kecamatan Peureulak Barat namun posyandu bukan berupa bangunan khusus. Sebanyak 15 posyandu tersebut aktif melaksanakan kegiatan setiap bulan dengan menggunakan bangunan meunasah atau fasilitas umum lainnya untuk melakukan kegiatan rutin memeriksa dan memberi imunisasi bayi/balita.

Secara keseluruhan, jumlah tenaga kesehatan di Kecamatan Peureulak Barat pada tahun 2015, ada di tabel samping perawat/bidan 38 orang, dukun bersalin 10 orang, farmasi 2 orang, Dokter Gigi 1 orang dan Mantri kesehatan 1 orang

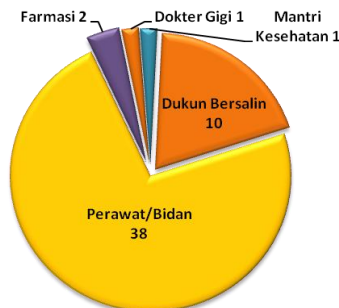
Dari tabel tersebut memberi gambaran kondisi tenaga kesehatan di Kecamatan, Peureulak Barat dimana sampai saat ini relatif terbatas.

Jumlah Fasilitas kesehatan di Kecamatan, Peureulak Barat 2015

Jenis Fasilitas	2015
Rumah Sakit	0
Poliklinik	1
Puskesmas	1
Pukesmas Pembantu	2
Poskesdes	9
Polindes	2
Posyandu	15
Toko Obat	3
Praktek Dokter Gigi	1

Sumber :Kecamatan Peureulak Barat Dalam Angka 2015

Jumlah Tenaga Kesehatan di Kecamatan Peureulak Barat 2015



Sumber :Kecamatan Peureulak Barat Dalam Angka 2015

Mayoritas rumah tangga di Kecamatan Peureulak Barat, didominasi bangunan sederhana

6

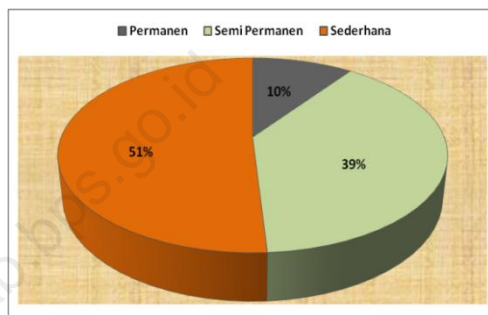
PERUMAHAN

Berdasarkan jenis bangunan tempat tinggalnya, mayoritas rumah tangga di Kecamatan Peureulak Barat pada tahun 2015 menguasai bangunan dengan tipe sederhana, yakni sebanyak 51 persen rumah tangga, sementara itu yang menguasai bangunan rumah jenis permanen ada sebanyak 10 persen dan jenis semi permanen sebanyak 39 persen.

Jika melihat rincian per desa, persentase rumah tangga yang menguasai bangunan rumah sederhana tertinggi adalah Desa, Beusa Seberang

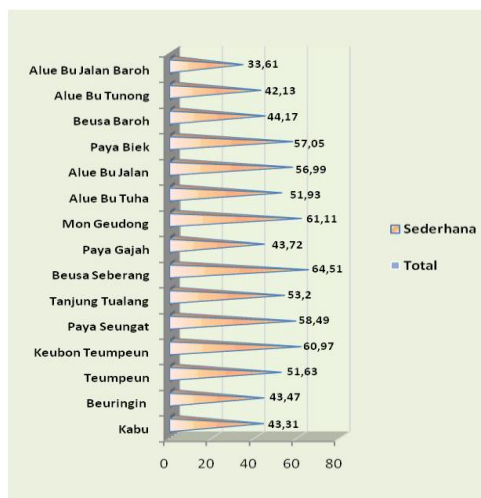
Persentasen Rumah tangga yang menguasai Bangunan sederhana yakni 50,86 persen, berdasarkan desa di kecamatan Peureulak Barat. Persentase rumah tangga sederhana paling tinggi adalah di desa Beusa Seubrang 64,51 persen, selanjutnya di desa Keubon Teupen 60,97 persen dan yang tinggi terkhir ialah di desa paya sengat dengan persentas erumah tangganya 58,49 persen.

Persentase Rumah Tangga Berdasarkan Jenis Bangunan Rumah di Kecamatan, Peueulak Barat 2015



Sumber :Kecamatan Peureulak Barat Dalam Angka 2015

Persentase Rumah Tangga yang Menguasai Bangunan Sederhana Berdasarkan Desa di Kecamatan Peureulak Barat, 2015



Sumber :Kecamatan Peureulak Barat Dalam Angka 2015

Sebanyak 87 persen rumah tangga di Kecamatan Peureulak Barat, menggunakan Listrik yang diusahakan oleh pemerintah

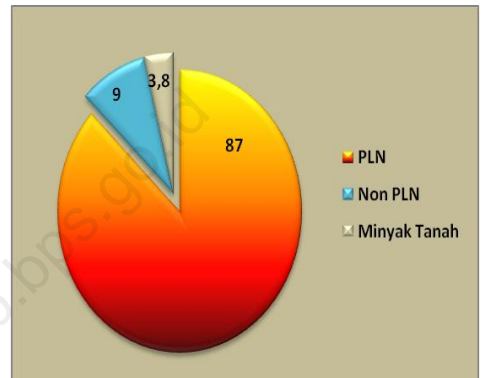
PERUMAHAN 6

Pada tahun 2015, mayoritas rumah tangga di Kecamatan Peureulak Barat menggunakan listrik PLN sebagai sumber penerangan utamanya, yakni sebanyak 87 persen, menggunakan listrik pemerintah sementara rumah tangga Non Pln 9 persen, dan rumah tangga yang menggunakan alat penerangan berbahan bakar minyak tanah sebagai penerangan utama, ialah 3,8 persen.

Dari segi sumber air minum, mayoritas rumah tangga di Kecamatan Peureulak Barat menggunakan sumur pompa/ perigi sebagai sumber air minum utama, yakni sebanyak 66 persen, rumah tangga. Sumber air minum terbanyak kedua yang digunakan oleh rumah tangga di Kecamatan Peureulak barat adalah air isi ulang/ kemasan, yakni 25 persen rumah tangga, dan selebihnya, 7,8 persen masih menjadikan sungai/ danau sebagai sumber utama air minum dan yang menggunakan ledeng 1 persen oleh rumah tangga di Kecamatan Peureulak Barat.

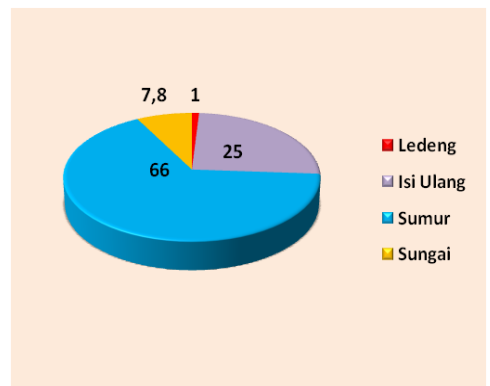
Berdasarkan keberadaan sungai, dari 15 desa yang ada di Kecamatan Peureulak Barat sebanyak 5 desa tercatat ada sungai, sedangkan 10 desa lainnya tidak ada sungai

Persentase Rumah Tangga Berdasarkan Jenis Penerangan di Kecamatan Peureulak Barat 2015



Sumber :Kecamatan Peureulak Barat Angka 2015

Persentase Rumah Tangga Menurut Sumber Air Minum yang digunakan di Kecamatan, Peureulak Barat 2015



Sumber :Kecamatan Peureulak Barat Angka 2015

INFRASTRUKTUR SOSIAL

Sarana ibadah, olahraga, dan penerangan jalan merupakan beberapa contoh sarana/ infrastruktur sosial. Pada tahun 2015, tercatat ada 13 unit masjid dan 24 langgar/ surau di Kecamatan Peureulak Barat. Dari segi jumlah terlihat bahwa tidak semua desa memiliki masjid, padahal seluruh penduduk di Kecamatan Peureulak Barat beragama Islam. Sementara itu untuk langgar/ surau sudah semua desa memiliki langgar/ surau.

Dari sarana olah raga, pada tahun 2015 hanya tersedia sarana olahraga sepak bola dan bola volly dengan jumlah sarana berupa lapangan sepak bola sebanyak 13 lapangan dan untuk bola volly ada sebanyak 13 lapangan. Dari segi perkumpulan sendiri ada sebanyak 13 perkumpulan olahraga sepak bola dan 15 perkumpulan olahraga bola volley, dan Olahraga Takrou 4 Perkumpulan.

Sementara itu, untuk sarana penerangan jalan umum, dari 15 desa yang ada di Kecamatan Peureulak Barat, ada 10 desa yang sudah memiliki sarana penerangan jalan sementara 5 desa lainnya belum tersedia sarana penerangan jalan.

Statistik Infrastruktur Sosial di Kecamatan, Peureulak Barat 2015

Uraian	2015
Keagamaan	
Jumlah Masjid	13
Jumlah Surau/Langgar	24

Olah Raga	
Jumlah Perkumpulan	
Sepak Bola	13
Bola Volly	15

Jumlah Fasilitas/ Lapangan	
Sepak Bola	13
Bola Volly	13

Penerangan Lampu Jaln	
Ada	10
Tidak Ada	5

Sumber :Kecamatan Peureulak Barat Dalam Angka 2015

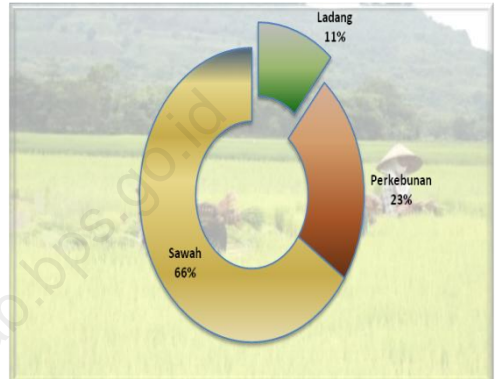
PERTANIAN 8

Pemanfaatan lahan suatu wilayah sangatlah beragam, ada yang digunakan sebagai lahan pertanian, perumahan/ bangunan, pertokoan/ sarana ekonomi, atau bahkan ada yang belum dimanfaatkan.

Pada tahun 2015 diperkirakan luas lahan di Kecamatan Peureulak Barat yang digunakan sebagai lahan pertanian diperkirakan mencapai 29,53 persen atau sekitar 2328 hektar. Lahan pertanian tersebut dapat berupa sawah, perkebunan, ladang, maupun tambak. Dan dari grafik di samping terlihat bahwa jenis lahan pertanian mayoritas di Kecamatan Peureulak Barat adalah lahan ladang hanya 398 hektar atau 4,3 persen dari luas lahan pertanian yang digunakan. Kemudian lahan perkebunan ada seluas 841 hektar atau 9,1 persen dari luas lahan pertanian, sedangkan sawah ada seluas 2.328 hektar atau 25,22 persen dari luas lahan pertanian.

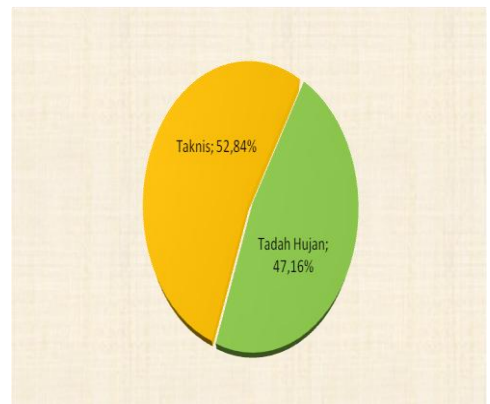
Dan untuk lahan sawah, dimana pengairannya menggunakan irigasi, dari 3 kategori yang ada (teknis, semi teknis, dan sederhana), pada tahun 2015 di Kecamatan Peureulak Barat tercatat hanya digunakan jenis irigasi teknis dan Tadah Hujan, dimana luas lahan irigasi teknis seluas 1.230 hektar atau 13,32 persen dari luas lahan pertanian dan Tadah Hujan seluas 1098 hektar atau 11,89 persen dari luas lahan pertanian.

Persentase Penggunaan Lahan Pertanian di Kecamatan Peureulak Barat, 2015



Sumber :Kecamatan Peureulak Barat Dalam Angka 2015

Persentase Jenis Lahan Irigasi di Kecamatan Peureulak Barat, 2015



Sumber :Kecamatan Peureulak Barat Dalam Angka 2015

Pada tahun 2015, jumlah penduduk dan rumah tangga Kecamatan Peureulak Barat lebih meningkat dari jumlah penduduk dan rumah tangga Kecamatan Peureulak

PERBANDINGAN 9 KECAMATAN

Perbandingan Wilayah dan Penduduk Kecamatan Peureulak, Rt. Peureulak, dan Peureulak Barat, 2015

Uraian	Peureulak Barat	Rt. Peureulak	Peureulak
Luas Wilayah (KM ²)	92,30 (Km ²)	129,00 (Km ²)	318,02 (Km ²)
Jumlah Mukim	2	3	3
Jumlah Desa	15	23	38
Jumlah Dusun	47	76	122
Jumlah Rumah Tangga	3.468	5.588	10.037
Jumlah Penduduk	15.415	24.711	44.381
Kepadatan Penduduk (Km ²)	1,67	1,91	1,39

Sumber : Aceh Timur Dalam Angka 2016

Kecamatan Peureulak, Ranto Peureulak, dan Peureulak Barat merupakan tiga kecamatan dengan luas wilayah terkecil di paten Aceh Timur. Secara proporsi, kecamatan dengan luas wilayah terkecil adalah Kecamatan Peureulak Barat, yakni 0,052 persen dari keseluruhan luas Kabupaten Aceh Timur, kemudian Kecamatan Ranto Peureulak menjadi kecamatan dengan luas terkecil kedua dengan proporsi 0,021 persen terhadap luas Kabupaten Aceh Timur, dan Kecamatan Peureulak Barati menjadi kecamatan dengan luas wilayah terkecil ketiga dengan proporsi 0,015 persen terhadap luas Kabupaten Aceh Timur.

Urutan tersebut bisa di lihat dari tabel di atas, yakni mukim, desa, dan dusun, dimana Kecamatan Peureulak Barat menjadi kecamatan yang paling sedikit jumlah mukim, desa, dan dusunnya dibandingkan dengan Kecamatan Ranto Peureulak dan Peureulak.

Dari segi kependudukan, Kecamatan Peureulak Barat masih menjadi kecamatan dengan jumlah penduduk 15,415 jiwa dan terkecil dibandingkan dengan Kecamatan Ranto Peureulak dengan jumlah penduduk 24,711 jiwa dan yang terakhir Kecamatan Peureulak, dengan jumlah penduduk 44,381 jiwa di tahun 2015,

DATA

MENCERDASKAN BANGSA



BADAN PUSAT STATISTIK KABUPATEN ACEH TIMUR

Jl. Banda Aceh - Medan Km 373, Idi

website: acehtimurkab.bps.go.id

email: bps1105@bps.go.id