

Katalog BPS : 1101002.3373010

Statistik Daerah Kecamatan Argomulyo 2016



**BADAN PUSAT STATISTIK
KOTA SALATIGA**

**STATISTIK DAERAH
KECAMATAN ARGOMULYO
2016**

<http://salatigakota.sidoarjo.go.id>

STATISTIK DAERAH KECAMATAN ARGOMULYO 2016

ISBN :
No. Publikasi : 3373010.1611
Katalog BPS : 1101002.3373010
Ukuran Buku : 17,6 cm x 25 cm
Jumlah Hlmn : 21 halaman

Naskah :
Koordinator Statistik Kecamatan Argomulyo

Penyunting :
Koordinator Statistik Kecamatan Argomulyo

Gambar Kulit :
Koordinator Statistik Kecamatan Argomulyo

Diterbitkan Oleh :
Badan Pusat Statistik Kota Salatiga

~ Boleh dikutip dengan menyebutkan sumbernya ~



Sambutan



*P*ublikasi **Statistik Daerah Kecamatan Argomulyo 2016**

diterbitkan oleh Badan Pusat Statistik Kota Salatiga, berisi berbagai data dan informasi terpilih seputar Argomulyo yang dianalisis secara sederhana untuk membantu pengguna data dalam memahami potensi serta perkembangan pembangunan di Argomulyo.

Materi yang disajikan dalam **Statistik Daerah Kecamatan Argomulyo 2016** memuat berbagai informasi/ indikator terpilih yang terkait dengan pembangunan di berbagai sektor di Kecamatan Argomulyo, dan diharapkan dapat menjadi bahan rujukan/ kajian dalam perencanaan dan evaluasi kegiatan pembangunan.

Kritik dan saran konstruktif berbagai pihak kami harapkan untuk penyempurnaan penerbitan mendatang. Semoga publikasi ini mampu memenuhi tuntutan kebutuhan data statistik, baik oleh instansi/ dinas/ pemerintah, swasta, kalangan akademisi maupun masyarakat luas.

Salatiga, September 2016

Badan Pusat Statistik Kota Salatiga
Kepala,

SRI HERAWATI, S.Si.



Kata Pengantar

Buku **Statistik Daerah Kecamatan Argomulyo 2016** adalah publikasi yang diterbitkan secara rutin setiap tahun. Buku ini disusun oleh Koordinator Statistik Kecamatan Argomulyo, yang diharapkan bisa melengkapi sumber data pada tingkat kecamatan.

Publikasi Statistik Daerah Kecamatan diterbitkan untuk melengkapi Kecamatan Dalam Angka yang sudah rutin diterbitkan tiap tahun. Berbeda dengan publikasi Kecamatan Dalam Angka (KDA) yang menitik beratkan pada tabel dan grafik, publikasi Statistik Daerah Kecamatan lebih banyak menyajikan ulasan dan analisa dari angka yang ada serta tentang situasi wilayah.

Akhirnya, kami ucapkan terima kasih dan penghargaan sebesar-besarnya kepada semua pihak yang telah membantu, sehingga penerbitan publikasi ini dapat terlaksana. Kritik dan saran yang membangun sangat kami hargai guna penyempurnaan publikasi sejenis di masa mendatang.

Salatiga, September 2016

Koordinator Statistik
Kecamatan Argomulyo

B.Sri Widodo



DAFTAR ISI

1. Geografi dan Iklim	1
2. Pemerintahan	3
3. Penduduk	4
4. Agama	5
5. Pendidikan	6
6. Industri Pengolahan	7
7. Kesehatan	8
8. Pertanian	9
9. Keluarga Berencana	10
10. Perhotelan	11
Lampiran Tabel	12-18

GEOGRAFI DAN IKLIM

Kecamatan Argomulyo, merupakan salah satu wilayah yang berada di bawah pemerintah Kota Salatiga, berada pada ketinggian antara 450-675 M dpl dengan suhu $\pm 23,89\text{ }^{\circ}\text{C} - 31,8^{\circ}\text{C}$, sehingga berhawa cukup sejuk.

Berdasarkan relief, Kecamatan Argomulyo terdiri dari tiga bagian yaitu dua kelurahan dengan daerah yang bergelombang (816.36 Km²), di daerah miring sebanyak tiga kelurahan (704.10 Km²) dan satu kelurahan lagi yang berada di daerah datar (332,20 Km²).

Dengan luas wilayah sebesar 18.526 Km², Kecamatan Argomulyo menempati 32,63 persen dari luas wilayah Kota Salatiga, yang merupakan kecamatan terluas.

Statistik Geografi Kecamatan Argomulyo

Uraian	Satuan	2015
Luas	Km ²	18,526
Hari hujan	Hari	84
Kelurahan di daerah:		
Bergelombang	Kelurahan	2
Miring	Kelurahan	3
Datar	Kelurahan	1

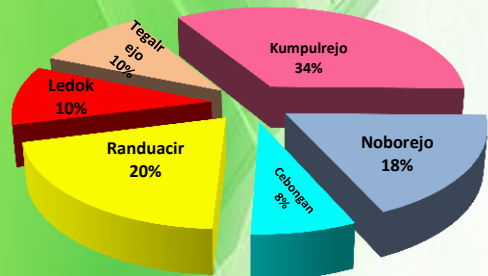
Sumber : Kecamatan Argomulyo Dalam Angka 2016



Batas wilayah Kecamatan Argomulyo :

- Sebelah Utara: Kelurahan Kalicacing, Dukuh, dan Mangunsari Kecamatan Sidomukti
- Sebelah Timur: Kelurahan Tingkir Lor, Tingkir Tengah dan Kalibening Kecamatan Tingkir serta Desa Bener Kabupaten Semarang
- Sebelah Selatan & Barat: Kabupaten Semarang

Luas Wilayah per Kelurahan



GEOGRAFI DAN IKLIM





Luas Penggunaan Lahan, 2015

Kelurahan	Lahan Sawah	Lahan Kering	Lahan Lainnya
1. Noborejo	2.635	324.492	5.073
2. Cebongan	14.604	111.278	12.218
3. Randuacir	0	348.550	29.050
4. Ledok	12.432	164.601	10.297
5. Tegalrejo	0	178.424	10.006
6. Kumpulrejo	0	622.030	7.000
JUMLAH	29.671	1.749,375	73.644

Sumber : Kecamatan Argomulyo Dalam Angka 2016

Kelurahan terluas adalah Kumpulrejo dengan luas 6.290 Km² atau 33,95 persen sedangkan kelurahan yang paling kecil wilayahnya adalah Cebongan seluas 1.381 Km² atau 7,45 persen dari seluruh luas wilayah Kecamatan Argomulyo.

Menurut penggunaannya, luas lahan yang digunakan sebagai lahan sawah adalah paling kecil (1,60%), dan paling banyak dipergunakan sebagai lahan kering (94,42%) dengan perbandingan peruntukan sebagai pekarangan dan tegalan masing-masing sebesar 55,91 persen dan 40,79 persen.

Jarak Dari Kelurahan-Kelurahan

Kecamatan/ Kelurahan	Argomulyo	Noborejo	Cebongan	Randuacir	Ledok	Tegalrejo	Kumpulrejo
Argomulyo	0	3	2	1	1,5	2,5	3
Noborejo	3	0	2	2	4	4,5	4,5
Cebongan	2	2	0	3	1,5	2,5	4
Randuacir	1	2	3	0	2,5	2	1,5
Ledok	1,5	4	1,5	2,5	0	1,5	3
Tegalrejo	2,5	4,5	2,5	2	1,5	0	1,5
Kumpulrejo	3	4,5	4	1,5	3	1,5	0

Bila dilihat dari jarak ke kecamatan, maka Kumpulrejo dan Noborejo merupakan kelurahan terjauh, dengan jarak 3 km dari pusat kecamatan sedangkan jarak terdekat yaitu Kelurahan Randuacir yang hanya berjarak 1 (satu) km saja.

***Tahukah Anda

Pengairan Sederhana masih menjadi pilihan terbanyak bagi masyarakat tani di Kecamatan Argomulyo.

Sumber : Kecamatan Argomulyo Dalam Angka 2016



Secara administratif kecamatan Argomulyo terbagi menjadi 6 kelurahan, 56 Rukun Warga dan 259 Rukun Tetangga. Kelurahan Ledok memiliki jumlah RW dan RT terbanyak, yaitu sebanyak 13 RW dan 66 RT atau dari jumlah RT yang ada di Kecamatan Argomulyo, sebanyak 25 persennya terdapat di Kelurahan Ledok. Sedangkan Kelurahan yang memiliki jumlah RT dan RW paling sedikit adalah Kelurahan Cebongan, yaitu sebanyak 6 RW dan 22 RT.

Ada sebanyak 78 Pegawai Negeri Sipil yang bekerja di Kecamatan Argomulyo pada tahun 2015, dengan jumlah pegawai terbanyak adalah Kelurahan Ledok sebanyak 11 pegawai. Sedangkan jumlah pegawai yang bertugas di lingkup Kantor Kecamatan Argomulyo sebanyak 21 orang.

Hanya ada satu dinas yang berada di di Kecamatan Argomulyo yaitu Dinas Perhubungan Komunikasi Kebudayaan dan Pariwisata, yang tepatnya berada di Kelurahan Tegalrejo.

*****Tahukah Anda**

Pemekaran RT hanya terjadi di 2 Kelurahan sejak tahun 2014, yaitu Kelurahan Ledok dan Kelurahan Tegalrejo

Pembagian Wilayah Administrasi, 2015

Kelurahan	RW	RT
1. Noborejo	10	36
2. Cebongan	6	22
3. Randuacir	8	35
4. Ledok	13	66
5. Tegalrejo	9	58
6. Kumpulrejo	10	42
Jumlah	56	259

Sumber : Kecamatan Argomulyo Dalam Angka 2016

Banyaknya Aparat Kelurahan, 2015

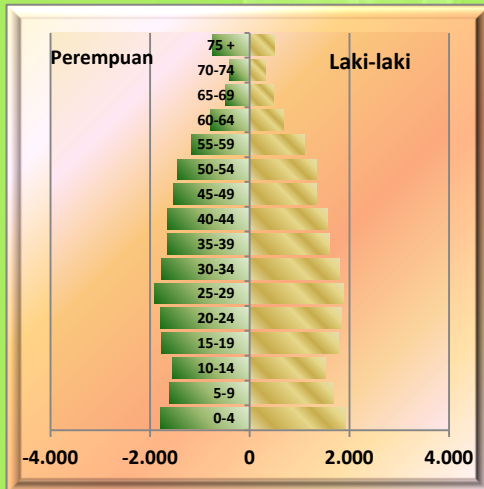
Kelurahan	Lurah	Seklur	Kepala Seksi	Staf Lainnya
Noborejo	1	1	4	3
Cebongan	1	1	4	4
Randuacir	1	1	4	4
Ledok	1	1	4	5
Tegalrejo	1	1	4	2
Kumpulrejo	1	1	4	3

Sumber : Kecamatan Argomulyo Dalam Angka 2016



PENDUDUK

Piramida Penduduk Kecamatan Argomulyo, 2015



Sumber : Kecamatan Argomulyo Dalam Angka 2015

Indikator Kependudukan Kecamatan Argomulyo Tahun 2014 - 2015

Uraian	2014	2015
Jumlah Penduduk (000 jiwa)	42.802	43.424
Pertumbuhan Penduduk (%)	1,52	1,45
Kepadatan Penduduk (jiwa/km ²)	2.310	2.344
Sex Ratio (L/P) (%)	96,96	96,92
Jumlah Rumah Tangga (000 ruta)	10.929	11.070
Rata-rata ART (jiwa/ ruta)	3,92	3,92

Sumber : Kecamatan Argomulyo Dalam Angka 2015

Pada piramida penduduk Kecamatan Argomulyo terlihat bahwa adalah jumlah penduduk usia 0-4 tahun ternyata lebih tinggi dari jumlah penduduk 5-9 maupun 10-14 tahun. Hal ini mengindikasikan bahwa angka kelahiran ternyata masih cukup tinggi di Kecamatan Argomulyo.

Jumlah penduduk Kecamatan Argomulyo mencapai 43.424 jiwa pada tahun 2015, tumbuh sebesar 1,45 persen dibanding tahun sebelumnya. Kelurahan Tegalrejo adalah kelurahan dengan penduduk terbanyak yaitu sebesar 24,74 persen dari total penduduk Kecamatan Argomulyo, namun pertumbuhan penduduk terbesar adalah Kelurahan Randuacir yaitu sebesar 1,57 persen.

Kepadatan penduduk Kecamatan Argomulyo pada tahun 2015 sebesar 2.344 jiwa per Km². Kelurahan Tegalrejo adalah kelurahan terpadat, dengan kepadatan sebesar 5.701 jiwa per Km², sedangkan Kelurahan Kumpulrejo adalah kelurahan yang terjarang penduduknya, dengan kepadatan sebesar 1.128 jiwa per Km².

***Tahukah Anda

Sex Ratio di seluruh Kelurahan di Kecamatan Argomulyo di bawah 100, berarti jumlah penduduk perempuan lebih besar dari jumlah penduduk laki-laki

Mayoritas penduduk di Kecamatan Argomulyo beragama Islam, yaitu sebesar 79,30 persen. Kemudian disusul agama Kristen 16,40 persen, Katholik 3,87 persen, Budha 0,36 persen, dan Hindu sebesar 0,07 persen.

Secara umum meskipun mayoritas penduduk di Kecamatan Argomulyo beragama Islam, namun toleransi antar umat beragama terjalin dengan harmonis dan tidak pernah terjadi konflik yang berorientasi SARA.

Banyaknya tempat ibadah di suatu wilayah merupakan salah satu cerminan jumlah pemeluk agama di daerah tersebut. Masjid dan surau, tempat ibadah bagi penduduk yang beragama Islam, merupakan tempat ibadah yang paling dominan di Kecamatan Argomulyo. Jumlah masjid terbanyak terdapat di Kelurahan Ledok yaitu 15 masjid, sedangkan jumlah surau terbanyak di Kelurahan Noborejo (22 surau).

***Tahukah Anda

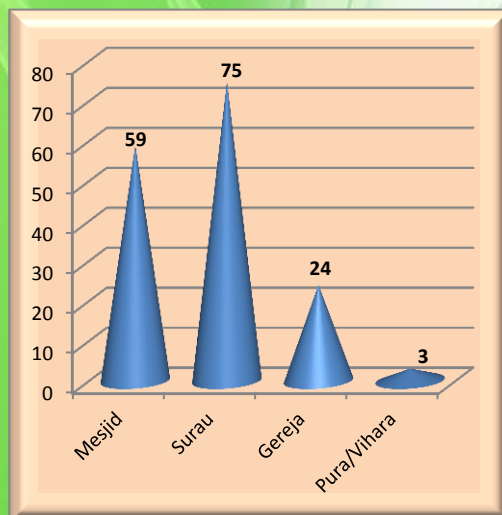
Terdapat 3 vihara di Kecamatan Argomulyo yang masing-masing terletak di Kelurahan Cebongan, Ledok dan Tegalrejo

Persentase Pemeluk Agama di Kecamatan Argomulyo, 2014-2015

Agama	2014	2015
Islam	79,32	79,30
Kristen	16,42	16,40
Katholik	3,83	3,87
Budha	0,36	0,36
Hindu	0,07	0,07

Sumber : Kecamatan Argomulyo Dalam Angka 2016

Banyaknya Tempat Ibadah di Kecamatan Argomulyo, 2015

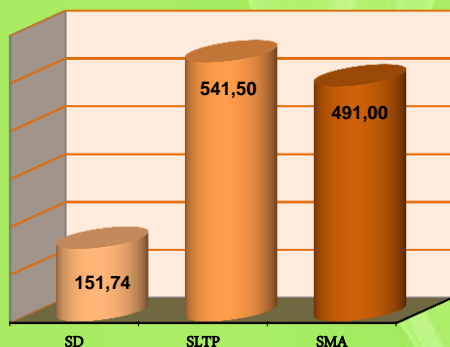




PENDIDIKAN

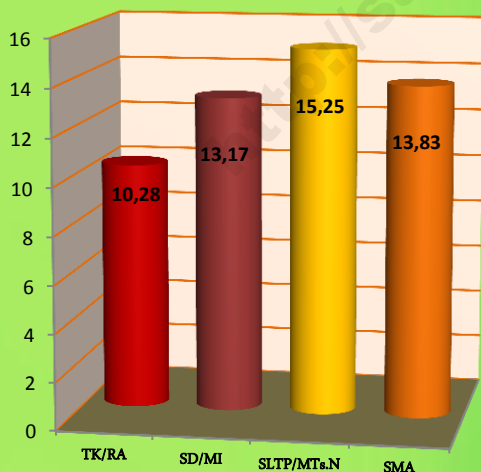


Rasio Murid terhadap Sekolah di Kecamatan Argomulyo, 2015/2016



Sumber : Kecamatan Argomulyo Dalam Angka 2016

Rasio Murid terhadap Guru di Kecamatan Argomulyo, 2015/2016



Sumber : Kecamatan Argomulyo Dalam Angka 2016

Daya tampung sekolah untuk menerima anak didik menggambarkan ketersediaan fasilitas pendidikan untuk anak usia sekolah. Rasio murid terhadap sekolah untuk jenjang pendidikan SD dengan angka paling kecil, menggambarkan bahwa Sekolah Dasar sudah cukup banyak di Kecamatan Argomulyo. Sedangkan untuk tingkat SMP adalah tertinggi mengindikasikan bahwa jumlah sekolah untuk jenjang SMP masih memungkinkan untuk ditambah.

Untuk tahun ajaran 2015/2016 pada jenjang pendidikan TK/RA di Kecamatan Argomulyo, seorang guru rata-rata mengajar 10 murid. Pada tingkat SD seorang guru rata-rata mengajar 13 murid. Dan ternyata semakin tinggi jenjang pendidikan tidak berarti beban seorang guru akan semakin sedikit. Untuk jenjang pendidikan SMP rata-rata seorang guru mengajar 15 murid sedangkan di jenjang SMA beban seorang guru mengajar 14 murid.

*****Tahukah Anda**

Terdapat 2 (dua) buah Perguruan Tinggi di Kecamatan Argomulyo, yaitu Akbid Bhakti Nusantara dan Sekolah Tinggi Teologia Nusantara.

INDUSTRI PENGOLAHAN



Penyerapan tenaga kerja untuk perusahaan industri di Kecamatan Argomulyo sepanjang tahun 2013 – 2015 senantiasa mengalami peningkatan. Pada tahun 2015 jumlah tenaga kerja yang terserap pada perusahaan industri adalah sebesar 6.701 orang.

Pada tahun 2015 terdapat 297 unit usaha industri di Kecamatan Argomulyo atau meningkat hanya sebesar 0,34 persen dibandingkan tahun sebelumnya yang sebesar 296 usaha, dengan jumlah terbanyak terletak di Kelurahan Kumpulrejo yaitu sebanyak 65 unit usaha.

Kelurahan Ledok merupakan kelurahan yang menyerap tenaga kerja di unit usaha industri terbanyak pada tahun 2015 yaitu sebanyak 5.056 orang atau sebesar 75,45 persen dari total tenaga kerja di Kecamatan Argomulyo.

*****Tahukah Anda**

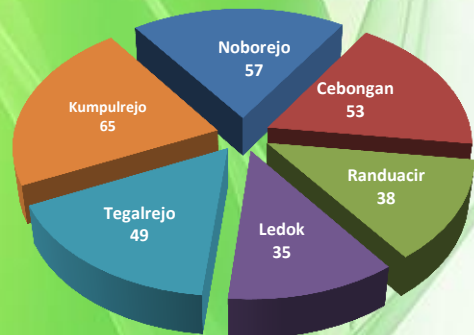
Industri yang paling banyak menyerap tenaga di Kecamatan Argomulyo adalah industri tekstil

Indikator Industri Di Kecamatan Argomulyo, 2014-2015

Uraian	2014	2015
Unit Usaha	296	297
Tenaga Kerja	6.676	6.701
Investasi (Juta Rp)	879.575	879.875
Nilai Produksi (Milyar Rp)	8.936	9.217

Sumber : Kecamatan Argomulyo Dalam Angka 2016

Sebaran Perusahaan Industri di Kecamatan Argomulyo, 2015



Sumber : Kecamatan Argomulyo Dalam Angka 2016



KESEHATAN



Kesehatan adalah salah satu kebutuhan mendasar manusia. Oleh karena itu kesediaan sarana dan prasarana penunjang kesehatan yang memadai sangat penting dalam upaya peningkatan status kesehatan dan gizi masyarakat, baik oleh pemerintah maupun swasta.

Fasilitas kesehatan yang ada di Kecamatan Argomulyo pada tahun 2015 cukup memadai. Hal ini dapat dicermati dengan adanya berbagai fasilitas seperti: Puskesmas, Pustu, Balai Pengobatan, dan sebagainya di setiap kelurahan. Dengan adanya program berobat ke puskesmas gratis menyebabkan mayoritas masyarakat melakukan rujukan ke tempat berobat ini.

Peningkatan status kesehatan dan gizi masyarakat sangat penting dalam peningkatan kualitas sumber daya manusia. Hal ini menunjukkan bahwa tingkat pengetahuan penduduk di bidang kesehatan cukup tinggi dengan memahami pentingnya keselamatan bagi ibu dan bayi yang dilahirkan.

Sebanyak tiga buah apotik tersedia di wilayah Kecamatan Argomulyo. Sehingga penduduk semakin mudah membeli obat dan produk kesehatan lainnya yang dibutuhkan.

Statistik Kesehatan di Kecamatan Argomulyo, 2015

Uraian	2015
Fasilitas Kesehatan	
Rumah Sakit	1
Puskesmas	2
Pustu	6
Balai Pengobatan/Klinik	1
Dukun Bayi	8
Posyandu Balita	79
Posyandu Lansia	47
Apotek	3
Banyaknya Balita Menurut Usia	
0 – 11 bulan	585
12 – 23 bulan	946
24 – 59 bulan	1.541

Sumber : Kecamatan Argomulyo Dalam Angka 2016

*****Tahukah Anda**

Terdapat satu Puskesmas rawat inap di Kecamatan Argomulyo yang tepatnya terletak di Kelurahan Cebongan

PERTANIAN



Luas Panen Tanaman Pangan di Kecamatan Argomulyo, 2015*

Uraian	Luas Tanam (Ha)	Luas Panen (Ha)
Padi	17,4	11,6
Jagung	132	163
Ubi Kayu	17	76
Ubi Jalar	0	1

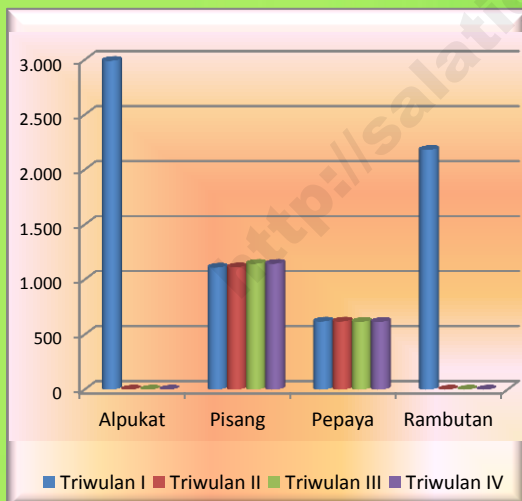
Sumber : Data BPS diolah

Catatan : *) Luas Tanam dan Luas Panen Januari-Desember

Kecamatan Argomulyo merupakan salah satu wilayah yang memiliki potensi pada kegiatan pertanian tanaman pangan terutama jagung dan ubi kayu.

Pada tahun 2015, luas panen tanaman jagung di Kecamatan Argomulyo adalah tertinggi di antara tiga kecamatan yang lain yaitu seluas 163 hektar. Demikian juga dengan tanaman ubi kayu yang luas panennya mencapai 76 hektar.

Produktivitas Buah-buahan di Kecamatan Argomulyo (Kuintal), 2015



Sumber : Kecamatan Argomulyo Dalam Angka 2016

Pada tahun 2015, buah yang selalu berproduksi di setiap triwulan adalah pisang, karena bukan merupakan buah musiman.

*****Tahukah Anda**

Hanya ada dua jenis tanaman sayuran yang berproduksi di Kecamatan Argomulyo pada tahun 2015, yaitu cabai besar dan cabai rawit

KELUARGA BERENCANA

IKUT KB

...ak Lebih Baik



Kesadaran masyarakat untuk mengikuti Program Keluarga Berencana kelihatan menurun, terlihat dari menurunnya jumlah peserta KB dari tahun 2014 sejumlah 6.443 dan berkurang di tahun 2015 yang hanya sebanyak 4.389.

Pada tahun 2015 banyaknya peserta KB sebesar 63,12 persen dari jumlah pasangan usia subur atau jauh berkurang jika dibandingkan dengan tahun sebelumnya yaitu sebesar 75,16 persen. Jumlah pasangan usia subur pada tahun 2015 pun mengalami penurunan sebesar 18 persen dibanding tahun sebelumnya.

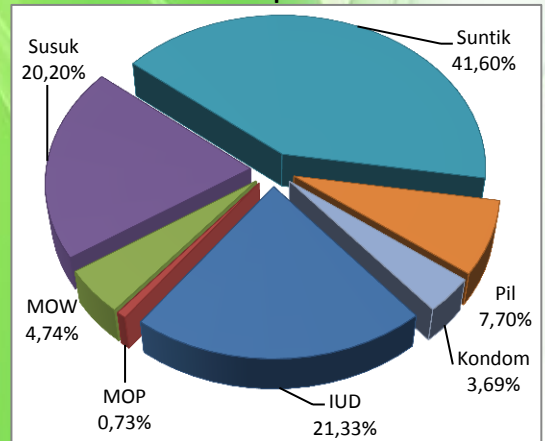
Dicermati dari Metode Kontrasepsi yang digunakan, maka metode Suntik merupakan metode yang paling banyak diminati oleh akseptor KB, dimana pada tahun 2015 mencapai 48 persen dari jumlah peserta KB di Kecamatan Argomulyo. Sedangkan yang paling sedikit diminati adalah metode kontrasepsi MOP (*Vasectomi*) yaitu hanya sekitar 1 persen saja dari seluruh akseptor KB yang ada di Kecamatan Argomulyo.

Indikator KB Kecamatan Argomulyo

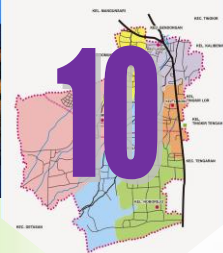
Uraian	2015
PUS	6.984
Peserta KB Pemerintah	1.912
Peserta KB Swasta	2.524
PLKB	2
SKD	12
PKB RT	256
PKB RW	51

Sumber : Kecamatan Argomulyo Dalam Angka 2016

Jumlah Akseptor KB



PERHOTELAN



Di Kecamatan Argomulyo terdapat dua buah obyek wisata buatan, satu hotel bintang dan empat hotel non bintang dan sebuah Pondok Wisata pada tahun 2015.

Jumlah kamar yang tersedia seluruhnya berjumlah 376 kamar, dimana 210 kamar berada di dua hotel bintang dan 96 kamar berada di hotel non bintang serta 70 kamar lainnya berada di Pondok Wisata.

Sedangkan jumlah tempat tidur dari seluruh hotel yang ada di Kecamatan Argomulyo, dari 879 tempat tidur 348 diantaranya berada di hotel bintang dan di hotel non bintang sebanyak 531 tempat tidur.

Jumlah tamu yang menginap pada hotel bintang maupun non bintang di Kecamatan Argomulyo selama tahun 2015 adalah sebanyak 99.718 tamu asing maupun domestik. Jumlah ini naik sebesar 29,47 persen dibandingkan tahun sebelumnya.

*** Tahukah Anda

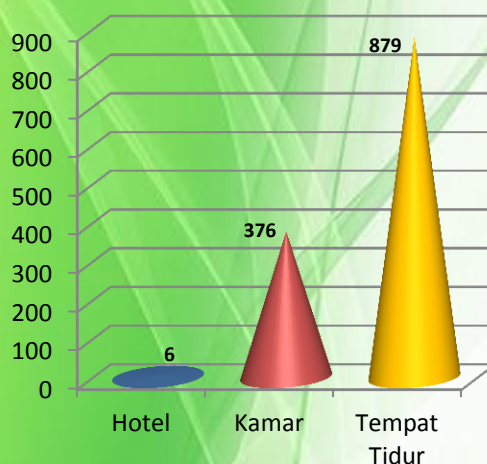
Jumlah tenaga kerja yang bekerja di hotel bintang maupun non bintang di Kecamatan Argomulyo sebanyak 79,80 persen adalah laki-laki.

Statistik Perhotelan Kecamatan Argomulyo, 2015

Uraian	2014	2015
Jumlah Hotel :	6	6
- Jumlah Kamar	376	376
- Jumlah Tempat Tidur	812	879
Jumlah Tamu Menginap :		
- Tamu Asing	9.380	10.767
- Tamu Domestik	67.643	88.951
Jumlah Tenaga Kerja :		
- Laki-laki	255	245
- Perempuan	62	62

Sumber : Data VHTL, diolah

Jumlah Hotel, Kamar dan Tempat Tidur di Kecamatan Argomulyo, 2015



LAMPIRAN TABEL

<http://salatigakarya.bps.go.id>

**Tabel 1. Kepadatan Penduduk per Kelurahan
Di Kecamatan Argomulyo Tahun 2015**

Kelurahan	Luas Kelurahan (Km²)	Jumlah Penduduk	Kepadatan Per Km²
(1)	(2)	(3)	(4)
1. Noborejo	3,322	5.495	1.654
2. Cebongan	1,381	4.572	3.311
3. Randuacir	3,776	5.321	1.409
4. Ledok	1,873	10.203	5.447
5. Tegalrejo	1,884	10.741	5.701
6. Kumpulrejo	6,290	7.092	1.128
Jumlah	18,526	43.424	2.344

**Tabel 2. Banyaknya Rumah Tangga dan Rata-rata ART
Di Kecamatan Argomulyo Per Kelurahan Tahun 2015**

Kelurahan	Jumlah Penduduk	Rumah Tangga	Rata-rata ART
(1)	(2)	(3)	(4)
1. Noborejo	5.495	1.368	4,02
2. Cebongan	4.572	1.129	4,05
3. Randuacir	5.321	1.402	3,80
4. Ledok	10.203	2.621	3,89
5. Tegalrejo	10.741	2.794	3,84
6. Kumpulrejo	7.092	1.756	4,04
Jumlah	43.424	11.070	3,92

**Tabel 3. Distribusi/ Sebaran Penduduk Menurut Kelurahan
Di Kecamatan Argomulyo Tahun 2015**

Kelurahan	Luas Kelurahan (Km²)	Jumlah Penduduk	Distribusi Penduduk
(1)	(2)	(3)	(4)
1. Noborejo	3,322	5.495	12,65
2. Cebongan	1,381	4.572	10,53
3. Randuacir	3,776	5.321	12,25
4. Ledok	1,873	10.203	23,50
5. Tegalrejo	1,884	10.741	24,74
6. Kumpulrejo	6,290	7.092	16,33
Jumlah	18,526	43.424	100,00

**Tabel 4. Banyaknya Pasangan Usia Subur (PUS) dan
Persentase Pasangan Usia Subur (PUS) Aktif
Di Kecamatan Argomulyo Tahun 2015**

Kelurahan	Pasangan Usia Subur (PUS)	PUS Aktif (%)
(1)	(2)	(3)
1. Noborejo	1.102	66,70
2. Cebongan	732	56,28
3. Randuacir	1.016	74,90
4. Ledok	1.416	54,52
5. Tegalrejo	1.444	58,52
6. Kumpulrejo	1.274	67,82
Jumlah	6.984	63,12

**Tabel 5. Banyaknya Peserta KB Menurut Metode Kontrasepsi
Jangka Panjang Di Kecamatan Argomulyo Tahun 2015**

Kelurahan	AKDR (IUD)	MOP (Vasectomi)	MOW (Tubektomi)	Susuk (Implant)
(1)	(2)	(3)	(4)	(5)
1. Noborejo	137	7	20	180
2. Cebongan	120	2	16	55
3. Randuacir	113	8	37	156
4. Ledok	224	6	56	117
5. Tegalrejo	211	6	45	107
6. Kumpulrejo	131	3	34	272
Jumlah	936	32	208	887

Tabel 6. Banyaknya Peserta KB Menurut Metode Kontrasepsi Jangka Pendek Di Kecamatan Argomulyo Tahun 2015

Kelurahan	Suntik	Pil	Kondom	Jumlah
(1)	(2)	(3)	(4)	(5)
1. Noborejo	320	53	18	735
2. Cebongan	168	35	16	412
3. Randuacir	383	53	11	761
4. Ledok	249	74	46	772
5. Tegalrejo	355	60	61	845
6. Kumpulrejo	351	63	10	864
Jumlah	1.826	338	162	4.389

DATA

MENCERDASKAN BANGSA

<http://salatigakota.bps.go.id>



**BADAN PUSAT STATISTIK
KOTA SALATIGA**

JL. Menur No. 27C Kompleks Perkantoran Salatiga
Telp/Fax. (0298) 326319

Website : salatigakota.bps.go.id, Email : bps3373@bps.go.id