

KECAMATAN ULAKAN TAPAKIS DALAM ANGKA

Ulakan Tapakis District in Figures

2016



**BADAN PUSAT STATISTIK
KABUPATEN PADANG PARIAMAN**
Statistics of Padang Pariaman Regency

KECAMATAN ULAKAN TAPAKIS DALAM ANGKA

Ulakan Tapakis District in Figures

2016



KECAMATAN ULAKAN TAPAKIS DALAM ANGKA 2015
Ulakan Tapakis Districts in Figures 2015

ISBN : 978-602-1197-95-0
Nomor Publikasi / Publication Number : 1306.1407
Katalog / Catalog :1102001.1306030

Pengumpul Data / Data Collector :
Koordinator Statistik Kecamatan Ulakan Tapakis
Statistical Coordinator of Ulakan Tapakis District

Naskah / Manuscript :
Badan Pusat Statistik Kabupaten Padang Pariaman
BPS-Statistics of Padang Pariaman Regency

Gambar Kover Oleh / Cover Designed by :
Badan Pusat Statistik Kabupaten Padang Pariaman
BPS-Statistics of Padang Pariaman Regency

Ilustrasi Kover / Cover Illustration :
Kec. Ulakan Tapakis / *Ulakan Tapakis District*

Diterbitkan Oleh / Published by :
Badan Pusat Statistik (BPS) Kabupaten Padang Pariaman
BPS-Statistics of Padang Pariaman Regency

Dicetak oleh/Printed by:
BPS Kabupaten Padang Pariaman / *BPS-Statistics of Padang Pariaman Regency*

Dilarang mengumumkan, mendistribusikan, mengomunikasikan, dan/atau menggandakan sebagian atau seluruh isi buku ini untuk tujuan komersial tanpa izin tertulis dari Badan Pusat Statistik Kabupaten Padang Pariaman
Prohibited to announce, distribute, communicate, and/or copy part or all of this book for commercial purpose without permission from BPS-Statistics of Padang Pariaman Regency

KATA SAMBUTAN

Keberhasilan pelaksanaan pembangunan sangat memerlukan data statistik yang akurat, tepat, cermat, lengkap dan terpercaya. Publikasi “**Kecamatan Ulakan Tapakis Dalam Angka 2016**” ini merupakan salah satu usaha menyediakan data dan informasi yang sangat berguna bagi keperluan perencanaan pembangunan daerah.

Dengan adanya publikasi ini, diharapkan seluruh konsumen data dan instansi-instansi yang membutuhkan dapat memanfaatkannya untuk berbagai keperluan dan kepentingan.

Kepada Kordinator Statistik Kecamatan Ulakan Tapakis selaku pengumpul dan penghimpun data dilapangan, sangat diharapkan selalu berupaya meningkatkan kualitas dan kuantitas data. Sehingga data dan informasi yang dikumpulkan merupakan gambaran yang sebenarnya dari kecamatan ini.

Pariaman, Juli 2016

Kepala BPS Kab. Padang Pariaman

MUKHLIS, SE, MM

NIP. 19670306 199301 1 001

FOREWORD

*The success of development implementation was needed the statistical data with accuracy, exactly, complete and reliable. This “**Ulakan Tapakis District In Figures2016**” publication is one of initiative to prepare the data and information that use for regencial development planning.*

With this publication, in expected to all data user and institutions who needed can make use of it for any interests.

To The Coordinator Statistical of Ulakan Tapakis District as a data collector, I hope to always do efforts to increase the quantity and quality of datas. So the data and the information will give the true description of this district.

Pariaman, July 2016

***Head of BPS-Statistics of Padang Pariaman
Regency***

MUKHLIS, SE, MM

NIP. 19670306 199301 1 001

KATA PENGANTAR

Publikasi “**Kecamatan Ulakan Tapakis Dalam Angka 2016**” merupakan kumpulan data pokok di kecamatan yang diterbitkan secara rutin setiap tahun.

Kami menyadari publikasi ini belum dapat sepenuhnya memenuhi kebutuhan yang dikehendaki para pemakai data, namun demikian kami yakin buku ini sudah dapat dimanfaatkan dan digunakan oleh konsumen data atau instansi yang membutuhkan.

Publikasi ini dapat kami terbitkan berkat bantuan Dinas/Instansi dan Nagari yang ada di Kecamatan Ulakan Tapakis, oleh karena itu kami ucapkan terima kasih.

Selanjutnya kritikan dan saran yang bersifat membangun kami harapkan untuk perbaikan pada masa yang akan datang. Akhirnya kepada semua pihak yang telah berpartisipasi hingga terbitnya publikasi ini kami ucapkan terima kasih.

Pariaman, Juli 2016

Penyusun,

GIANTI PURNEMASARI

NIP. 19880622 201101 2 011

PREFACE

This “Ulakan Tapakis District In Figures 2016” Publication was a primary data collection in district that had been published in every year.

We realize that this publication had not quite yet for the needed of data user, but we believe this publication can be used for data user or institution who needed.

This publications can be published by support of Public Service/Office and “Nagari” (Villages) in Ulakan Tapakis Districts, because of that we say thanks for the cooperatives.

Therefore, we accept criticics and suggestions for improving this publication in the future. At last, to the cooperations and supports, we extend our appreciation and thanks

Pariaman, July 2016

GIANTI PURNAMASARI
NIP. 19880622 201101 2 011

DAFTAR ISI
Contents

| | Halaman |
|---|---------|
| Kata Sambutan / <i>Foreword</i> | v |
| Kata Pengantar / <i>Preface</i> | vii |
| Daftar Isi / <i>Contents</i> | ix |
| Tabel - Tabel : | |
| <i>Tables</i> | |
| 1.1. Letak Geografis, Batas dan Luas Daerah Tahun 2015 <i>Geographical Location, Boundaries and Total Area 2015</i> | 2 |
| 1.2. Luas Daerah Menurut Nagari/Korong Tahun 2015 <i>Area By Villages 2015</i> | 3 |
| 1.3. Persentase Luas Lahan Menurut Penggunaannya Tahun 2015 <i>Percentage Of Area By Utilization 2015</i> | 4 |
| 1.4. Jarak Nagari/Korong ke Ibukota Kecamatan, Kabupaten dan Propinsi Tahun 2015/ <i>Distance between Villages and Capital of District, Regency and Province (km) 2015</i> | 5 |
| 1.5. Luas Sawah Menurut Jenis Pengairan Tahun 2015 <i>Planted Area of Wet Land Paddy by Kind of Irrigation 2015</i> | 6 |
| 2.1. Nama Korong dan Nagari Tahun 2015 <i>Name of Villages by Traditional Sub-districts 2015</i> | 8 |
| 2.2. Nama Nagari dan Jumlah Korong Tahun 2015 <i>Name of Villages and Number of Village Cluster 2015</i> | 9 |
| 2.3. Jumlah Pegawai Negeri Sipil di Kantor Camat Ulakan Tapakis Menurut Golongan/Ruang Gaji Tahun 2015 <i>Number of Civil Servants at Ulakan Tapakis District Office by Rank 2015</i> | 10 |
| 2.4. Jumlah Pegawai Negeri Sipil di Kantor Camat Ulakan Tapakis Menurut Pendidikan Tertinggi yang Ditamatkan Tahun 2015 <i>Number of Civil Servants at Ulakan Tapakis District Office by Education Level 2015</i> | 11 |
| 2.5. Banyaknya Pegawai Negeri Sipil di UPTD Pendidikan Menurut Golongan/Ruang Gaji Tahun 2015 <i>Number of Civil Servants at Education Service Office by Rank 2015...</i> | 12 |
| 2.6. Jumlah Pegawai Negeri Sipil di UPTD Pendidikan Menurut Pendidikan Tertinggi yang Ditamatkan Tahun 2015 <i>Number of Civil Servants at Education Service Office by Education Level 2015</i> | 13 |
| 2.7. Banyaknya Pegawai Negeri Sipil di Sekolah Dasar Negeri Menurut Golongan/Ruang Gaji Tahun 2015 | |

| | | |
|-------|--|----|
| | <i>Number of Civil Servants at Government Elementary School by Rank 2015</i> | 14 |
| 2.8. | Jumlah Pegawai Negeri Sipil di Sekolah Dasar Negeri Menurut Pendidikan Tertinggi yang Ditamatkan Tahun 2015 <i>Number of Civil Servants at Government Elementary School by Education Level 2015</i> | 15 |
| 2.9. | Banyaknya Pegawai Negeri Sipil di Sekolah Menengah Pertama Negeri Menurut Golongan/Ruang Gaji Tahun 2015 <i>Number of Civil Servants at Government Junior High School by Rank 2015</i> | 16 |
| 2.10. | Jumlah Pegawai Negeri Sipil di Sekolah Menengah Pertama Negeri Menurut Pendidikan Tertinggi yang Ditamatkan Tahun 2015 <i>Number of Civil Servants at Government Junior High School by Education Level 2015</i> | 17 |
| 2.11. | Banyaknya Pegawai Negeri Sipil di Sekolah Menengah Atas Negeri Menurut Golongan/Ruang Gaji Tahun 2015 <i>Number of Civil Servants at Government Senior High School by Rank 2015</i> | 18 |
| 2.12. | Jumlah Pegawai Negeri Sipil di Sekolah Menengah Atas Negeri Menurut Pendidikan Tertinggi yang Ditamatkan Tahun 2015 <i>Number of Civil Servants at Government Senior High School by Education Level 2015</i> | 19 |
| 2.13. | Banyaknya Pegawai Negeri Sipil di Puskesmas Menurut Golongan/Ruang Gaji Tahun 2015 <i>Number of Civil Servants at Public Health Center by Rank 2015</i> | 20 |
| 2.14. | Jumlah Pegawai Negeri Sipil di Puskesmas Menurut Pendidikan Tertinggi yang Ditamatkan Tahun 2015 <i>Number of Civil Servants at Public Health Centre by Education Level 2015</i> | 21 |
| 3.1. | Perkembangan Penduduk Tahun 2015/ <i>Trend of Population 2015</i> | 23 |
| 3.2. | Jumlah Penduduk Menurut Nagari, Jenis Kelamin dan Rasio Jenis Kelamin Tahun 2015 / <i>Population by Villages, Sex, and Sex Ratio 2015</i> | 24 |
| 3.3. | Jumlah Penduduk Menurut Kelompok Umur dan Jenis Kelamin Tahun 2015 <i>Population by Age Group and Sex 2015</i> | 25 |
| 3.4. | Rata-Rata Penduduk Per Km ² dan Per Rumahtangga Tahun 2015 <i>Population Average by Km² and Household 2015</i> | 26 |
| 3.5. | Kepadatan Penduduk Menurut Nagari Tahun 2015 <i>Population Density by Villages 2015</i> | 27 |
| 4.1. | Jumlah Sekolah Negeri dan Swasta Menurut Tingkat Pendidikan dan Status Tahun 2015 / <i>Number of Public and Private School by Education Level and Type of School 2015</i> | 29 |
| 4.2. | Jumlah Kelas, Guru, dan Murid Menurut Tingkat Pendidikan Tahun 2015 | |

| | | |
|------|--|----|
| | <i>Number of Class, Teachers and Pupils by Education Level 2015</i> | 30 |
| 4.3. | Rasio Murid Terhadap Guru Menurut Tingkat Pendidikan Tahun 2015 <i>Ratio Pupils - Teachers by Education Level 2015</i> | 31 |
| 4.4. | Jumlah Peserta UAN dan yang Lulus UAN Menurut Tingkat Tahun 2015 <i>Number of UAN Participant and UAN Graduate by Education Level 2015</i> | 32 |
| 4.5. | Jumlah Madrasah Menurut Tingkat Pendidikan dan Status Tahun 2015 <i>Number of Islamic School by Education Level and Type of Schools 2015</i> | 33 |
| 4.6. | Jumlah Kelas, Guru dan Murid Madrasah Menurut Tingkat Pendidikan Tahun 2015/ <i>Number of Class, Teachers and Pupils at Islamic School by Educational Level 2015</i> | 34 |
| 4.7. | Rasio Murid Terhadap Guru Madrasah Menurut Tingkat Pendidikan Tahun 2015/ <i>Ratio Pupils- Teachers at Islamic School by Educational Level 2015</i> | 35 |
| 4.8. | Jumlah Peserta dan Yang Lulus Ujian Nasional Menurut Tingkat Pendidikan Madrasah Tahun 2015/ <i>Number of Participant and Graduates by Islamic Educational Level 2015</i> | 36 |
| | | |
| 5.1 | Jumlah Puskesmas dan Posyandu Menurut Nagari/Korong Tahun 2015 <i>Number of Public Health Centre and Child Health Service by Villages 2015</i> | 38 |
| 5.2. | Jumlah Dokter, Tenaga Medis dan Dukun Terlatih Menurut Nagari Tahun 2015/ <i>Number of Doctors, Paramedic and Tradisional Paramedic by Villages 2015</i> | 39 |
| 5.3. | Jumlah Kunjungan pada Puskesmas per Bulan Tahun 2015 <i>Number of Attendance to Public Health Centre by Month 2015</i> | 40 |
| 5.4. | Banyaknya Kasus Penyakit Menular yang Ditangani Oleh Puskesmas Tahun 2015/ <i>Number of Cases of Communicable Disease by Their Kind 2015</i> | 41 |
| 5.5. | Jumlah Balita yg Pernah Diberikan Imunisasi Menurut Bulan/ <i>Number of Child that Have Been Immunization by Month</i> | 42 |
| 5.6. | Jumlah Ibu Hamil dan Calon Pengantin Baru yang Pernah Diimunisasi TT Tahun 2015/ <i>Number of Pregnant Mother and Prospectus Couple that Have Been Immunization TT by Month 2015</i> | 43 |
| 5.7. | Jumlah Pos KB dan Akseptor KB Menurut Nagari / Korong Tahun 2015 <i>Number of Family Planning Service Centre and Acceptor By Villages 2015</i> | 44 |
| 5.8. | Target dan Realisasi Akseptor KB Menurut Nagari / Korong Tahun 2015 <i>Target and Realizaiton of Family Planning Program Acceptor 2015</i> . | 45 |
| 5.9. | Pencapaian Akseptor KB Baru Menurut Nagari/Korong dan Jenis Kontrasepsi Tahun 2015 <i>Number of Acceptor of Family Planning Program by Villages and Kind of Contraception 2015</i> | 46 |

| | | |
|------|--|----|
| 6.1. | Jumlah Tempat Ibadah Menurut Nagari/Korong Tahun 2015 <i>Number of Religious Place by Villages 2015</i> | 48 |
| 6.2. | Jumlah Jemaah Haji Menurut Nagari/Korong Tahun 2015 <i>Number of Haji Pilgrims by Villages 2015</i> | 49 |
| 6.3. | Jumlah Jemaah Haji Menurut Jenis Pekerjaan Tahun 2015 <i>Number of Haji Pilgrims by Occupation 2015</i> | 50 |
| 6.4. | Jumlah Jemaah Haji Menurut Kelompok Umur Tahun 2015 <i>Number of Haji Pilgrims by Age Group 2015</i> | 51 |
| 6.5. | Jumlah Jemaah Haji Menurut Jenis Kelamin dan Pendidikan Tahun 2015 <i>Number of Haji Pilgrims by Sex and Education Level 2015</i> | 52 |
| 6.6. | Jumlah Nikah, Talak / Cerai dan Rujuk Tahun 2015 <i>Number of Marriage, Divorce and Reconciliation 2015</i> | 53 |
| 6.7. | Banyaknya Perceraian Menurut Alasan Terjadinya Perceraian Tahun 2015 <i>Number of Divorce By Cause 2015</i> | 54 |
| 6.8 | Jumlah Hewan Qurban yang Disembelih pada Hari Raya Idul Adha <i>Number of Slaughtered Cattle in Islamic Day Celebration 2015</i> | 55 |
| 6.9 | Jumlah TPA/TPSA Menurut Nagari / Korong Tahun 2014 <i>Number of TPA/TPSA Place by Villages 2014</i> | 56 |
| | | |
| 7.1. | Luas Lahan Menurut Jenis Penggunaannya (Ha) Tahun 2015 <i>Area By Utilization (Ha) 2015</i> | 58 |
| 7.2. | Luas Lahan Sawah Jenis Pengairan (Ha) Tahun 2015 <i>Planted Area of Wet Land Paddy by Kind of Irrigation (Ha) 2015</i> | 59 |
| 7.3. | Luas Tanam, Luas Panen, Produksi dan Rata-Rata Produksi Tanaman Pangan Tahun 2015 <i>Planted Area, Harvested Area, Production and Average Production of Food Crops Commodity 2015</i> | 60 |
| 7.4. | Populasi dan Pemotongan Hewan Ternak Tahun 2015 <i>Number of Registered Slaughtered Livestock Population 2015</i> | 61 |
| 7.5. | Populasi dan Pemotongan Ternak Unggas Tahun 2016 <i>Number Of Registered Slaughtered Poultry and Livestock Population 2015</i> | 62 |
| 7.6. | Luas dan Produksi Perikanan Darat Tahun 2015 <i>Area and Production of Inland Fishery 2015</i> | 63 |
| 7.7. | Luas Panen dan Produksi Sayuran dan Tanaman Buah Semusim Tahun 2015 <i>Harvested Area and Production of Seasonal Vegetables and Fruits Plants 2015</i> | 64 |
| 7.8. | Luas Panen dan Produksi Buah-buahan Tahun 2015 <i>Harvested Area and Production of Fruits 2015</i> | 65 |
| 7.9. | Luas Produksi Perkebunan Rakyat Tahun 2015 <i>Production Area of Smallholder Plantation 2015</i> | 66 |
| | | |
| 8.1. | Jumlah Pelanggan Listrik Menurut Jenis Pelanggan Tahun 2015 <i>Number of Electric Customer by Kind 2015</i> | 68 |
| 8.2. | Banyaknya Koperasi Berdasarkan Jenisnya Tahun 2015 | |

| | | |
|-------|---|----|
| | <i>Number of Co-operate by Kind 2015</i> | 69 |
| 9.1. | Panjang Jalan Menurut Jenis Permukaan Jalan Tahun 2015 <i>Road Length by Type of Surface 2015</i> | 71 |
| 9.2 | Panjang Jalan Negara, Propinsi dan Kabupaten Tahun 2015 <i>Length of National, Province and Regency Road 2015</i> | 72 |
| 9.2. | Jumlah Jembatan dan Kondisinya Menurut Nagari/Korong Tahun 2015 <i>Number of Bridge and Bridge's Condition by Village 2015</i> | 73 |
| 10.1. | Target dan Realisasi PBB menurut Nagari / Korong Tahun 2015 <i>Target and Realization of PBB by Villages 2015</i> | 75 |
| 10.2. | Perkembangan Jumlah LPN dan BPR Tahun 2015 <i>Number of Traditional Village Financial and Public Credit Bank 2016</i> | 76 |

<http://padangpariamankab.bps.go.id/>

GEOGRAFI

GEOGRAPHY

1

LETAK GEOGRAFIS KECAMATAN ULAKAN TAPAKIS 2015

LETAK DAERAH

$100^{\circ} 16'00$ Bujur

Timur" $-0^{\circ} 45'00$ "

Lintang Selatan



TINGGI DAERAH
DARI PERMUKAAN
LAUT **7-100 dpl**

Tabel : 1. 1. Letak Geografis, Batas dan Luas Daerah Kecamatan Ulakan Tapakis Tahun 2015
Geographical Location, Boundaries and Total Area of Ulakan Tapakis District :

| Uraian / <i>Explanation</i> | Keterangan / <i>Note</i> |
|--|--|
| (1) | (2) |
| 1. Letak Geografis / <i>Geographical Location</i> | 100° 16' 00" Bujur Timur 0° 45' 00" Lintang Selatan |
| 2. Batas Wilayah <i>Boundaries Of District</i> | |
| a. Sebelah Utara / <i>North</i> | Kecamatan Nan Sabaris |
| b. Sebelah Selatan / <i>South</i> | Kecamatan Batang Anai |
| c. Sebelah Barat / <i>West</i> | Samudera Indonesia |
| d. Sebelah Timur / <i>East</i> | Kecamatan Sintuk Toboh Gadang |
| | Kecamatan Lubuk Alung |
| 3. Luas Daerah <i>Total Area</i> | 38,85 Km ² |
| 4. Ketinggian Dari Permukaan Laut <i>Altitude</i> | ± 7 - 100 m dpl |

Sumber : Kantor Camat Kecamatan Ulakan Tapakis

Source : *District Office of Ulakan Tapakis District*

Tabel : 1. 2. Luas Daerah Menurut Nagari / Korong Tahun 2015
Area By Villages 2015

| Nagari / Korong / <i>Villages</i> | Luas Daerah / <i>Area</i> (Km ²) |
|--------------------------------------|--|
| (1) | (2) |
| 010 . TAPAKIS | 18.00 |
| 01. Batang Gadang | 1.25 |
| 02. Tiram Tapakis | 1.00 |
| 03. Rimbo Karambia | 1.75 |
| 04. Surau Kandang | 1.00 |
| 05. Parit Tapakih | 2.25 |
| 06. Batang Kambaru | 1.75 |
| 07. Surau Duku | 0.50 |
| 08. Kalamuntung | 1.50 |
| 09. Lubuk Aro | 1.00 |
| 10. Kampung Pauh | 0.75 |
| 11. Kubu | 0.50 |
| 12. Rawang | 1.75 |
| 13. Kasai | 2.00 |
| 14. Kabun | 1.00 |
| 020 . ULAKAN | 20.85 |
| 15. Lapau Kandang | 0.50 |
| 16. Maransi | 0.50 |
| 17. Kampung Ladang | 0.50 |
| 18. Tiram | 0.40 |
| 19. Sei Gimba Gantiang | 1.25 |
| 20. Sikabu | 1.75 |
| 21. Padang Toboh | 2.00 |
| 22. Kampung Koto | 1.70 |
| 23. Kampung Galapuang | 1.25 |
| 24. Pasa Ulahan | 0.25 |
| 25. Padang Pauh | 1.00 |
| 26. Kabun Bungo Pasang | 0.75 |
| 27. Ganting Tengah Padang | 1.00 |
| 28. Cubadak Palak Gadang | 0.75 |
| 29. Manggopoh Dalam | 1.25 |
| 30. Manggopoh Ujung | 1.00 |
| 31. Binuang | 1.00 |
| 32. Koto Panjang | 1.50 |
| 33. Tanjung Medan | 2.50 |
| Jumlah / Total | 38.85 |

Sumber : Kantor Walinagari se-Kecamatan Ulahan Tapakis

Source : *Village Headmen Office of Ulahan Tapakis District*

Tabel : 1. 3. *Persentase Luas Lahan Menurut Penggunaannya Tahun 2015*
Percentage Of Area By Utilization 2015

| | <i>Penggunaan / Utilization</i> | <i>Persentase / Percentage</i> |
|-----|--|------------------------------------|
| | (1) | (2) |
| 1 . | <i>Sawah / Wet Land</i> | 59.35 |
| 2 . | <i>Tegalan/ Dry Field</i> | 1.18 |
| 3 . | <i>Kebun Campuran/ Mixture Garden</i> | 11.54 |
| 4 . | <i>Permukiman/ settlement</i> | 4.47 |
| 5 . | <i>Perkebunan Rakyat/ Plantation</i> | 11.03 |
| 6 . | <i>Hutan Belukar/ Thicket</i> | 2.96 |
| 7 . | <i>Semak atau Alang-alang/ Under Brush</i> | 6.38 |
| 8 . | <i>Lain-lain/ Others</i> | 3.09 |
| | <i>Jumlah / Total</i> | 100.00 |

Sumber : Badan Pertanahan Nasional Kabupaten Padang Pariaman
Source : National Land Agency of Padang Pariaman Regency

Tabel : 1. 4. Jarak Nagari/Korong ke Ibukota Kecamatan, Kabupaten dan Propinsi (Km) Tahun
*Distance between villages and Capital of District, Regency, and Province (Km)*²

| Nagari / Korong / Villages | Jarak ke Ibukota | | |
|-------------------------------|-----------------------------------|-----------------------------|-----------------------------|
| | <i>Distance to the Capital of</i> | | |
| | Kecamatan <i>District</i> | Kabupaten <i>Regency</i> | Propinsi <i>Province</i> |
| (1) | (2) | (3) | (4) |
| 010 . TAPAKIS | 7.0 | 17.0 | 70.0 |
| 01. Batang Gadang | | | |
| 02. Tiram Tapakis | | | |
| 03. Rimbo Karambia | | | |
| 04. Surau Kandang | | | |
| 05. Parit Tapakih | | | |
| 06. Batang Kambaru | | | |
| 07. Surau Duku | | | |
| 08. Kala Muntung | | | |
| 09. Lubuk Aro | | | |
| 10. Kampung Pauh | | | |
| 11. Kubu | | | |
| 12. Rawang | | | |
| 13. Kasai | | | |
| 14. Kabun | | | |
| 020 . ULAKAN | 1.0 | 15.0 | 58.0 |
| 15. Lapau Kandang | | | |
| 16. Maransi | | | |
| 17. Kampung Ladang | | | |
| 18. Tiram Ulakan | | | |
| 19. Sungai Gimba Gantiang | | | |
| 20. Sikabu | | | |
| 21. Padang Toboh | | | |
| 22. Kampung Koto | | | |
| 23. Kampung Galapuang | | | |
| 24. Pasa Ulakan | | | |
| 25. Padang Pauh | | | |
| 26. Kabun Bungo Pasang | | | |
| 27. Ganting Tengah Padang | | | |
| 28. Cubadak Palak Gadang | | | |
| 29. Manggopoh Dalam | | | |
| 30. Manggopoh Ujung | | | |
| 31. Binuang | | | |
| 32. Koto Panjang | | | |
| 33. Tanjung Medan | | | |

Sumber : Kantor Camat Kecamatan Ulakan Tapakis

Source : *District Office of Ulakan Tapakis District*

Tabel : 1. 5. Luas Lahan Sawah Menurut Jenis Pengairan (Ha) Tahun 2015
Planted Area of Wet Land Paddy by Kind of Irrigation (Ha) 2015

| Jenis Pengairan <i>Kind of Irrigation</i> | Luas (Ha) <i>Area(Ha)</i> |
|---|------------------------------|
| (1) | (2) |
| Irigasi Teknis / <i>Technics</i> | - |
| Irigasi 1/2 Teknis / <i>Half Technics</i> | 500 |
| Sederhana / <i>Simple</i> <i>Irrigation</i> | 17 |
| Desa/Non PU / <i>Villages</i> <i>Irrigation</i> | 80 |
| Non Irigasi / <i>Non Irrigation</i> | 1515 |
| Jumlah <i>Total</i> | 2112 |

Sumber : Dinas Pertanian, Peternakan, dan Kehutanan Kab. Padang Pariaman
Source : Agriculture, Livestock and Forestry Extention Service of Padang Pariaman

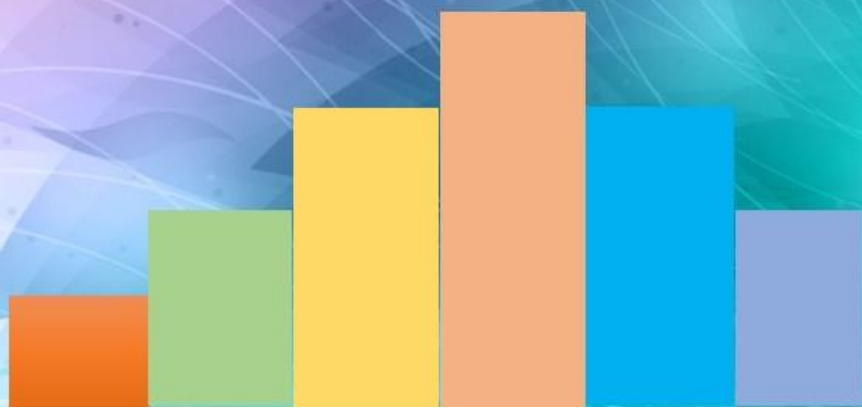
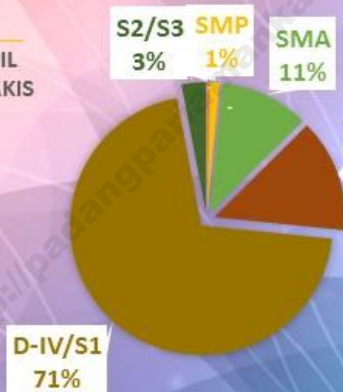
PERSENTASE JUMLAH PEGAWAI NEGERI SIPIL DALAM KECAMATAN ULAKAN TAPAKIS MENURUT TINGKAT PENDIDIKAN TAHUN 2015

149

JUMLAH PEGAWAI NEGERI SIPIL
DI KECAMATAN ULAKAN TAPAKIS

388

JUMLAH PEGAWAI NEGERI SIPIL DI
KECAMATAN ULAKAN TAPAKIS
LAKI-LAKI
DIPLOMA
14%



Tabel : 2. 1. Nama Korong dan Nagari Tahun 2015
Name Of Villages By Traditional Sub- Districts2015

| | Korong / <i>Traditional Villages</i> | Nagari <i>Traditional Sub Districts</i> |
|-----|---|--|
| | (1) | (2) |
| 01. | Batang Gadang | Tapakis |
| 02. | Tiram Tapakis | Tapakis |
| 03. | Rimbo Karambia | Tapakis |
| 04. | Surau Kandang | Tapakis |
| 05. | Parit Tapakih | Tapakis |
| 06. | Batang Kambaru | Tapakis |
| 07. | Surau Duku | Tapakis |
| 08. | Kala Muntung | Tapakis |
| 09. | Lubuk Aro | Tapakis |
| 10. | Kampung Pauh | Tapakis |
| 11. | Kubu | Tapakis |
| 12. | Rawang | Tapakis |
| 13. | Kasai | Tapakis |
| 14. | Kabun | Tapakis |
| 15. | Lapau Kandang | Ulakan |
| 16. | Maransi | Ulakan |
| 17. | Kampung Ladang | Ulakan |
| 18. | Tiram | Ulakan |
| 19. | Sei Gimba Gantiang | Ulakan |
| 20. | Sikabu | Ulakan |
| 21. | Padang Toboh | Ulakan |
| 22. | Kampung Koto | Ulakan |
| 23. | Kampung Galapuang | Ulakan |
| 24. | Pasa Ulakan | Ulakan |
| 25. | Padang Pauh | Ulakan |
| 26. | Kabun Bungo Pasang | Ulakan |
| 27. | Ganting Tengah Padang | Ulakan |
| 28. | Cubadak Palak Gadang | Ulakan |
| 29. | Manggopoh Dalam | Ulakan |
| 30. | Manggopoh Ujung | Ulakan |
| 31. | Binuang | Ulakan |
| 32. | Koto Panjang | Ulakan |
| 33. | Tanjung Medan | Ulakan |

Sumber : Kantor Camat Kecamatan Ulakan Tapakis
Source : District Office of Ulakan Tapakis District

Tabel : 2. 2. Nama Nagari dan Jumlah Korong Tahun 2015
Name Of Villages and Number Of Villages Cluster 2015

| | Nagari / Villages | Jumlah Korong Village Cluster |
|-----|-----------------------|----------------------------------|
| | (1) | (2) |
| 01. | Tapakis | 14 |
| 02. | Ulakan | 19 |
| | Jumlah / <i>Total</i> | 33 |

Sumber : Kantor Camat Kecamatan Ulakan Tapakis
Source : District Office of Ulakan Tapakis District

Tabel : 2. 3. Banyaknya Pegawai Negeri Sipil di Kantor Camat Ulakan Tapakis Menurut Golongan/Ruang Gaji Tahun 2015
Number of Civil Servants by Rank at Ulakan Tapakis District Office 2015

| Golongan / Ruang Gaji <i>Rank</i> | Laki-laki <i>Male</i> | Perempuan <i>Female</i> | Jumlah <i>Total</i> |
|--------------------------------------|--------------------------|----------------------------|------------------------|
| (1) | (2) | (3) | (4) |
| 1. Golongan I <i>First Rank</i> | - | - | - |
| 2. Golongan II <i>Second Rank</i> | - | - | - |
| 3. Golongan III <i>Third Rank</i> | 5 | 1 | 6 |
| 4. Golongan IV <i>Fourth Rank</i> | 1 | 3 | 4 |
| Jumlah / <i>Total</i> | 6 | 4 | 10 |

Sumber : Kantor Camat Ulakan Tapakis
 Source : *Ulakan Tapakis District Office*

Tabel : 2. 4. Jumlah Pegawai Negeri Sipil di Kantor Camat Ulakan Tapakis Menurut Pendidikan Tertinggi yang Ditamatkan Tahun 2015
Number of Civil Servants at Ulakan Tapakis District Office by Education Level 2015

| Pendidikan Tertinggi <i>Education Level</i> | Laki-laki <i>Male</i> | Perempuan <i>Female</i> | Jumlah <i>Total</i> |
|--|--------------------------|----------------------------|------------------------|
| (1) | (2) | (3) | (4) |
| 1. Sekolah Dasar <i>Elementary School</i> | - | - | - |
| 2. Sekolah Lanjutan Tingkat Pertama <i>Junior High School</i> | - | - | - |
| 3. Sekolah Lanjutan Tingkat Atas <i>Senior High School</i> | 2 | - | 2 |
| 4. Akademi <i>Academy</i> | 1 | - | 1 |
| 5. Sarjana (S1) <i>Scholar</i> | 2 | 1 | 3 |
| 4. Pasca Sarjana (S2/S3) <i>Graduate</i> | 1 | 3 | 4 |
| Jumlah / <i>Total</i> | 6 | 4 | 10 |

Sumber : Kantor Camat Ulakan Tapakis
 Source : *Ulakan Tapakis District Office*

Tabel : 2. 5. Banyaknya Pegawai Negeri Sipil di UPTD Pendidikan Menurut Golongan/Ruang Gaji Tahun 2015
Number of Civil Servants at Education Service Office by Rank 2015

| Golongan / Ruang Gaji <i>Rank</i> | Laki-laki <i>Male</i> | Perempuan <i>Female</i> | Jumlah <i>Total</i> |
|--------------------------------------|--------------------------|----------------------------|------------------------|
| (1) | (2) | (3) | (4) |
| 1. Golongan I <i>First Rank</i> | - | - | - |
| 2. Golongan II <i>Second Rank</i> | - | - | - |
| 3. Golongan III <i>Third Rank</i> | 1 | 1 | 2 |
| 4. Golongan IV <i>Fourth Rank</i> | 3 | 1 | 4 |
| Jumlah / <i>Total</i> | 4 | 2 | 6 |

Sumber : UPTD Pendidikan Kecamatan Ulakan Tapakis
Source : Education Service of Ulakan Tapakis District

Tabel : 2. 6. Jumlah Pegawai Negeri Sipil di UPTD Pendidikan Menurut Pendidikan Tertinggi yang Ditamatkan Tahun 2015
Number of Civil Servants at Education Service Office by Education Level 2015

| Pendidikan Tertinggi <i>Education Level</i> | Laki-laki <i>Male</i> | Perempuan <i>Female</i> | Jumlah <i>Total</i> |
|--|--------------------------|----------------------------|------------------------|
| (1) | (2) | (3) | (4) |
| 1. Sekolah Dasar <i>Elementary School</i> | - | - | - |
| 2. Sekolah Lanjutan Tingkat Pertama <i>Junior High School</i> | - | - | - |
| 3. Sekolah Lanjutan Tingkat Atas <i>Senior High School</i> | - | - | - |
| 4. Akademi <i>Academy</i> | 1 | - | 1 |
| 5. Sarjana (S1) <i>Scholar</i> | 3 | 2 | 5 |
| 4. Pasca Sarjana (S2/S3) <i>Graduate</i> | - | - | - |
| Jumlah / <i>Total</i> | 4 | 2 | 6 |

Sumber : UPTD Pendidikan Kecamatan Ulakan Tapakis
 Source : *Education Service of Ulakan Tapakis District*

Tabel : 2. 7. Banyaknya Pegawai Negeri Sipil di Sekolah Dasar Negeri Menurut Golongan/Ruang Gaji Tahun 2015
Number of Civil Servants at Government Elementary School by Rank 2015

| Golongan / Ruang Gaji <i>Rank</i> | Laki-laki <i>Male</i> | Perempuan <i>Female</i> | Jumlah <i>Total</i> |
|--------------------------------------|--------------------------|----------------------------|------------------------|
| (1) | (2) | (3) | (4) |
| 1. Golongan I <i>First Rank</i> | 1 | - | 1 |
| 2. Golongan II <i>Second Rank</i> | 15 | 29 | 44 |
| 3. Golongan III <i>Third Rank</i> | 11 | 41 | 52 |
| 4. Golongan IV <i>Fourth Rank</i> | 8 | 43 | 51 |
| Jumlah / <i>Total</i> | 35 | 113 | 148 |

Sumber : UPTD Pendidikan Kecamatan Ulakan Tapakis
 Source : *Education Service of Ulakan Tapakis District*

Tabel : 2. 8. Jumlah Pegawai Negeri Sipil di Sekolah Dasar Negeri Menurut Pendidikan Tertinggi yang Ditamatkan Tahun 2015
Number of Civil Servants at Government Elementary School by Education Level 2015

| | Pendidikan Tertinggi <i>Education Level</i> | Laki-laki <i>Male</i> | Perempuan <i>Female</i> | Jumlah <i>Total</i> |
|-----------------------|---|--------------------------|----------------------------|------------------------|
| | (1) | (2) | (3) | (4) |
| 1. | Sekolah Dasar <i>Elementary School</i> | 1 | - | 1 |
| 2. | Sekolah Lanjutan Tingkat Pertama <i>Junior High School</i> | 2 | 1 | 3 |
| 3. | Sekolah Lanjutan Tingkat Atas <i>Senior High School</i> | 7 | 14 | 21 |
| 4. | Akademi <i>Academy</i> | 2 | 20 | 22 |
| 5. | Sarjana (S1) <i>Scholar</i> | 22 | 77 | 99 |
| 4. | Pasca Sarjana (S2/S3) <i>Graduate</i> | 1 | 1 | 2 |
| Jumlah / <i>Total</i> | | 35 | 113 | 148 |

Sumber : UPTD Pendidikan Kecamatan Ulakan Tapakis
 Source : *Education Service of Ulakan Tapakis District*

Tabel : 2. 9. Banyaknya Pegawai Negeri Sipil di Sekolah Menengah Pertama Negeri Menurut Golongan/Ruang Gaji Tahun 2015
Number of Civil Servants at Government Junior High School by Rank 2015

| Golongan / Ruang Gaji <i>Rank</i> | Laki-laki <i>Male</i> | Perempuan <i>Female</i> | Jumlah <i>Total</i> |
|--------------------------------------|--------------------------|----------------------------|------------------------|
| (1) | (2) | (3) | (4) |
| 1. Golongan I <i>First Rank</i> | - | - | - |
| 2. Golongan II <i>Second Rank</i> | - | 3 | 3 |
| 3. Golongan III <i>Third Rank</i> | 4 | 20 | 24 |
| 4. Golongan IV <i>Fourth Rank</i> | 11 | 17 | 28 |
| Jumlah / <i>Total</i> | 15 | 40 | 55 |

Sumber : SMPN Se-Kecamatan Ulakan Tapakis

Source : *Government Junior High School of Ulakan Tapakis District*

Tabel : 2. 10. Jumlah Pegawai Negeri Sipil di Sekolah Menengah Pertama Negeri Menurut Pendidikan Tertinggi yang Ditamatkan Tahun 2015
Number of Civil Servants at Government Junior High School by Education Level 2015

| Pendidikan Tertinggi <i>Education Level</i> | Laki-laki <i>Male</i> | Perempuan <i>Female</i> | Jumlah <i>Total</i> |
|--|--------------------------|----------------------------|------------------------|
| (1) | (2) | (3) | (4) |
| 1. Sekolah Dasar <i>Elementary School</i> | - | - | - |
| 2. Sekolah Lanjutan Tingkat Pertama <i>Junior High School</i> | - | - | - |
| 3. Sekolah Lanjutan Tingkat Atas <i>Senior High School</i> | 1 | 2 | 3 |
| 4. Akademi <i>Academy</i> | 1 | 2 | 3 |
| 5. Sarjana (S1) <i>Scholar</i> | 12 | 35 | 47 |
| 4. Pasca Sarjana (S2/S3) <i>Graduate</i> | 1 | 1 | 2 |
| Jumlah / <i>Total</i> | 15 | 40 | 55 |

Sumber : SMPN Se-Kecamatan Ulakan Tapakis

Source : *Government Junior High School of Ulakan Tapakis District*

Tabel : 2. 11. Banyaknya Pegawai Negeri Sipil di Sekolah Menengah Atas Negeri Menurut Golongan/Ruang Gaji Tahun 2015
Number of Civil Servants at Government Senior High School by Rank 2015

| Golongan / Ruang Gaji <i>Rank</i> | Laki-laki <i>Male</i> | Perempuan <i>Female</i> | Jumlah <i>Total</i> |
|--------------------------------------|--------------------------|----------------------------|------------------------|
| (1) | (2) | (3) | (4) |
| 1. Golongan I <i>First Rank</i> | - | - | - |
| 2. Golongan II <i>Second Rank</i> | 1 | 2 | 3 |
| 3. Golongan III <i>Third Rank</i> | 10 | 10 | 20 |
| 4. Golongan IV <i>Fourth Rank</i> | 9 | 3 | 12 |
| Jumlah / <i>Total</i> | 20 | 15 | 35 |

Sumber : SMAN Se-Kecamatan Ulakan Tapakis

Source : *Government Senior High School of Ulakan Tapakis District*

Tabel : 2. 12. Jumlah Pegawai Negeri Sipil di Sekolah Menengah Atas Negeri Menurut Pendidikan Tertinggi yang Ditamatkan Tahun 2015
Number of Civil Servants at Government Senior High School by Education Level 2015

| Pendidikan Tertinggi <i>Education Level</i> | Laki-laki <i>Male</i> | Perempuan <i>Female</i> | Jumlah <i>Total</i> |
|--|--------------------------|----------------------------|------------------------|
| (1) | (2) | (3) | (4) |
| 1. Sekolah Dasar <i>Elementary School</i> | - | - | - |
| 2. Sekolah Lanjutan Tingkat Pertama <i>Junior High School</i> | - | - | - |
| 3. Sekolah Lanjutan Tingkat Atas <i>Senior High School</i> | - | 1 | 1 |
| 4. Akademi <i>Academy</i> | - | 2 | 2 |
| 5. Sarjana (S1) <i>Scholar</i> | 19 | 12 | 31 |
| 4. Pasca Sarjana (S2/S3) <i>Graduate</i> | 1 | - | 1 |
| Jumlah / Total | 20 | 15 | 35 |

Sumber : SMAN Se-Kecamatan Ulakan Tapakis

Source : *Government Senior High School of Ulakan Tapakis District*

Tabel : 2. 13. Banyaknya Pegawai Negeri Sipil di Puskesmas Menurut Golongan/Ruang Gaji Tahun 2015
Number of Civil Servants at Public Health Center by Rank 2015

| Golongan / Ruang Gaji <i>Rank</i> | Laki-laki <i>Male</i> | Perempuan <i>Female</i> | Jumlah <i>Total</i> |
|--------------------------------------|--------------------------|----------------------------|------------------------|
| (1) | (2) | (3) | (4) |
| 1. Golongan I <i>First Rank</i> | - | - | - |
| 2. Golongan II <i>Second Rank</i> | - | 10 | 10 |
| 3. Golongan III <i>Third Rank</i> | 1 | 14 | 15 |
| 4. Golongan IV <i>Fourth Rank</i> | - | - | - |
| Jumlah / <i>Total</i> | 1 | 24 | 25 |

Sumber : Puskesmas Kecamatan Ulakan Tapakis

Source : *Public Health Centre of Ulakan Tapakis District*

Tabel : 2. 14. Jumlah Pegawai Negeri Sipil di Puskesmas Menurut Pendidikan Tertinggi yang Ditamatkan Tahun 2015
Number of Civil Servants at Public Health Centre by Education Level 2015

| Pendidikan Tertinggi <i>Education Level</i> | Laki-laki <i>Male</i> | Perempuan <i>Female</i> | Jumlah <i>Total</i> |
|--|--------------------------|----------------------------|------------------------|
| (1) | (2) | (3) | (4) |
| 1. Sekolah Dasar <i>Elementary School</i> | - | - | - |
| 2. Sekolah Lanjutan Tingkat Pertama <i>Junior High School</i> | - | - | - |
| 3. Sekolah Lanjutan Tingkat Atas <i>Senior High School</i> | - | 1 | 1 |
| 4. Akademi <i>Academy</i> | 1 | 17 | 18 |
| 5. Sarjana (S1) <i>Scholar</i> | - | 5 | 5 |
| 4. Pasca Sarjana (S2/S3) <i>Graduate</i> | - | 1 | 1 |
| Jumlah / <i>Total</i> | 1 | 24 | 25 |

Sumber : Puskesmas Kecamatan Ulakan Tapakis
 Source : *Public Health Centre of Ulakan Tapakis District*

PENDUDUK

POPULATION

3

19431

JUMLAH PENDUDUK
KECAMATAN ULAKAN
TAPAKIS

9288

JUMLAH PENDUDUK
PEREMPUAN

10413

JUMLAH PENDUDUK
LAKI-LAKI

<http://padangpaikimankab.go.id/>



Tabel. 3.1. Perkembangan Penduduk Dari Tahun 2008 Sampai Dengan 2015
Population Trend Since 2008 to 2015

| Tahun <i>Years</i> | Penduduk / <i>Population</i> | | |
|-----------------------|---------------------------------|------------------------------|---------------------------|
| | Laki - laki / <i>Male</i> | Perempuan / <i>Female</i> | Jumlah / <i>Totals</i> |
| (1) | (2) | (3) | (4) |
| 2008 | 9,402 | 10,649 | 20,051 |
| 2009 | 9,468 | 10,721 | 20,189 |
| 2010 | 9,056 | 9,924 | 18,980 |
| 2011 | 9,082 | 9,939 | 19,021 |
| 2012 | 9,052 | 9,962 | 19,014 |
| 2013 | 9,142 | 10,033 | 19,175 |
| 2014 | 9,212 | 10,091 | 19,303 |
| 2015 | 9,288 | 10,143 | 19,431 |

Sumber : Badan Pusat Statistik Kabupaten Padang Pariaman
Source : BPS-Statistics of Padang Pariaman Regency

Tabel : 3.2. Jumlah Penduduk Kecamatan Ulakan Tapakis Menurut Nagari, Jenis Kelamin dan Rasio Jenis Kelamin Tahun 2015
Population by Villages, Sex, and Sex Ratio 2015

| Nagari / Korong / <i>Villages</i> | Penduduk / <i>Population</i> | | | Rasio Jenis Kelamin <i>Sex Ratio</i> |
|--------------------------------------|------------------------------|----------------------------|------------------------|--|
| | Laki-Laki <i>Male</i> | Perempuan <i>Female</i> | Jumlah <i>Total</i> | |
| (1) | (2) | (3) | (4) | (5) |
| 010 Tapakis | 2,474 | 2,605 | 5,079 | 95 |
| 020 Ulakan | 6,814 | 7,538 | 14,352 | 90 |
| Jumlah / <i>Total</i> | 9,288 | 10,143 | 19,431 | 91.57 |

Sumber : Badan Pusat Statistik Kabupaten Padang Pariaman

Source : *BPS-Statistics of Padang Pariaman Regency*

Tabel. 3.3 . Penduduk Menurut Kelompok Umur dan Jenis Kelamin Tahun 2
Population by Age Group and Sex 2015

| Kelompok Umur <i>Age Group</i> | Jenis Kelamin / <i>Kind of Sex</i> | | Jumlah / <i>Total</i> | |
|-----------------------------------|------------------------------------|----------------------------|--------------------------|--------|
| | Laki-Laki <i>Male</i> | Perempuan <i>Female</i> | | |
| (1) | (2) | (3) | (4) | |
| 0 - 4 | 966 | 992 | 1,958 | |
| 5 - 9 | 1,123 | 1,009 | 2,132 | |
| 10 - 14 | 1,209 | 1,204 | 2,413 | |
| 15 - 19 | 926 | 1,026 | 1,952 | |
| 20 - 24 | 502 | 583 | 1,085 | |
| 25 - 29 | 524 | 547 | 1,071 | |
| 30 - 34 | 483 | 537 | 1,020 | |
| 35 - 39 | 512 | 623 | 1,135 | |
| 40 - 44 | 563 | 616 | 1,179 | |
| 45 - 49 | 486 | 597 | 1,083 | |
| 50 - 54 | 504 | 566 | 1,070 | |
| 55 - 59 | 429 | 500 | 929 | |
| 60 - 64 | 477 | 458 | 935 | |
| 65 - 69 | 247 | 306 | 553 | |
| 70 - 74 | 168 | 253 | 421 | |
| 75+ | 169 | 326 | 495 | |
| <i>Jumlah/Total</i> | 2015 | 9,288 | 10,143 | 19,431 |
| | 2014 | 9,212 | 10,091 | 19,303 |
| | 2013 | 9,142 | 10,033 | 19,175 |
| | 2012 | 9,052 | 9,962 | 19,014 |

Sumber : Badan Pusat Statistik Kabupaten Padang Pariaman
 Source : *BPS-Statistics of Padang Pariaman Regency*

Tabel : 3.4. Rata-rata Penduduk per Km² dan per Rumahtangga Tahun 2015
Population Average by Km² and Household 2015

| Nagari / Korong / Villages | Luas Daerah Area (Km) | Jumlah Penduduk Popu lation | Jumlah Rumah tangga House hold | Rata-Rata Penduduk Average Population by | |
|-------------------------------|--------------------------------|--------------------------------------|--|---|---------------------|
| | | | | per Km ² Km ² | per RT Household |
| (1) | (2) | (3) | (4) | (5) | (6) |
| 010 Tapakis | 18.00 | 5,079 | 1,211 | 282 | 4 |
| 020 Ulakan | 20.85 | 14,352 | 3,301 | 688 | 4 |
| Jumlah / Total | 38.85 | 19,431 | 4,512 | 500 | 4 |

Sumber : Badan Pusat Statistik Kabupaten Padang Pariaman

Source : BPS-Statistics of Padang Pariaman Regency

Tabel : 3. 5. Kepadatan Penduduk Menurut Nagari Tahun 2015
Population Density by Villages 2015

| Nagari / Korong / Villages | Luas Daerah (Km ²) Area (Km) | Jumlah Penduduk Population | Kepadatan Penduduk Density |
|-------------------------------|--|----------------------------------|----------------------------------|
| (1) | (2) | (3) | (4) |
| 010 Tapakis | 18.00 | 5,079 | 282 |
| 020 Ulakan | 20.85 | 14,352 | 688 |
| Jumlah / Total | 38.85 | 19,431 | 500 |

Sumber : Badan Pusat Statistik Kabupaten Padang Pariaman
 Source : *BPS-Statistics of Padang Pariaman*

**Jumlah Sarana Pendidikan di kec. Ulakan
Tapakis sebanyak 24 sarana meliputi
Sekolah Negeri dan Swasta**

4



PENDIDIKAN

EDUCATION

**Tahun
2015**

Jumlah SD sebanyak 17 Sekolah Negeri dan Swasta

Jumlah SMP sebanyak 3 Sekolah SMP Negeri dan Swasta

Jumlah SMA sebanyak 1 Sekolah SMA Negeri dan Swasta

Tabel. 4.1 . Jumlah Sekolah Negeri dan Swasta Menurut Tingkat Pendidikan dan Status Tahun 2015
Number of Public and Private School by Education Level and Type School 2015

| Tingkat Pendidikan <i>Education Level</i> | Sekolah / <i>School</i> | | Jumlah <i>Total</i> | | |
|---|-------------------------|--------------------------|------------------------|---|----|
| | Negeri <i>Public</i> | Swasta <i>Private</i> | | | |
| (1) | (2) | (3) | (4) | | |
| 01. Sekolah Dasar <i>Elementary School</i> | 17 | - | 17 | | |
| 02. Sekolah Menengah Pertama <i>Junior High School</i> | 3 | - | 3 | | |
| 03. Sekolah Menengah Atas <i>Senior High School</i> | 1 | - | 1 | | |
| 04. Akademi / Universitas <i>Academy / University</i> | - | - | - | | |
| | Jumlah / <i>Total</i> | 2015 | 21 | - | 21 |
| | | 2014 | 21 | - | 21 |

Sumber : UPTD Pendidikan Kecamatan Ulakan Tapakis

Source : *Education Service of Ulakan Tapakis District*

Tabel. 4.2 . Jumlah Kelas, Guru, dan Murid Menurut Tingkat Pendidikan Tahun 2015
Number of Class, Teachers and Pupils by Education Level 2015

| Tingkat Pendidikan <i>Education Level</i> | Rombel <i>Study Groups</i> | Ruang Kelas <i>Room</i> | Guru <i>Teachers</i> | Murid <i>Pupils</i> | |
|---|-------------------------------|----------------------------|-------------------------|------------------------|-------|
| (1) | (2) | (3) | (4) | (5) | |
| 01. Sekolah Dasar <i>Elementary School</i> | 136 | 115 | 173 | 2 517 | |
| 02. Sekolah Menengah Pertama <i>Junior High School</i> | 31 | 31 | 70 | 776 | |
| 03. Sekolah Menengah Atas <i>Senior High School</i> | 21 | 21 | 66 | 553 | |
| Jumlah / <i>Total</i> | 2015 | 188 | 167 | 309 | 3 846 |
| | 2014 | 188 | 168 | 339 | 4 158 |

Ket / *Note* : Rombel (Rombongan Belajar) / *Study Groups*
 Guru (PNS / Non PNS) / *Teacher*

Sumber : UPTD Pendidikan Kecamatan Ulakan Tapakis
 Source : *Education Service of Ulakan Tapakis District*

Tabel. 4.3 Ratio Murid Terhadap Guru Menurut Tingkat Pendidikan Tahun 2015
Ratio Pupils - Teachers by Education Level 2015

| Tingkat Pendidikan <i>Education Level</i> | Guru <i>Teachers</i> | Murid <i>Pupils</i> | Rasio <i>Ratio</i> | |
|---|-------------------------|------------------------|-----------------------|-------|
| (1) | (2) | (3) | (4) | |
| 01. Sekolah Dasar <i>Elementary School</i> | 173 | 2 517 | 14.55 | |
| 02. Sekolah Menengah Pertama <i>Junior High School</i> | 70 | 776 | 11.09 | |
| 03. Sekolah Menengah Atas <i>Senior High School</i> | 66 | 553 | 8.38 | |
| Jumlah / <i>Total</i> | 2015 | 309 | 3,846 | 34.01 |
| | 2014 | 339 | 4 158 | 34.08 |

Sumber : UPTD Pendidikan Kecamatan Ulakan Tapakis

Source : *Education Service of Ulakan Tapakis District*

Tabel. 4.4. Jumlah Peserta dan Yang Lulus UN Menurut Tingkat Pendidikan Tahun 2015
Number of Participant and Graduates by Education Level 2015

| Tingkat Pendidikan <i>Education Level</i> | Peserta UN <i>Participant of Test</i> | Lulus UN <i>Graduate</i> | Persentase Kelulusan <i>Percentage of Graduate</i> | |
|---|--|-----------------------------|---|------------------|
| (1) | (2) | (3) | (4) | |
| 01. Sekolah Dasar <i>Elementary School</i> | 439 | 439 | 100.00 | |
| 02. Sekolah Menengah Pertama <i>Junior High School</i> | 280 | 280 | 100.00 | |
| 03. Sekolah Menengah Atas <i>Senior High School</i> | 159 | 159 | 100.00 | |
| Jumlah / <i>Total</i> | 2015 2014 | 878 904 | 878 904 | 100.00 100.00 |

Sumber : UPTD Pendidikan Kecamatan Ulakan Tapakis

Source : *Education Service of Ulakan Tapakis District*

Keterangan / Note : UN = Ujian Nasional/State Evaluation of Final Exam

Tabel. 4.5. Jumlah Madrasah Menurut Tingkat Pendidikan dan Status Tahun 2015
Number of Islamic School by Education Level and Type of Schools 2015

| Tingkat Pendidikan <i>Education Level</i> | Sekolah / <i>School</i> | | Jumlah <i>Total</i> | |
|--|-------------------------|--------------------------|------------------------|---|
| | Negeri <i>Public</i> | Swasta <i>Private</i> | | |
| (1) | (2) | (3) | (4) | |
| 01. Madrasah Ibtidaiyah <i>Islamic Elementary School</i> | 1 | 1 | 2 | |
| 02. Madrasah Tsanawiyah <i>Islamic Junior High School</i> | 1 | - | 1 | |
| 03. Madrasah Aliyah <i>Islamic Senior High School</i> | - | 1 | 1 | |
| Jumlah / <i>Total</i> | 2014 | 2 | 2 | 4 |
| | 2013 | 2 | 2 | 4 |

Sumber : Kantor Kementerian Agama Kabupaten Padang Pariaman
 Source : *Dept of Religious Affairs of Padang Pariaman Regency*

Tabel. 4.6. Jumlah Kelas, Guru, dan Murid Madrasah Negeri dan Swasta Menurut Tingkat Pendidikan Tahun 2015
Number of Class, Teachers and Pupils at Islamic School by Education Level 2015

| Tingkat Pendidikan <i>Education Level</i> | Rombel <i>Study Gropus</i> | Ruang Kelas <i>Room</i> | Guru <i>Teachers</i> | Murid <i>Pupils</i> | |
|--|-------------------------------|-------------------------------|-------------------------|------------------------|-----|
| (1) | (2) | (3) | (4) | (5) | |
| 01. Madrasah Ibtidaiyah <i>Islamic Elementary School</i> | 12 | 12 | 25 | 187 | |
| 02. Madrasah Tsanawiyah <i>Islamic Junior High School</i> | 9 | 7 | 27 | 245 | |
| 03. Madrasah Aliyah <i>Islamic Senior High School</i> | 10 | 10 | 52 | 235 | |
| Jumlah / <i>Total</i> | 2015 | 31 | 29 | 104 | 667 |
| | 2014 | 30 | 28 | 97 | 661 |

Ket / *Note* : Rombel (Rombongan Belajar) / *Study Groups*
 Guru (PNS / Non PNS) / *Teacher*

Sumber : Kantor Kementrian Agama Kabupaten Padang Pariaman
 Source : *Dept of Religious Affairs of Padang Pariaman Regency*

Tabel. 4.7. Ratio Murid Terhadap Guru Madrasah Menurut Tingkat Pendidikan Tahun 2015
Ratio Pupils - Teachers at Islamic School by Education Level 2015

| Tingkat Pendidikan <i>Education Level</i> | Guru <i>Teachers</i> | Murid <i>Pupils</i> | Rasio <i>Ratio</i> | |
|--|-------------------------|------------------------|-----------------------|--------------|
| (1) | (2) | (3) | (4) | |
| 01. Madrasah Ibtidaiyah <i>Islamic Elementary School</i> | 25 | 187 | 7.48 | |
| 02. Madrasah Tsanawiyah <i>Islamic Junior High School</i> | 27 | 245 | 9.07 | |
| 03. Madrasah Aliyah <i>Islamic Senior High School</i> | 52 | 235 | 4.52 | |
| Jumlah / <i>Total</i> | 2015 2014 | 104 97 | 667 661 | 6.41 6.81 |

Sumber : Kantor Departemen Agama Kabupaten Padang Pariaman
 Source : *Dept of Religious Affairs of Padang Pariaman Regency*

Tabel. 4.8. Jumlah Peserta dan Yang Lulus UN Menurut Tingkat Pendidikan Madrasah Tahun 2015
Number of Participant and Graduates by Islamic Education Level 2015

| Tingkat Pendidikan <i>Education Level</i> | Peserta UN <i>Participant of Test</i> | Lulus UN <i>Graduate</i> | Persentase Kelulusan <i>Percentage of Graduate</i> |
|--|--|-----------------------------|---|
| (1) | (2) | (3) | (4) |
| 01. Madrasah Ibtidaiyah <i>Islamic Elementary School</i> | 22 | 22 | 100.00 |
| 02. Madrasah Tsanawiyah <i>Islamic Junior High School</i> | 64 | 64 | 100.00 |
| 03. Madrasah Aliyah <i>Islamic Senior High School</i> | 100 | 100 | 100.00 |
| | Jumlah / <i>Total</i> | | |
| | 2015 | 186 | 186 |
| | 2014 | 186 | 186 |

Sumber : Kantor Departemen Agama Kabupaten Padang Pariaman

Source : *Dept of Religious Affairs of Padang Pariaman Regency*

Keterangan / Note : UN = Ujian Nasional/State Evaluation of Final Exam

5



KESEHATAN DAN KB

Health and Family Planning

Tabel : 5.1. Jumlah Puskesmas dan Posyandu Menurut Nagari / Korong Tahun 2015
Number of Public Health Centre and Child Health Service by Villages 2015

| Nagari / Korong / Villages | Puskesmas / Pustu Public Health Centre / Sub | Posyandu Child Health Service | Polindes/ Meternity Centre | Praktek Bidan/ Midwife Clinic |
|-------------------------------|---|-------------------------------------|-------------------------------|----------------------------------|
| (1) | (2) | (3) | (4) | (5) |
| 010 . TAPAKIS | 1 | 14 | 2 | 6 |
| 01. Batang Gadang | - | 1 | - | 1 |
| 02. Tiram | - | 1 | - | - |
| 03. Rimbo Karambia | - | 1 | 1 | 1 |
| 04. Surau Kandang | - | 1 | - | - |
| 05. Parit Tapakih | - | 1 | 1 | 1 |
| 06. Batang Kamburu | - | 1 | - | - |
| 07. Surau Duku | - | 1 | - | - |
| 08. Kala Muntung | - | 1 | - | 1 |
| 09. Lubuk Aro | - | 1 | - | - |
| 10. Kampung Pauh | 1 | 1 | - | - |
| 11. Kubu | - | 1 | - | - |
| 12. Rawang | - | 1 | - | 1 |
| 13. Kasai | - | 1 | - | 1 |
| 14. Kabun | - | 1 | - | - |
| 020 . ULAKAN | 2 | 21 | 2 | 7 |
| 15. Lapau Kandang | - | 1 | - | - |
| 16. Maransi | - | 1 | - | - |
| 17. Kampung Ladang | - | 1 | - | - |
| 18. Tiram | 1 | 1 | - | 2 |
| 19. Sei Gimba Gantiang | - | 1 | - | - |
| 20. Sikabu | - | 1 | - | 1 |
| 21. Padang Toboh | - | 2 | 1 | - |
| 22. Kampung Koto | - | 1 | - | 1 |
| 23. Kampung Galapuang | - | 1 | - | - |
| 24. Pasa Ulahan | - | 1 | - | - |
| 25. Padang Pauh | - | 1 | - | 1 |
| 26. Kabun Bungo Pasang | - | 1 | - | - |
| 27. Ganting Tangah Padang | - | 1 | - | - |
| 28. Cubadak Palak Gadang | - | 1 | 1 | - |
| 29. Manggopoh Dalam | - | 2 | - | 1 |
| 30. Manggopoh Ujung | - | 1 | - | - |
| 31. Binuang | - | 1 | - | - |
| 32. Koto Panjang | - | 1 | - | 1 |
| 33. Tanjung Medan | 1 | 2 | - | - |
| Jumlah / Total 2015 | 3 | 35 | 4 | 13 |
| 2014 | 3 | 35 | 4 | 11 |

Sumber : Puskesmas Ulahan Tapakis

Source : Public Health Centre of Ulahan Tapakis

Tabel : 5. 2. Jumlah Dokter, Tenaga Medis dan Dukun Terlatih Menurut Nagari/Korong Tahun 2015
Number of Doctors, Paramedic and Traditional Paramedic by Villages 2015

| Nagari / Korong / Villages | Dokter Doctor | Perawat/Bidan Nurse/Midwife | Dukun Traditional Paramedic |
|-------------------------------|------------------|--------------------------------|-----------------------------------|
| (1) | (2) | (3) | (4) |
| 010 . TAPAKIS | - | 6 | - |
| 01. Batang Gadang | - | - | - |
| 02. Tiram | - | - | - |
| 03. Rimbo Karambia | - | 1 | - |
| 04. Surau Kandang | - | - | - |
| 05. Parit Tapakih | - | 1 | - |
| 06. Batang Kambaru | - | - | - |
| 07. Surau Duku | - | - | - |
| 08. Kala Muntung | - | - | - |
| 09. Lubuk Aro | - | 1 | - |
| 10. Kampung Pauh | - | 1 | - |
| 11. Kubu | - | - | - |
| 12. Rawang | - | 1 | - |
| 13. Kasai | - | 1 | - |
| 14. Kabun | - | - | - |
| 020 . ULAKAN | 2 | 19 | - |
| 15. Lapau Kandang | - | 1 | - |
| 16. Maransi | - | - | - |
| 17. Kampung Ladang | - | - | - |
| 18. Tiram | 2 | 2 | - |
| 19. Sei Gimba Gantiang | - | 2 | - |
| 20. Sikabu | - | 1 | - |
| 21. Padang Toboh | - | 1 | - |
| 22. Kampung Koto | - | 2 | - |
| 23. Kampung Galapuang | - | 1 | - |
| 24. Pasa Ulakan | - | 1 | - |
| 25. Padang Pauh | - | 1 | - |
| 26. Kabun Bungo Pasang | - | - | - |
| 27. Ganting Tengah Padang | - | - | - |
| 28. Cubadak Palak Gadang | - | 1 | - |
| 29. Manggopoh Dalam | - | 1 | - |
| 30. Manggopoh Ujung | - | - | - |
| 31. Binuang | - | - | - |
| 32. Koto Panjang | - | 3 | - |
| 33. Tanjung Medan | - | 2 | - |
| Jumlah / Total 2015 | 2 | 25 | 0 |
| 2014 | 1 | 25 | 0 |

Sumber : Puskesmas Ulakan Tapakis

Source : *Public Health Centre of Ulakan Tapakis*

Tabel : 5.3. Jumlah Kunjungan Pada Puskesmas Per Bulan Tahun 2015
Number of Attedance to Public Health Centre by Month 2015

| Bulan <i>Month</i> | Pengunjung / <i>Attendance</i> | | | |
|------------------------------|--------------------------------|----------------------------|------------------------|---------------|
| | Laki-laki <i>Male</i> | Perempuan <i>Female</i> | Jumlah <i>Total</i> | |
| (1) | (2) | (3) | (4) | |
| 1. Januari | 369 | 454 | 823 | |
| 2. Pebruari | 438 | 604 | 1 042 | |
| 3. Maret | 369 | 556 | 925 | |
| 4. April | 416 | 619 | 1 035 | |
| 5. Mei | 394 | 514 | 908 | |
| 6. Juni | 451 | 655 | 1 106 | |
| 7. Juli | 427 | 474 | 901 | |
| 8. Agustus | 505 | 626 | 1 131 | |
| 9. September | 497 | 527 | 1 024 | |
| 10. Oktober | 440 | 504 | 944 | |
| 11. Nopember | 514 | 615 | 1 129 | |
| 12. Desember | 425 | 467 | 892 | |
| Jumlah / <i>Total</i> | 2015 | 5,245 | 6,615 | 11,860 |

Sumber : Puskesmas Ulakan Tapakis

Source : Public Health Centre of Ulakan Tapakis

Tabel : 5.4. Banyaknya Kasus Penyakit Menular yang Ditangani Oleh Puskesmas Tahun 2015
Number of Cases of Communicable Disease by Their Kind 2015

| Jenis Penyakit <i>Main Disease</i> | Pengunjung / <i>Attendance</i> | | |
|--|--------------------------------|----------------------------|------------------------|
| | Laki-laki <i>Male</i> | Perempuan <i>Female</i> | Jumlah <i>Total</i> |
| (1) | (2) | (3) | (4) |
| 1. TBC / <i>Tuberculosis</i> | 26 | 11 | 37 |
| 2. Muntaber/Kolera | - | - | - |
| 3. Malaria / <i>Fever</i> | - | - | - |
| 4. Kusta | 1 | 3 | 4 |
| 5. Prambusia | - | - | - |
| 6. Rabies | - | - | - |
| 7. Demam Berdarah/ <i>Bloody Fever</i> | - | 1 | 1 |
| 8. Diare / <i>Diarrhea</i> | 107 | 113 | 220 |
| 9. DBD | - | 1 | 1 |
| 10. Filariasis | - | - | - |
| Jumlah / <i>Total</i> 2015 | 134 | 129 | 263 |

Sumber : Puskesmas Ulakan Tapakis

Source : *Public Health Centre of Ulakan Tapakis*

Tabel : 5. 5. Jumlah Balita yang Pernah Diberikan Imunisasi Menurut Nagari / Korong
Number of Child that Have Been Immunization by Villages

| Bulan/ <i>Month</i> | HB0 | BCG | DPT 1 | Polio 1 | DPT 2 |
|------------------------|------------|------------|------------|------------|------------|
| (1) | (2) | (3) | (4) | (5) | (6) |
| 1. Januari | 13 | 17 | 31 | 16 | 31 |
| 2. Februari | 11 | 13 | 6 | 12 | 9 |
| 3. Maret | 26 | 25 | 24 | 19 | 20 |
| 4. April | 20 | 18 | 22 | 18 | 19 |
| 5. Mei | 28 | 21 | 18 | 25 | 15 |
| 6. Juni | 41 | 39 | 21 | 39 | 14 |
| 7. Juli | 22 | 12 | 28 | 12 | 16 |
| 8. Agustus | 32 | 55 | 26 | 47 | *) |
| 9. September | 29 | 27 | 33 | 19 | 25 |
| 10. Oktober | *) | *) | *) | *) | *) |
| 11. November | *) | *) | *) | *) | *) |
| 12. Desember | 36 | 34 | 23 | 32 | 25 |
| Jumlah / Total | 258 | 261 | 232 | 239 | 174 |

Sumber : Puskesmas Ulakan Tapakis

Source : *Public Health Centre of Ulakan Tapakis*

*) : Data Tidak Tersedia/ *Data is Unavailable*

Tabel : 5. 5. Lanjutan
Continued

| Bulan/ <i>Month</i> | Polio 2 | DPT 3 | Polio 3 | Polio 4 | Campak/ <i>Morbili</i> |
|------------------------|------------|------------|------------|------------|---------------------------|
| (1) | (2) | (3) | (4) | (5) | (6) |
| 1. Januari | 24 | 25 | 24 | 24 | 19 |
| 2. Februari | 20 | 11 | 22 | 20 | 10 |
| 3. Maret | 15 | 31 | 20 | 29 | 13 |
| 4. April | 15 | 18 | 16 | 13 | 16 |
| 5. Mei | 12 | 21 | 13 | 19 | 23 |
| 6. Juni | 22 | 13 | 11 | 12 | 28 |
| 7. Juli | 28 | 13 | 16 | 13 | 28 |
| 8. Agustus | *) | 17 | *) | 26 | *) |
| 9. September | 30 | 35 | 23 | 34 | 20 |
| 10. Oktober | *) | *) | *) | *) | *) |
| 11. November | *) | *) | *) | *) | *) |
| 12. Desember | 23 | 29 | 22 | 29 | 22 |
| Jumlah / Total | 189 | 213 | 167 | 219 | 179 |

Sumber : Puskesmas Ulakan Tapakis

Source : *Public Health Centre of Ulakan Tapakis*

*) : Data Tidak Tersedia/ *Data is Unavailable*

Tabel : 5.6. Jumlah Ibu Hamil dan Calon Pengantin Baru yang Pernah Diimunisasi TT Berdasarkan Bulan Tahun 2015
Prospectus Couple that have been Immunization TT by Month 2015

| Bulan/ Month | TT 1 | TT 2 | TT 3 | TT 4 | TT 5 | TT Pus 2 |
|-----------------------|------------|-----------|-----------|-----------|------|------------|
| (1) | (2) | (3) | (4) | (5) | (6) | (7) |
| 1. Januari | 9 | 6 | 13 | 10 | 9 | 38 |
| 2. Februari | 1 | 9 | 15 | 12 | 6 | 36 |
| 3. Maret | *) | *) | *) | *) | *) | *) |
| 4. April | 18 | 24 | 19 | 6 | 4 | 53 |
| 5. Mei | 12 | 6 | 12 | 7 | 12 | 7 |
| 6. Juni | 9 | 15 | 8 | 9 | 6 | 38 |
| 7. Juli | 26 | 11 | 13 | 11 | 6 | 41 |
| 8. Agustus | *) | *) | *) | *) | *) | *) |
| 9. September | *) | *) | *) | *) | *) | *) |
| 10. Oktober | *) | *) | *) | *) | *) | *) |
| 11. November | *) | *) | *) | *) | *) | *) |
| 12. Desember | 26 | 16 | 19 | 12 | 5 | 52 |
| Jumlah / Total | 101 | 87 | 99 | 67 | | 265 |

Sumber : Puskesmas Ulakan Tapakis

Source : Public Health Centre of Ulakan Tapakis

*) : Data Tidak Tersedia/ Data is Unavailable

Tabel : 5. 7. Jumlah Pos KB dan Akseptor KB Menurut Nagari / Korong Tahun 2015
Number of Family Planning Service Centre and Acceptor by Villages 2

| Nagari / Korong / <i>Villages</i> | Pos KB <i>Service Centre</i> | Akseptor KB Baru <i>New Acceptor</i> |
|--------------------------------------|---------------------------------|---|
| (1) | (2) | (3) |
| 010 . TAPAKIS | 21 | |
| 01. Batang Gadang | 2 | |
| 02. Tiram | 1 | |
| 03. Rimbo Karambia | 2 | |
| 04. Surau Kandang | 1 | |
| 05. Parit Tapakih | 2 | |
| 06. Batang Kambaru | 1 | |
| 07. Surau Duku | 1 | |
| 08. Kala Muntung | 2 | |
| 09. Lubuk Aro | 1 | |
| 10. Kampung Pauh | 1 | |
| 11. Kubu | 1 | |
| 12. Rawang | 2 | |
| 13. Kasai | 2 | |
| 14. Kabun | 2 | |
| 020 . ULAKAN | 34 | |
| 15. Lapau Kandang | 1 | |
| 16. Maransi | 2 | |
| 17. Kampung Ladang | 2 | |
| 18. Tiram | 1 | |
| 19. Sei Gimba Gantiang | 2 | |
| 20. Sikabu | 2 | |
| 21. Padang Toboh | 3 | |
| 22. Kampung Koto | 1 | |
| 23. Kampung Galapuang | 2 | |
| 24. Pasa Ulakan | 1 | |
| 25. Padang Pauh | 2 | |
| 26. Kabun Bungo Pasang | 1 | |
| 27. Ganting Tengah Padang | 2 | |
| 28. Cubadak Palak Gadang | 2 | |
| 29. Manggopoh Dalam | 1 | |
| 30. Manggopoh Ujung | 2 | |
| 31. Binuang | 2 | |
| 32. Koto Panjang | 2 | |
| 33. Tanjung Medan | 3 | |
| Jumlah / Total | 55 | 749 |

Sumber : BKKBD Kecamatan Ulakan Tapakis

Source : *Family Planning Official of Ulakan Tapakis*

Tabel : 5. 8. Target dan Realisasi Akseptor KB Baru Menurut Bulan Tahun 2015
Target and Realization of New Acceptor of Family Planning Program by Month 2015

| | Bulan/ <i>Month</i> | Target <i>Target</i> | Realisasi <i>Realization</i> | % Realisasi/ <i>% Realization</i> |
|-----------------------|------------------------|-------------------------|---------------------------------|--------------------------------------|
| | (1) | (2) | (3) | (4) |
| 1. | Januari | 2,725 | 1,717 | 63 |
| 2. | Pebruari | 2,726 | 1,732 | 64 |
| 3. | Maret | 2,728 | 1,747 | 64 |
| 4. | April | 2,731 | 1,758 | 64 |
| 5. | Mei | 2,733 | 1,770 | 65 |
| 6. | Juni | 2,726 | 1,742 | 64 |
| 7. | Juli | 2,641 | 1,694 | 64 |
| 8. | Agustus | 2,470 | 1,280 | 52 |
| 9. | September | 2,472 | 1,334 | 54 |
| 10. | Oktober | 2,475 | 1,337 | 54 |
| 11. | Nopember | 2,487 | 1,342 | 54 |
| 12. | Desember | 2,531 | 1,393 | 55 |
| Jumlah / Total | | 31,445 | 18,846 | 60 |

Sumber : BKKBD Kecamatan Ulakan Tapakis

Source : *Family Planning Official of Ulakan Tapakis*

Tabel 5.9: Pencapaian Akseptor KB Baru Menurut Nagari/Korong dan Jenis Kontrasepsi Tahun 2015
Number of Acceptor of Family Planning Program by Villages and Kind of Contraception 2015

| Bulan/ Month | Jenis Kontrasepsi/ Kind of Contraception | | | | | | | | | | | | Jumlah Total |
|-----------------------|---|----------|-----------|----------|-----------|----------|------------|------------|-----------|-----------|-----------|-----------|-----------------|
| | MOW/ MOP | | IUD | | IMPL | | STK | | PIL | | KON | | |
| | P | S | P | S | P | S | P | S | P | S | P | S | |
| (1) | (2) | (3) | (4) | (5) | (6) | (7) | (8) | (9) | (10) | (11) | (12) | (13) | (14) |
| 1. Januari | 8 | - | 1 | - | 4 | - | 34 | 19 | 5 | 4 | 2 | 2 | 79 |
| 2. Pebruari | 1 | - | 1 | - | 4 | - | 37 | 24 | 11 | 8 | 2 | 2 | 90 |
| 3. Maret | - | - | 4 | - | 22 | - | 19 | 5 | 6 | 6 | 2 | 1 | 65 |
| 4. April | - | - | 1 | - | - | - | 22 | 7 | 11 | 6 | 5 | 7 | 59 |
| 5. Mei | 2 | - | - | - | - | - | 23 | 5 | 13 | 8 | 2 | 2 | 55 |
| 6. Juni | 5 | - | 8 | - | - | - | 31 | 15 | 5 | 4 | 6 | 7 | 81 |
| 7. Juli | 2 | - | - | - | - | - | 13 | 11 | 5 | 6 | - | - | 37 |
| 8. Agustus | 1 | - | 1 | 1 | - | - | 10 | 36 | 5 | 8 | - | 4 | 66 |
| 9. September | - | - | - | - | - | - | - | 26 | 5 | 6 | 3 | 5 | 45 |
| 10. Oktober | 1 | - | - | - | - | - | - | 35 | 6 | 2 | 4 | 3 | 51 |
| 11. Nopember | - | - | 2 | - | 3 | - | - | 46 | 12 | 3 | 2 | 1 | 69 |
| 12. Desember | 8 | - | - | - | - | - | - | 27 | 5 | 6 | 3 | 3 | 52 |
| Jumlah / Total | 28 | 0 | 18 | 1 | 33 | 0 | 189 | 256 | 89 | 67 | 31 | 37 | 749 |

Sumber : BKKBD Kecamatan Ulakan Tapakis

Source : Family Planning Official of Ulakan Tapakis

Keterangan : IUD : Intra Uterine Devises

STK : Injection

Explanation IMPL : Implantation

PIL : Pill

P : Pemerintah/Government

KON : Condom

Jumlah Jemaah
Haji di Kecamatan
Ulakan Tapakis
Tahun 2015
sebanyak 11 orang



Tahun
2015



Tabel : 6. 1. Jumlah Tempat Ibadah Menurut Nagari / Korong Tahun 2015
Number of Religious Place by Villages 2015

| Nagari / Korong / Villages | Jenis Tempat Ibadah <i>Type of Religious Place</i> | | |
|-------------------------------|---|---------------------------------|------------------------------------|
| | Masjid/ <i>Mosque</i> | Surau/ <i>Private Mosque</i> | Mushalla/ <i>Private Mosque</i> |
| (1) | (2) | (3) | (4) |
| 010 . TAPAKIS | 3 | 15 | 15 |
| 01. Batang Gadang | - | 1 | 1 |
| 02. Tiram | - | 1 | 2 |
| 03. Rimbo Karambia | 1 | 1 | 11 |
| 04. Surau Kandang | - | 1 | - |
| 05. Parit Tapakih | - | 1 | - |
| 06. Batang Kambaru | - | 1 | - |
| 07. Surau Duku | - | 1 | - |
| 08. Kala Muntung | - | 1 | - |
| 09. Lubuk Aro | - | 1 | 1 |
| 10. Kampung Pauh | 1 | 1 | - |
| 11. Kubu | - | 1 | - |
| 12. Rawang | 1 | 1 | - |
| 13. Kasai | - | 2 | - |
| 14. Kabun | - | 1 | - |
| 020 . ULAKAN | 5 | 49 | 4 |
| 15. Lapau Kandang | - | 2 | - |
| 16. Maransi | - | 1 | 1 |
| 17. Kampung Ladang | - | 1 | 1 |
| 18. Tiram | - | 1 | - |
| 19. Sei Gimba Gantiang | - | 2 | - |
| 20. Sikabu | 1 | 3 | - |
| 21. Padang Toboh | - | 4 | - |
| 22. Kampung Koto | 1 | 2 | - |
| 23. Kampung Galapuang | - | 5 | - |
| 24. Pasa Ulahan | 1 | - | - |
| 25. Padang Pauh | - | 2 | - |
| 26. Kabun Bungo Pasang | - | 2 | - |
| 27. Ganting Tengah Padang | - | 3 | - |
| 28. Cubadak Palak Gadang | - | 2 | 1 |
| 29. Manggopoh Dalam | 1 | 6 | - |
| 30. Manggopoh Ujung | - | 3 | 1 |
| 31. Binuang | - | 3 | - |
| 32. Koto Panjang | - | 5 | - |
| 33. Tanjung Medan | 1 | 2 | - |
| Jumlah / Total | 8 | 64 | 19 |

Sumber : KUA Ulahan Tapakis

Source : *Religious Affairs Services of Ulahan Tapakis*

Tabel : 6. 2. Jumlah Jemaah Haji menurut Nagari/Korong Tahun 2015
Number of Moslem Pilgrims by Villages 2015

| Nagari / Korong / Villages | Jenis Kelamin / Sex | | Jumlah / Total |
|-------------------------------|---------------------|---------------------|-------------------|
| | Laki-Laki Male | Perempuan Female | |
| (1) | (2) | (3) | (4) |
| 010 . TAPAKIS | 1 | 2 | 3 |
| 01. Batang Gadang | - | - | - |
| 02. Tiram | - | - | - |
| 03. Rimbo Karambia | - | - | - |
| 04. Surau Kandang | - | - | - |
| 05. Parit Tapakah | 1 | 1 | 2 |
| 06. Batang Kamburu | - | - | - |
| 07. Surau Duku | - | - | - |
| 08. Kala Muntung | - | - | - |
| 09. Lubuk Aro | - | - | - |
| 10. Kampung Pauh | - | - | - |
| 11. Kubu | - | - | - |
| 12. Rawang | - | 1 | 1 |
| 13. Kasai | - | - | - |
| 14. Kabun | - | - | - |
| 020 . ULAKAN | 3 | 5 | 8 |
| 15. Lapau Kandang | - | - | - |
| 16. Maransi | - | - | - |
| 17. Kampung Ladang | - | - | - |
| 18. Tiram | - | - | - |
| 19. Sei Gimba Gantiang | - | - | - |
| 20. Sikabu | - | - | - |
| 21. Padang Toboh | - | - | - |
| 22. Kampung Koto | - | 1 | 1 |
| 23. Kampung Galapuang | - | - | - |
| 24. Pasa Ulahan | - | - | - |
| 25. Padang Pauh | 1 | - | 1 |
| 26. Kabun Bungo Pasang | 1 | 1 | 2 |
| 27. Ganting Tengah Padang | - | - | - |
| 28. Cubadak Palak Gadang | - | 2 | 2 |
| 29. Manggopoh Dalam | 1 | 1 | 2 |
| 30. Manggopoh Ujung | - | - | - |
| 31. Binuang | - | - | - |
| 32. Koto Panjang | - | - | - |
| 33. Tanjung Medan | - | - | - |
| Jumlah / Total | 4 | 7 | 11 |

Sumber : KUA Ulahan Tapakis

Source : *Religious Affairs Services of Ulahan Tapakis*

Tabel. 6. 3. Jumlah Jemaah Haji Menurut Jenis Pekerjaan Tahun 2
Number of Moslem Pilgrims by Occupation 2015

| Jenis Pekerjaan/ <i>Occupation</i> | Laki-laki/ <i>Male</i> | Perempuan / <i>Female</i> | Jumlah / <i>Total</i> |
|---|---------------------------|------------------------------|--------------------------|
| (1) | (2) | (3) | (4) |
| 1. Petani/ <i>Farmer</i> | - | - | - |
| 2. Pedagang/ <i>Treder</i> | - | - | - |
| 3. Pegawai Negeri/ <i>Civil Servants</i> | - | - | - |
| 4. A B R I/ <i>Army</i> | - | - | - |
| 5. Lainnya/ <i>Others</i> | 4 | 7 | 11 |
| Jumlah/Total | 4 | 7 | 11 |

Sumber : KUA Ulakan Tapakis

Source : *Religious Affairs Services of Ulakan Tapakis*

Tabel. 6.4. Jumlah Jemaah Haji Menurut Jenis Kelamin dan Kelompok Umur
Number of Moslem Pilgrims by Age Group and Sex 2015

| Kelompok Umur/ <i>Age Group</i> | Laki-laki/ <i>Male</i> | Perempuan / <i>Female</i> | Jumlah / <i>Total</i> |
|------------------------------------|---------------------------|------------------------------|--------------------------|
| (1) | (2) | (3) | (4) |
| < 20 | - | - | - |
| 20 - 30 | - | - | - |
| 31 - 40 | - | - | - |
| 41 - 50 | - | 1 | 1 |
| 51 - 60 | 2 | 2 | 4 |
| 61 - 70 | 2 | 1 | 3 |
| >70 | - | 3 | 3 |
| Jumlah/Total | 4 | 7 | 11 |

Sumber : KUA Ulakan Tapakis

Source : *Religious Affairs Services of Ulakan Tapakis*

Tabel. 6.5. Jumlah Jemaah Haji Menurut Jenis Kelamin dan Pendidikan Tahun 2015
Number of Moslem Pilgrims by Sex and Education Level 2015

| Pendidikan / | <i>Education Level</i> | Laki-laki/ <i>Male</i> | Perempuan / <i>Female</i> | Jumlah / <i>Total</i> |
|--|------------------------|---------------------------|------------------------------|--------------------------|
| (1) | | (2) | (3) | (4) |
| 1. Sekolah Dasar <i>Elementary School</i> | | 1 | 5 | 6 |
| 2. Sekolah Lanjutan Tingkat Pertama <i>Junior High School</i> | | 1 | 1 | 2 |
| 3. Sekolah Lanjutan Tingkat Atas <i>Senior High School</i> | | - | 1 | 1 |
| 4. Akademi <i>Academy</i> | | 1 | - | 1 |
| 5. Sarjana (S1) | | 1 | - | 1 |
| 4. Pasca Sarjana (S2/S3) | | - | - | - |
| Jumlah/Total | | 4 | 7 | 11 |

Sumber : KUA Ulakan Tapakis

Source : *Religious Affairs Services of Ulakan Tapakis*

Tabel. 6.6. Jumlah Nikah, Talak / Cerai dan Rujuk Tahun 2015
Number of Marriage, Divorce and Reconciliation 2015

| Tahun <i>Years</i> | Nikah <i>Marriage</i> | Talak/Cerai <i>Pre-Divorce/Divorce</i> | Rujuk <i>Reconciliation</i> |
|-----------------------|--------------------------|---|--------------------------------|
| (1) | (2) | (3) | (4) |
| 2009 | 255 | 9 | - |
| 2010 | 241 | 11 | - |
| 2011 | 237 | 13 | - |
| 2012 | 259 | ...) | - |
| 2013 | 211 | 20 | - |
| 2014 | 282 | ...) | ...) |
| 2015 | 242 | 14 | - |

Sumber : KUA Ulakan Tapakis

Source : *Religious Affairs Services of Ulakan Tapakis*

Keterangan : ...)= Data tidak Tersedia/ *Data not available*

Tabel. 6.7. Banyaknya Perceraian Menurut Alasan Terjadinya Perceraian]
Number of Divorce by Causes 2015

| Jenis Pekerjaan <i>Occupation</i> | Banyaknya Perceraian <i>Number of Divorce</i> |
|--|--|
| (1) | (2) |
| 1. Masalah Ekonomi / <i>Economy</i> | - |
| 2. Masalah Moral / <i>Adultery</i> | - |
| 3. Karena Dimadu / <i>Polygami</i> | - |
| 4. Alasan Biologis / <i>Biological</i> | - |
| 5. Karena Pihak Ketiga / <i>The Third Person</i> | - |
| 6. Alasan Lainnya / <i>Others</i> | 14 |
| Jumlah / Total | 14 |

Sumber : KUA Ulakan Tapakis

Source : *Religious Affairs Services of Ulakan Tapakis*

Tabel. 6. 8. Jumlah Hewan Qurban yang Disembelih Pada Hari Raya Idul Adha Tahun 20
Number of Slaughtered Cattle in Islamic Day Celebration 2015

| Tahun <i>Years</i> | Kambing <i>Goat</i> | Sapi <i>Cow</i> |
|-----------------------|------------------------|--------------------|
| (1) | (2) | (3) |
| 2010 | - | 85 |
| 2011 | 10 | 96 |
| 2012 | - | 80 |
| 2013 | 6 | 31 |
| 2014 | 10 | 231 |
| 2015 | 7 | 179 |

Sumber : Kantor Kementerian Agama Kabupaten Padang Pariaman


Source : *Dept of Religious Affairs of Padang Pariaman Regency*

Tabel : 6. 9. Jumlah TPA/TPSA Menurut Nagari / Korong Tahun 2014
Number of TPA/TPSA Place by Villages 2014


| Nagari / Korong / Villages | TPA/TPSA | Guru/ Teachers | Santri/ Pupils |
|-------------------------------|-----------|-------------------|-------------------|
| (1) | (2) | (3) | (4) |
| 010 . TAPAKIS | 12 | 19 | 611 |
| 01. Batang Gadang | 1 | 1 | 64 |
| 02. Tiram | 1 | 2 | 30 |
| 03. Rimbo Karambia | 1 | 2 | 80 |
| 04. Surau Kandang | 1 | 1 | 40 |
| 05. Parit Tapakih | 1 | 1 | 35 |
| 06. Batang Kambaru | 1 | 1 | 35 |
| 07. Surau Duku | 1 | 2 | 32 |
| 08. Kala Muntung | - | - | - |
| 09. Lubuk Aro | 1 | 2 | 70 |
| 10. Kampung Pauh | 1 | 2 | 50 |
| 11. Kubu | 1 | 1 | 35 |
| 12. Rawang | 1 | 2 | 35 |
| 13. Kasai | - | - | - |
| 14. Kabun | 1 | 2 | 105 |
| 020 . ULAKAN | 28 | 51 | 2,139 |
| 15. Lapau Kandang | 1 | 1 | 80 |
| 16. Maransi | 1 | 2 | 76 |
| 17. Kampung Ladang | 1 | 2 | 60 |
| 18. Tiram | 1 | 2 | 150 |
| 19. Sei Gimba Gantiang | 2 | 2 | 125 |
| 20. Sikabu | 2 | 5 | 203 |
| 21. Padang Toboh | 3 | 6 | 211 |
| 22. Kampung Koto | 1 | 3 | 135 |
| 23. Kampung Galapuang | 2 | 3 | 110 |
| 24. Pasa Ulakan | 1 | 1 | 50 |
| 25. Padang Pauh | 1 | 1 | 90 |
| 26. Kabun Bungo Pasang | 1 | 1 | 25 |
| 27. Ganting Tengah Padang | 1 | 2 | 89 |
| 28. Cubadak Palak Gadang | 2 | 4 | 95 |
| 29. Manggopoh Dalam | 3 | 5 | 180 |
| 30. Manggopoh Ujung | 1 | 2 | 120 |
| 31. Binuang | 1 | 1 | 30 |
| 32. Koto Panjang | 2 | 4 | 110 |
| 33. Tanjung Medan | 1 | 4 | 200 |
| Jumlah / Total | 40 | 70 | 2,750 |

Sumber : KUA Ulakan Tapakis


Source : *Religious Affairs Services of Ulakan Tapakis*



Jumlah Luas panen Padi Sawah
Kecamatan Ulakan Tapakis
pada tahun 2015 sebanyak
4403 Ha



Luas lahan sawah Kecamatan
Ulakan Tapakis pada tahun 2015
adalah 2112 Ha



Pada tahun 2015, Kecamatan
Ulakan Tapakis memproduksi
jagung sebanyak 2.157,43 ton



Ubi Kayu 272,52 ton, ketimun 129,33
ton pada tahun 2015



Pada tahun 2015
cabe merah
149,76 ton



Produksi Buah Naga di Kecamatan
Ulakan Tapakis sebanyak
600,00 ton



Tabel : 7.1. Luas Lahan Menurut Jenis Penggunaannya (Ha) Tahun 2015
Area By Utilization (Ha) 2015

| Penggunaan / <i>Utilization</i> | Luas Lahan (Ha)/ <i>Area (Ha)</i> |
|--|--------------------------------------|
| (1) | (2) |
| 1 . Lahan Sawah / Wet Land | 2,112 |
| 2 . Perkebunan / Ditanami Pohon / Hutan Rakyat / <i>Farm</i> | - |
| 3 . Tegal /Huma, Kebun Ladang / <i>Cultivation</i> | 1,446 |
| 4 . Padang Rumput / <i>Savana</i> | - |
| 5 . Sementara Tidak Diusahakan / <i>Untemporary Unused Land</i> | 19 |
| Jumlah / Total | 3,577 |

Sumber : Dinas Pertanian, Peternakan, dan Kehutanan Kab. Padang Pariaman

Source : *Agriculture, Livestock and Forestry Extension Service of Padang Pariaman*

Tabel : 7.2. Luas Lahan Sawah Jenis Pengairan (Ha) Tahun 2015
Planted Area of Wet Land Paddy by Kind of Irrigation (Ha) 2015

| | Jenis Pengairan/ <i>Kind of Irrigation</i> | Luas Lahan (Ha)/ <i>Area (Ha)</i> | Persentase Terhadap Luas Sawah/ <i>Percentage of Wet Land Area</i> |
|-----------------------|---|--------------------------------------|--|
| | (1) | (2) | (3) |
| 1. | Irigasi Teknis / <i>Technics</i> | - | 0.00 |
| 2. | Irigasi 1/2 Teknis / <i>Half Technics</i> | 500 | 23.67 |
| 3. | Sederhana / <i>Simple Irrigation</i> | 17 | 0.80 |
| 4. | Desa/Non PU / <i>Villages Irrigation</i> | 80 | 3.79 |
| 5. | Non Irigasi / <i>Non Irrigation</i> | 1,515 | 71.73 |
| Jumlah / Total | | 2,112 | 100.00 |

Sumber : Dinas Pertanian, Peternakan, dan Kehutanan Kab. Padang Pariaman

Source : *Agriculture, Livestock and Forestry Extention Service of Padang Pariaman*

Tabel 7. 3. Luas Tanam, Luas Panen, Produksi dan Rata-Rata Produksi Tanaman Pangan Tahun 2015
Planted Area, Harvested Area, Production and Average Production of Food Crops Commodity 2015

| Jenis Tanaman <i>Type of Food Crops</i> | Luas Tanam / <i>Planted Area</i> (Ha / Ha) | Luas Panen / <i>Harvested Area</i> (Ha / Ha) | Produksi / <i>Production</i> (Ton / Ton) | Rata-Rata Produksi / <i>Average</i> <i>Production</i> (Ton / Ha) |
|--|--|--|--|--|
| (1) | (2) | (3) | (4) | (5) |
| 1. Padi Sawah <i>Wet Land Paddy</i> | 4,653 | 4,403 | 22,220 | 5.05 |
| 2. Jagung <i>Maize</i> | 330 | 276 | 2,157.43 | 7.82 |
| 3. Ubi Kayu <i>Cassava</i> | 4 | 7 | 272.52 | 38.93 |
| 4. Ubi Jalar <i>Sweet Potatoes</i> | - | - | - | - |
| 5. Kacang Tanah <i>Peanuts</i> | - | - | - | - |
| 6. Kedelai <i>Soya Beans</i> | - | - | - | - |
| 7. Kacang Hijau <i>Green Peanuts</i> | - | - | - | - |

Sumber : Dinas Pertanian, Peternakan, dan Kehutanan Kab. Padang Pariaman

Source : *Agriculture, Livestock and Forestry Extention Service of Padang Pariaman*

Tabel : 7. 4. Jumlah Populasi dan Pemotongan Hewan Ternak Tahun 2015
Number of Registered Slaughtered Cow and Livestock Population 2015

| Jenis Hewan Ternak/ <i>Kinds of Livestock</i> | Populasi (Ekor)/ <i>Population</i> | | | Pemotongan (Ekor)/ <i>Slaughtered</i> | | |
|--|---------------------------------------|--------------------------|-------------------------|--|--------------------------|-------------------------|
| | Jantan/ <i>Male</i> | Betina/ <i>Female</i> | Jumlah/ <i>Total</i> | Jantan/ <i>Male</i> | Betina/ <i>Female</i> | Jumlah/ <i>Total</i> |
| (1) | (2) | (3) | (4) | (5) | (6) | (7) |
| 1. Sapi/ <i>Cow</i> | 1,531 | 1,880 | 3,411 | 182 | 1 | 183 |
| 2. Kerbau/ <i>Buffalo</i> | 849 | 1,019 | 1,868 | 33 | 2 | 35 |
| 3. Kuda/ <i>Horses</i> | - | - | - | - | - | - |
| 4. Kambing/ <i>Goat</i> | 1,015 | 1,678 | 2,693 | 846 | 293 | 1,139 |

Sumber : Dinas Pertanian, Peternakan dan Kehutanan Kab. Padang Pariaman

Source : *Agriculture, plantation, Forestry and Livestock Service of Padang Pariaman*

Tabel : 7. 5. Jumlah Populasi dan Pemotongan Ayam Buras, Ayam Ras dan Itik Tahun 2
Number Of Registered Slaughtered Poultry and Livestock Population 201

| Jenis Unggas | Populasi (Ekor)/ <i>Population</i> | Pemotongan (Ekor)/ <i>Slaughtered</i> |
|--|---------------------------------------|--|
| (1) | (2) | (3) |
| 1. Ayam Buras / <i>Domestic Chicken</i> | 53,450 | 74,380 |
| 2. Ayam Ras Petelur / <i>Layer Chicken</i> | 136,200 | 81,780 |
| 3. Ayam Ras / <i>Broiler</i> | 551,300 | 551,135 |
| 4. Itik / <i>Duck</i> | 13,500 | 8,100 |

Sumber : Dinas Pertanian, Peternakan dan Kehutanan Kab. Padang Pariaman

Source : *Agriculture, plantation, Forestry and Livestock Service of Padang Pariaman*

Tabel : 7. 6. Luas dan Produksi Perikanan Darat Tahun 2015
Area and Production of Inland Fish 2015

| Jenis Perairan | Luas <i>Area</i> (ha) | Produksi <i>Production</i> (ton) |
|---|-----------------------------|--|
| (1) | (2) | (3) |
| 1. Perairan Umum/ <i>Open Water</i> | 43,00 | 37,90 |
| 2. Kolam Rakyat / <i>Cultured Water</i> | 31,26 | 1493,77 |
| 3. Kolam Peternakan Rakyat / <i>Public Fishponds</i> | 31,26 | 1 493,77 |
| 4. Mina Padi / <i>Paddy Fishponds</i> | - | - |
| Jumlah / Total | 0.00 | 1,493.77 |

Sumber : Dinas Kelautan dan Perikanan Kabupaten Padang Pariaman

Source : *Ocean and Fisheries Service of Padang Pariaman*

Tabel. 7. 7. Luas Panen dan Produksi Sayuran dan Tanaman Buah Semusim Tahun 2015
Harvested Area and Production of Seasonal Vegetables and Fruits Plants 2015

| Jenis Sayuran <i>Type of Vegetables</i> | Luas Tanam / <i>Planted Area</i> (Ha / Ha) | Luas Panen / <i>Harvested Area</i> (Ha / Ha) | Produksi / <i>Production</i> (Ton/Ton) | Rata-Rata Produksi / <i>Average Production</i> (Ton / Ha) |
|--|--|--|--|--|
| (1) | (2) | (3) | (4) | (5) |
| 1. Terung <i>Egg Plant</i> | 5 | 6 | 24.55 | 4.09 |
| 2. Ketimun <i>Cucumber</i> | 28 | 13 | 129.33 | 9.95 |
| 3. Cabe Merah <i>Red Pepper</i> | 3 | 3 | 149.76 | 49.92 |
| 4. Bayam <i>Spinach</i> | 9 | 13 | 53.00 | 4.08 |
| 5. Kangkung <i>Swamp Cabbage</i> | 10 | 12 | 58.04 | 4.84 |
| 6. Kacang Panjang <i>Cow Peas</i> | 9 | 11 | 63.91 | 5.81 |
| 7. Semangka <i>Water Melon</i> | 42 | - | - | - |
| Jumlah / <i>Total</i> | 106 | 58 | 479 | 79 |

Sumber : Dinas Pertanian, Peternakan, dan Kehutanan Kab. Padang Pariaman

Source : *Agriculture, Livestock and Forestry Extension Service of Padang Pariaman*

Tabel. 7.8. Luas Panen dan Produksi Buah-buahan Tahun 2015
Harvested Area and Production of Fruits 2015

| Jenis Buah-buahan <i>Kind of Fruits</i> | Jumlah Tanaman / <i>Number of Plants</i> (Batang/Trees) | Luas Areal/ <i>Planted Area</i> (Ha/Ha) | Jumlah Tanaman Menghasilkan / <i>Harvested Plant</i> (Batang/Trees) | Produksi/ <i>Production</i> (Ton) |
|--|---|---|--|---|
| (1) | (2) | (3) | (4) | (5) |
| 1. Alpukat / <i>Avocado</i> | 716 | 6.28 | 207.00 | 52.26 |
| 2. Mangga / <i>Mangoes</i> | 531 | 4.83 | 109.00 | 7.63 |
| 3. Rambutan / <i>Rambutan</i> | 334 | 2.39 | 210.00 | 35.57 |
| 4. Duku / <i>Duku</i> | 68 | 0.44 | 15.00 | 1.81 |
| 5. Jeruk / <i>Orange</i> | - | - | - | - |
| 6. Durian / <i>Durian</i> | 288 | 2.34 | 23.00 | 3.54 |
| 7. Jambu Biji / <i>Guava</i> | 406 | 1.46 | 225.00 | 7.76 |
| 8. Pepaya / <i>Papaya</i> | 7962 | 4.98 | 5248.00 | 371.77 |
| 9. Pisang / <i>Banana</i> | 59578 | 149 | 32538.00 | 2114.97 |
| 10. Manggis / <i>Mangosteen</i> | 231 | 1.3 | 88.00 | 18.17 |
| 11. Nangka / <i>Jackfruits</i> | 422 | 1.52 | 208.00 | 18.75 |
| 12. Melinjo / <i>Melinjo</i> | 35903 | 176 | 23464.00 | 1898.32 |
| 13. Nanas / <i>Pineapple</i> | 528 | 0.32 | 315.00 | 2.21 |
| 14. Sawo / <i>Chicco</i> | 317 | 1.78 | 218.00 | 37.80 |
| 15. Buah Naga / <i>Dragon Fruit</i> | 1200 | 0.75 | 600.00 | 13.61 |

Sumber : Dinas Pertanian, Peternakan, dan Kehutanan Kab. Padang Pariaman

Source : *Agriculture, Livestock and Forestry Extension Service of Padang Pariaman*

Tabel. 7.9. Luas Produksi Tanaman Perkebunan Rakyat Tahun 2015
Production Area of Smallholder Plantation 2015

| Jenis Tanaman Perkebunan/ <i>Kinds of Smallholder Plantation</i> | Produktif / <i>Productive</i> (Ha/Ha) | Belum | Tidak | Jumlah / <i>Total Area</i> (Ha/Ha) | Produksi / <i>Production</i> (Ton) |
|---|---|---|---|--|--|
| | | Produktif / <i>Not</i> <i>Productive</i> <i>Yet</i> (Ha/Ha) | Produktif / <i>Not</i> <i>Productive</i> (Ha/Ha) | | |
| (1) | (2) | (3) | (4) | (5) | (6) |
| 1. Karet / <i>Rubber</i> | - | - | - | - | - |
| 2. Kelapa / <i>Coconuts</i> | 1,883.00 | 342.00 | 760.00 | 2,985.00 | 2,730.35 |
| 3. Kulit Manis / <i>Cassieavera</i> | 20.00 | - | 1.00 | 21.00 | 24.40 |
| 4. Cengkeh / <i>Clove</i> | - | - | - | - | - |
| 5. Kopi / <i>Coffee</i> | - | - | - | - | - |
| 6. Pala / <i>Nutmeg</i> | - | - | - | - | - |
| 7. Kapuk / <i>Capok</i> | - | - | - | - | - |
| 8. Pinang / <i>Pinang</i> | 14.00 | - | - | 14.00 | 2.80 |
| 9. Kakao / <i>Cacao</i> | 247.00 | 68.00 | 71.00 | 386.00 | 234.65 |
| 10. Enau / <i>Enau</i> | - | - | - | - | - |
| 11. Sagu / <i>Sagu</i> | 6.00 | 2.00 | - | 8.00 | 21.90 |
| 12. Merica / <i>Pepper</i> | - | - | - | - | - |
| 13. Kelapa Sawit / <i>Palm</i> | 22.00 | 32.00 | - | 54.00 | 58.30 |
| 14. Garda Munggu / <i>Garda Munggu</i> | 2.00 | - | - | 2.00 | 0.80 |
| 15. Gambir / <i>Gambir</i> | - | - | - | - | - |

Sumber : Dinas Pertanian, Peternakan, dan Kehutanan Kab. Padang Pariaman

Source : *Agriculture, plantation, Forestry and Livestock Service of Padang Pariaman*

KOPERASI DAN LISTRIK

ELECTRIC and CO-OPERATE

8



Tabel. 8.1. Jumlah Pelanggan Listrik Menurut Jenis Pelanggan Tahun 2015
Number of Electric Customer by Kind 2015

| Jenis Pelanggan <i>Customers</i> | Banyaknya Pelanggan/ <i>Number of Customer</i> |
|---|---|
| (1) | (3) |
| 1. Rumahtangga <i>Household</i> | 6,264 |
| 2. Kantor Pemerintah <i>Government</i> | 3 |
| 3. Perusahaan/Niaga <i>Company/Trader</i> | 97 |
| 4. Sosial dan Rumah Sakit <i>Social and Hospital</i> | 108 |
| 5. Lainnya <i>Others</i> | - |
| Jumlah / <i>Total</i> | 6,472 |

Sumber : PLN Sub Ranting Kec. Ulakan Tapakis

Source : *State Electricity Enterprise of Ulakan Tapakis*

Tabel. 8.2. Banyaknya Koperasi berdasarkan Jenisnya Tahun 2015
Number of Co-operate by Kind 2015

| Jenis Koperasi / <i>Kind of Co-operate</i> | 2013 | 2014 |
|--|------|------|
| (1) | (2) | (3) |
| 1. Koperasi Primer / <i>Primary Co-operate</i> | 12 | 12 |
| 2. Koperasi Pusat / <i>Central Co-operation</i> | - | - |
| 3. KUD Pengusaha Bapel Bimas | - | - |
| 4. KUD Yang BerBadan Hukum | 2 | 2 |

Sumber : PLN Sub Ranting Kec. Ulakan Tapakis

Source : *State Electricity Enterprise of Ulakan Tapakis*

TRANSPORTASI DAN KOMUNIKASI

*TRANSPORTATION AND
COMMUNICATION*

9



Tabel. 9.1. Panjang Jalan Menurut Jenis Permukaan Jalan Tahun 2015
Road Length by Type of Surface 2015

| Jenis Permukaan / <i>Type of Surface</i> | Panjang Jalan <i>Road Length</i> (Km) |
|---|---|
| (1) | (2) |
| 1. A s p a l <i>Asphalt</i> | 25.83 |
| 2. Kerikil <i>Gravel</i> | 17.95 |
| 3. Tanah <i>Soil</i> | 35.22 |
| 4. Lainnya <i>Others</i> | - |
| Jumlah / Total | 79.00 |

Sumber : Dinas Pekerjaan Umum Kabupaten Padang Pariaman
 Source : *Public Work Service of Padang Pariaman Regency*

Tabel. 9.2. Panjang Jalan Negara, Propinsi dan Kabupaten Tahun 2015
Length of Road 2015

| Jenis Jalan / <i>Kind of Road</i> | Panjang Jalan <i>Road Length</i> (Km) |
|--------------------------------------|---|
| (1) | (2) |
| 1. Negara <i>National</i> | - |
| 2. Propinsi <i>Province</i> | 10.00 |
| 3. Kabupaten <i>Regency</i> | 69.00 |
| 4. Lainnya <i>Others</i> | - |
| Jumlah / Total | 79.00 |

Sumber : Dinas Pekerjaan Umum Kabupaten Padang Pariaman
 Source : *Public Work Service of Padang Pariaman Regency*

Tabel : 9. 3. Jumlah Jembatan dan Kondisinya Menurut Nagari/Korong Tahun 2015
Number of Bridge and Bridge's Condition by Village 2015

| Nagari / Korong / Villages | Kondisi / Condition | | | Jumlah Total |
|-------------------------------|---------------------|------------------|-----------------------------------|-----------------|
| | Baik Good | Rusak Damaged | Rusak Berat Heavily Damaged | |
| (1) | (2) | (3) | (4) | (5) |
| 010 . TAPAKIS | 6 | 8 | 3 | 17 |
| 01. Batang Gadang | 1 | - | - | - |
| 02. Tiram Tapakis | 1 | 1 | - | 2 |
| 03. Rimbo Karambia | - | 2 | 2 | 4 |
| 04. Surau Kandang | 1 | - | - | 1 |
| 05. Parit Tapakih | - | - | - | - |
| 06. Batang Kamaru | 1 | - | 1 | - |
| 07. Surau Duku | - | - | - | - |
| 08. Kala Muntung | - | 1 | - | 1 |
| 09. Lubuk Aro | - | - | - | - |
| 10. Kampung Pauh | - | 1 | - | - |
| 11. Kubu | - | 2 | - | - |
| 12. Rawang | - | - | - | - |
| 13. Kasai | 1 | 1 | - | 2 |
| 14. Kabun | 1 | - | - | 1 |
| 020 . ULAKAN | 10 | 8 | 0 | 18 |
| 15. Lapau Kandang | - | 1 | - | 1 |
| 16. Maransi | 3 | 2 | - | 5 |
| 17. Kampung Ladang | - | - | - | - |
| 18. Tiram Ulakan | 1 | - | - | 1 |
| 19. Sei Gimba Gantiang | - | 2 | - | 2 |
| 20. Sikabu | 1 | - | - | 1 |
| 21. Padang Toboh | - | 2 | - | 2 |
| 22. Kampung Koto | - | - | - | - |
| 23. Kampung Galapuang | 1 | - | - | 1 |
| 24. Pasa Ulakan | 1 | 1 | - | 2 |
| 25. Padang Pauh | - | - | - | - |
| 26. Kabun Bungo Pasang | - | - | - | - |
| 27. Ganting Tengah Padang | - | - | - | - |
| 28. Cubadak Palak Gadang | - | - | - | - |
| 29. Manggopoh Dalam | 1 | - | - | 1 |
| 30. Manggopoh Ujung | 1 | - | - | 1 |
| 31. Binuang | - | - | - | - |
| 32. Koto Panjang | - | - | - | - |
| 33. Tanjung Medan | 1 | - | - | 1 |
| Jumlah / Total | 16 | 16 | 3 | 35 |

Sumber : Kantor Camat Kecamatan Ulakan Tapakis

Source : District Office of Ulakan Tapakis District



Tabel : 10.1. Target dan Realisasi PBB Menurut Nagari/Korong Tahun 2015
Target and Realization of PBB by Villages 2015

| Nagari / Korong / Villages | Target | Realisasi | Jumlah SPPT | % Realisasi |
|----------------------------|-----------------------|----------------------------|--|--|
| | <i>Target</i> (Rp) | <i>Realization</i> (Rp) | <i>Number of Tax</i> <i>Collection</i> <i>Letter</i> (Lembar/Pcs) | <i>Thd Target</i> <i>%Realization</i> |
| (1) | (2) | (3) | (4) | (5) |
| 010 . TAPAKIS | 27 229 712 | 21 275 610 | 1 406 | 78.13 |
| 01. Batang Gadang | 1 909 515 | 1 526 663 | 67 | 79.95 |
| 02. Tiram | 3 196 607 | 2 259 517 | 55 | 70.68 |
| 03. Rimbo Karambia | 4 935 938 | 2 620 170 | 118 | 53.08 |
| 04. Surau Kandang | 525 466 | 525 466 | 46 | 100.00 |
| 05. Parit Tapakih | 2 588 990 | 2 210 341 | 122 | 85.37 |
| 06. Batang Kambaru | 986 866 | 887 073 | 63 | 89.89 |
| 07. Surau Duku | 704 570 | 678 432 | 42 | 96.29 |
| 08. Kala Muntung | 2 183 058 | 1 683 848 | 127 | 77.13 |
| 09. Lubuk Aro | 1 517 167 | 1 517 167 | 123 | 100.00 |
| 10. Kampung Pauh | 730 210 | 730 210 | 60 | 100.00 |
| 11. Kubu | 1 353 440 | 1 353 440 | 116 | 100.00 |
| 12. Rawang | 3 022 243 | 2 521 141 | 211 | 83.42 |
| 13. Kasai | 2 620 692 | 1 807 192 | 176 | 68.96 |
| 14. Kabun | 954 950 | 954 950 | 80 | 100.00 |
| 020 . ULAKAN | 86 742 125 | 50 464 256 | 3 217 | 58. 18 |
| 15. Lapau Kandang | 2 919 720 | 1 972 034 | 131 | 67.54 |
| 16. Maransi | 2 886 186 | 1 939 290 | 125 | 67.19 |
| 17. Kampung Ladang | 2 911 743 | 2 367 336 | 153 | 81.30 |
| 18. Tiram | 3 299 791 | 2 392 318 | 131 | 72.50 |
| 19. Sei Gimba Gantiang | 1 944 757 | 1 515 802 | 132 | 77.94 |
| 20. Sikabu | 6 940 231 | 5 062 375 | 356 | 72.94 |
| 21. Padang Toboh | 8 356 013 | 2 876 069 | 155 | 34.42 |
| 22. Kampung Koto | 2 241 887 | 1 950 695 | 167 | 87.01 |
| 23. Kampung Galapuang | 2 905 499 | 1 183 000 | 69 | 40.72 |
| 24. Pasa Ulakan | 2 581 588 | 1 470 303 | 106 | 56.95 |
| 25. Padang Pauh | 3 761 819 | 2 605 602 | 134 | 69.26 |
| 26. Kabun Bungo Pasang | 3 471 361 | 3 471 361 | 214 | 100.00 |
| 27. Ganting Tanah Padang | 6 699 646 | 3 707 329 | 188 | 55.34 |
| 28. Cubadak Palak Gadang | 2 975 842 | 1 210 148 | 107 | 40.67 |
| 29. Manggopoh Dalam | 9 001 934 | 3 839 113 | 240 | 42.65 |
| 30. Manggopoh Ujung | 6 660 605 | 2 689 135 | 131 | 40.37 |
| 31. Binuang | 2 689 210 | 2 689 210 | 131 | 100.00 |
| 32. Koto Panjang | 5 903 788 | 4 790 911 | 321 | 81.15 |
| 33. Tanjung Medan | 8 590 505 | 2 732 225 | 226 | 31.81 |
| Jumlah / Total | 113 971 837 | 71 739 866 | 4 623 | 62.95 |

Sumber : Kantor Walinagari se-Kecamatan Ulakan Tapakis

Source : Village Headmen Office of Ulakan Tapakis District

Keterangan : ...)= Data tidak Tersedia/ Data not available

Tabel. 10. 2. Perkembangan Jumlah LPN dan BPR Tahun 2015
Number of Traditional Village Financial and Public Credit Bank 2015

| Tahun <i>Years</i> | LPN <i>Traditional Village Financial</i> | BPR <i>Public Credit Bank</i> |
|-----------------------|---|----------------------------------|
| (1) | (2) | (3) |
| 2010 | - | 1 |
| 2011 | - | - |
| 2012 | - | - |
| 2013 | - | 1 |
| 2014 | - | 1 |
| 2015 | - | 1 |

Sumber : Bank Perkreditan Rakyat Kecamatan Ulakan Tapakis
Source : Public Credit Bank of Ulakan Tapakis District

DATA

MENCERDASKAN BANGSA
Enlighten The Nation



**BADAN PUSAT STATISTIK
KABUPATEN PADANG PARIAMAN**
Statistics of Padang Pariaman Regency
Jl. Imam Bonjol No. 22 Pariaman Telp/Fax. (0751) 92405
Homepage : <http://padangpariamankab.bps.go.id/>
E-mail: bps1306@bps.go.id

