



DAMAU

DALAM 4 ANGKA

in figures

2010



**BADAN PUSAT STATISTIK
KABUPATEN KEPULAUAN TALAUD**

DAMAU DALAM ANGKA

2010



**BADAN PUSAT STATISTIK
KABUPATEN KEPULAUAN TALAUD**
Kompleks Perkantoran Pemda, Melonguane, 95885

DAMAU DALAM ANGKA 2010

Katalog dalam Terbitan

I S S N : -
Nomor Publikasi : 1102001.7104011

Ukuran Buku : 16,5 Cm X 21,5 Cm
Jumlah Halaman : 118 halaman

Naskah :
Badan Pusat Statistik
Kabupaten Kepulauan Talaud

Penyunting / Editor :
Seksi Integrasi Pengolahan dan Diseminasi Statistik

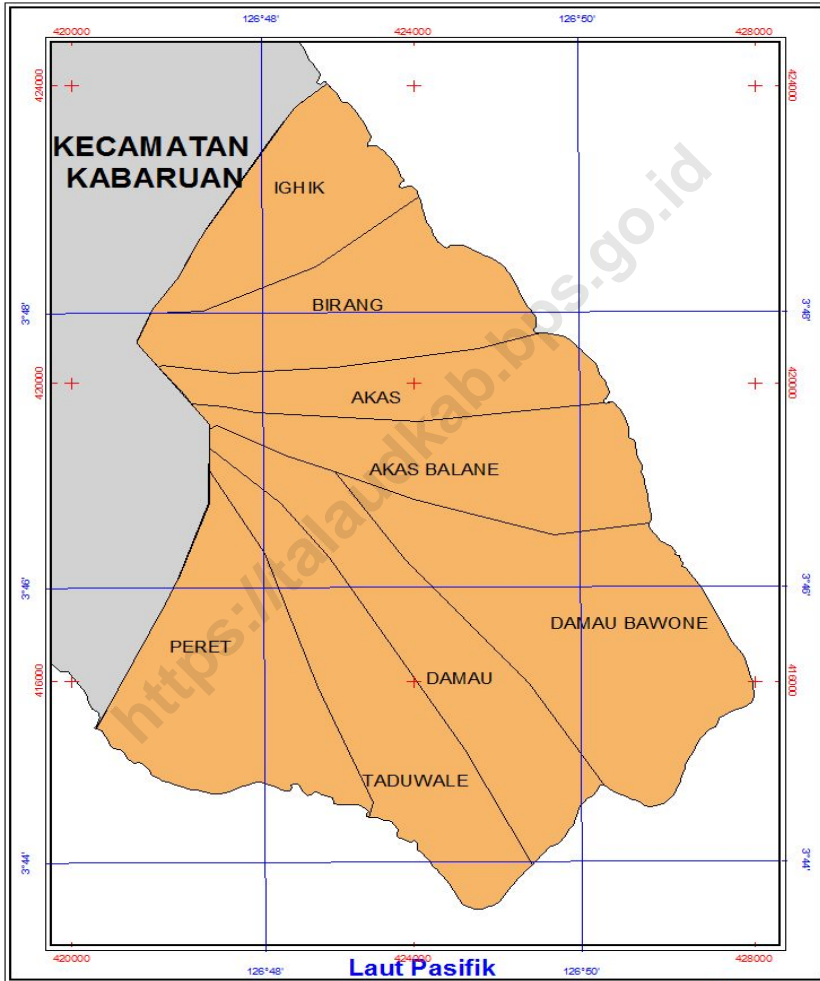
Gambar Cover :
Foto Aktivitas dan Kegiatan Pembangunan
Kabupaten Kepulauan Talaud

Desain Cover :
Seksi Integrasi Pengolahan dan Diseminasi Statistik

Diterbitkan oleh :
Badan Pusat Statistik
Kabupaten Kepulauan Talaud

Boleh dikutip dengan menyebutkan sumbernya

Kecamatan Damau



0 2000 4000 Meters



KATA SAMBUTAN

Saya menyambut dengan gembira penerbitan buku Damau Dalam Angka 2010. Tersedianya data yang akurat sangat membantu dalam perencanaan, pelaksanaan, penyediaan, dan pengawasan pembangunan.

Dengan tersedianya publikasi ini kita akan memiliki inventaris sumber data yang tepat dan sama sebagai potret kecamatan. Oleh karena itu, publikasi ini dapat dimanfaatkan sebagai bagian dari perencanaan secara sistimatis, menyeluruh, dan terpadu.

Saya mengucapkan banyak terimakasih kepada Koordinator Statistik Kecamatan Damau yang telah membantu serta memberikan sumbangan pemikiran dan tenaga, sehingga publikasi ini dapat terselesaikan.

Akhirnya saya mengharapkan agar publikasi ini dapat terwujud secara berkesinambungan sehingga kita senantiasa mempunyai visi dan misi data yang sama, sekaligus dapat diinformasikan kepada masyarakat dan instansi yang memerlukannya.

Semoga buku ini bermanfaat bagi kita semua.

Damau , Juni 2010

Camat Damau

Frans Aramana, S.Pd

NIP. 131 742 177

KATA PENGANTAR

Dengan memanjatkan puji syukur kehadiran Tuhan Yang Maha Esa, publikasi Damau Dalam Angka 2010 dapat terselesaikan yang merupakan tugas pokok dari Koordinator Statistik Kecamatan.

Damau Dalam Angka 2010 adalah publikasi tahunan yang menyajikan dan memberikan gambaran tentang keadaan geografis, ciri-ciri dan keadaan sosial ekonomi penduduk, serta keadaan sosial perekonomian kecamatan.

Buku publikasi ini dapat terwujud berkat kerjasama dan bantuan dari berbagai pihak baik instansi pemerintah maupun swasta. Atas bantuan ini disampaikan penghargaan dan ucapan terimakasih yang sebesar besarnya.

Pada kesempatan ini diucapkan terimakasih kepada Pemerintahan Kecamatan Damau atas perhatian yang diberikan untuk penerbitan ini.

Disadari bahwa publikasi ini banyak kekurangannya, saran dan kritik membangun dari berbagai pihak untuk perbaikan publikasi ini sangat kami harapkan.

Semoga penyajian data statistik dalam publikasi ini bermanfaat bagi kita.

Damau, Juni 2010

Mitra Statistik Kecamatan
Damau

Wolter Taarega

DAFTAR ISI

Kata Sambutan	iii
Kata Pengantar	iv
Daftar Isi	v
Daftar Tabel	vi
Bab I Keadaan Geografis	1
Bab II Pemerintahan	5
Bab III Penduduk dan Ketenagakerjaan	13
Bab IV Sosial	25
Bab V Pertanian	55
Bab VI Industri	85
Bab VII Perdagangan	91
Baba VIII Transportasi	95
Bab IX Keuangan dan Harga – harga	107

DAFTAR TABEL

Tabel	Judul	Halaman
1.1	Letak Geografis di Kecamatan Damau 2009	3
1.2	Luas Desa/Kelurahan di Kecamatan Damau 2009	4
2.1	Pejabat yang Pernah Memerintah di Kecamatan Damau 2009	7
2.2	Komposisi Personil Kantor Camat di Kecamatan Damau 2009	8
2.3	Nama Kepala Desa/Lurah dan Sekertaris Desa/Lurah di Kecamatan Damau 2009	9
2.4	Tipe Desa/Kelurahan, Status dan Jumlah Dusun/Lingkungan di Kecamatan Damau 2009	10
2.5	Jumlah Penduduk dan Pemilih di Kecamatan Damau 2009	11
3.1	Jumlah penduduk, Luas, dan Kepadatan Penduduk di Kecamatan Damau 2009	15
3.2	Penduduk Menurut Jenis Kelamin dan Sex Ratio di Kecamatan Damau 2009	16
3.3	Penduduk Menurut Jenis Kelamin dan Kelompok Umur di Kecamatan Damau 2009	17
3.4	Jumlah Dusun, Rumah Tangga, Penduduk dan Penduduk per Rumah Tangga di Kecamatan Damau 2009	18
3.5	Penduduk Menurut Jenis kelamin dan Kewarganegaraan di Kecamatan Damau 2009	19
3.6	Banyaknya Kelahiran, Kematian, dan Perpindahan Penduduk di Kecamatan Damau 2009	20
3.7	Banyaknya Pegawai Negeri Sipil Menurut Golongan di Kecamatan Damau 2009	21
3.8	Banyaknya Penduduk Menurut Mata Pencaharian di Kecamatan Damau 2009	22
4.1	Banyaknya TK, Guru, dan Murid di Kecamatan Damau 2009	27
4.2	Banyaknya SD, Guru, dan Murid di Kecamatan Damau 2009	28

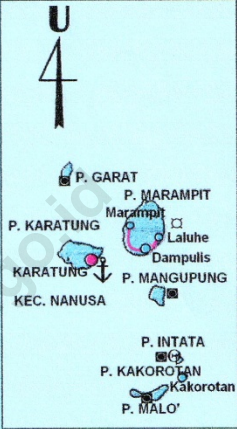
4.3	Banyaknya Gedung SD, Ruang Kelas, dan Kelas di Kecamatan Damau 2009	29
4.4	Banyaknya Murid SD Menurut Kelas di Kecamatan Damau 2009	30
4.5	Banyaknya SLTP, Guru, dan Murid di Kecamatan Damau 2009	31
4.6	Banyaknya Gedung SLTP, Ruang Kelas, dan Kelas di Kecamatan Damau 2009	32
4.7	Banyaknya Murid SLTP Menurut Kelas di Kecamatan Damau 2009	33
4.8	Banyaknya SLTA, Guru, dan Murid di Kecamatan Damau 2009	34
4.9	Banyaknya Gedung SLTA, Ruang Kelas, dan Kelas di Kecamatan Damau 2009	35
4.10	Banyaknya Murid SLTA Menurut Kelas di Kecamatan Damau 2009	36
4.11	Banyaknya Rumah Sakit, Puskesmas, Balai Pengobatan di Kecamatan Damau 2009	37
4.12	Banyaknya Tenaga Kesehatan di Kecamatan Damau 2009	38
4.13	Banyaknya Posyandu, Apotik, dan Toko Obat di Kecamatan Damau 2009	
4.14	Banyaknya Penderita Penyakit Berdasarkan Jenisnya di Kecamatan Damau 2009	40
4.15	Hasil Imunisasi di Kecamatan Damau 2009	41
4.16	Jumlah Target dan Hasil Imunisasi di Kecamatan Damau 2009	42
4.17	Banyaknya Klinik KB, Tenaga Medis, Tenaga PLKB, dan PUS Di Kecamatan Damau 200	44
4.18	Banyaknya Kecelakaan dan Korban Lalulintas Di Kecamatan Damau 2009	45
4.19	Jumlah Kriminalitas Menurut Jenis Kasusnya di Kecamatan Damau 2009	46
4.20	Banyaknya Penduduk Menurut Agama yang Dianutnya di Kecamatan Damau 2009	47
4.21	Banyaknya Tempat Ibadah di Kecamatan Damau 2009	49

4.22	Banyaknya Nikah, Talak, Rujuk, dan Cerai di Kecamatan Damau 2009	51
4.23	Frekuensi Penyampaian Materi Penerangan Di Kecamatan Damau 2009	52
4.24	Banyaknya Keluarga Menurut Hasil Pemantauan Keluarga Sejahtera Di Kecamatan Damau 2009	53
4.25	Banyaknya Bangunan Rumah Berdasarkan Jenisnya di Kecamatan Damau 2009	54
5.1	Penggunaan Lahan di Kecamatan Damau 2009	57
5.2	Luas Panen, Produksi, dan Rata-rata Produksi Padi Ladang di Kecamatan Damau 2009	58
5.3	Luas Panen, Produksi, dan Rata-rata Produksi Jagung di Kecamatan Damau 2009	59
5.4	Luas Panen, Produksi, dan Rata-rata Produksi Ubi Kayu di Kecamatan Damau 2009	60
5.5	Luas Panen, Produksi, dan Rata-rata Produksi Ubi Jalar di Kecamatan Damau 2009	61
5.6	Luas Panen, Produksi, dan Rata-rata Produksi Kacang Tanah di Kecamatan Damau 2009	62
5.7	Luas Panen, Produksi, dan Rata-rata Produksi Sayur-sayuran di Kecamatan Damau 2009	63
5.8	Banyaknya Pohon Durian, Produksi, dan Produktivitasnya di Kecamatan Damau 2009	64
5.9	Banyaknya Pohon Mangga, Produksi, dan Produktivitasnya di Kecamatan Damau 2009	65
5.10	Banyaknya Pohon Langsa, Produksi, dan Produktivitasnya di Kecamatan Damau 2009	66
5.11	Banyaknya Pohon Jeruk, Produksi, dan Produktivitasnya di Kecamatan Damau 2009	67
5.12	Banyaknya Pohon Pisang, Produksi, dan Produktivitasnya di Kecamatan Damau 2009	68
5.13	Banyaknya Pohon Nenas, Produksi, dan Produktivitasnya di Kecamatan Damau 2009	69
5.14	Banyaknya Pohon Salak, Produksi, dan Produktivitasnya di Kecamatan Damau 2009	70
5.15	Banyaknya Pohon Pepaya, Produksi, dan Produktivitasnya di Kecamatan Damau 2009	71

5.16	Banyaknya Pohon Rambutan, Produksi, dan Produktivitasnya di Kecamatan Damau 2009	72
5.17	Luas Areal Perkebunan Rakyat per Jenis Tanaman di Kecamatan Damau 2009	73
5.18	Produksi Perkebunan Rakyat per Jenis Tanaman di Kecamatan Damau 2009	74
5.19	Luas Areal Tanaman Kelapa dan Banyaknya Pohon di Kecamatan Damau 2009	75
5.20	Luas Areal Tanaman Cengkeh dan Banyaknya Pohon di Kecamatan Damau 2009	76
5.21	Luas Areal Tanaman Pala dan Banyaknya Pohon di Kecamatan Damau 2009	79
5.22	Banyaknya Populasi Ternak Menurut Jenisnya di Kecamatan Damau 2009	80
5.23	Banyaknya Populasi Unggas Menurut Jenisnya di Kecamatan Damau 2009	82
5.24	Banyaknya Rumah Tangga Usaha Perikanan di Kecamatan Damau 2009	83
5.25	Banyaknya Perahu/Kapal Penangkap Ikan di Kecamatan Damau 2009	84
6.1	Banyaknya Usaha Industri Kecil dan Kerajinan Rumah Tangga di Kecamatan Damau 2009	87
6.2	Banyaknya Pelanggan Listrik Menurut Jenis Pelanggan di Kecamatan Damau 2009	89
7.1	Banyaknya Pasar, Toko, Warung/Kios, dan Restoran/Rumah Makan di Kecamatan Damau 2009	93
8.1	Keadaan Jalan Menurut Lapisan Permukaan dan Jenis Jalan Di Kecamatan Damau 2009	97
8.2	Keadaan Jalan Menurut Permukaan dan Jenis Jalan Di Kecamatan Damau 2009	99
8.3	Panjang dan Jumlah Jembatan Menurut Konstruksi di Kecamatan Damau 2009	101
8.4	Banyaknya Kendaraan Bermotor dan Tidak Bermotor Menurut Jenisnya di Kecamatan Damau 2009	104
8.5	Banyaknya Sarana Komunikasi di Kecamatan Damau 2009	106
9.1	Target dan Realisasi PAD di Kecamatan Damau 2009	109
9.2	Harga Rata-rata Sembilan Bahan Pokok di Kecamatan Damau 2009	110

B.C.A. MIANGAS
 P. MIANGAS

PETA OBJEK WISATA
 KABUPATEN TALAUD



BAB I

Keadaan Geografis

- ☼ Wisata Alam
- ☐ Wisata Budaya
- ⊕ Wisata Juang
- Wisata Bahari

Tabel : 1.1.

Letak Geografis
Kecamatan Damau
2009

A. Kecamatan Damau Berbatasan Langsung dengan :

- Sebelah Utara : Laut Maluku
- Sebelah Timur : Laut Sulawesi
- Sebelah Selatan : Laut Sulawesi
- Sebelah Barat : Kecamatan Kabaruan

- B. Jarak Ibukota Kecamatan ke Ibukota Propinsi : 280 Mil
 Jarak Ibukota Kecamatan ke Ibukota Kabupaten : 15 Mil
 Jarak Ibukota Kecamatan ke Desa :

Damau	-	1.	Peret	:	4	Km
					2	Km
					0,5	Km
					6,5	Km
					8	Km
					10	Km
					-	Km
					6	Km

Tabel : 1.2.

Luas Desa/Kelurahan
Kecamatan Damau
2009

Desa/Kelurahan	Luas (Km ²)	Persentase (%)
[1]	[2]	[3]
1. Peret	8,49	19,08
2. Taduware	11,48	25,80
3. Damau	7,29	16,39
4. Akas	2,54	5,71
5. Birang	2,56	5,75
6. Ighik	2,17	4,88
7. Damau Bawone	7,49	16,84
8. Akas Balane	2,47	5,55
Jumlah	44,49	100

Sumber : Kantor Camat dan Data PODES



Tabel : 2.1.

Pejabat yang Pernah Memerintah
Di Kecamatan Damau
2009

Nama Pejabat	Jabatan	Tahun
[1]	[2]	[3]
1. Benyamin Matei, S.IP	Camat	2004 – 2006
2. Alexius Tumalang	Camat	2006 – 2007
3. Andris Tarelluan, S.IP	Camat	2007 – 2009
4. F. Aramana, SPd	Camat	2009 -

Sumber : Kantor Kecamatan Damau

Tabel : 2.2.

Komposisi Personil Kantor Camat
Di Kecamatan Damau
2009

Nama	Pangkat/ Golongan	Jabatan
[1]	[2]	[3]
1. F. Aramana, Spd	Penata Tkt. I/III d	Camat
2. S. Saletia	Penata Muda Tkt. 1/III b	Sekcam
3. B. Sinedu	Penata Muda Tkt. 1/III b	Staf
4. Z.Z. Anziga, SP	Penata Muda, III/a	Staf
5. M. Pandesingka, SH	Penata Muda, III/a	Staf
6. J. Tindige, S.IP	Penata Muda III/a	Staf
7. D. H. Mangode	Pengatur, II/c	Staf
8. B.T. Laluran	Pengatur, II/c	Staf
9. N.T. Malaru	Pengatur Muda Tkt I. II/b	Staf
10. R.A. Galetaa	Pengatur Muda Tkt I. II/b	Staf
11. J. Tindige	Pengatur Muda, II/a	Staf
12. F.R. Bawangun	Pengatur Muda, II/a	Staf
13. H. Kakampu	Pengatur Muda, II/a	Staf
14. K. Salamun	Pengatur Muda, II/a	Staf
15. M.D. Mamarodia	Pengatur Muda, II/a	Staf
16. A. Sandehang	Pengatur Muda, II/a	Staf
17. P. Gagola	Pengatur Muda, II/a	Staf
18. T. Maradesa	Pengatur Muda, II/a	Staf
19. E.W. Ansiga	Pengatur Muda, II/a	Staf
20. D. Bawiling	Pengatur Muda, II/a	Staf
21. D.J. Makarilang	Pengatur Muda, II/a	Staf
22. L.P. Waloni	Pengatur Muda, II/a	Staf
23. J. Taasiringan	Pengatur Muda, II/a	Staf

Sumber : Seksi Pemerintahan Kantor Kecamatan Damau

Tabel : 2.3.

Nama Kepala Desa dan Sekretaris Desa
Di Kecamatan Damau
2009

Desa/Kelurahan	Nama Kepala Desa	Nama Sekretaris Desa
[1]	[2]	[3]
1. Peret	Leonardus Saghoa	Nicodemus Tuage
2. Taduwale	A. D. B. Maarebia	W. Taasihe
3. Damau	Heriyanto Gahauna	Jansen Tindige
4. Akas	Pengasih Ginto	Nansun Sinedu
5. Birang	Jusop Uada	Veri Taasiringan
6. Ighik	Nicanor Adaminga	Hibor P. Garing
7. Damau Bawone	Piterson Tuage	Lamek Waloni
8. Akas Balane	Sayang Manora	Julen Ginto

Sumber : Seksi Pemerintahan Kantor Kecamatan Damau

Tabel : 2.4. Tipe Desa/Kelurahan, Status dan Jumlah Lindongan/Lingkungan
Di Kecamatan Damau
2009

Desa/Kelurahan	Tipe Desa/ Kelurahan	Status Swadaya/ Swakarya/Swasembada	Jumlah Dusun/ Lingkungan
[1]	[2]	[3]	[4]
1. Peret	Desa	Swadaya	4
2. Taduwale	Desa	Swadaya	4
3. Damau	Desa	Swadaya	4
4. Akas	Desa	Swadaya	3
5. Birang	Desa	Swadaya	4
6. Ighik	Desa	Swadaya	2
7. Damau Bawone	Desa	Swadaya	4
8. Akas Balane	Desa	Swadaya	3
Jumlah			28

Sumber : Seksi Pembangunan Kantor Camat Damau

Tabel : 2.5.

Jumlah Penduduk dan Pemilih
Di Kecamatan Damau
2009

Desa/Kelurahan	Penduduk	Pemilih
[1]	[2]	[3]
1. Peret	737	585
2. Taduware	826	600
3. Damau	868	648
4. Akas	331	239
5. Birang	467	273
6. Ighik	182	119
7. Damau Bawone	686	506
8. Akas Balane	406	286
Jumlah	4.503	3.256
2008	4.530	3.249
2007	4.475	-
2006	4.359	3.225
2005	4.317	3.151

Sumber : Sekretariat PPS Kecamatan dan KSK

<https://talaudkab.bps.go.id>



BAB III



Penduduk dan Ketenagakerjaan

Tabel : 3.1. Jumlah Penduduk, Luas, dan Kepadatan Penduduk
Di Kecamatan Damau
2009

Desa/Kelurahan	Jumlah Penduduk	Luas (Km ²)	Kepadatan (Jiwa/Km ²)
[1]	[2]	[3]	[4]
1. Peret	737	8,49	86,81
2. Taduwale	826	11,48	71,89
3. Damau	868	7,29	119,07
4. Akas	331	2,54	130,31
5. Birang	467	2,56	182,42
6. Ighik	182	2,17	83,87
7. Damau Bawone	686	7,49	91,59
8. Akas Balane	406	2,47	164,37
Jumlah	4.503	44,49	101,19
2008	4.530	44,49	101,82
2007	4.475	44,49	99,67
2006	4.359	44,49	97,98
2005	4.317	44,49	97,03

Sumber : Registrasi Penduduk

Tabel : 3.2

Penduduk Menurut Jenis Kelamin dan Sex Rasio
Di Kecamatan Damau
2009

Desa/Kelurahan	Penduduk		Jumlah	Sex Rasio
	Laki-laki	Perempuan		
[1]	[2]	[3]	[4]	[5]
1. Peret	385	352	737	91,43
2. Taduwale	432	394	826	91,20
3. Damau	448	420	868	93,75
4. Akas	173	158	331	91,33
5. Birang	246	221	407	89,84
6. Ighik	94	88	182	93,62
7. Damau Bawone	367	319	686	86,92
8. Akas Balane	205	201	406	98,05
Jumlah	2.350	2.153	4.443	91,62
2008	2.426	2.204	4.630	110,07
2007	2.300	2.175	4.475	105,75
2006	2.250	2.109	4.359	106,69
2005	2.179	2.138	4.317	101,92

Sumber : Registrasi Penduduk

Tabel : 3.3. Penduduk Menurut Jenis Kelamin dan Kelompok Umur
Di Kecamatan Damau
2009

Kelompok Umur	Penduduk		Jumlah
	Laki-laki	Perempuan	
[1]	[2]	[3]	[4]
0 – 4	208	136	344
5 – 9	225	209	434
10 – 14	208	218	426
15 – 19	193	154	347
20 – 24	153	143	296
25 – 29	187	185	372
30 – 34	189	212	401
35 – 39	192	171	363
40 - 44	174	144	318
45 – 49	133	156	289
50 – 54	139	154	293
55 – 59	124	129	253
60 -64	171	199	370
65-69	-	-	-
70-74	-	-	-
75+	-	-	-
Jumlah	2.296	2.210	4.506
2008	2.326	2.199	4.525
2007	2.300	2.176	4.475
2006	2.250	2.109	4.359

Sumber : Registrasi Penduduk

Tabel : 3.4.

Jumlah Dusun, Rumah tangga, Penduduk, dan
Penduduk per Rumahtangga
Di Kecamatan Damau
2009

Desa/Kelurahan	Lingkungan/ Lindungan	Rumah Tangga	Penduduk	Penduduk Per Rumah Tangga
[1]	[2]	[3]	[4]	[5]
1. Peret	4	230	768	3,34
2. Taduwale	4	249	821	3,66
3. Damau	4	248	854	3,44
4. Akas	3	95	348	3,65
5. Birang	4	118	466	3,98
6. Ighik	2	44	192	3,85
7. Damau Bawone	4	174	676	3,54
8. Akas Balane	3	117	378	3,47
Jumlah	28	1.275	4.503	3,56
2008	28	1.272	4.530	3,56
2007	28	1.250	4.475	3,58
2006	28	1.187	4.359	3,67

Sumber : Registrasi Penduduk

Tabel : 3.5. Penduduk Menurut Jenis Kelamin dan Kewarganegaraan
Di Kecamatan Damau
2009

Desa/Kelurahan	WNI		Jumlah	WNA		Jumlah
	Laki-laki	Perempuan		Laki-laki	Perempuan	
[1]	[2]	[3]	[4]	[5]	[6]	[7]
1. Peret	385	352	737	-	-	-
2. Taduware	432	394	826	-	-	-
3. Damau	448	420	868	-	-	-
4. Akas	173	158	331	-	-	-
5. Birang	246	221	467	-	-	-
6. Ighik	94	88	182	-	-	-
7. Damau Bawone	367	319	686	-	-	-
8. Akas Balane	205	201	406	-	-	-
Jumlah	2.350	2.153	4.503	-	-	-
2008	2.300	2.175	4.475	-	-	-
2007	2.250	2.109	4.359	-	-	-
2006	2.179	2.138	4.317	-	-	-

Sumber : Registrasi Penduduk

Tabel : 3.6. Banyaknya Kelahiran, Kematian, dan Perpindahan Penduduk Di Kecamatan Damau 2009

Desa/Kelurahan	Kelahiran	Kematian	Perpindahan	
			Masuk	Keluar
[1]	[2]	[3]	[4]	[5]
1. Peret	5	4	-	0
2. Taduwale	4	2	-	0
3. Damau	11	3	5	0
4. Akas	4	3	-	0
5. Birang	2	1	-	0
6. Ighik	3	1	-	0
7. Damau Bawone	5	3	-	0
8. Akas Balane	2	2	-	0
Jumlah	36	19	5	0
2008	23	15	30	0
2007	14	10	193	79
2006	15	2	41	23
2005	5	1	70	5

Sumber : Registrasi Penduduk

Tabel : 3.7.

Banyaknya Pegawai Negeri Sipil Menurut Golongan
Di Kecamatan Damau
2009

Dinas/Instansi/ Lembaga	IV	III	II	I	Jumlah
[1]	[2]	[3]	[4]	[5]	[6]
1. Kantor Camat	-	6	18	-	24
2. Cab. Diknas	4	2	3	-	9
3. Puskesmas	-	2	18	-	20
4. KUA	-	-	-	-	-
5. Puskesmas Kalasuge	-	-	-	-	-
6. Posad	-	-	-	-	-
7. Pospol	-	-	3	-	3
8. Rutan	-	-	-	-	-
9. Guru	36	32	40	-	108
10. TVRI	-	-	-	-	-
11. Meteorologi	-	-	-	-	-
12. Bandara	-	-	-	-	-
13. Pelabuhan	-	-	-	-	-
14. Pos LAJR	-	-	-	-	-
15. Kantor Pos	-	-	-	-	-
16. Bea Cukai	-	-	-	-	-
17. Disbun	-	-	-	-	-
18. Mantis/KSK	-	-	-	-	-
19. Mantri Tani	-	-	-	-	-
20. PLKB	-	-	1	-	1
21. PDAM	-	-	-	-	-
22. BRI	-	1	2	-	3
Jumlah	40	43	85	-	168

Sumber : Sekretaris Korpri Kecamatan Damau

Tabel : 3.8.

Banyaknya Penduduk Menurut Mata Pencapaian
Di Kecamatan Damau
2009

Desa/Kelurahan	Petani	Nelayan	Pedagang	PNS
[1]	[2]	[3]	[4]	[5]
1. Peret	407	9	16	19
2. Taduware	303	14	32	41
3. Damau	448	4	20	27
4. Akas	200	1	5	8
5. Birang	114	10	5	32
6. Ighik	79	3	4	7
7. Damau Bawone	280	28	8	14
8. Akas Balane	168	6	5	5
Jumlah	1.999	75	95	153
2008	2.448	134	58	134
2007	2.448	127	56	126
2006	2.265	120	72	168
2005	2.327	122	82	128

Sumber : Kantor Camat Damau

Tabel : 3.8.

Banyaknya Penduduk Menurut Mata Pencaharian
Di Kecamatan Damau
2009

Lanjutan

Desa/Kelurahan	Pegawai Swasta	ABRI	Lainnya	Jumlah
[1]	[2]	[3]	[4]	[5]
1. Peret	-	-	-	451
2. Taduwale	-	-	-	390
3. Damau	-	-	-	499
4. Akas	-	1	-	215
5. Birang	-	-	-	161
6. Ighik	-	-	-	93
7. Damau Bawone	-	-	-	330
8. Akas Balane	-	1	-	185
Jumlah	-	2	-	2.324
2008	12	6	-	2.775
2007	20	-	-	2.645
2006	13	-	-	2.672

Sumber : Kantor Camat Damau

<https://talaudkab.bps.go.id>



BAB IV



Sosial

Tabel : 4.1.

Banyaknya TK, Guru, dan Murid
Di Kecamatan Damau
2009

Desa/Kelurahan	Sekolah	Guru	Murid
[1]	[2]	[3]	[4]
1. Peret	1	2	19
2. Taduware	1	2	7
3. Damau	1	4	66
4. Akas	1	2	18
5. Birang	1	2	12
6. Ighik	-	-	-
7. Damau Bawone	-	-	-
8. Akas Balane	1	2	14
Jumlah	6	14	136
2008	5	12	145
2007	5	11	143
2006	5	10	113
2005	5	10	128

Sumber : Cabang Diknas Kecamatan Damau

Tabel : 4.2.

Banyaknya SD, Guru, dan Murid
Di Kecamatan Damau
2009

Desa/Kelurahan	Sekolah		Guru		Murid	
	Negeri	Swasta	Negeri	Swasta	Negeri	Swasta
[1]	[2]	[3]	[4]	[5]	[6]	[7]
1. Peret	-	2	-	16	-	101
2. Taduware	1	1	7	6	44	51
3. Damau	1	-	8	7	92	82
4. Akas	-	1	-	8	-	79
5. Birang	1	-	8	-	58	-
6. Ighik	1	-	7	-	15	-
7. Damau Bawone	-	1	-	8	-	65
8. Akas Balane	-	-	-	-	-	-
Jumlah	4	5	30	45	209	378
2008	4	5	25	36	231	288
2007	4	5	25	32	226	284
2006	4	5	27	32	241	275
2005	4	5	27	33	242	286

Sumber : Cabang Diknas Kecamatan Damau

Tabel : 4.3.

Banyaknya Gedung SD, Ruang Kelas, dan Kelas
Di Kecamatan Damau
2009

Desa/Kelurahan	Gedung		Ruang Kelas		Kelas	
	Negeri	Swasta	Negeri	Swasta	Negeri	Swasta
[1]	[2]	[3]	[4]	[5]	[6]	[7]
1. Peret	-	2	-	15	-	12
2. Taduwale	1	1	7	7	6	6
3. Damau	1	-	7	-	6	-
4. Akas	-	1	-	8	-	6
5. Birang	1	-	8	-	6	-
6. Ighik	1	-	5	-	6	-
7. Damau Bawone	-	1	-	9	-	6
8. Akas Balane	-	-	-	-	-	-
Jumlah	4	5	27	39	24	30
2008	4	5	29	38	24	30
2007	4	5	29	38	24	30
2006	4	5	29	38	24	30
2005	4	5	29	38	24	30

Sumber : Cabang Diknas Kecamatan Damau

Tabel : 4.4.

Banyaknya Murid SD Menurut Kelas
Di Kecamatan Damau
2009

Desa/Kelurahan	Kelas						Jumlah
	I	II	III	IV	V	VI	
[1]	[2]	[3]	[4]	[5]	[6]	[7]	[8]
1. Peret	23	21	8	19	15	15	101
2. Taduware	22	13	13	16	15	16	95
3. Damau	17	15	13	19	16	12	92
4. Akas	16	17	12	12	12	11	80
5. Birang	7	13	10	10	11	7	58
6. Ighik	1	3	3	2	2	4	15
7. Damau Bawone	15	7	5	2	10	16	55
8. Akas Balane	-	-	-	-	-	-	0
Jumlah	101	89	64	80	81	81	496
2008	86	96	81	89	90	97	539
2007	82	85	80	85	79	89	510
2006	98	87	80	90	80	81	516
2005	86	95	86	93	85	83	528

Sumber : Cabang Diknas Kecamatan Damau

Tabel : 4.5.

Banyaknya SLTP, Guru, dan Murid
Di Kecamatan Damau
2009

Desa/Kelurahan	Sekolah		Guru		Murid	
	Negeri	Swasta	Negeri	Swasta	Negeri	Swasta
[1]	[2]	[3]	[4]	[5]	[6]	[7]
1. Peret	-	-	-	-	-	-
2. Taduwale	-	-	-	-	-	-
3. Damau	-	-	-	-	-	-
4. Akas	-	-	-	-	-	-
5. Birang	-	-	-	-	-	-
6. Ighik	-	-	-	-	-	-
7. Damau Bawone	1	-	10	-	189	-
8. Akas Balane	-	-	-	-	-	-
Jumlah	1		10	-	189	-
2008	1	-	11	-	-	-
2007	1	-	11	-	180	-
2006	1	-	10	-	166	-
2005	1	-	10	-	165	-

Sumber : Cabang Diknas Kecamatan Damau.

Tabel : 4.6.

Banyaknya Gedung SLTP, Ruang Kelas, dan Kelas
Di Kecamatan Damau
2009

Desa/Kelurahan	Gedung		Ruang Kelas		Kelas	
	Negeri	Swasta	Negeri	Swasta	Negeri	Swasta
[1]	[2]	[3]	[4]	[5]	[6]	[7]
1. Peret	-	-	-	-	-	-
2. Taduwale	-	-	-	-	-	-
3. Damau	-	-	-	-	-	-
4. Akas	-	-	-	-	-	-
5. Birang	-	-	-	-	-	-
6. Ighik	-	-	-	-	-	-
7. Damau Bawone	1	-	9	-	3	-
8. Akas Balane	-	-	-	-	-	-
Jumlah	1	-	9	-	-	-
2008	1	-	6	-	-	-
2007	1	-	6	-	-	-
2006	1	-	6	-	-	-
2005	1	-	6	-	-	-

Sumber : Cabang Diknas Kecamatan Damau

Tabel : 4.7.

Banyaknya Murid SLTP Menurut Kelas
Di Kecamatan Damau
2009

Desa/Kelurahan	Kelas			Jumlah
	I	II	III	
[1]	[2]	[3]	[4]	[5]
1. Peret	-	-	-	-
2. Taduware	-	-	-	-
3. Damau	-	-	-	-
4. Akas	-	-	-	-
5. Birang	-	-	-	-
6. Ighik	-	-	-	-
7. Damau Bawone	62	64	63	189
8. Akas Balane	-	-	-	-
Jumlah	63	65	62	190
2008	63	65	62	190
2007	61	63	65	189
2006	68	55	43	166
2005	67	53	45	165

Sumber : Cabang Diknas Kecamatan Damau

Tabel : 4.8.

Banyaknya SLTA, Guru, dan Murid
Di Kecamatan Damau
2009

Desa/Kelurahan	Sekolah		Guru		Murid	
	Negeri	Swasta	Negeri	Swasta	Negeri	Swasta
[1]	[2]	[3]	[4]	[5]	[6]	[7]
1. Peret	-	-	-	-	-	-
2. Taduware	-	-	-	-	-	-
3. Damau	-	-	-	-	-	-
4. Akas	-	-	-	-	-	-
5. Birang	-	-	-	-	-	-
6. Ighik	-	-	-	-	-	-
7. Damau Bawone	1	-	11	-	77	-
8. Akas Balane	-	-	-	-	-	-
Jumlah	1	-	11	-	77	-
2008	1	-	11	-	-	-
2007	1	-	11	-	180	-
2006	1	-	10	-	166	-
2005	1	-	10	-	165	-

Sumber : Cabang Diknas Kecamatan Damau

Tabel : 4.9.

Banyaknya Gedung SLTA, Ruang Kelas, dan Kelas
Di Kecamatan Damau
2009

Desa/Kelurahan	Gedung		Ruang Kelas		Kelas	
	Negeri	Swasta	Negeri	Swasta	Negeri	Swasta
[1]	[2]	[3]	[4]	[5]	[6]	[7]
1. Peret	-	-	-	-	-	-
2. Taduware	-	-	-	-	-	-
3. Damau	-	-	-	-	-	-
4. Akas	-	-	-	-	-	-
5. Birang	-	-	-	-	-	-
6. Ighik	-	-	-	-	-	-
7. Damau Bawone	-	-	3	-	2	-
8. Akas Balane	-	-	-	-	-	-
Jumlah	1	-	6	-	-	-
2008	1	-	6	-	-	-
2007	1	-	6	-	-	-
2006	1	-	6	-	-	-
2005	1	-	6	-	-	-

Sumber : Cabang Diknas Kecamatan Damau

Tabel : 4.10.

Banyaknya Murid SLTA Menurut Kelas
Di Kecamatan Damau
2009

Desa/Kelurahan	Kelas			Jumlah
	I	II	III	
[1]	[2]	[3]	[4]	[5]
1. Peret	-	-	-	-
2. Taduware	-	-	-	-
3. Damau	-	-	-	-
4. Akas	-	-	-	-
5. Birang	-	-	-	-
6. Ighik	-	-	-	-
7. Damau Bawone	35	42	-	77
8. Akas Balane	-	-	-	-
Jumlah	35	42	-	77
2008	62	63	63	188
2007	62	63	65	190
2006	68	55	43	166
2005	67	53	45	165

Sumber : Cabang Diknas Kecamatan Damau

Tabel : 4.11. Banyaknya Rumah Sakit, Puskesmas, dan Balai Pengobatan
Di Kecamatan Damau
2009

Desa/Kelurahan	Rumah Sakit	Puskesmas			Balai Pengobatan		
		Umum	Pem bantu	Keliling	Umum	KKIA	Lainnya
[1]	[2]	[3]	[4]	[5]	[6]	[7]	[8]
1. Peret	-	-	1	-	-	-	-
2. Taduwale	-	-	1	-	-	-	-
3. Damau	-	1	-	-	-	-	-
4. Akas	-	-	-	-	-	-	-
5. Birang	-	-	1	-	-	-	-
6. Ighik	-	-	-	-	-	-	-
7. Damau Bawone	-	-	-	-	-	-	-
8. Akas Balane	-	-	1	-	-	-	-
Jumlah		1	4	-	-	-	-
2008	-	1	4	1	-	1	-
2007	-	1	4	1	-	1	-
2006	-	1	4	1	-	1	-

Sumber : Puskesmas Kecamatan Damau

Tabel : 4.12.

Banyaknya Tenaga Kesehatan
Di Kecamatan Damau
2009

Desa/Kelurahan	Dokter	Dokter Gigi	Apoteker	Sarjana Kesehatan	Paramedis	Non Paramedis
[1]	[2]	[3]	[4]	[5]	[6]	[7]
1. Peret	-	-	-	-	2	-
2. Taduwale	-	-	-	-	1	-
3. Damau	-	-	-	-	6	-
4. Akas	-	-	-	-	1	-
5. Birang	-	-	-	-	1	-
6. Ighik	-	-	-	-	-	-
7. Damau Bawone	-	-	-	-	2	-
8. Akas Balane	-	-	-	-	1	-
Jumlah					14	
2008	2	-	-	-	9	3
2007	2	-	-	-	9	3

Sumber : Puskesmas Kecamatan Damau

Tabel : 4.13.

Banyaknya Posyandu, Apotik, dan Toko Obat
Di Kecamatan Damau
2009

Desa/Kelurahan	Posyandu	Apotik	Toko Obat
[1]	[2]	[3]	[4]
1. Peret	1	-	-
2. Taduwale	1	-	-
3. Damau	1	-	-
4. Akas	1	-	-
5. Birang	1	-	-
6. Ighik	1	-	-
7. Damau Bawone	1	-	-
8. Akas Balane	1	-	-
Jumlah	8	-	-
2007	8	-	-
2006	8	-	-
2004	8	-	-

Sumber : Puskesmas Kecamatan Damau

Tabel : 4.14.

Banyaknya Penderita Penyakit Berdasarkan Jenisnya
Di Kecamatan Damau
2008

Jenis Penyakit	2002	2003	2004	2006	2007	2008
[1]	[2]	[3]	[4]	[5]	[6]	[7]
1. TBC	-	-	-	-	20	17
2. Sipilis	-	-	-	-	-	-
3. Gonorrhoe	-	-	-	-	-	-
4. Kusta	-	-	-	-	-	-
5. Tipus	-	-	-	-	-	-
6. Tetanus	-	-	-	-	-	-
7. Diphteri	-	-	-	-	-	-
8. Campak	-	-	-	-	-	-
9. Batuk Rejang	-	-	-	-	-	-
10. Lumpuh Anak	-	-	-	-	-	-
11. Kolera	-	-	-	-	-	-
12. Rabies	-	-	-	-	1	1
13. Radang Hati	-	-	-	-	-	-
14. Encep	-	-	-	-	-	-
15. DHF	-	-	-	-	-	1
16. Frambosia	-	-	-	-	-	-
17. Malaria	-	-	-	-	-	-
18. Diare	-	-	-	-	-	-
Jumlah	-	-	-	-	21	19

Sumber : Puskesmas Kecamatan Damau

Tabel : 4.15.

Hasil Imunisasi
Di Kecamatan Damau
2009

Desa/Kelurahan	BCG	DPT	Polio	Campak
[1]	[2]	[3]	[4]	[5]
1. Peret	8	24	20	12
2. Taduware	12	20	22	6
3. Damau	8	32	24	8
4. Akas	8	34	35	11
5. Birang	6	16	22	6
6. Ighik	3	24	30	4
7. Damau Bawone	6	30	30	6
8. Akas Balane				
Jumlah	51	180	183	53

Sumber : Puskesmas Kecamatan Damau

Tabel : 4.16.

Jumlah Target dan Hasil Imunisasi
Di Kecamatan Damau
2009

Desa/Kelurahan	TFH Ibu Hamil			TT Anak		
	Target	Hasil		Target	Hasil	
		I	II		I	II
[1]	[2]	[3]	[4]	[5]	[6]	[7]
1. Peret	14	19	8	-	-	-
2. Taduware	20	8	6	-	-	-
3. Damau	18	12	10	-	-	-
4. Akas	8	-	-	-	-	-
5. Birang	12	-	-	-	-	-
6. Ighik	5	1	2	-	-	-
7. Damau Bawone	19	-	-	-	-	-
8. Akas Balane	11	-	-	-	-	-
Jumlah	107	40	26	-	-	-

Sumber : Puskesmas Kecamatan Damau

Tabel : 4.16.

Jumlah Target dan Hasil Imunisasi
Di Kecamatan Damau
2009

Lanjutan

Desa/Kelurahan	DT Anak			TT WUS		
	Target	Hasil		Target	Hasil	
		I	II		I	II
[1]	[2]	[3]	[4]	[5]	[6]	[7]
1. Peret	17	9	7	21	8	16
2. Taduwale	14	7	8	22	8	8
3. Damau	20	8	12	24	12	6
4. Akas	16	9	12	20	7	8
5. Birang	6	6	8	10	2	2
6. Ighik	4	7	2	4	1	4
7. Damau Bawone	8	10	4	20	4	4
8. Akas Balane	-	-	-	-	-	-
Jumlah	85	56	53	121	42	48

Sumber : Puskesmas Kecamatan Damau

Tabel : 4.17. Banyaknya Klinik KB, Tenaga Medis, Tenaga PLKB, dan PUS
Di Kecamatan Damau
2008

Desa/Kelurahan	Klinik KB	Tenaga Medis		Tenaga PLKB		PUS
		Medis	Paramedis	Medis	Paramedis	
[1]	[2]	[3]	[4]	[5]	[6]	[7]
1. Peret	-	-	-	-	-	-
2. Taduwale	-	-	-	-	-	-
3. Damau	1	2	-	-	-	-
4. Akas	-	-	-	-	-	-
5. Birang	-	-	-	-	-	-
6. Ighik	-	-	-	-	-	-
7. Damau Bawone	-	-	-	-	-	-
8. Akas Balane	-	-	-	-	-	-
Jumlah	1	2	-	-	-	-

Sumber : PLKB Kecamatan Damau

Tabel : 4.18.

Banyaknya Kecelakaan dan Korban Lalulintas
Di Kecamatan Damau
2008

Bulan	Jumlah Kecelakaan	Korban Mati	Luka Berat	Luka Ringan	Perkiraan Kerugian
[1]	[2]	[3]	[4]	[5]	[6]
1. Januari	1	-	-	-	-
2. Februari	-	-	-	-	-
3. Maret	-	-	-	-	-
4. April	2	-	-	2	-
5. Mei	1	-	-	1	-
6. Juni	-	-	-	-	-
7. Juli	-	-	-	-	-
8. Agustus	2	-	-	2	-
9. September	-	-	-	-	-
10. Oktober	-	-	-	-	-
11. November	-	-	-	-	-
12. Desember	1	-	-	1	-
Jumlah	7	-	-	7	-
2007	3	-	1	2	-
2006	2	-	-	2	-

Sumber : Pos Polisi Damau

Tabel : 4.19.

Jumlah Kriminalitas Menurut Jenis Kasusnya
Di Kecamatan Damau
2009

Jenis Kriminalitas	2009	2008	2007	2006	2004
[1]	[2]	[3]	[4]	[5]	[5]
1. Pencurian	2	3	4	3	2
2. Penipuan	2	2	1	-	1
3. Penganiayaan	4	6	4	1	2
4. Pembunuhan	-	-	-	-	-
5. Pemerkosaan	-	1	-	-	-
6. Pengrusakan	-	4	1	1	-
7. Penghinaan	-	2	1	1	4
8. Lainnya (pengancaman, dsb)	3	3	2	1	2
Jumlah	11	21	13	7	11

Sumber : Pos Polisi Damau

Tabel : 4.20. Banyaknya Penduduk Menurut Agama yang Dianutnya
Di Kecamatan Damau
2009

Desa/Kelurahan	Islam	Kristen	Katolik
[1]	[2]	[3]	[4]
1. Peret	2	241	479
2. Taduwale	4	534	252
3. Damau	4	850	24
4. Akas	-	353	1
5. Birang	-	465	13
6. Ighik	1	203	-
7. Damau Bawone	-	688	9
8. Akas Balane	-	357	-
Jumlah	11	3.691	778
2008	11	3.730	820
2007	17	3.480	730

Sumber : Kantor Kecamatan Damau

Tabel : 4.20. Banyaknya Penduduk Menurut Agama yang Dianutnya
Di Kecamatan Damau
2008

Lanjutan

Desa/Kelurahan	Hindu	Budha	Jumlah
[1]	[2]	[3]	[4]
1. Peret	-	-	-
2. Taduwale	-	-	-
3. Damau	-	-	-
4. Akas	-	-	-
5. Birang	-	-	-
6. Ighik	-	-	-
7. Damau Bawone	-	-	-
8. Akas Balane	-	-	-
Jumlah	-	-	-
2007	-	-	-
2006	-	-	-

Sumber : Kantor Kecamatan Damau

Tabel : 4.21.

Banyaknya Tempat Ibadah
Di Kecamatan Damau
2008

Desa/Kelurahan	Masjid	Mushalla	Langgar
[1]	[2]	[3]	[4]
1. Peret	-	-	-
2. Taduwale	-	-	-
3. Damau	-	-	-
4. Akas	-	-	-
5. Birang	-	-	-
6. Ighik	-	-	-
7. Damau Bawone	-	-	-
8. Akas Balane	-	-	-
Jumlah	-	-	-
2007	-	-	-
2006	-	-	-

Sumber : Kantor Kecamatan Damau

Tabel : 4.21.

Banyaknya Tempat Ibadah
Di Kecamatan damau
2009

Lanjutan

Desa/Kelurahan	Gereja	Pura	Vihara
[1]	[2]	[3]	[4]
1. Peret	2	-	-
2. Taduware	3	-	-
3. Damau	2	-	-
4. Akas	2	-	-
5. Birang	3	-	-
6. Ighik	1	-	-
7. Damau Bawone	3	-	-
8. Akas Balane	1	-	-
Jumlah	17		
2008	17	-	-
2007	17	-	-
2006	17	-	-

Sumber : Kantor Kecamatan Damau

Tabel : 4.22.

Banyaknya Nikah, Talak, Rujuk, dan Cerai
Di Kecamatan Damau
2009

Desa/Kelurahan	Nikah	Talak	Rujuk	Cerai
[1]	[2]	[3]	[4]	[5]
1. Peret	2	-	-	-
2. Taduwale	1	-	-	-
3. Damau	2	-	-	-
4. Akas	2	-	-	-
5. Birang	1	-	-	-
6. Ighik	-	-	-	-
7. Damau Bawone	2	-	-	-
8. Akas Balane	2	-	-	-
Jumlah	12			
2008	15	-	-	-
2007	46	1	-	-
2006	46	-	-	-

Sumber : Kantor Kecamatan Damau

Tabel : 4.23.

Frekuensi Penyampaian Materi Penerangan
Di Kecamatan Damau
2008

Jenis Paket	2004	2006	2007	2008
[1]	[5]	[6]	[7]	[8]
Bidang Ekuin				
Pertanian	-	-	-	-
Kehutanan	-	-	-	-
Industri	-	-	-	-
Tambang/Energi	-	-	-	-
Perhub/Parpostel	-	-	-	-
Koperasi	-	-	-	-
Perdagangan	-	-	-	-
Tenaga Kerja	-	-	-	-
Transmigrasi	-	-	-	-
Lingkungan Hidup	-	-	-	-
Bidang Kesra				
A. Agama/Kepercayaan	-	2	2	2
B. Pendidikan	-	-	-	-
C. Pemuda/Wanita	-	1	1	1
D. Kependudukan/Kesehatan/KB	-	1	1	1
E. Perumahan	-	-	-	-
Bidang Polkam				
F. Politik Hub. LN	-	-	-	-
G. Hukum	-	-	-	-
H. Hankam	-	-	-	-
Mitra Penerangan				
I. Klompencapir	-	-	-	-
J. LKMD	-	-	-	-
K. Lain-lain	-	-	-	-
Jumlah	-	4	4	4

Sumber : Kantor Kecamatan Damau

Tabel : 4.24. Banyaknya Keluarga Menurut Hasil Pemantauan Keluarga Sejahtera Di Kecamatan Damau 2009

Desa/Kelurahan	Pra Sejahtera	
	Alasan Ekonomi	Bukan Alasan Ekonomi
[1]	[2]	[3]
1. Peret	514	-
2. Taduwale	357	-
3. Damau	599	-
4. Akas	232	-
5. Birang	238	-
6. Ighik	100	-
7. Damau Bawone	308	-
8. Akas Balane	227	-
Jumlah	2.575	-
2008	2.575	-
2007	2.385	-
2006	2.449	-

Sumber : Kantor Kecamatan Damau

Tabel : 4.25.

Banyaknya Bangunan Rumah Berdasarkan Jenisnya
Di Kecamatan Damau
2009

Desa/Kelurahan	Rumah Permanen	Rumah Semi Permanen	Rumah Kayu	Rumah Bambu (Lainnya)
[1]	[2]	[3]	[4]	[5]
1. Peret	10	182	25	-
2. Taduware	30	170	6	-
3. Damau	20	203	30	-
4. Akas	10	70	12	-
5. Birang	12	93	13	-
6. Ighik	2	42	9	-
7. Damau Bawone	20	147	27	-
8. Akas Balane	9	79	11	-
Jumlah	113	986	133	-
2008	113	986	133	-
2007	91	934	137	-
2006	89	927	132	-

Sumber : Kantor Kecamatan Damau



Pertanian

Tabel : 5.1.

Penggunaan Lahan
Di Kecamatan Damau
2009

Penggunaan Lahan	Luas (Ha)
[1]	[2]
1. Irigasi Teknis & Frekuensi Penanaman Padi Dalam se Tahun	-
a. Penanaman Sekali	-
b. Penanaman Dua Kali	-
2. Irigasi Setempat Teknis & Frekuensi Penanaman Padi Dlm setahun	-
a. Penanaman Sekali	-
b. Penanaman Dua Kali	-
3. Irigasi Sederhana	-
a. Penanaman Sekali	-
b. Penanaman Dua Kali	-
4. Tadah Hujan	-
a. Penanaman Sekali	-
b. Penanaman Dua Kali	-
5. Pasang Surut	-
a. Penanaman Sekali	-
b. Penanaman Dua Kali	-
6. Lainnya	-
a. Penanaman Sekali	-
b. Penanaman Dua Kali	-
7. Pekarangan	77
8. Tegalan, Ladang, Kebun, Huma	1247,22
9. Lahan Padang Rumput	46,62
10. Rawa-rawa	-
11. Tambak	-
12. Kolam	-
13. Lahan yang Tidak Diusahakan	100
14. Lahan Tanaman Kayu-kayuan, Hutan Rakyat	50
15. Perkebunan Rakyat	2764,16
16. Hutan Negara	173
17. Lain-lain	-
Jumlah	4458

Sumber : Kantor Camat dan Data PODES

Tabel : 5.2. Luas Panen, Produksi, dan Rata-rata Produksi Padi Ladang
Di Kecamatan Damau
2009

Desa/Kelurahan	Luas Panen (Ha)	Produksi (Ton)	Rata-rata Produksi (Ton/Ha)
[1]	[2]	[3]	[4]
1. Peret	1,75	1,6	0,9
2. Taduware	0,75	0,7	0,9
3. Damau	0,35	0,3	0,9
4. Akas	0,75	0,7	0,9
5. Birang	0,75	0,7	0,9
6. Ighik	0,7	0,6	0,9
7. Damau Bawone	0,75	0,7	0,9
8. Akas Balane	0,75	0,7	0,9
Jumlah	6,55	6	7,2
2008	6,55	6	7,2
2007	4	3,6	0,9
2006	12	10,8	0,9
2005	8	7,2	0,9

Sumber : Mantri Tani Kecamatan Damau

Tabel : 5.3. Luas Panen, Produksi, dan Rata-rata Produksi Jagung
Di Kecamatan Damau
Pertengahan 2009

Desa/Kelurahan	Luas Panen (Ha)	Produksi (Ton)	Rata-rata Produksi (Ton/Ha)
[1]	[2]	[3]	[4]
1. Peret	1.75	1.8	1
2. Taduwale	1.25	1.3	1
3. Damau	0.75	0.7	1
4. Damau Bawone	0.75	0.8	1
5. Akas Balane	0.5	0.5	1
6. Akas	0.75	0.7	1
7. Birang	1.25	1.3	1
8. Ighik	0.5	0.5	1
Jumlah	25.75	25.8	1
2008	25.75	25.8	1
2007	15	15	1
2006	18	18	1
2005	20	20	1

Sumber : Mantri Tani Kecamatan Damau

Tabel : 5.4. Luas Panen, Produksi, dan Rata-rata Produksi Ubi Kayu
Di Kecamatan Damau
Pertengahan 2009

Desa/Kelurahan	Luas Panen (Ha)	Produksi (Ton)	Rata-rata Produksi (Ton/Ha)
[1]	[2]	[3]	[4]
1. Peret	1.75	2.6	1.5
2. Taduware	2.5	3.8	1.5
3. Damau	1.75	2.6	1.5
4. Damau Bawone	3.25	4.9	1.5
5. Akas Balane	1.5	2.2	1.5
6. Akas	1	1.5	1.5
7. Birang	1.5	2.3	1.5
8. Ighik	1	1.5	1.5
Jumlah	14,25	21,4	1.5
2008	28.5	42.8	1.5
2007	33	49.5	1.5
2006	45	97.5	1.5
2005	27	40.5	1.5

Sumber : Mantri Tani Kecamatan Damau

Tabel : 5.5. Luas Panen, Produksi, dan Rata-rata Produksi Ubi Jalar
Di Kecamatan Damau
2009

Desa/Kelurahan	Luas Panen (Ha)	Produksi (Ton)	Rata-rata Produksi (Ton/Ha)
[1]	[2]	[3]	[4]
1. Peret	1.75	2.6	1.5
2. Taduwale	2.5	3.8	1.5
3. Damau	1.75	2.6	1.5
4. Damau Bawone	3.25	4.9	1.5
5. Akas Balane	1.5	2.2	1.5
6. Akas	1	1.5	1.5
7. Birang	1.5	2.2	1.5
8. Ighik	1	1.5	1.5
Jumlah	14.25	21.3	1.5
2008	14.25	21.3	1.5
2007	24	36	1.5
2006	26	39	1.5
2005	23	34.5	1.5

Sumber : Mantri Tani Kecamatan Damau

Tabel : 5.6. Luas Panen, Produksi, dan Rata-rata Produksi Kacang Tanah
Di Kecamatan Damau
2009

Desa/Kelurahan	Luas Panen (Ha)	Produksi (Ton)	Rata-rata Produksi (Ton/Ha)
[1]	[2]	[3]	[4]
1. Peret	0.5	0.4	0.9
2. Taduware	0.5	0.5	0.9
3. Damau	0.25	0.2	0.9
4. Damau Bawone	0.5	0.4	0.9
5. Akas Balane	0.25	0.2	0.9
6. Akas	0.5	0.5	0.9
7. Birang	0.5	0.4	0.9
8. Ighik	0.25	0.2	0.9
Jumlah	3.25	2.8	0.9
2008	3.25	2.8	0.9
2007	2.2	1.98	0.9
2006	3.5	3.15	0.9
2005	3.5	3.15	0.9

Sumber : Mantri Tani Kecamatan Damau

Tabel : 5.7. Luas Panen, Produksi, dan Rata-rata Produksi Sayur-sayuran
Di Kecamatan Damau
2009

Desa/Kelurahan	Luas Panen (Ha)	Produksi (Ton)	Rata-rata Produksi (Ton/Ha)
[1]	[2]	[3]	[4]
1. Peret	1.5	0.7	0.5
2. Taduwale	1.75	0.9	0.5
3. Damau	1.25	0.6	0.5
4. Damau Bawone	1.75	0.9	0.5
5. Akas Balane	1.5	0.7	0.5
6. Akas	1.5	0.7	0.5
7. Birang	1.75	0.9	0.5
8. Ighik	1	0.5	0.5
Jumlah	12	5.9	0.5
2008	12	5.9	0.5
2007	55	27.5	0.5
2006	46	23	0.5
2005	42	21	0.5

Sumber : Mantri Tani Kecamatan Damau

Tabel : 5.8. Banyaknya Pohon Durian, Produksi, dan Produktivitasnya
Di Kecamatan Damau
2009

Desa/Kelurahan	Luas Panen (Ha)	Produksi (Ton)	Rata-rata Produksi (Ton/Ha)
[1]	[2]	[3]	[4]
1. Peret	50	-	-
2. Taduware	50	-	-
3. Damau	50	-	-
4. Damau Bawone	50	-	-
5. Akas Balane	50	-	-
6. Akas	50	-	-
7. Birang	50	-	-
8. Ighik	50	-	-
Jumlah	400	-	-
2008	400	-	-
2007	400	-	-
2006	400	-	-
2005	400	-	-

Sumber : Mantri Tani Kecamatan Damau

Tabel : 5.9 Banyaknya Pohon Mangga, Produksi, dan Produktivitasnya
 Di Kecamatan Damau
 2009

Desa/Kelurahan	Luas Panen (Ha)	Produksi (Ton)	Rata-rata Produksi (Ton/Ha)
[1]	[2]	[3]	[4]
1. Peret	75	0.8	1.5
2. Taduwale	100	1.1	1.5
3. Damau	100	1.1	1.5
4. Damau Bawone	75	0.8	1.5
5. Akas Balane	100	1.1	1.5
6. Akas	75	0.8	1.5
7. Birang	75	0.8	1.5
8. Ighik	50	0.4	1.5
Jumlah	650	6.9	1.5
2008	650	6.9	1.5
2007	650	6.8	1.5
2006	650	6.8	1.5
2005	650	6.8	1.5

Sumber : Mantri Tani Kecamatan Damau

Tabel : 5.10 Banyaknya Pohon Langsa, Produksi, dan Produktivitasnya
Di Kecamatan Damau
2009

Desa/Kelurahan	Banyaknya Pohon	Produksi (Ton)	Produktivitas (Ton)
[1]	[2]	[3]	[4]
1. Peret	100	0.9	1.2
2. Taduwale	100	0.6	1.2
3. Damau	100	0.9	1.2
4. Damau Bawone	125	1.2	1.2
5. Akas Balane	100	0.9	1.2
6. Akas	125	1.2	1.2
7. Birang	125	1.2	1.2
8. Ighik	100	0.6	1.2
Jumlah	875	7.5	1.2
2008	875	7.5	1.2
2007	875	7.5	1.2
2006	875	7.5	1.2
2005	875	7.5	1.2
2003	100	0.9	1.2

Sumber : Mantri Tani Kecamatan Damau

Tabel : 5.11. Banyaknya Pohon Jeruk, Produksi, dan Produktivitasnya
Di Kecamatan Damau
2009

Desa/Kelurahan	Banyaknya Pohon	Produksi (Ton)	Produktivitas (Ton)
[1]	[2]	[3]	[4]
1. Peret	300	2.5	1
2. Taduware	200	1.5	1
3. Damau	200	2	1
4. Damau Bawone	300	2	1
5. Akas Balane	400	3.5	1
6. Akas	300	2	1
7. Birang	400	3.5	1
8. Ighik	300	2	1
Jumlah	2400	19	1
2008	2400	19	1
2007	2900	19	1
2006	2900	19	1
2005	2900	19	1

Sumber : Mantri Tani Kecamatan Damau

Tabel : 5.12. Banyaknya Pohon Pisang, Produksi, dan Produktivitasnya
Di Kecamatan Damau
2009

Desa/Kelurahan	Banyaknya Pohon	Produksi (Ton)	Produktivitas (Ton)
[1]	[2]	[3]	[4]
1. Peret	400	3	1.5
2. Taduware	400	2.3	1.5
3. Damau	350	3	1.5
4. Damau Bawone	600	3.8	1.5
5. Akas Balane	500	3	1.5
6. Akas	300	2.3	1.5
7. Birang	400	2.3	1.5
8. Ighik	200	2	1.5
Jumlah	3150	11	1.5
2008	3550	29.1	1.5
2007	4200	25	1.5
2006	4000	24	1.5
2005	3700	23	1.5
2003	3600	22	1.5

Sumber : Mantri Tani Kecamatan Damau

Tabel : 5.13. Banyaknya Pohon Nenas, Produksi, dan Produktivitasnya
Di Kecamatan Damau
2009

Desa/Kelurahan	Banyaknya Pohon	Produksi (Ton)	Produktivitas (Ton)
[1]	[2]	[3]	[4]
1. Peret	100	1	1
2. Taduware	75	0.8	1
3. Damau	100	1	1
4. Damau Bawone	75	0.7	1
5. Akas Balane	75	0.7	1
6. Akas	100	1	1
7. Birang	75	0.8	1
8. Ighik	50	0.5	1
Jumlah	650	6.5	1
2008	650	6.5	1
2007	24	6.5	1
2006	26	6.5	1
2005	23	6.5	1
2003	25	6.5	1

Sumber : Cabang Dinas Pertanian Kecamatan Damau

Tabel : 5.14.

Banyaknya Pohon Salak, Produksi, dan Produktivitasnya
Di Kecamatan Damau
2009

Desa/Kelurahan	Banyaknya Pohon	Produksi (Ton)	Produktivitas (Ton)
[1]	[2]	[3]	[4]
1. Peret	25	-	-
2. Taduware	20	-	-
3. Damau	25	-	-
4. Damau Bawone	22	-	-
5. Akas Balane	27	-	-
6. Akas	30	-	-
7. Birang	26	-	-
8. Ighik	25	-	-
Jumlah	200	-	-
2008	200	-	-
2007	200	-	-
2006	200	-	-
2005	200	-	-

Sumber : Cabang Dinas Pertanian Kecamatan Damau

Tabel : 5.15. Banyaknya Pohon Pepaya, Produksi, dan Produktivitasnya
Di Kecamatan Damau
2009

Desa/Kelurahan	Banyaknya Pohon	Produksi (Ton)	Produktivitas (Ton)
[1]	[2]	[3]	[4]
1. Peret	250	4	2
2. Taduware	200	3.5	2
3. Damau	200	3	2
4. Damau Bawone	300	4	2
5. Akas Balane	200	3	2
6. Akas	250	4	2
7. Birang	200	3.5	2
8. Ighik	150	2.5	2
Jumlah	1750	27.5	2
2008	1750	27.5	2
2007	1650	26.2	2
2006	1600	26	2
2005	1575	25	2

Sumber : Cabang Dinas Pertanian Kecamatan Damau

Tabel : 5.16. Banyaknya Pohon Rambutan, Produksi, dan Produktivitasnya
Di Kecamatan Damau
2009

Desa/Kelurahan	Banyaknya Pohon	Produksi (Ton)	Produktivitas (Ton)
[1]	[2]	[3]	[4]
1. Peret	75	0.6	1.2
2. Taduwale	70	0.9	1.2
3. Damau	80	0.9	1.2
4. Damau Bawone	75	0.9	1.2
5. Akas Balane	75	0.9	1.2
6. Akas	70	0.6	1.2
7. Birang	85	0.6	1.2
8. Ighik	70	0.6	1.2
Jumlah	600	6	1.2
2008	600	6	1.2
2007	600	6	1.2
2006	600	6	1.2
2005	600	6	1.2
2003	600	6	1.2

Sumber : Cabang Dinas Pertanian Kecamatan Damau

Tabel : 5.17.

Luas Areal Perkebunan Rakyat per Jenis Tanaman
Di Kecamatan Damau
2009

Desa/Kelurahan	Sagu (Ha)	Kelapa (Ha)	Cengkeh (Ha)	Pala (Ha)	Kopi (Ha)	Kakao (Ha)
[1]	[2]	[3]	[4]	[5]	[6]	[7]
1. Peret	2	46.5	16.5	75.6	-	-
2. Taduware	2	41.5	17.8	107.8	-	-
3. Damau	2	78.8	20.5	36.7	-	-
4. Damau Bawone	2	23.8	26	31.8	-	-
5. Akas Balane	2	16.8	13	13.8	-	-
6. Akas	2	33.8	14.5	12.5	-	-
7. Birang	2	37.5	7.6	9.8	-	-
8. Ighik	1	32.8	31.2	8.6	-	-
Jumlah	15	311,5	147,1	296,6		
2008	116	1282.73	359.75	696	-	-
2007	157	1250	380	552	-	-
2006	175	1241	377	545	-	-
2005	201	1235	373	533	-	-

Sumber : Cabang Dinas Pertanian Kecamatan Damau

Tabel : 5.18.

Produksi Perkebunan Rakyat per Jenis Tanaman
Di Kecamatan Damau
2009

Desa/Kelurahan	Sagu (Ton)	Kelapa (Ton)	Cengkeh (Ton)	Pala (Ton)	Kopi (Ton)	Kakao (Ton)
[1]	[2]	[3]	[4]	[5]	[6]	[7]
1. Peret	3	46.2	17.6	75.1	-	-
2. Taduware	2	40.6	17.6	107.5	-	-
3. Damau	1	78.8	20.1	33.6	-	-
4. Damau Bawone	2	33.8	26	31.2	-	-
5. Akas Balane	1	37	11	13.8	-	-
6. Akas	1	32.8	16.15	12	-	-
7. Birang	2	23.6	7.5	9.4	-	-
8. Ighik	1	16.9	3.5	8.3	-	-
Jumlah	13	309.7	119.45	290.9	-	-
2008	13	309.7	119.45	290.9	-	-
2007	11	1200	126	1205	-	-
2006	12	1200	110	1171	-	-
2005	10	1170	115	1115	-	-

Sumber : Cabang Dinas Pertanian Kecamatan Damau dan Kantor Camat

Tabel : 5.19.

Luas Areal Tanaman Kelapa dan Banyaknya Pohon
Di Kecamatan Damau
2009

Desa/Kelurahan	Luas Areal (Ha)			Jumlah
	BM	M	TM	
[1]	[2]	[3]	[4]	[5]
1. Peret	13.25	112.54	88.25	214,04
2. Taduwale	12	115.6	59.5	187,1
3. Damau	11.25	213.5	66.5	291,25
4. Damau Bawone	17.5	94.17	43.5	155,17
5. Akas Balane	10.25	102.57	22	134,82
6. Akas	8.75	93	20.5	122,25
7. Birang	9.75	64.03	27.52	101,3
8. Ighik	9.5	52.3	15	76,8
Jumlah	79	735,17	254,52	1282,73
Jumlah	92.25	847.71	342.77	1282.73
2007	60.47	847.71	342.82	1250
2006	51.47	847.71	342.82	1241
2005	45.47	847.71	342.82	1235

Keterangan :

BM : Belum Menghasilkan
M : Menghasilkan
TM : Tidak Menghasilkan

Sumber : Cabang Dinas Pertanian Kecamatan Damau dan Kantor Cam

Tabel : 5.19.

Luas Areal Tanaman Kelapa dan Banyaknya Pohon
Di Kecamatan Damau
2009

Lanjutan

Desa/Kelurahan	Banyaknya Pohon			Jumlah
	BM	M	TM	
[1]	[2]	[3]	[4]	[5]
1. Peret	2650	22508	17610	42768
2. Taduware	2388	23004	11813	37205
3. Damau	2250	42700	13200	58150
4. Damau Bawone	3395	18769	8670	30834
5. Akas Balane	2040	12742	5458	20240
6. Akas	1698	18042	3991	23731
7. Birang	1940	12742	5458	20140
8. Ighik	1981	10408	3001	15390
Jumlah	18342	160915	69201	248458
2008	18342	168584	68056	254947
2007	16942	168584	68125	253651
2006	16616	168584	68125	253325
2005	16208	168584	68125	252917

Keterangan :

BM : Belum Menghasilkan
M : Menghasilkan
TM : Tidak Menghasilkan

Sumber : Cabang Dinas Pertanian Kecamatan Damau dan Kantor Camat

Tabel : 5.20. Luas Areal Tanaman Cengkeh dan Banyaknya Pohon
Di Kecamatan Damau
2009

Desa/Kelurahan	Luas Areal (Ha)			Jumlah
	BM	M	TM	
[1]	[2]	[3]	[4]	[5]
1. Peret	4.8	35.14	24,2	64,14
2. Taduware	4.1	48.1	10.37	62,57
3. Damau	6.95	51.2	12	70,15
4. Akas	3.75	21.3	2.2	27,25
5. Birang	5.2	16.5	1.5	23,2
6. Ighik	3.5	7.5	1.5	12,5
7. Damau Bawone	7.34	56	7	70,34
8. Akas Balane	3.5	23	3.05	29,55
Jumlah	39,14	258,74	61,82	359,7
2008	39.19	258.74	61.82	359.75
2007	49.44	258.74	61.82	380
2006	46.44	258.74	61.82	377
2005	42.44	258.74	61.82	373

Keterangan :

BM : Belum Menghasilkan
M : Menghasilkan
TM : Tidak Menghasilkan

Sumber : Cabang Dinas Pertanian Kecamatan Damau dan Kantor Camat

Tabel : 5.20.

Luas Areal Tanaman Cengkeh dan Banyaknya Pohon
Di Kecamatan Damau
2009

Lanjutan

Desa/Kelurahan	Banyaknya Pohon			Jumlah
	BM	M	TM	
[1]	[2]	[3]	[4]	[5]
1. Peret	960	6800	4620	12380
2. Taduware	820	9342	2740	12902
3. Damau	1393	9860	2300	13553
4. Damau Bawone	1463	1088	1302	3853
5. Akas Balane	680	4032	814	5526
6. Akas	760	4092	406	5258
7. Birang	1036	3018	240	4294
8. Ighik	700	1312	260	2272
Jumlah	7812	39544	12682	60038
2008	7719	50760	13378	71045
2007	5625	50760	13378	68977
2006	4629	50760	13378	67981
2005	3633	50760	13378	66985

Keterangan :

BM : Belum Menghasilkan
M : Menghasilkan
TM : Tidak Menghasilkan

Sumber : Cabang Dinas Pertanian Kecamatan Damau dan Kantor Camat

Tabel : 5.21.

Luas Areal Tanaman Pala dan Banyaknya Pohon
Di Kecamatan Damau
2009

Desa/Kelurahan	Luas Areal (Ha)			Jumlah
	BM	M	TM	
[1]	[2]	[3]	[4]	[5]
1. Peret	46	123.5	-	169.5
2. Taduware	75	170	-	245
3. Damau	18.5	56	-	74.5
4. Damau Bawone	23.5	52	-	75.5
5. Akas Balane	13.25	23	-	36.25
6. Akas	18	20	-	38
7. Birang	23.75	15	-	38.75
8. Ighik	10.5	8	-	18.5
Jumlah	228.5	467.5	-	696
2008	228.5	467.5	-	696
2007	137.5	467.5	-	605
2006	96.5	467.5	-	564
2005	68.5	467.5	-	536

Keterangan :

BM : Belum Menghasilkan
M : Menghasilkan
TM : Tidak Menghasilkan

Sumber : Cabang Dinas Pertanian Kecamatan Damaudan Kantor Camat

Tabel : 5.21.

Luas Areal Tanaman Pala dan Banyaknya Pohon
Di Kecamatan Damau
2009

Lanjutan

Desa/Kelurahan	Banyaknya Pohon			Jumlah
	BM	M	TM	
[1]	[2]	[3]	[4]	[5]
1. Peret	8365	22393	-	30758
2. Taduware	13095	29445	-	42540
3. Damau	3489	10576	-	14065
4. Damau Bawone	4350	9623	-	13973
5. Akas Balane	2390	4146	-	6536
6. Akas	3035	3372	-	6407
7. Birang	3782	2393	-	6175
8. Ighik	1785	1361	-	3146
Jumlah	40291	83309	-	123600
2008	40291	83309	-	123600
2007	34343	110218	-	144561
2006	29937	110218	-	140155
2005	27282	110218	-	137500

Keterangan :

BM : Belum Menghasilkan
M : Menghasilkan
TM : Tidak Menghasilkan

Sumber : Cabang Dinas Pertanian Kecamatan Damau dan Kantor Camat

Tabel : 5.22.

Banyaknya Populasi Ternak Menurut Jenisnya
Di Kecamatan Damau
2009

Desa/Kelurahan	Sapi Perah	Sapi	Kerbau	Kuda	Kambing	Babi
[1]	[2]	[3]	[4]	[5]	[6]	[7]
1. Peret	-	10	-	-	94	178
2. Taduware	-	10	-	-	96	138
3. Damau	-	21	-	-	92	180
4. Damau Bawone	-	45	-	-	107	205
5. Akas Balane	-	21	-	-	73	125
6. Akas	-	18	-	-	78	133
7. Birang	-	20	-	-	86	128
8. Ighik	-	3	-	-	50	80
Jumlah	-	148	-	-	676	1167
2008	-	145	-	-	674	1162
2007	-	141	-	-	670	1049
2006	-	139	-	-	670	1048
2005	-	137	-	-	668	1045

Sumber : Kantor Camat Damau

Tabel : 5.23.

Banyaknya Populasi Unggas Menurut Jenisnya
Di Kecamatan Damau
2009

Desa/Kelurahan	Itik	Ayam Ras	Ayam Kampung
[1]	[2]	[3]	[4]
1. Peret	20	-	420
2. Taduwale	24	600	298
3. Damau	32	200	685
4. Damau Bawone	56	-	682
5. Akas Balane	20	-	406
6. Akas	2448	-	406
7. Birang	24	-	400
8. Ighik	16	-	443
Jumlah	2620	800	3320
2008	214	2100	3347
2007	215	2200	3256
2006	220	2100	3260

Sumber : Kantor Camat Damau

Tabel : 5.24.

Banyaknya Rumahtangga Usaha Perikanan
Di Kecamatan Damau
2009

Desa/Kelurahan	Tanpa Perahu	Perahu Penangkap				Motor Tempel	Kapal Motor	Jumlah
		Kecil	Sedang	Besar	Jukun			
[1]	[2]	[3]	[4]	[5]	[6]	[7]	[8]	[9]
1. Peret	-	20	-	-	-	-	-	20
2. Taduwale	-	22	-	-	-	-	-	22
3. Damau	-	11	-	-	-	-	-	11
4. Damau Bawone	-	20	-	-	-	-	-	20
5. Akas Balane	-	15	-	-	-	-	-	15
6. Akas	-	17	-	-	-	-	-	17
7. Birang	-	19	-	-	-	-	-	19
8. Ighik	-	21	-	-	-	-	-	21
Jumlah	-	145	-	-	-	-	-	145

Sumber : Kepala Desa se – Kecamatan Damau

Tabel : 5.25.


Banyaknya Perahu/Kapal Penangkap Ikan
Di Kecamatan Damau
2009

Desa/Kelurahan	Perahu Tanpa Motor				Motor Tempel	Kapal Motor	Jumlah
	Kecil	Sedang	Besar	Jukun			
[1]	[2]	[3]	[4]	[5]	[6]	[7]	[8]
1. Peret	20	-	-	-	2	-	22
2. Taduware	22	-	-	-	3	-	25
3. Damau	11	-	-	-	4	-	15
4. Damau Bawone	20	-	-	-	1	-	21
5. Akas Balane	15	-	-	-	-	-	15
6. Akas	17	-	-	-	1	-	18
7. Birang	19	-	-	-	-	-	19
8. Ighik	21	-	-	-	-	-	21
Jumlah	145	-	-	-	11	-	156

Sumber : Kepala Desa se – Kecamatan Damau



BAB VI



Industri

Tabel : 6.1. Banyaknya Usaha Industri Kecil dan Kerajinan Rumah tangga
Di Kecamatan Damau
2009

Desa/Kelurahan	Jenis Industri Kecil/Kerajinan Rumah tangga				
	Kursi Bambu	Meubel	Bengkel	Pandai Besi	Tukang Kayu
[1]	[2]	[3]	[4]	[5]	[6]
1. Peret	-	1	-	-	1
2. Taduwale	-	-	-	-	1
3. Damau	-	-	-	-	2
4. Damau Bawone	-	-	1	-	2
5. Akas	-	-	-	-	1
6. Birang	-	-	-	-	2
7. Ighik	-	-	-	-	1
8. Akas Balane	-	-	-	-	2
Jumlah	-	1	1	-	12
2008	-	1	1	1	11
2007	-	1	1	1	10
2006	-	1	1	1	10

Sumber : Kantor Camat Damau

Tabel : 6.1. Banyaknya Usaha Industri Kecil dan Kerajinan Rumahtangga
Di Kecamatan Damau
2009

Lanjutan

Desa/Kelurahan	Jenis Industri Kecil/Kerajinan Rumahtangga				
	Kerajinan	Anyaman	Servis	Pangkas Rambut	Jahit
[1]	[2]	[3]	[4]	[5]	[6]
1. Peret	-	-	-	-	-
2. Taduwale	-	-	-	-	-
3. Damau	-	-	-	-	1
4. Damau Bawone	-	-	-	-	2
5. Akas	-	-	-	-	1
6. Birang	-	-	-	-	-
7. Ighik	-	-	-	-	-
8. Akas Balane	-	-	-	-	-
Jumlah	-	-	-	-	4
2008	-	-	-	-	4
2007	-	-	-	-	4
2006	-	-	-	-	3

Sumber : Kantor Camat Damau

Tabel : 6.2. Banyaknya Pelanggan Listrik Menurut Jenis Pelanggan
Di Kecamatan Damau
2009

Desa/Kelurahan	Rumah Tangga	Usaha	Industri	Umum	Jumlah
[1]	[2]	[3]	[4]	[5]	[6]
1. Peret	137	-	-	5	142
2. Taduwale	138	-	-	2	142
3. Damau	318	4	-	12	334
4. Damau Bawone	-	-	-	-	-
5. Akas	-	-	-	-	-
6. Birang	135	-	-	3	138
7. Ighik	90	-	-	2	92
8. Akas Balane	34	-	-	1	35
Jumlah	852	4	-	25	881
2008	852	4	-	25	881
2007	841	4	-	21	865
2006	823	4	-	17	844
2005	823	4	-	17	844

Sumber : Kantor Cabang PLN Kecamatan Damau

<https://talaudkab.bps.go.id>



BAB VII



Perdagangan

Tabel : 7.1.

Banyaknya Pasar, Toko, Warung/Kios, dan
Restoran/Rumah Makan
Di Kecamatan Damau
2009

Desa/Kelurahan	Pasar		Toko	Warung/ Kios	Restoran/ Rumah Makan
	Bangunan	Tanpa Bangunan			
[1]	[2]	[3]	[4]	[5]	[6]
1. Peret	-	-	-	10	-
2. Taduwale	-	-	-	8	-
3. Damau	1	-	-	9	-
4. Damau Bawone	-	1	-	7	-
5. Akas Balane	-	-	-	3	-
6. Akas	-	-	-	3	-
7. Birang	-	-	-	5	-
8. Ighik	-	-	-	2	-
Jumlah	1	1		47	-
2008	-	-	-	26	-
2007	-	-	-	26	-
2006	-	-	-	24	-
2005	-	-	-	19	-

Sumber : Kantor Camat Damau

<https://talaudkab.bps.go.id>



BAB VIII



Transportasi

Tabel : 8.1. Keadaan Jalan Menurut Lapisan Permukaan dan Jenis Jalan
Di Kecamatan Damau
2009

(M)

Desa/Kelurahan	Jalan Propinsi			Jalan Kabupaten		
	Aspal	Kerikil	Tanah	Aspal	Kerikil	Tanah
[1]	[2]	[3]	[4]	[5]	[6]	[7]
1. Peret	-	-	-	500	-	200
2. Taduware	-	-	-	500	-	20
3. Damau	-	-	-	400	-	-
4. Damau Bawone	-	-	-	500	-	300
5. Akas	-	-	-	-	-	600
6. Birang	-	-	-	300	-	100
7. Ighik	-	-	-	500	-	50
8. Akas Balane	-	-	-	-	-	800
Jumlah	-	-	-	2700	-	2070

Sumber : Kantor Camat Damau

Tabel : 8.1. Keadaan Jalan Menurut Lapisan Permukaan dan Jenis Jalan
Di Kecamatan Damau
2009

Lanjutan

Desa/Kelurahan	Jalan Desa		
	Aspal	Kerikil	Tanah
[1]	[2]	[3]	[4]
1. Peret	-	-	500
2. Taduware	-	-	500
3. Damau	-	-	600
4. Damau Bawone	-	-	200
5. Akas	-	-	400
6. Birang	-	-	500
7. Ighik	-	-	200
8. Akas Balane	-	-	300
Jumlah	-	-	3200

Sumber : Kantor Camat Damau

Tabel : 8.2.

Keadaan Jalan Menurut Permukaan dan Jenis Jalan
Di Kecamatan Damau
2009

(M)

Desa/Kelurahan	Jalan Propinsi			Jalan Kabupaten		
	Baik	Sedang	Rusak	Baik	Sedang	Rusak
[1]	[2]	[3]	[4]	[5]	[6]	[7]
1. Peret	-	-	-	-	400	300
2. Taduwale	-	-	-	-	500	20
3. Damau	-	-	-	-	400	-
4. Damau Bawone	-	-	-	-	350	200
5. Akas	-	-	-	-	600	100
6. Birang	-	-	-	-	500	130
7. Ighik	-	-	-	-	270	200
8. Akas Balane	-	-	-	-	700	100
Jumlah	-	-	-	-	3720	1050

Sumber : Kantor Camat Damau

Tabel : 8.2.

Keadaan Jalan Menurut Permukaan dan Jenis Jalan
Di Kecamatan Damau
2009

- Lanjutan (M)

Desa/Kelurahan	Jalan Desa		
	Aspal	Kerikil	Tanah
[1]	[2]	[3]	[4]
1. Peret	-	-	500
2. Taduwale	-	-	500
3. Damau	-	-	600
4. Damau Bawone	-	-	200
5. Akas	-	-	200
6. Birang	-	-	400
7. Ighik	-	-	500
8. Akas Balane	-	-	300
Jumlah			3200

Sumber : Kantor Camat Damau

Tabel : 8.3.

Panjang dan Jumlah Jembatan Menurut Konstruksi
Di Kecamatan Damau
2009

Desa/Kelurahan	Panjang (m)	Jenis Konstruksi	
		Beton	Rangka Beton
[1]	[2]	[3]	[4]
1. Peret	15	5	-
2. Taduwale	4.5	1	-
3. Damau	8	1	-
4. Damau Bawone	1.5	1	-
5. Akas	9.5	2	-
6. Birang	10.5	2	-
7. Ighik	4.5	2	-
8. Akas Balane	4.5	2	-
Jumlah	58	16	-

Sumber : Kantor Camat Damau

Tabel : 8.3.

Panjang dan Jumlah Jembatan Menurut Konstruksi
Di Kecamatan Damau
2007

Lanjutan

Desa/Kelurahan	Jenis Konstruksi		
	Kayu	Penyeberang	Lainnya
[1]	[2]	[3]	[4]
1. Peret	-	-	-
2. Taduwale	-	-	-
3. Damau	-	-	-
4. Damau Bawone	-	-	-
5. Akas	-	-	-
6. Birang	-	-	-
7. Ighik	-	-	-
8. Akas Balane	-	-	-
Jumlah	-	-	-

Sumber : Kantor Camat Damau

Tabel : 8.4.

Banyaknya Kendaraan Bermotor dan Tidak Bermotor
Menurut Jenisnya
Di Kecamatan Damau
2009

Desa/Kelurahan	Truk	Bus	Mobil Penumpang	Sepeda Motor
[1]	[2]	[3]	[4]	[5]
1. Peret	-	-	-	22
2. Taduwale	1	-	-	26
3. Damau	-	-	3	36
4. Damau Bawone	-	-	3	34
5. Akas	-	-	-	17
6. Birang	1	-	1	22
7. Ighik	-	-	-	12
8. Akas Balane	-	-	-	16
Jumlah	2	-	7	185

Sumber : Kantor Camat Damau

Tabel : 8.4.

Banyaknya Kendaraan Bermotor dan Tidak Bermotor
Menurut Jenisnya
Di Kecamatan Damau
2009

Lanjutan

Desa/Kelurahan	Sepeda	Perahu Motor Tempel	Sampan/ Perahu	Gerobak
[1]	[2]	[3]	[4]	[5]
1. Peret		2	20	2
2. Taduwale		3	22	2
3. Damau		4	12	8
4. Damau Bawone			20	3
5. Akas			17	6
6. Birang		1	19	5
7. Ighik		1	21	4
8. Akas Balane			15	3
Jumlah		11	146	33

Sumber : Kantor Camat Damau

Tabel : 8.5.

Banyaknya Saran Komunikasi
Di Kecamatan Damau
2009

Desa/Kelurahan	Televisi	Radio	Telepon
[1]	[2]	[3]	[4]
1. Peret	60	-	-
2. Taduwale	86	-	-
3. Damau	70	-	-
4. Damau Bawone	54	-	-
5. Akas	52	-	-
6. Birang	40	-	-
7. Ighik	14	-	-
8. Akas Balane	42	-	-
Jumlah	418	-	-
2007	369	-	-
2006	340	-	-
2005	335	-	-


Sumber : Kantor Camat Damau

Tabel : 8.5.

Banyaknya Saran Komunikasi
Di Kecamatan Damau
2009

Desa/Kelurahan	Wartel	Parabola	Pos
[1]	[2]	[3]	[4]
1. Peret	-	47	-
2. Taduware	-	77	-
3. Damau	-	65	-
4. Damau Bawone	-	12	-
5. Akas	-	48	-
6. Birang	-	30	-
7. Ighik	-	41	-
8. Akas Balane	-	38	-
Jumlah	-	358	-
2007	-	358	-
2006	-	336	-
2005	-	328	-

Sumber : Kantor Camat Damau



BAB IX

Keuangan dan Haerga-harga

Tabel : 9.1.

Target dan Realisasi PAD
Di Kecamatan Damau
2009

(000 Rp)

Jenis Retribusi	Target Pajak	Realisasi	Persentase
[1]	[2]	[3]	[4]
A. Pajak Daerah			
1. Pajak Hotel/Restoran	-	-	-
2. Pajak Hiburan	-	-	-
3. Pajak Reklame	-	-	-
4. Pajak Penggalian C	-	-	-
5. Retribusi Kebersihan	-	-	-
6. Retribusi Bea Pasar/Sewa Kios	-	-	-
7. Retribusi Sewa Gudang	-	-	-
8. Retribusi Pendaratan Kapal	-	-	-
Jumlah A	-	-	-
B. Pendapatan Lain-lain			
1. Blanko KTP	4.860.000	4.860.000	100
2. Blanko Kartu Keluarga	3.614.500	3.614.500	100
3. Blanko Akte Perkawinan	372.000	372.000	100
4. Blanko Akte Keluarga	-	-	-
5. Blanko Akte Kematian	144.000	144.000	100
6. Blanko Akte Pengasuhan Anak	278.000	278.000	100
7. Retribusi Pelelangan Ikan	-	-	-
8. Retribusi Jasa	-	-	-
9. Retribusi Miras	-	-	-
Jumlah B	9.268.500	9.268.500	100
Jumlah (A+B)	9.268.500	9.268.500	100

Sumber : Kantor Camat Damau

Tabel : 9.2.

Harga Rata-rata Sembilan Bahan Pokok
Di Kecamatan Damau
2009

Bulan	Beras	Ikan Asin	Minyak Kelapa	Gula Pasir	Garam
[1]	[2]	[3]	[4]	[5]	[6]
1. Januari	6.000	15.000	8.000	8.000	2.000
2. Februari	6.000	15.000	8.000	8.000	2.000
3. Maret	6.000	15.000	8.000	8.000	2.000
4. April	6.000	15.000	8.000	8.000	2.000
5. Mei	6.000	15.000	8.000	9.000	2.000
6. Juni	6.000	15.000	8.000	9.000	2.000
7. Juli	7.000	15.000	8.000	9.000	2.000
8. Agustus	7.000	15.000	8.000	9.000	2.000
9. September	7.500	15.000	8.000	10.000	2.000
10. Oktober	7.500	15.000	8.000	10.000	2.000
11. November	8.000	15.000	8.000	10.000	2.000
12. Desember	8.000	15.000	8.000	10.000	2.000
Rata-rata	6.750	15.000	8.000	9.000	2.000

Sumber : Kantor Camat Damau

Tabel : 9.2.

Harga Rata-rata Sembilan Bahan Pokok
Di Kecamatan Damau
2009

Lanjutan

Bulan	Minyak Tanah	Sabun	Teteron	Batik
[1]	[2]	[3]	[4]	[5]
1. Januari	3.500	16.000	-	-
2. Februari	3.500	16.000	-	-
3. Maret	3.500	16.000	-	-
4. April	3.500	16.000	-	-
5. Mei	4.000	17.000	-	-
6. Juni	4.000	17.000	-	-
7. Juli	4.000	17.000	-	-
8. Agustus	4.000	17.000	-	-
9. September	4.000	18.000	-	-
10. Oktober	4.000	18.000	-	-
11. November	4.000	18.000	-	-
12. Desember	4.000	18.000	-	-
Rata-rata	3.800	17.000	-	-

Sumber : Kantor Camat Damau

<https://talaudkab.bps.go.id>

DATA

MENCERDASKAN BANGSA

<https://talaudkab.go.id>



**BADAN PUSAT STATISTIK
KABUPATEN KEPULAUAN TALAUD**

Kompleks Perkantoran Pemerintah Kabupaten Kepulauan Talaud - Melonguane 95885