

12 0104 0195


LABEL SEMENTARA
SENSUS BARANG 2014

Ruang	ID	Lokasi	Petugas
B2309	12.0103.0009/1	KEC II	MSE



ISSN 0352 - 2804
3324.A 0201

KECAMATAN PLANTUNGAN DALAM ANGKA TAHUN 2002



315.598
Kec.
Ind.

BPS Badan Pusat Statistik

Disusun Oleh :
**KOORDINATOR STATISTIK
KECAMATAN PLANTUNGAN**

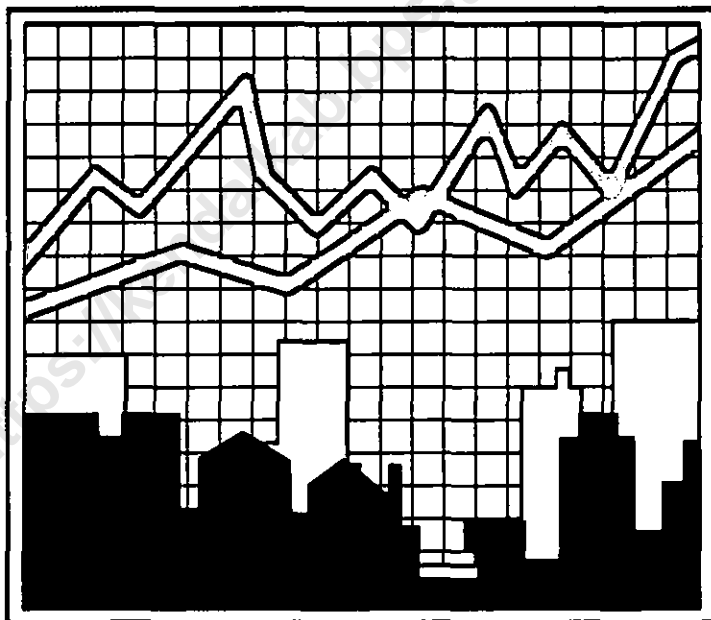
BPS BADAN PUSAT STATISTIK KABUPATEN KENDAL
Jl. Pramuka (Komplek Perkantoran) Telp. (0294) 381461-383461 Fax. (0294) 383461
E-mail : bps3324@semarang.wasantara.net.id

BPS Badan Pusat Statistik Kabupaten Kendal




ISSN 0852 - 2804
3324.A 0201

KECAMATAN PLANTUNGAN DALAM ANGKA TAHUN 2002



Disusun Oleh :
**KOORDINATOR STATISTIK
KECAMATAN PLANTUNGAN**



KATA SAMBUTAN


Dengan memanjatkan puji syukur kehadiran Allah SWT, kami menyambut baik telah disusunnya buku "KECAMATAN PLANTUNGAN DALAM ANGKA TAHUN 2002" oleh Koordinator Statistik Kecamatan Plantungan sebagai upaya untuk mewujudkan dan menyajikan informasi demi kebutuhan penyusunan perencanaan yang terpadu dan berkesinambungan.

Kami memaklumi materi buku ini masih jauh dari sempurna, oleh karena itu kami berharap untuk dapat dikembangkan dalam konsultasi dan koordinasi dari semua pihak.

Dan saya minta agar hubungan kerjasama yang baik yang telah terjalin antar Dinas/Instansi di Kecamatan Plantungan selama ini terus ditingkatkan.

Demikianlah semoga penyajian buku ini bermanfaat. Terima kasih.

Kendal, April 2003
Cam... Plantungan



MOTTO :

*Data Itu Sulit Dan Mahal
Tetapi
Lebih Sulit Dan Mahal
Membangun Tanpa Data ;*

**Jangan Mengadakan Sesuatu
Yang Seharusnya Tidak Ada
Dan
Jangan Meniadakan Sesuatu
Yang Seharusnya Ada**

BPS Kendal

KATA PENGANTAR

Assalamu'alaikum Wr. Wb.

Buku "KECAMATAN PLANTUNGAN DALAM ANGKA TAHUN 2002" ini merupakan publikasi statistik tahunan yang diterbitkan setiap tahun dengan pengharapan untuk dapat memberikan informasi data yang berkesinambungan dan mencakup tentang letak geografi, pemerintahan, sumber daya manusia, sosial ekonomi, serta sosial budaya.

Keberhasilan penerbitan buku ini dapat terwujud berkat peran serta dan kerjasama yang baik dari semua pihak yang terkait dengan tugas saya. Maka pada kesempatan ini pula saya sampaikan penghargaan dan terima kasih yang sebesar-besarnya kepada:

1. Yth. Bapak Camat Plantungan;
2. Yth. Sdr. Kepala Dinas/Instansi di Kecamatan Plantungan;
3. Pemerintah Daerah Kabupaten Kendal.

Akhirnya dengan penuh harapan semoga yang terkandung dalam penyajian buku ini ada manfaatnya. Terima kasih.

Wassalamu'alaikum Wr. Wb.

Plantungan, April 2003
Koordinator Statistik Kec. Plantungan



MOKH. NASRULLOH
NIP. 340 005 631

DAFTAR ISI

	hlm
Sambutan Camat Plantungan.....	i
Kata Pengantar.....	ii
Daftar isi	iii
Daftar Grafik	vii
Letak Geografis	viii
Peta Wilayah Kabupaten Kendal.....	1
Peta Wilayah Kecamatan Plantungan.....	2
BAB I	
PEMERINTAHAN	
Tabel 1.1 Luas Wilayah Dirinci Menurut Desa	3
Tabel 1.2 Jarak Desa ke Ibukota Kecamatan..	4
Tabel 1.3 Luas Wilayah Dirinci Menurut Peng gunaan	5
Tabel 1.4 Luas Tanah Sawah Menurut Jenis Pengairannya.....	7
Tabel 1.5 Luas Tanah Kering Menurut Jenis- nya	8
Tabel 1.6 Banyaknya Hari Hujan.....	10
Tabel 1.7 Banyaknya Curah Hujan.....	11
Tabel 2.1 Banyaknya Dusun/Dukuh, Rukun War- ga, dan Rukun Tetangga	12
Tabel 2.2 Banyaknya Balai Desa Dan Kantor Desa	13
Tabel 2.3 Banyaknya Perangkat Desa	14
BAB II	
SOSIAL KEPENDUDUKAN	
Tabel 3.1 Banyaknya Rumah Tangga dan Ba- ngunan Tempat Tinggal	15
Tabel 3.2 Kepadatan Rumah Tangga.....	16
Tabel 3.3 Banyaknya Keluarga Menurut Tahap- an	17

Tabel	3.4	Banyaknya Tempat Tinggal Penduduk	18
Tabel	3.5	Banyaknya Penduduk Dirinci Menurut Jenis Kelamin	19
Tabel	3.6	Kepadatan Penduduk Dirinci Per Desa	20
Tabel	3.7	Sex Ratio Penduduk Laki-laki Terhadap Perempuan	21
Tabel	3.8	Perkembangan Penduduk Per Tahun .	22
Tabel	3.9	Banyaknya Penduduk Menurut Kelompok Umur dan Jenis Kelamin	23
Tabel	3.10	Banyaknya Penduduk Umur 5-6, 7-12, 13-15	25
Tabel	3.11	Banyaknya Mutasi Penduduk	26
Tabel	3.12	Banyaknya Penduduk Dirinci Menurut Pendidikan	27
Tabel	3.13	Banyaknya Penduduk Dirinci Menurut Mata Pencaharian	29
Tabel	4.1	Banyaknya PUS Akseptor KB Aktif .	31
Tabel	4.2	Banyaknya Wanita Hamil	33
Tabel	5.1	Banyaknya Pemeluk Agama	34
Tabel	5.2	Banyaknya Tempat Ibadah	35
Tabel	5.3	Peserta Calon Jamaah Haji	36
Tabel	5.4	Banyaknya Ulama, Mubaligh, dan Khotib	37
Tabel	5.5	Banyaknya Nikah, Talak, Cerai dan Rujuk	38
Tabel	6.1	Banyaknya Sekolah TK, Murid, dan Guru	39
Tabel	6.2	Banyaknya Sekolah Dasar Negeri, Murid, dan Guru	40
Tabel	6.3	Banyaknya Madrasah Ibtida'iyah, Murid, dan Guru	41
Tabel	6.4	Banyaknya Sekolah Lanjutan Pertama Negeri, Murid, dan Guru	42

Tabel 6.5	Banyaknya Madrasah Tsanawiyah, Murid, dan Guru	43
Tabel 7.1	Banyaknya Dokter, Tenaga Medis, Bidan, Dukun Bayi, dan Juru Sunat	44
Tabel 7.2	Banyaknya Fasilitas Kesehatan ...	45
Tabel 7.3	Banyaknya Rumah Sehat A, B, C ...	47
Tabel 7.4	Banyaknya Sarana Air Bersih	48
Tabel 7.5	Banyaknya Jamban Umum, Inpres, dan Swadaya	49
Tabel 8.1	Banyaknya Penderita Cacat	50

BAB III PERTANIAN, PETERNAKAN, PERKEBUNAN DAN PERIKANAN

Tabel 9.1	Luas Panen dan Produksi Padi Sawah dan Gogo	51
Tabel 9.2	Luas Panen dan Produksi Padi Dan Jagung	52
Tabel 9.3	Luas Panen dan Produksi Ubi Kayu dan Ubi Jalar	53
Tabel 9.4	Luas Panen dan Produksi Kacang Tanah dan Kedelai	54
Tabel 9.5	Produksi Tanaman Perdagangan	55
Tabel 9.6	Banyaknya Unggas	58
Tabel 9.7	Produksi Telur Unggas	60
Tabel 9.8	Banyaknya Ternak	61
Tabel 9.9	Produksi Susu Sapi	63

BAB IV PERHUBUNGAN DAN KOMUNIKASI

Tabel 10.1	Banyaknya Sarana Angkutan Darat Kendaraan Bermotor	64
Tabel 10.2	Banyaknya Sarana Angkutan Darat Kendaraan Tak Bermotor	65
Tabel 10.3	Jenis Permukaan, Kondisi, dan Kelas Jalan	66

Tabel 10.4	Banyaknya Jembatan Desa	67
Tabel 11.1	Banyaknya Televisi, Radio, Listrik, PLN dan Telephon	68

BAB V LAIN-LAIN

Tabel 12.1	Banyaknya Lapangan Olahraga	69
Tabel 13.1	Banyaknya Surat Pemberitahuan Pajak Terdaftar	70
Tabel 13.2	Pemasukan Pajak Bumi dan Bangunan	71

<https://kendalkab.bps.go.id>

DAFTAR GRAFIK

Grafik 1.	Luas Wilayah Dirinci Menurut Penggunaan	6
Grafik 2.	Banyaknya Penduduk Menurut Kelompok Umur dan Jenis Kelamin	24

<https://kendalkab.bps.go.id>

LETAK GEOGRAFIS

1. Kecamatan Plantungan terletak dalam:

Wilayah Pembantu Bupati : Selokaton
Kabupaten : Kendal
Propinsi : Jawa Tengah

2. Batas-batas wilayah:

Sebelah utara : Kabupaten Batang, Kec. Tersono
Sebelah selatan : Gunung Prahu
Sebelah barat : Kabupaten Batang, Kec. Bawang
Sebelah timur : Kec. Sukorejo

3. Jarak dari Ibukota Plantungan ke beberapa kota:

Kota Propinsi Jawa Tengah : 76 Km
Kota Kabupaten Kendal : 46 Km
Kota Kecamatan Sukorejo : 10 Km
Kota Kecamatan Bawang : 8 Km
Kota Kecamatan Tersono : 13 Km

4. Ketinggian tanah:

Tertinggi : 1000 m dpl di Desa Blumah
Sedang : 723 m dpl di Desa Tirtomulyo
Terendah : 480 m dpl di Desa Mojoagung

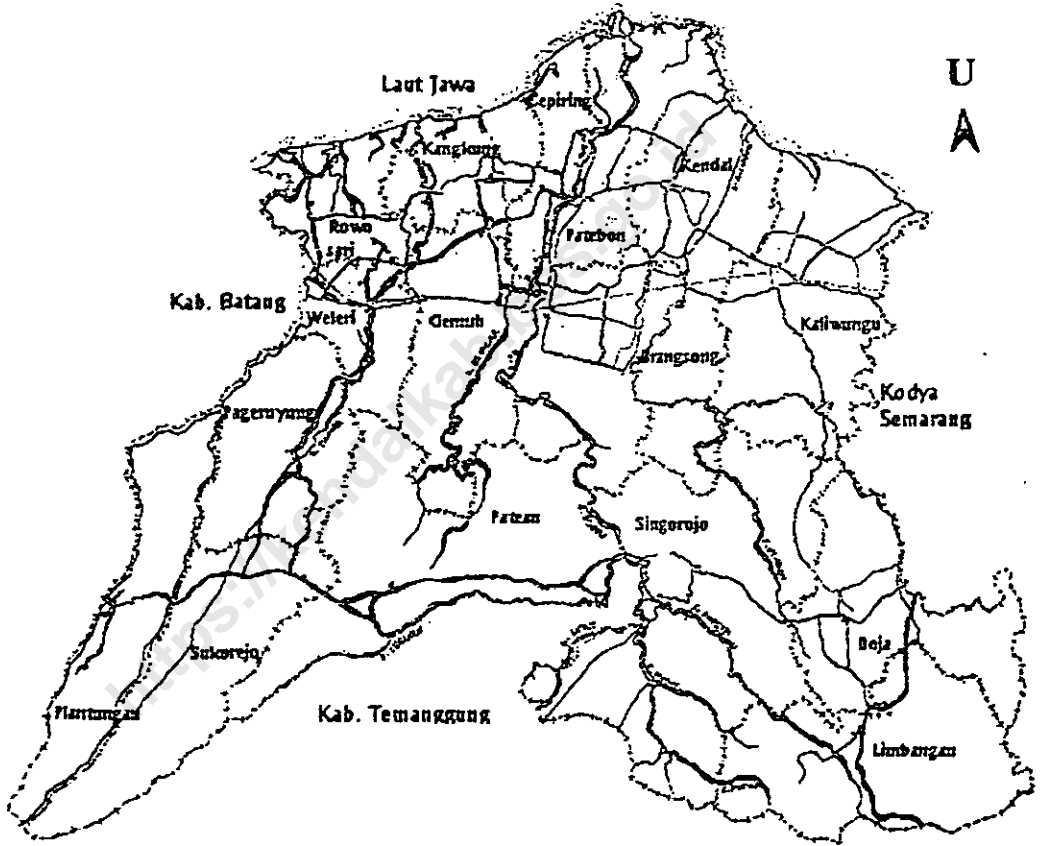
5. Suhu Udara:

Pagi/Siang hari : 17 - 21 °C
Sore/Malam hari : 20 - 16 °C

6. Kemiringan Tanah : 40 - 60 %

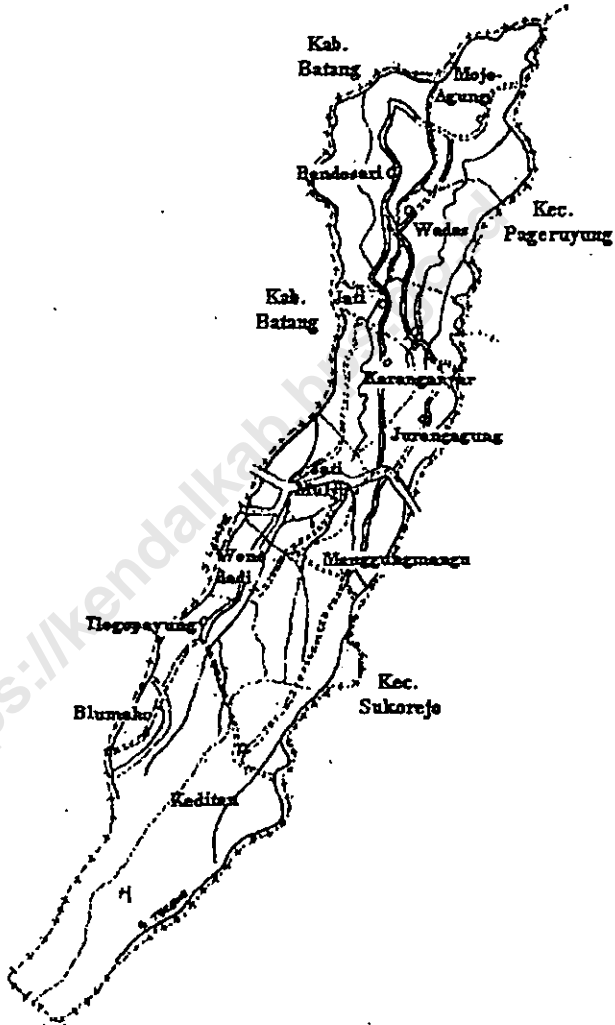
7. Produktivitas Tanah : Sedang

KABUPATEN KENDAL



KECAMATAN PLANTUNGAN

U
A



Tabel : 1.1.

**LUAS WILAYAH KECAMATAN PLANTUNGAN
DIRINCI MENURUT DESA**

TAHUN : 2002

DESA	LUAS	PERSENTASE
(1)	(Km ²) (2)	(%) (3)
01. Blumah	3,12	8,39
02. Tlogopayung	6,24	12,77
03. Kediben	6,55	13,41
04. Wonodadi	4,01	8,22
05. Manggungmangu	3,26	6,68
06. Tirtomulyo	4,12	8,45
07. Jurangagung	3,59	7,35
08. Karanganyar	3,38	6,88
09. Jati	1,47	3,01
10. Bendosari	5,12	10,49
11. Wadas	4,31	8,83
12. Mojoagung	3,67	7,52
JUMLAH	48,82	100,00

BPS Kabupaten Kendal

Sumber data : Kantor Kecamatan Plantungan

Catatan :

Tabel : 1.2

JARAK DESA KE IBUKOTA KECAMATAN
KECAMATAN PLANTUNGAN
TAHUN : 2002

DESA	JARAK
(1)	(2)
01. Blumah	7,00
02. Tlogopayung	4,00
03. Kedben	7,00
04. Wonodadi	2,00
05. Manggungmangu	5,00
06. Tirtomulyo	0,00
07. Jurangagung	5,00
08. Karanganyar	5,00
09. Jati	9,00
10. Bendosari	13,00
11. Wadas	11,00
12. Mojoagung	15,00

Sumber data : Kantor Kecamatan Plantungan
Catatan :

Tabel : 1.3

**LUAS WILAYAH KECAMATAN PLANTUNGAN
DIRINCI MENURUT PENGGUNAAN**

TAHUN : 2002

JENIS PENGGUNAAN	LUAS (Km ²)	PERSENTASE (%)
(1)	(2)	(3)
01. Tanah Sawah	12,02	24,61
02. Tanah Pekarangan	5,45	11,16
03. Tanah Tegalan	19,34	39,62
04. Tambak dan Kolam	0,03	0,06
05. Hutan	6,25	12,80
06. Perkebunan	0,79	1,61
07. Lain-lain	4,85	10,14
JUMLAH	48,82	100,00

BPS Kabupaten Kendal

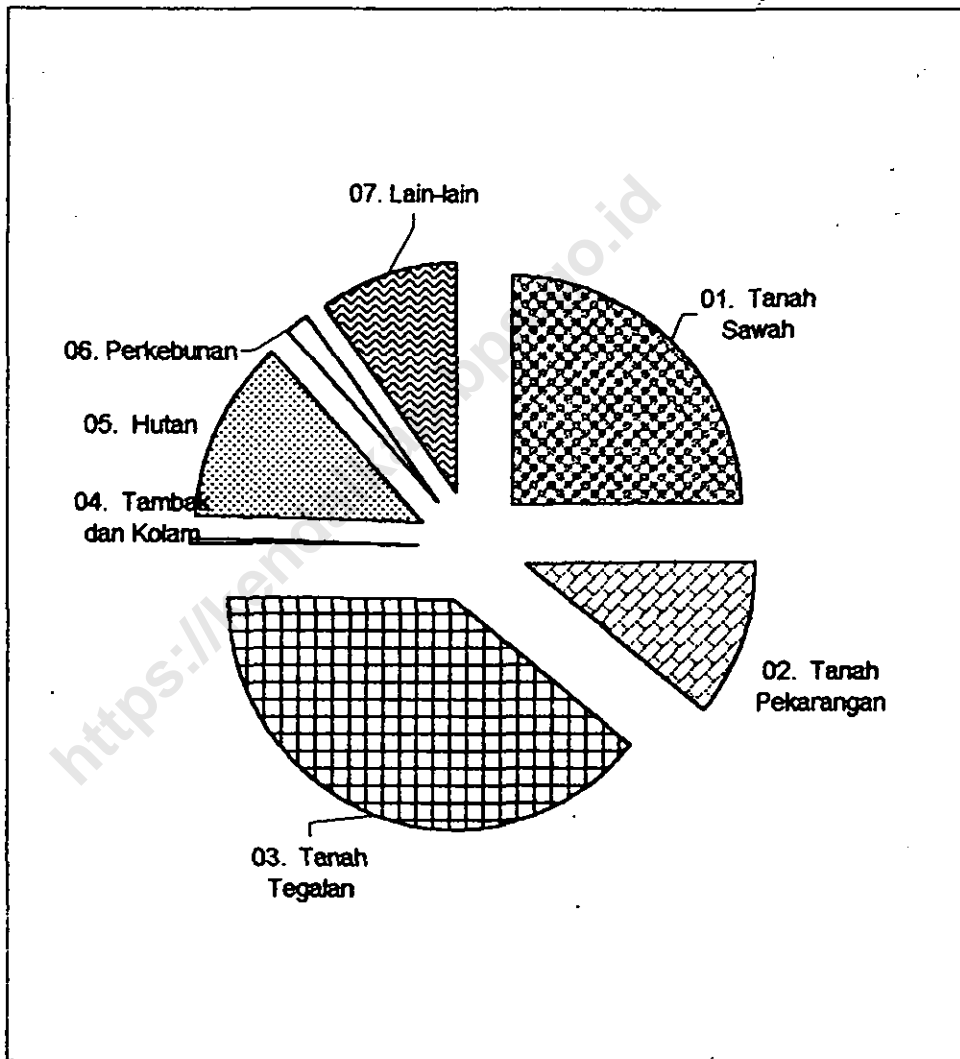
Sumber data : Statistik Kecamatan Plantungan

Catatan :

Grafik : 1

LUAS WILAYAH KECAMATAN PLANTUNGAN
DIRINCI MENURUT PENGGUNAAN

TAHUN : 2002



Sumber data : Statistik Kecamatan Plantungan
Catatan :

BPS Kabupaten Kendal

Tabel : 1.4

**LUAS TANAH SAWAH MENURUT JENIS PENGAIRANNYA
KECAMATAN PLANTUNGAN**

TAHUN : 2002

DESA	TEHNIS	SETENGAH	NON	TADAH	JUMLAH	
	(Ha)	TEHNIS (Ha)	TEHNIS (Ha)	HUJAN DIUSAHAKAN (Ha)		
(1)	(2)	(3)	(4)	(5)	(6)	
01. Blumah	0,00	0,00	38,33	0,00	38,33	
02. Tiogopayung	0,00	0,00	126,21	0,00	126,21	
03. Kediben	0,00	0,00	0,00	0,00	0,00	
04. Wonodadi	50,00	0,00	51,95	0,00	101,95	
05. Manggungmangu	0,00	0,00	70,88	0,00	70,88	
06. Tirtomulyo	0,00	0,00	74,30	0,00	74,30	
07. Jurangagung	2,49	112,48	0,00	0,00	114,96	
08. Karanganyar	104,00	14,50	0,00	0,00	118,50	
09. Jati	0,00	85,14	0,00	0,00	85,14	
10. Bendosari	0,00	0,00	169,58	0,00	169,58	
11. Wadas	0,00	88,00	34,77	0,00	120,77	
12. Mojoagung	0,00	0,00	181,00	0,00	181,00	
	JUMLAH 2002	156,49	298,12	747,00	0,00	1.201,60
	2001	156,49	300,12	748,50	0,00	1.205,10
	2000	156,49	300,12	748,50	0,00	1.205,10

BPS Kabupaten Kendal

Sumber data : Monografi DESA 2002

Catatan :

Tabel : 1.5

**LUAS TANAH KERING DIRINCI MENURUT JENISNYA
KECAMATAN PLANTUNGAN.**

TAHUN : 2002

DESA	PEKA-	TEGALAN	PENGGEM-	TAMBAK	KOLAM	
	RANGAN		BALAAAN			
	(Ha)	(Ha)	(Ha)			
(1)	(2)	(3)	(4)	(5)	(6)	
01. Blumah	9,95	107,25	0,00	0,00	0,00	
02. Tiogopayung	53,30	368,90	0,00	0,00	1,50	
03. Kediten	32,77	232,61	0,00	0,00	0,00	
04. Wonodadi	114,54	139,96	0,00	0,00	1,50	
05. Manggungmangu	54,13	107,57	0,00	0,00	0,00	
06. Tirtomulyo	42,00	228,78	4,00	0,00	0,00	
07. Jurangagung	71,36	105,54	0,00	0,00	0,00	
08. Karanganyar	22,10	98,60	0,00	0,00	0,00	
09. Jati	16,30	8,50	1,00	0,00	0,00	
10. Bendosari	52,99	233,59	9,00	0,00	0,00	
11. Wadas	48,53	181,00	0,50	0,00	0,00	
12. Mojoagung	26,62	121,78	0,00	0,00	0,00	
	JUMLAH 2002	544,58	1.934,07	14,50	0,00	3,00
	2001	540,71	1.937,44	14,50	0,00	3,00
	2000	540,71	1.937,44	14,50	0,00	3,00

BPS Kabupaten Kendal

Sumber data : Monografi DESA 2002

Catatan :

Tabel : 1.5 (lanjutan)

**LUAS TANAH KERING DIRINCI MENURUT JENISNYA
KECAMATAN PLANTUNGAN**

TAHUN : 2002

DESA	HUTAN		PERKEBUNAN		LAIN-	JUMLAH
	RAKYAT	NEGARA	RAKYAT	NEGARA/ SWASTA	LAIN	
(1)	(Ha) (7)	(Ha) (8)	(Ha) (9)	(Ha) (10)	(Ha) (11)	(Ha) (12)
01. Btumah	0,00	139,00	0,00	0,00	18,22	274,42
02. Tiogopayung	0,00	25,00	0,00	0,00	48,59	497,29
03. Keditan	0,00	350,00	0,00	0,00	37,12	652,50
04. Wonodadi	0,00	0,00	0,00	0,00	43,41	299,41
05. Manggungmangu	0,00	0,00	0,00	49,42	44,00	255,12
06. Tirtomulyo	0,00	22,00	0,00	0,00	41,22	338,00
07. Jurangagung	0,00	0,00	0,00	29,18	37,73	243,81
08. Karanganyar	0,00	40,00	0,00	0,00	56,80	217,50
09. Jati	0,00	15,00	0,00	0,00	21,06	61,86
10. Bendosari	0,00	0,00	0,00	0,00	47,01	342,58
11. Wadas	0,00	31,70	0,00	0,00	48,70	310,43
12. Mojoagung	0,00	2,00	0,00	0,00	35,81	186,19
JUMLAH 2002	0,00	624,70	0,00	78,59	479,67	3.679,11
2001	0,00	624,70	0,00	78,59	478,22	3.677,68
2000	0,00	624,70	0,00	78,59	478,22	3.677,18

BPS Kabupaten Kendal

Sumber data : Monografi DESA 2002

Catatan :

Tabel : 1.6

**BANYAKNYA HARI HUJAN
KECAMATAN PLANTUNGAN**

TAHUN 1999- 2002

BULAN	1999	2000	2001	2002
(1)	(2)	(3)	(4)	(5)
01. Januari	27	23	19	0
02. Pebruari	21	14	24	12
03. Maret	17	14	26	6
04. April	17	21	16	6
05. Mei	3	11	7	0
06. Juni	6	7	10	0
07. Juli	4	6	4	0
08. Agustus	5	1	0	0
09. September	2	4	8	0
10. Oktober	14	14	16	1
11. Nopember	26	25	20	17
12. Desember	28	13	21	18
JUMLAH	170	153	171	60
Rata-rata	14	13	14	5

BPS Kabupaten Kendal

Sumber data : Pengukuran Ranting Plantungan

Catatan :

Tabel : 1.7

**BANYAKNYA CURAH HUJAN
KECAMATAN PLANTUNGAN**

TAHUN 1999 - 2002

BULAN	1999	2000	2001	2002
(1)	(2)	(3)	(4)	(5)
01. Januari	553	665	383	0
02. Pebruari	420	216	548	747
03. Maret	282	335	660	357
04. April	391	537	277	339
05. Mei	34	159	185	0
06. Juni	59	153	139	0
07. Juli	38	48	48	0
08. Agustus	36	3	0	0
09. September	19	81	135	0
10. Oktober	257	264	201	5
11. Nopember	489	589	370	455
12. Desember	608	172	504	700
JUMLAH	3.168	3.222	3.450	2.603
Rata-rata	264	269	288	217

BPS Kabupaten Kendal

Sumber data : Pengaliran Ranting Plantungan
Catatan :

Tabel : 2.1

**BANYAKNYA DUSUN/DUKUH, RUKUN WARGA, DAN RUKUN TETANGGA
KECAMATAN PLANTUNGAN**

TAHUN : 2002

DESA	DUSUN DUKUH	RUKUN WARGA	RUKUN TETANGGA
(1)	(2)	(3)	(4)
01. Blumah	2	3	8
02. Tiogopayung	8	8	24
03. Kediten	4	4	13
04. Wonodadi	7	7	32
05. Manggungmangu	3	3	21
06. Tirtomulyo	7	7	28
07. Jurangagung	5	6	23
08. Karanganyar	3	3	15
09. Jati	2	3	11
10. Bendosari	7	7	22
11. Wadas	6	6	24
12. Mojoagung	3	3	16
JUMLAH 2002	57	60	237
2001	57	58	232
2000	57	58	232

BPS Kabupaten Kendal

Sumber data : Statistik Kecamatan Plantungan

Catatan :

Tabel : 2.2.

BANYAKNYA BALAI DESA DAN KANTOR DESA
KECAMATAN PLANTUNGAN

TAHUN : 2002

DESA	BALAI DESA	KANTOR DESA
(1)	(2)	(3)
01. Blumah	1	1
02. Tlogopayung	1	1
03. Kediben	1	1
04. Wonodadi	1	1
05. Manggungmangu	1	1
06. Tirtomulyo	1	1
07. Jurangagung	1	1
08. Karanganyar	1	1
09. Jati	1	1
10. Bendosari	1	1
11. Wadas	1	1
12. Mojoagung	1	1
JUMLAH	12	12

Sumber data : Kantor Kecamatan Plantungan
Catatan :



Tabel : 2.3

**BANYAKNYA PERANGKAT DESA
KECAMATAN PLANTUNGAN**

TAHUN : 2002

DESA	KEPALA DESA/ KEL.		SEK. DESA/ KEL.		KEPALA URUSAN		PEMB. KEPALA URUSAN		KEPALA DUSUN		PEMB. KEPALA DUSUN		JUMLAH	
	L	P	L	P	L	P	L	P	L	P	L	P	L	P
(1)	(2)	(3)	(4)	(5)	(6)	(7)	(8)	(9)	(10)	(11)	(12)	(13)	(14)	(15)
01. Blumah	1	0	1	0	2	0	0	0	2	0	0	0	6	0
02. Tlogopayung	1	0	1	0	5	0	0	0	7	0	0	0	14	0
03. Keditan	1	0	1	0	2	0	0	0	2	0	0	0	6	0
04. Wonodadi	1	0	1	0	5	0	0	0	7	0	0	0	14	0
05. Manggungmangu	1	0	1	0	1	0	0	0	3	0	0	0	6	0
06. Tirtomulyo	1	0	1	0	6	0	0	0	7	0	0	0	15	0
07. Jurangagung	1	0	1	0	3	0	0	0	4	0	0	0	9	0
08. Karanganyar	1	0	1	0	6	0	0	0	3	0	0	0	11	0
09. Jati	1	0	1	0	5	0	0	0	1	0	0	0	8	0
10. Bendosari	1	0	1	0	5	0	0	0	6	0	0	0	13	0
11. Wadas	1	0	1	0	5	0	0	0	5	0	0	0	12	0
12. Mojoagung	1	0	1	0	6	0	0	0	3	0	0	0	11	0
JUMLAH 2002	12	0	12	0	51	0	0	0	50	0	0	0	125	0
2001	12	0	10	1	42	3	5	0	45	0	0	0	114	4
2000	12	0	6	0	36	1	5	0	35	0	0	0	94	1

BPS Kabupaten Kendal

Sumber data : Kantor Kecamatan Plantungan
Catatan :

Tabel : 3.1.

**BANYAKNYA RUMAH TANGGA DAN BANGUNAN TEMPAT TINGGAL
KECAMATAN PLANTUNGAN**

TAHUN : 2002

DESA	RUMAH TANGGA	BANGUNAN TEMPAT TINGGAL
(1)	(2)	(3)
01. Blumah	276	242
02. Tlogopayung	823	708
03. Kediten	308	238
04. Wonodadi	986	869
05. Manggungmangu	624	525
06. Tirtomulyo	945	813
07. Jurangagung	687	638
08. Karanganyar	519	428
09. Jati	272	255
10. Bendosari	827	784
11. Wadas	796	748
12. Mojoagung	596	538
JUMLAH 2002	7.659	6.788
2001	7.571	6.768
2000	7.496	6.750

BPS Kabupaten Kendal

Sumber data : Statistik Kecamatan Plantungan
Catatan :

Tabel : 3.2

**KEPADATAN RUMAH TANGGA
KECAMATAN PLANTUNGAN
TAHUN : 2002**

DESA	PENDUDUK	RUMAH TANGGA	KEPADATAN (Orang/RT)
(1)	(2)	(3)	(4)
01. Blumah	1.264	276	5
02. Tiogopayung	3.410	823	4
03. Kediban	1.258	308	4
04. Wonodadi	3.994	986	4
05. Manggungmangu	2.304	624	4
06. Tirtomulyo	3.666	945	4
07. Jurangagung	2.571	687	4
08. Karanganyar	1.727	519	3
09. Jati	1.110	272	4
10. Bendosari	3.596	827	4
11. Wadas	3.180	798	4
12. Mojoagung	2.360	596	4
	JUMLAH 2002	7.659	4
	2001	7.571	4
	2000	7.496	4

BPS Kabupaten Kendal

Sumber data : Statistik Kecamatan Plantungan

Catatan :

Tabel : 3.3

**BANYAKNYA KELUARGA MENURUT TAHAPAN
KECAMATAN PLANTUNGAN
TAHUN : 2002**

DESA	PRA SEJAHTERA		SEJAHTERA I		SEJAH- TERA	JUM LAH
	ALEK	BAE	ALEK	BAE	U/M	
(1)	(2)	(3)	(4)	(5)	(6)	(7)
01. Blumah	155	106	0	9	38	308
02. Tlogopayung	357	300	44	61	131	893
03. Kediten	115	128	15	17	55	330
04. Wonodadi	368	442	0	13	231	1.052
05. Manggungmangu	200	321	0	43	77	641
06. Tirtomulyo	432	219	33	23	242	949
07. Jurangagung	328	153	2	70	182	735
08. Karanganyar	173	184	36	44	72	509
09. Jati	94	111	4	4	62	275
10. Bendosari	294	383	13	63	161	914
11. Wadas	418	291	45	39	84	877
12. Mojoagung	297	128	4	57	167	653
JUMLAH 2002	3.229	2.768	198	443	1.500	8.134
2001	3.337	2.486	144	320	1.479	7.746
2000	3.337	2.469	144	320	1.479	7.749

BPS Kabupaten Kendal

Sumber data : PPLKB Kecamatan Plantungan

Catatan : - ALEK : Alasan Ekonomi

- BAE : Bukan Alasan Ekonomi

Tabel : 3.4

**BANYAKNYA TEMPAT TINGGAL PENDUDUK
KECAMATAN PLANTUNGAN
TAHUN : 2002**

DESA	PER- MANEN	SEMI PER- MANEN	PAPAN	BAMBU	JUMLAH
(1)	(2)	(3)	(4)	(5)	(6)
01. Btumah	8	1	195	38	242
02. Tlogopayung	22	1	518	167	708
03. Kediten	4	4	132	98	238
04. Wonodadi	74	17	668	110	869
05. Manggungmangu	14	5	375	131	525
06. Tirtomulyo	129	39	601	44	813
07. Jurangagung	71	14	535	18	638
08. Karanganyar	39	28	360	1	428
09. Jati	13	3	233	6	255
10. Bendosari	54	12	714	4	784
11. Wadas	35	8	667	38	748
12. Mojoagung	88	10	408	34	538
JUMLAH 2002	551	142	5.404	689	6.786
2001	539	143	5.394	682	6.758
2000	535	145	5.375	695	6.750

BPS Kabupaten Kendal

Sumber data : Statistik Kecamatan Plantungan
Catatan :

Tabel : 3.5

BANYAKNYA PENDUDUK DIRINGI MENURUT JENIS KELAMIN
KECAMATAN PLANTUNGAN

TAHUN : 2002

DESA	LAKHLAKI	PEREMPUAN	JUMLAH
(1)	(2)	(3)	(4)
01. Blumah	600	664	1.264
02. Tlogopayung	1.695	1.715	3.410
03. Kediben	630	628	1.258
04. Wonodadi	2.017	1.977	3.994
05. Manggungmangu	1.133	1.171	2.304
06. Tirtomulyo	1.790	1.876	3.666
07. Jurangagung	1.324	1.247	2.571
08. Karanganyar	854	873	1.727
09. Jati	553	557	1.110
10. Bendosari	1.749	1.847	3.596
11. Wadas	1.591	1.589	3.180
12. Mojoagung	1.167	1.193	2.360
JUMLAH 2002	15.103	15.337	30.440
2001	14.893	15.152	30.045
2000	14.848	15.085	29.931

BPS Kabupaten Kendal

Sumber data: Monografi DESA 2002

Catatan :

Tabel : 3.6

**KEPADATAN PENDUDUK
KECAMATAN PLANTUNGAN**

TAHUN : 2002

DESA	PENDUDUK	LUAS	KEPADATAN	
		(Km ²)	(Orang/Km ²)	
(1)	(2)	(3)	(4)	
01. Blumah	1.264	3,13	404	
02. Tlogopayung	3.410	6,24	547	
03. Kediten	1.258	6,53	193	
04. Wonodadi	3.994	4,01	995	
05. Manggungmangu	2.304	3,26	707	
06. Tirtomulyo	3.666	4,12	889	
07. Jurangagung	2.571	3,59	717	
08. Karanganyar	1.727	3,36	514	
09. Jati	1.110	1,47	755	
10. Bendosari	3.586	5,12	702	
11. Wadas	3.180	4,31	737	
12. Mojoagung	2.360	3,67	643	
JUMLAH 2002		30.440	48,81	624
2001		30.045	48,81	616
2000		29.931	48,81	613

BPS Kabupaten Kendal

Sumber data : Statistik Kecamatan Plantungan
Catatan :

Tabel : 3.7

SEX RATIO PENDUDUK LAKHLAKI TERHADAP PEREMPUAN
KECAMATAN PLANTUNGAN

TAHUN : 2002

DESA	PENDUDUK		SEX RATIO (PER 1000)
	LAKHLAKI	PEREMPUAN	
(1)	(2)	(3)	(4)
01. Blumah	600	664	904
02. Tlogopayung	1.685	1.715	988
03. Kediten	630	628	1.003
04. Wonodadi	2.017	1.977	1.020
05. Manggungmangu	1.133	1.171	968
06. Tirtomulyo	1.790	1.878	954
07. Jurangagung	1.324	1.247	1.062
08. Karanganyar	854	873	978
09. Jati	553	557	993
10. Bendosari	1.749	1.847	947
11. Wadas	1.581	1.589	1.001
12. Mojoagung	1.167	1.193	978
JUMLAH 2002	15.103	15.337	985
2001	14.893	15.152	983
2000	14.846	15.085	984

BPS Kabupaten Kendal

Sumber data : Statistik Kecamatan Plantungan

Catatan :

Tabel : 3.8

**PERKEMBANGAN PENDUDUK PER TAHUN
KECAMATAN PLANTUNGAN**

TAHUN : 2002

TAHUN	PENDUDUK	PERKEMBANGAN
		PENDUDUK (%)
(1)	(2)	(3)
1984	25.318	-
1985	25.521	0,81
1986	26.097	2,26
1987	26.380	1,08
1988	26.607	0,86
1989	26.918	1,17
1990	27.236	1,18
1991	27.667	1,69
1992	27.823	0,45
1993	28.177	1,27
1994	28.506	1,17
1995	28.648	0,50
1996	29.538	3,11
1997	29.636	0,33
1998	29.798	0,55
1999	29.747	-0,17
2000	29.931	0,62
2001	30.045	0,38
2002	30.440	1,31

BPS Kabupaten Kendal

Sumber data : Statistik Kecamatan Plantungan

Catatan :

Tabel : 3.9

**BANYAKNYA PENDUDUK MENURUT KELOMPOK UMUR
DAN JENIS KELAMIN
KECAMATAN PLANTUNGAN
TAHUN : 2002**

UMUR	LAKHLAKI	PEREMPUAN	JUMLAH
(1)	(2)	(3)	(4)
0 - 4	1.784	1.720	3.504
5 - 9	1.853	1.598	3.451
10 - 14	1.778	1.787	3.565
15 - 19	1.562	1.506	3.068
20 - 24	1.210	1.366	2.576
25 - 29	1.567	1.381	2.948
30 - 39	2.021	1.986	4.007
40 - 49	1.282	1.428	2.710
50 - 59	1.124	1.260	2.384
60 keatas	922	1.305	2.227
JUMLAH 2002	15.103	15.337	30.440
2001	14.893	15.152	30.045
2000	14.846	15.085	29.931

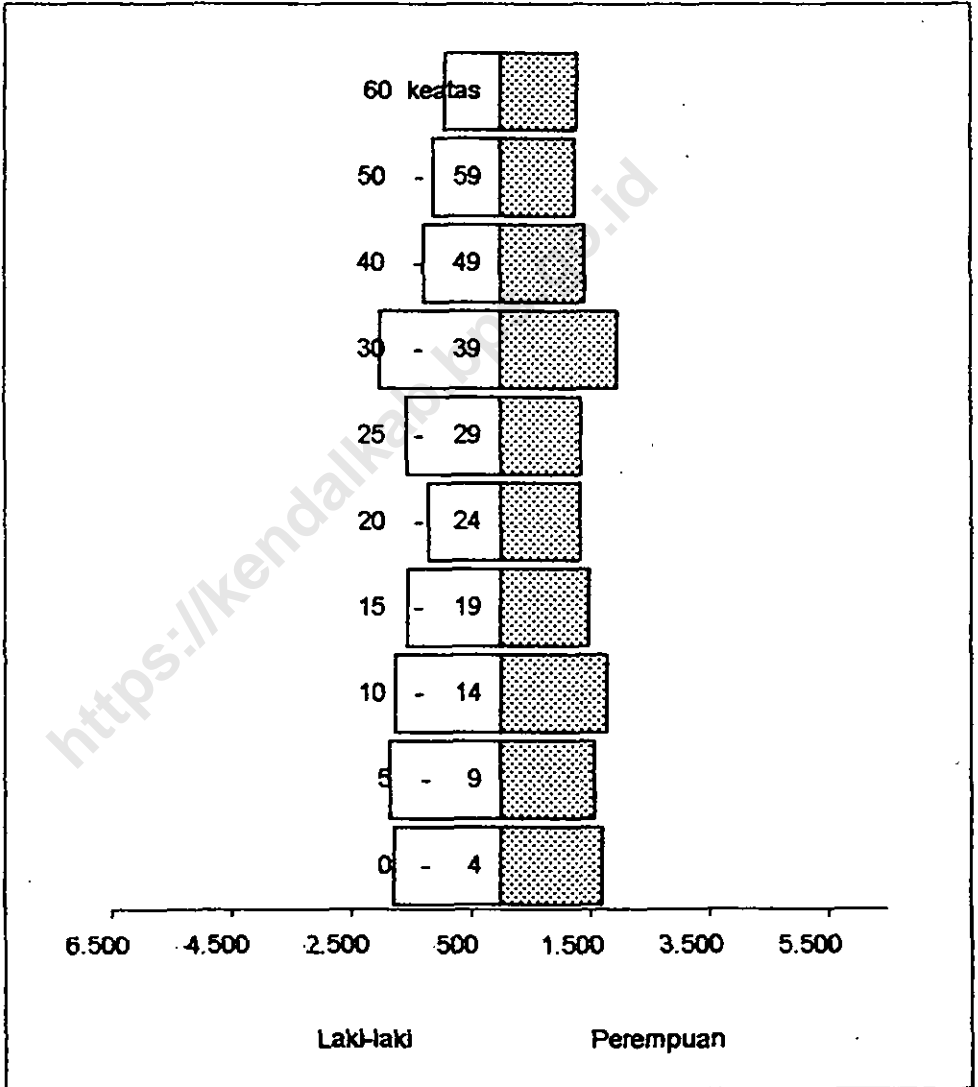
BPS Kabupaten Kendal

Sumber data : Statistik Kecamatan Plantungan

Catatan :

Grafik : 2

BANYAKNYA PENDUDUK MENURUT KELOMPOK USIA
DAN JENIS KELAMIN
KECAMATAN PLANTUNGAN
TAHUN : 2002



BPS Kabupaten Kendal

Sumber data : Statistik Kecamatan Plantungan
Catatan :

Tabel : 3.10

**BANYAKNYA PENDUDUK UMUR 5 - 8, 7 - 12, 13 - 15
KECAMATAN PLANTUNGAN**

TAHUN : 2002

DESA	5 - 8	7 - 12	13 - 15
(1)	(2)	(3)	(4)
01. Blumah	61	192	88
02. Tiogopayung	181	518	233
03. Kediban	60	191	88
04. Wonodadi	189	606	273
05. Manggungmangu	109	351	157
06. Tirtomulyo	173	556	251
07. Jurangagung	122	391	176
08. Karanganyar	82	262	118
09. Jati	53	168	76
10. Bendosari	171	546	246
11. Wadas	151	483	217
12. Mojosagung	112	358	161
Jumlah 2002	1.444	4.622	2.080
2001	1.427	4.562	2.052
2000	1.419	4.542	2.047

BPS Kabupaten Kendal

Sumber data : Statistik Kecamatan Plantungan

Catatan :

Tabel : 3.11

**BANYAKNYA MUTASI PENDUDUK
KECAMATAN PLANTUNGAN**

TAHUN : 2002

DESA	KELA- HIRAN	KEMA- TIAN	DATANG	PERGI
(1)	(2)	(3)	(4)	(5)
01. Blumah	16	8	0	4
02. Tlogopayung	27	10	28	42
03. Kediban	12	5	0	1
04. Wonodadi	41	7	48	0
05. Manggungmangu	26	8	4	5
06. Tirtomulyo	33	9	6	1
07. Jurangagung	13	5	0	6
08. Karanganyar	21	5	23	0
09. Jati	9	5	2	13
10. Bendosari	70	7	124	0
11. Wadas	18	7	0	1
12. Mojoagung	27	5	0	1
JUMLAH 2002	313	79	235	74
2001	212	87	29	40
2000	253	98	57	30

BPS Kabupaten Kendal

Sumber data : Kantor Kecamatan Plantungan

Catatan :

Tabel : 3.12

**BANYAKNYA PENDUDUK DI ATAS 5 TAHUN
DIRINCI MENURUT PENDIDIKAN
KECAMATAN PLANTUNGAN
TAHUN : 2002**

DESA	TIDAK	TIDAK	BELUM	TAMAT SD
	SEKOLAH	TAMAT SD		
(1)	(2)	(3)	(4)	(5)
01. Blumah	90	186	222	580
02. Tlogopayung	301	774	437	1.320
03. Kediban	99	181	159	620
04. Wonodadi	209	568	626	1.822
05. Manggungmangu	133	468	264	1.000
06. Tirtomulyo	138	493	494	1.101
07. Jurangagung	224	299	314	1.205
08. Karanganyar	157	181	222	757
09. Jati	92	84	174	476
10. Bendosari	238	744	471	1.411
11. Wadas	376	376	458	1.331
12. Mojoagung	173	412	375	935
JUMLAH 2002	2.225	4.784	4.218	12.558
2001	2.196	4.740	4.255	12.498
2000	2.214	4.761	4.392	12.449

BPS Kabupaten Kendal

Sumber data : Statistik Kecamatan Plantungan

Catatan :

Tabel : 3.12 (Lanjutan)

**BANYAKNYA PENDUDUK DI ATAS 5 TAHUN
DIRINCI MENURUT PENDIDIKAN
KECAMATAN PLANTUNGAN
TAHUN : 2002**

DESA	TAMAT		
	SLTP	SLTA	PT /AKADEMI
(1)	(6)	(7)	(8)
01. Blumah	32	8	1
02. Tlogopayung	146	44	4
03. Kediben	41	13	0
04. Wonodadi	198	114	6
05. Manggungmangu	109	68	6
06. Tirtomulyo	606	363	24
07. Jurangagung	138	88	15
08. Karanganyar	108	71	9
09. Jati	88	54	11
10. Bendosari	189	128	16
11. Wadas	159	104	16
12. Mojoagung	108	76	12
JUMLAH 2002	1.922	1.131	120
2001	1.758	1.048	103
2000	1.638	971	74

BPS Kabupaten Kendal

Sumber data : Statistik Kecamatan Plantungan
Catatan :

Tabel : 3.13

**BANYAKNYA PENDUDUK DI ATAS 10 TAHUN YANG BEKERJA
DIRINCI MENURUT MATA PENCAHARIAN
KECAMATAN PLANTUNGAN
TAHUN : 2002**

DESA	PETANI	BURUH TANI	NELAYAN	PENGU- SAHA	BURUH INDUSTRI/ BANGUNAN
(1)	(2)	(3)	(4)	(5)	(6)
01. Blumah	240	154	0	1	70
02. Tlogopayung	651	259	0	3	130
03. Kedliten	238	103	0	1	74
04. Wonodadi	818	132	0	4	229
05. Manggungmangu	510	207	0	3	105
06. Tirtomulyo	523	383	0	4	334
07. Jurangagung	640	235	0	3	111
08. Karanganyar	389	182	0	3	71
09. Jatil	248	111	0	2	100
10. Bendosari	704	364	0	4	181
11. Wadas	684	348	0	5	138
12. Mojoagung	506	206	0	4	124
JUMLAH 2002	8.149	2.694	0	37	1.887
2001	8.115	2.767	0	25	1.583
2000	8.110	2.760	0	20	1.572

BPS Kabupaten Kendal

Sumber data : Statistik Kecamatan Plantungan
Catatan :

Tabel : 3.13 (Lanjutan)

**BANYAKNYA PENDUDUK DI ATAS 10 TAHUN YANG BEKERJA
DIRINCI MENURUT MATA PENCAHARIAN
KECAMATAN PLANTUNGAN
TAHUN : 2002**

DESA	PE - DAGANG	ANG - KUTAN	PNS / ABRI	PEN - SILN	LAIN- LAIN
(1)	(7)	(8)	(9)	(10)	(11)
01. Bkumah	32	0	5	0	129
02. Tiogopayung	86	4	9	2	422
03. Keditan	42	0	6	1	136
04. Wonodadi	146	34	42	9	662
05. Manggungmangu	101	4	13	3	251
06. Tirtomulyo	199	108	105	45	366
07. Jurangagung	79	5	19	13	211
08. Karanganyar	41	5	14	9	149
09. Jati	62	6	23	8	73
10. Bendosari	114	7	32	6	354
11. Wadas	114	7	28	13	242
12. Mojoagung	77	4	9	2	287
JUMLAH 2002	1.063	184	305	111	3.312
2001	1.065	175	304	110	3.128
2000	1.054	175	305	111	3.124

BPS Kabupaten Kendal

Sumber data : Statistik Kecamatan Plantungan

Catatan :

Tabel : 4.1.

**BANYAKNYA PUS AKSEPTOR KB AKTIF
KECAMATAN PLANTUNGAN
TAHUN : 2002**

DESA	PUS	KONTRASEPSI			
		IUD	PII	KONDOM	
(1)	(2)	(3)	(4)	(5)	
01. Blumah	196	3	77	0	
02. Tiogopayung	570	15	229	0	
03. Keditan	243	101	21	0	
04. Wonodadi	594	47	197	0	
05. Manggungmangu	411	16	49	0	
06. Tirtomulyo	702	68	174	0	
07. Jurangagung	499	107	114	5	
08. Karanganyar	335	97	49	0	
09. Jati	168	5	40	0	
10. Bendosari	551	14	197	0	
11. Wadas	614	119	127	0	
12. Mojoagung	480	90	72	0	
Jumlah 2002		5.363	682	1.346	5
2001		5.232	716	1.168	5
2000		5.525	873	1.131	8

BPS Kabupaten Kendal

Sumber data : PPLKB Kecamatan Plantungan
Catatan :

Tabel : 4.1. (lanjutan)

**BANYAKNYA PUS AKSEPTOR KB AKTIF
KECAMATAN PLANTUNGAN
TAHUN : 2002**

DESA	KONTRASEPSI				JUMLAH
	INP	SUNTIK	MOP	MOW	
(1)	(6)	(7)	(8)	(9)	(10)
01. Blumah	39	29	0	0	148
02. Tiogopayung	79	108	5	8	444
03. Kediben	26	42	0	1	181
04. Wonodadi	90	125	0	10	469
05. Manggungmangu	152	83	3	20	323
06. Tirtomulyo	107	173	2	29	553
07. Jurangagung	67	81	1	10	385
08. Karanganyar	49	54	6	7	262
09. Jati	54	29	0	4	132
10. Bendosari	96	108	9	4	428
11. Wadas	88	128	1	10	473
12. Mojoagung	146	82	0	1	391
JUMLAH 2002	993	1.042	27	104	4.189
2001	1.108	948	41	99	4.085
2000	1.257	897	41	124	4.331

BPS Kabupaten Kendal

Sumber data : PPLKB Kecamatan Plantungan

Catatan :

Tabel : 4.2

**BANYAKNYA WANITA HAMIL
KECAMATAN PLANTUNGAN**

TAHUN : 2002

DESA	0 - 3 BULAN	4 - 6 BULAN	7 BULAN KE ATAS	JUMLAH
(1)	(2)	(3)	(4)	(5)
01. Blumah	5	3	1	9
02. Tlogopayung	9	6	6	21
03. Kediben	6	3	2	11
04. Wonodadi	9	6	4	19
05. Manggungmangu	7	4	2	13
06. Tirtomulyo	6	7	6	19
07. Jurangagung	8	4	6	18
08. Karanganyar	4	4	3	11
09. Jati	3	1	2	6
10. Bendosari	7	4	7	18
11. Wadas	5	3	4	12
12. Mojoagung	7	5	2	14
JUMLAH 2002	76	50	45	171
2001	88	72	48	208
2000	69	51	44	164

BPS Kabupaten Kendal

Sumber data : PPLKB Kecamatan Plantungan

Catatan :

Tabel : 5.1

**BANYAKNYA PEMELUK AGAMA
KECAMATAN PLANTUNGAN**

TAHUN : 2002

DESA	KRISTEN					
	ISLAM	KRISTEN		BUDHA	HINDU	LAINNYA
		PROT	KTL			
(1)	(2)	(3)	(4)	(5)	(6)	(7)
01. Blumah	1.264	0	0	0	0	0
02. Tlogopayung	3.410	0	0	0	0	0
03. Kediten	1.258	0	0	0	0	0
04. Wonodadi	3.994	0	0	0	0	0
05. Manggungmangu	2.277	5	12	0	10	0
06. Tirtomulyo	3.514	70	82	0	0	0
07. Jurangagung	2.557	0	14	0	0	0
08. Karanganyar	1.727	0	0	0	0	0
09. Jati	1.110	0	0	0	0	0
10. Bendosari	3.571	0	25	0	0	0
11. Wadas	3.180	0	0	0	0	0
12. Mojoagung	2.360	0	0		0	0
JUMLAH 2002	30.222	75	133	0	10	0
2001	29.823	81	121	0	20	0
2000	29.708	81	122	0	20	0

BPS Kabupaten Kendal

Sumber data : Statistik Kecamatan Plantungan

Catatan :

Tabel : 5.2

BANYAKNYA TEMPAT IBADAH
KECAMATAN PLANTUNGAN

TAHUN : 2002

DESA	MASJID	MUSHOLA	GEREJA	KUB/ PURA
(1)	(2)	(3)	(4)	(5)
01. Blumah	2	8	0	0
02. Tlogopayung	6	20	0	0
03. Kediban	3	6	0	0
04. Wonodadi	3	31	0	0
05. Manggungmangu	2	12	0	0
08. Tirtomulyo	3	18	2	0
07. Jurangagung	3	19	1	0
08. Karanganyar	1	10	0	0
09. Jati	2	8	0	0
10. Bendosari	6	22	0	0
11. Wadas	6	16	0	0
12. Mojoagung	3	14	0	0
JUMLAH 2002	40	184	3	0
2001	39	183	3	0
2000	39	182	3	0

BPS Kabupaten Kendal

Sumber data : Statistik DESA di Kecamatan Plantungan
Catatan :

Tabel : 5.3

**PESERTA CALON JAMAAH HAJI
KECAMATAN PLANTUNGAN**

TAHUN: 2000 - 2002

DESA	2000	2001	2002
(1)	(2)	(3)	(4)
01. Blumah	0	0	1
02. Tlogopayung	0	0	1
03. Keditan	0	0	0
04. Wonodadi	2	0	1
05. Manggungmangu	2	1	0
06. Tirtomulyo	0	1	1
07. Jurangagung	0	0	2
08. Karanganyar	0	0	1
09. Jati	0	1	0
10. Bendosari	0	0	0
11. Wadas	0	2	0
12. Mojoagung	0	0	0
JUMLAH	4	5	7

BPS Kabupaten Kendal

Sumber data : KIA Kecamatan Plantungan
Catatan :

Tabel : 5.4

BANYAKNYA ULAMA, MUBALIGH, DAN KHOTIB
KECAMATAN PLANTUNGAN

TAHUN : 2002

DESA	ULAMA	MUBALIGH	KHOTIB
(1)	(2)	(3)	(4)
01. Blumah	3	2	10
02. Tlogopayung	5	4	35
03. Kediben	2	1	15
04. Wonodadi	5	4	17
05. Manggungmangu	3	1	10
06. Tirtomulyo	5	2	30
07. Jurangagung	5	4	15
08. Karanganyar	3	2	5
09. Jati	6	3	10
10. Bendosari	5	4	30
11. Wadas	4	2	25
12. Mojoagung	5	4	15
JUMLAH 2002	51	33	217
2001	51	38	219
2000	51	38	219

BPS Kabupaten Kendal

Sumber data : KUA Kecamatan Plantungan
Cabatan :

Tabel 5.5

**BANYAKNYA NIKAH, TALAK, CERAI DAN RILJUK
KECAMATAN PLANTUNGAN**

TAHUN : 2002

DESA	NIKAH	TALAK	CERAI	RILJUK
(1)	(2)	(3)	(4)	(5)
01. Blumah	11	0	0	0
02. Tlogopayung	42	3	6	0
03. Kediban	8	0	1	0
04. Wonodadi	40	4	3	0
05. Mangungmangu	20	0	2	0
08. Tirtomulyo	20	1	5	0
07. Jurangagung	20	3	2	0
08. Karanganyar	14	4	3	0
09. Jatil	8	0	0	0
10. Bendosari	31	0	1	0
11. Wadas	28	0	0	0
12. Mojoagung	17	2	0	0
JUMLAH 2002	259	17	23	0
2001	185	14	30	0
2000	278	11	0	0

BPS Kabupaten Kendal

Sumber data : KIA Kecamatan Plantungan

Catatan :

Tabel : 6.1

**BANYAKNYA SEKOLAH TK, MURID DAN GURU
KECAMATAN PLANTUNGAN
TAHUN : 2002**

DESA	SEKOLAH	MURID	GURU
(1)	(2)	(3)	(4)
01. Blumah	1	34	2
02. Tlogopayung	0	0	0
03. Kediten	1	32	2
04. Wonodadi	1	32	2
05. Manggungmangu	1	24	1
06. Tirtomulyo	1	48	3
07. Jurangagung	2	84	5
08. Karanganyar	1	25	3
09. Jati	0	0	0
10. Bendosari	2	44	4
11. Wadas	1	33	2
12. Mojoagung	2	49	5
JUMLAH 2002	13	405	29
2001	13	358	29
2000	9	218	18

BPS Kabupaten Kendal

Sumber data : Masing-masing Sekolah di Kecamatan Plantungan
Catatan :

Tabel : 6.2

**BANYAKNYA SEKOLAH DASAR NEGERI, MURID DAN GURU
KECAMATAN PLANTUNGAN**

TAHUN : 2002

DESA	SEKOLAH	MURID	GURU
(1)	(2)	(3)	(4)
01. Btumah	1	217	8
02. Tlogopayung	3	447	25
03. Kediten	1	169	9
04. Wonodadi	3	346	26
05. Manggungmangu	2	253	15
06. Tirtomulyo	3	420	27
07. Jurangagung	1	145	8
08. Karanganyar	2	207	18
09. Jati	1	75	8
10. Bendosari	4	381	30
11. Wadas	3	355	23
12. Mojoagung	2	281	16
JUMLAH 2002	26	3.276	213
2001	27	3.341	207
2000	27	3.405	193

BPS Kabupaten Kendal

Sumber data : Masing-masing Sekolah di Kecamatan Plantungan
Catatan :

Tabel : 6.3

**BANYAKNYA MADRASAH IBTIDAYAH, MURID DAN GURU
KECAMATAN PLANTUNGAN**

TAHUN : 2002

DESA	SEKOLAH	MURID	GURU
(1)	(2)	(3)	(4)
01. Blumah	0	0	0
02. Tlogopayung	0	0	0
03. Kediten	0	0	0
04. Wonodadi	1	290	10
05. Manggungmangu	0	0	0
06. Tirtomulyo	1	62	5
07. Jurangagung	1	171	5
08. Karanganyar	0	0	0
09. Jatil	1	99	6
10. Bendosari	1	89	5
11. Wadas	1	103	5
12. Mojoagung	1	114	5
JUMLAH 2002	7	928	41
2001	7	936	41
2000	7	984	47

BPS Kabupaten Kendal

Sumber data : Masing-masing Sekolah di Kecamatan Plantungan

Catatan :

BPS MILIK

UPT. PERPUSTAKAAN &
DOKUMENTASI STATISTIS
BPS JAKARTA

Tabel : 6.4

**BANYAKNYA SEKOLAH LANJUTAN PERTAMA NEGERI, MURID DAN GURU
KECAMATAN PLANTUNGAN**

TAHUN : 2002

DESA	SEKOLAH	MURID	GURU
(1)	(2)	(3)	(4)
01. Blumah	0	0	0
02. Tlogopayung	0	0	0
03. Kediben	0	0	0
04. Wonodadi	0	0	0
05. Manggungmangu	0	0	0
08. Tirtomulyo	1	488	23
07. Jurangagung	0	0	0
08. Karanganyar	0	0	0
09. Jati	0	0	0
10. Bendosari	0	0	0
11. Wadas	1	338	18
12. Mojoagung	0	0	0
JUMLAH 2002	2	826	41
2001	2	819	40
2000	2	820	39

BPS Kabupaten Kendal

Sumber data : Masing-masing Sekolah di Kecamatan Plantungan
Catzan : Termasuk SLTP Kejuruan Negeri

Tabel : 6.5

BANYAKNYA MADRASAH TSANAWIYAH, MURID DAN GURU
KECAMATAN PLANTUNGAN

TAHUN : 2002

DESA	SEKOLAH	MURID	GURU
(1)	(2)	(3)	(4)
01. Blumah	0	0	0
02. Tiogopayung	0	0	0
03. Kediben	0	0	0
04. Wonodadi	1	290	10
05. Manggungmangu	0	0	0
06. Tirtomulyo	0	0	0
07. Jurangagung	1	185	14
08. Karanganyar	0	0	0
09. Jatil	0	0	0
10. Bendosari	0	0	0
11. Wadas	0	0	0
12. Mojoagung	0	0	0
JUMLAH 2002	2	475	24
2001	2	386	29
2000	2	349	25

BPS Kabupaten Kendal

Sumber data : Masing-masing Sekolah di Kecamatan Plantungan

Catatan :

Tabel : 7.1

**BANYAKNYA DOKTER, TENAGA MEDIS (MANTRI KESEHATAN),
 BIDAN, DUKUN BAYI, DAN JURU SUNAT
 KECAMATAN PLANTUNGAN
 TAHUN : 2002**

DESA	DOKTER	MANTRI KES.	BIDAN	DUKUN BAYI	JURU SUNAT
(1)	(2)	(3)	(4)	(5)	(6)
01. Blumah	0	0	1	2	0
02. Tlogopayung	0	0	1	3	0
03. Kediben	0	0	1	3	0
04. Wonodadi	0	1	1	3	1
05. Manggungmangu	0	0	1	2	0
06. Tirtomulyo	3	2	2	2	1
07. Jurangagung	0	0	1	2	0
08. Karanganyar	0	0	1	2	0
09. Jati	0	0	1	2	0
10. Bendosari	0	0	1	4	0
11. Wadas	0	1	1	3	0
12. Mojoagung	0	0	1	1	0
JUMLAH 2002	3	4	13	29	2
2001	3	4	12	29	0
2000	2	5	10	29	0

Sumber data : Puskesmas Kecamatan Plantungan
 Catatan :

BPS Kabupaten Kendal

Tabel : 7.2

**BANYAKNYA FASILITAS KESEHATAN
KECAMATAN PLANTUNGAN**

TAHUN : 2002

DESA	RSU	PUSKESMAS	PUSKESMAS PEMBANTU
(1)	(2)	(3)	(4)
01. Blumah	0	0	0
02. Togopayung	0	0	1
03. Kediban	0	0	0
04. Wonodadi	0	0	0
05. Manggungmangu	0	0	0
06. Tirtomulyo	0	1	0
07. Jurangagung	0	0	0
08. Karanganyar	0	0	0
09. Jati	0	0	0
10. Bendosari	0	0	0
11. Wadas	0	0	1
12. Mojoagung	0	0	0
JUMLAH 2002	0	1	2
2001	0	1	2
2000	0	1	2

BPS Kabupaten Kendal

Sumber data: Puskesmas Kecamatan Plantungan
Kabatan :

Tabel : 7.2 (lanjutan)

BANYAKNYA FASILITAS KESEHATAN
KECAMATAN PLANTUNGAN

TAHUN : 2002

DESA	DOKTER	DOKTER	RUMAH
	UMUM	GIGI	BERSALIN
(1)	(5)	(6)	(7)
01. Blumah	0	0	0
02. Tlogopayung	0	0	0
03. Kediben	0	0	0
04. Wonodadi	0	0	0
05. Manggungmangu	0	0	0
06. Tirtomulyo	3	0	1
07. Jurangagung	0	0	0
08. Karanganyar	0	0	0
09. Jati	0	0	0
10. Bendosari	0	0	0
11. Wadas	0	0	0
12. Mojoagung	0	0	0
JUMLAH 2002	3	0	1
2001	3	0	1
2000	2	0	0

BPS Kabupaten Kendal

Sumber data: Puskesmas Kecamatan Plantungan
Catatan :

Tabel : 7.3

**BANYAKNYA RUMAH SEHAT A, B, C
KECAMATAN PLANTUNGAN**

TAHUN : 2002

DESA	TYPE RUMAH SEHAT			JUMLAH	
	A SEHAT	B KURANG SEHAT	C TIDAK SEHAT		
(1)	(2)	(3)	(4)	(5)	
01. Blumah	29	169	44	242	
02. Tlogopayung	62	441	205	708	
03. Kediben	20	124	94	238	
04. Wonodadi	89	626	154	869	
05. Manggungmangu	86	302	137	524	
08. Tirtomulyo	151	541	121	812	
07. Jurangagung	85	472	81	637	
08. Karanganyar	51	336	41	427	
09. Jati	47	168	40	253	
10. Bendosari	74	589	121	779	
11. Wadas	72	544	132	748	
12. Mojoagung	49	398	91	538	
	JUMLAH 2002	815	4.710	1.261	6.768
	2001	768	4.674	1.326	6.768
	2000	734	4.679	1.337	6.750

BPS Kabupaten Kendal

Sumber data : Kantor Kecamatan Plantungan

Catatan :

Tabel : 7.4

**BANYAKNYA SARANA AIR BERSIH
KECAMATAN PLANTUNGAN
TAHUN : 2002**

DESA	SUMUR	SPT	SUMUR	PELANGGAN
	ARTETIS		GALI	
(1)	(2)	(3)	(4)	(5)
01. Blumah	0	0	0	0
02. Tlogopayung	0	0	0	23
03. Kediben	0	0	10	0
04. Wonodadi	0	0	19	74
05. Mangungmangu	0	0	13	9
06. Tirtomulyo	0	0	47	278
07. Jurangagung	0	0	49	14
08. Karanganyar	0	0	88	0
09. Jati	0	0	22	0
10. Bendosari	0	0	21	0
11. Wadas	0	0	50	0
12. Mojoagung	0	0	10	0
JUMLAH 2002	0	0	327	398
2001	0	0	327	401
2000	0	0	324	401

BPS Kabupaten Kendal

Sumber data : Puskesmas Kecamatan Plantungan

Catatan :

Tabel : 7.5

**BANYAKNYA JAMBAN UMUM, INPRES, DAN SWADAYA
KECAMATAN PLANTUNGAN**

TAHUN : 2002

DESA	UMUM	INPRES	SWADAYA
(1)	(2)	(3)	(4)
01. Btumah	13	1	29
02. Tlogopayung	25	2	62
03. Kediben	14	1	20
04. Wonodadi	42	2	89
05. Manggungmangu	26	1	86
06. Tirtomulyo	58	2	151
07. Jurangagung	28	1	85
08. Karanganyar	24	1	51
09. Jati	15	1	47
10. Bendosari	51	2	74
11. Wadas	33	2	72
12. Mojoagung	27	2	49
JUMLAH 2002	356	18	815
2001	356	18	768
2000	341	18	734

BPS Kabupaten Kendal

Sumber data : Puskesmas Kecamatan Plantungan

Catatan :

Tabel : 8.1

**BANYAKNYA PENDERITA CACAT
KECAMATAN PLANTUNGAN**

TAHUN : 2002

DESA	JENIS PENDERITA CACAT						JUM LAH
	TUNA NETRA	TUBUH	MEN TAL	BISU	TULI	BISU TULI	
(1)	(2)	(3)	(4)	(5)	(6)	(7)	(8)
01. Blumah	1	0	1	0	0	0	2
02. Tlogopayung	3	3	1	0	0	0	7
03. Kediten	0	2	1	0	0	0	3
04. Wonodadi	3	2	2	0	0	4	11
05. Manggungmangu	2	3	5	0	0	2	12
06. Tirtomulyo	3	2	3	0	0	3	11
07. Jurangagung	1	2	2	0	0	3	8
08. Karanganyar	0	2	1	0	0	1	4
09. Jatil	1	2	1	0	0	1	5
10. Bendosari	2	1	1	0	0	1	5
11. Wadas	3	5	5	0	0	0	13
12. Mojoagung	3	2	1	0	0	3	9
JUMLAH 2002	22	28	24	0	0	18	90
2001	25	28	24	0	0	18	95
2000	28	30	24	0	0	18	98

BPS Kabupaten Kendal

Sumber data : Kantor Kecamatan Plantungan

Catatan :

Tabel : 9.1

**LUAS PANEN DAN PRODUKSI PADI SAWAH DAN GOGO
KECAMATAN PLANTUNGAN**

TAHUN : 2002

DESA	PADI SAWAH		PADI GOGO	
	LUAS (Ha)	PRODUKSI (Ton)	LUAS (Ha)	PRODUKSI (Ton)
(1)	(2)	(3)	(4)	(5)
01. Blumah	16,00	61,00	0,00	0,00
02. Tlogopayung	132,00	513,00	0,00	0,00
03. Kediten	0,00	0,00	0,00	0,00
04. Wonodadi	101,00	402,00	0,00	0,00
05. Manggungmangu	68,00	256,00	0,00	0,00
06. Tirtomulyo	79,00	312,00	0,00	0,00
07. Jurangagung	129,00	535,00	0,00	0,00
08. Karanganyar	142,00	603,00	0,00	0,00
09. Jati	156,00	661,00	0,00	0,00
10. Bendosari	244,00	1.059,00	0,00	0,00
11. Wadas	199,00	841,00	0,00	0,00
12. Mojoagung	302,00	1.349,00	0,00	0,00
JUMLAH 2002	1.568,00	6.592,00	0,00	0,00
2001	1.689,00	7.148,00	0,00	0,00
2000	1.603,00	6.547,00	0,00	0,00

BPS Kabupaten Kendal

Sumber data : Mantri Tani Kecamatan Plantungan

Catatan :

Tabel : 9.2

**LUAS PANEN DAN PRODUKSI PADI DAN JAGUNG
KECAMATAN PLANTUNGAN**

TAHUN : 2002

DESA	PADI		JAGUNG	
	LUAS	PRODUKSI	LUAS	PRODUKSI
	(Ha)	(Ton)	(Ha)	(Ton)
(1)	(2)	(3)	(4)	(5)
01. Blumah	16,00	81,00	128,00	264,00
02. Tlogopayung	132,00	513,00	208,00	524,00
03. Kediten	0,00	0,00	86,00	211,00
04. Wonodadi	101,00	402,00	188,00	466,00
05. Manggungmangu	68,00	256,00	196,00	464,00
06. Tirtomulyo	79,00	312,00	189,00	468,00
07. Jurangagung	129,00	535,00	201,00	512,00
08. Karanganyar	142,00	603,00	134,00	329,00
09. J a t i	156,00	661,00	55,00	138,00
10. Bendosari	244,00	1.059,00	89,00	238,00
11. W a d a s	199,00	841,00	76,00	188,00
12. Mojoagung	302,00	1.349,00	11,00	24,00
JUMLAH 2002	1.568,00	6.592,00	1.559,00	3.826,00
2001	1.689,00	7.151,00	1.766,00	4.444,00
2000	1.603,00	6.547,00	1.755,00	4.431,00

BPS Kabupaten Kendal

Sumber data : Mantri Tani Kecamatan Plantungan

Catatan :

Tabel : 9.3

**LUAS PANEN DAN PRODUKSI UBI KAYU DAN UBI JALAR
KECAMATAN PLANTUNGAN**

TAHUN : 2002

DESA	UBI KAYU		UBI JALAR	
	LUAS	PROD	LUAS	PROD
	(Ha)	(Ton)	(Ha)	(Ton)
(1)	(2)	(3)	(4)	(5)
01. Blumah	21,00	156,00	4,00	24,00
02. Tlogopayung	16,00	122,00	6,00	33,00
03. Kediban	15,00	108,00	3,00	16,00
04. Wonodadi	14,00	102,00	4,00	21,00
05. Manggungmangu	19,00	138,00	4,00	22,00
08. Tirtomulyo	11,00	84,00	5,00	27,00
07. Jurangagung	17,00	128,00	4,00	22,00
08. Karanganyar	9,00	64,00	3,00	16,00
09. Jati	4,00	29,00	2,00	11,00
10. Bendosari	11,00	78,00	4,00	21,00
11. Wadas	12,00	97,00	9,00	54,00
12. Mojoagung	7,00	55,00	4,00	20,00
JUMLAH 2002	156,00	1.161,00	52,00	287,00
2001	134,00	1.085,00	39,00	244,00
2000	209,00	1.708,00	43,00	283,00

BPS Kabupaten Kendal

Sumber data : Mantri Tani Kecamatan Plantungan

Catatan :

Tabel : 9.4

**LUAS PANEN DAN PRODUKSI KACANG TANAH DAN KEDELAI
KECAMATAN PLANTUNGAN**

TAHUN : 2002

DESA	KACANG TANAH		KEDELAI	
	LUAS	PROD	LUAS	PROD
	(Ha)	(Ton)	(Ha)	(Ton)
(1)	(2)	(3)	(4)	(5)
01. Blumah	0,00	0,00	0,00	0,00
02. Tlogopayung	1,00	1,20	3,00	2,10
03. Kediban	0,00	0,00	0,00	0,00
04. Wonodadi	3,00	5,40	3,00	2,40
05. Manggungmangu	8,00	12,20	0,00	0,00
06. Tirtomulyo	9,00	12,80	2,00	1,80
07. Jurangagung	15,00	20,80	0,00	0,00
08. Karanganyar	8,00	10,40	0,00	0,00
09. Jati	4,00	5,40	0,00	0,00
10. Bendosari	4,00	5,20	0,00	0,00
11. Wadas	8,00	12,60	0,00	0,00
12. Mojoagung	0,00	0,00	0,00	0,00
Jumlah 2002	81,00	88,00	8,00	8,30
2001	53,00	75,20	5,00	3,50
2000	48,00	64,70	3,00	2,00

BPS Kabupaten Kendal

Sumber data : Mantri Tani Kecamatan Plantungan

Catatan :

Tabel : 9.5

**PRODUKSI TANAMAN PERDAGANGAN
KECAMATAN PLANTUNGAN**

TAHUN : 2002

TAHUN	KELAPA	TEBAKAU	KAPUK
(1)	(Butir) (2)	(Kw) (3)	(Kw) (4)
1995	39.700	2.669	16,00
1996	40.800	2.905	19,00
1997	38.700	3.111	15,00
1998	41.100	2.464	13,00
1999	42.050	3.113	10,50
2000	42.610	3.330	11,50
2001	42.260	3.505	0,98
2002	42.620	3.230	0,88

Sumber data : Petugas Perkebunan Plantungan

Catatan :

BPS Kabupaten Kendal

Tabel : 9.5 (lanjutan)

PRODUKSI TANAMAN PERDAGANGAN
KECAMATAN PLANTUNGAN

TAHUN : 2002

TAHUN	CENGKEH	KOPI	TEBU
(1)	(Kw) (2)	(Kw) (3)	(Kw) (4)
1995	391,00	14.605,00	0,00
1996	1.037,00	14.901,00	0,00
1997	0,00	15.193,00	0,00
1998	1.412,00	16.004,00	0,00
1999	0,00	15.896,00	0,00
2000	2.012,00	16.116,00	116,00
2001	111,00	15.922,00	114,00
2002	6.268,00	24.839,00	102,00

BPS Kabupaten Kendal

Sumber data : Petugas Perkebunan Kecamatan Plantungan

Catatan :

Tabel : 9.6

**PRODUKSI TANAMAN PERDAGANGAN
KECAMATAN PLANTUNGAN**

TAHUN : 2002

DESA	CENGKEH	K O P I	T E B U
(1)	(Kuintal) (2)	(Kuintal) (3)	(Kuintal) (4)
01. Btumah	121	452	29
02. Tlogopayung	1.389	1.585	0
03. Kedben	888	444	42
04. Wonodadi	779	1.211	18
05. Manggungmangu	532	11.412	14
06. Tirtomulyo	767	2.612	0
07. Jurangagung	368	2.594	0
08. Karanganyar	356	984	0
09. Jati	106	368	0
10. Bendosari	348	2.002	0
11. Wadas	329	584	0
12. Mojoagung	289	591	0
JUMLAH 2002	6.268	24.839	102
2001	111	15.822	114
2000	2.012	18.118	118

BPS Kabupaten Kendal

Sumber data : Statistik Kecamatan Plantungan

Catatan :

Tabel : 9.7

**BANYAKNYA LINGGAS
KECAMATAN PLANTUNGAN**

TAHUN : 2002

DESA	AYAM KAMPUNG	AYAM RAS PETELOR	AYAM RAS PEDAGING	ITK MANILA
(1)	(2)	(3)	(4)	(5)
01. Blumah	2.108	0	0	832
02. Tiogopayung	2.144	0	0	712
03. Kediben	2.098	0	0	582
04. Wonodadi	2.198	0	0	682
05. Manggungmangu	2.125	0	0	542
06. Tirtomulyo	2.068	4.500	0	538
07. Jurangagung	2.141	0	24.000	398
08. Karanganyar	1.906	0	0	476
09. Jati	1.548	0	0	498
10. Bendosari	2.202	0	0	704
11. Wadas	2.198	0	0	642
12. Mojoagung	1.984	0	0	518
JUMLAH 2002	24.698	4.500	24.000	7.130
2001	24.515	2.900	0	7.069
2000	24.178	2.400	0	7.259

BPS Kabupaten Kendal

Sumber data : Petugas Peternakan Kecamatan Plantungan
Cabutan :

Tabel : 9.7 (lanjutan)

BANYAKNYA UNGGAS
KECAMATAN PLANTUNGAN

TAHUN : 2002

DESA	ITIK / BEBEK	BURLUNG	ANGSA
		PUYUH	
(1)	(5)	(7)	(8)
01. Blumah	136	0	0
02. Tlogopayung	668	0	0
03. Kediben	0	0	0
04. Wonodadi	232	0	0
05. Manggungmangu	132	0	6
06. Tirtomulyo	162	0	5
07. Jurangagung	0	0	6
08. Karanganyar	128	0	3
09. Jati	498	0	5
10. Bendosari	486	0	6
11. Wadas	481	0	6
12. Mojoagung	1.088	0	4
JUMLAH 2002	3.991	0	41
2001	3.947	1.800	34
2000	3.950	2.400	32

BPS Kabupaten Kendal

Sumber data : Petugas Pemukiman Kecamatan Plantungan

Catatan :

Tabel : 9.8.

**PRODUKSI TELUR UNGGAS
KECAMATAN PLANTUNGAN**

TAHUN : 2002

DESA	AYAM	AYAM	ITIK	BURUNG	
	RAS	BURAS		PUYUH	
(1)	(Butir)	(Butir)	(Butir)	(Butir)	
(1)	(2)	(3)	(4)	(5)	
01. Blumah	0	50.692	4.908	0	
02. Tlogopayung	0	51.468	24.154	0	
03. Kediten	0	50.402	0	0	
04. Wonodadi	0	52.784	8.372	0	
05. Manggungmangu	0	51.028	4.802	0	
06. Tirtomulyo	324.420	49.604	5.882	0	
07. Jurangagung	0	51.392	0	0	
08. Karanganyar	0	45.814	4.688	0	
09. Jati	0	37.251	17.982	0	
10. Bendosari	0	52.884	17.506	0	
11. Wadas	0	52.772	16.608	0	
12. Mojoagung	0	47.263	39.286	0	
	JUMLAH 2002	324.420	593.334	144.188	0
	2001	208.800	588.740	142.271	194.400
	2000	172.800	580.224	143.578	259.200

BPS Kabupaten Kendal

Sumber data : Petugas Peternakan Kecamatan Plantungan

Catatan :

Tabel : 9.8

**BANYAKNYA TERNAK
KECAMATAN PLANTUNGAN
TAHUN : 2001**

DESA	SAPI BIASA	SAPI PERAH	KERBAU	KUDA
(1)	(2)	(3)	(4)	(5)
01. Btumah	64	0	0	0
02. Tlogopayung	251	3	0	0
03. Kediban	88	0	0	0
04. Wonodadi	222	3	0	0
05. Manggungmangu	256	0	0	0
06. Tirtomulyo	227	0	0	0
07. Jurangagung	259	0	0	0
08. Karanganyar	234	0	0	0
09. Jati	77	0	22	0
10. Bendosari	194	0	118	0
11. Wadas	262	0	0	0
12. Mojoagung	71	0	128	0
JUMLAH 2001	2.203	6	268	0
2000	2.176	6	258	0
1999	2.139	6	244	0

BPS Kabupaten Kendal

Sumber data : Petugas Pemukiman Kecamatan Plantungan
Catatan :

Tabel : 9.9 (lanjutan)

**BANYAKNYA TERNAK
KECAMATAN PLANTUNGAN**

TAHUN : 2002

DESA	KAMBING	DOMBA	BABI
(1)	(6)	(7)	(8)
01. Blumah	246	572	0
02. Tlogopayung	208	624	0
03. Kediten	626	1.462	0
04. Wonodadi	307	461	0
05. Manggungmangu	269	536	0
06. Tirtomulyo	279	419	0
07. Jurangagung	275	509	0
08. Karanganyar	125	471	0
09. Jati	106	192	0
10. Bendosari	325	491	0
11. Wadas	251	467	0
12. Mojoagung	230	426	0
JUMLAH 2002	3.267	6.630	0
2001	5.714	4.128	0
2000	5.706	4.177	0

BPS Kabupaten Kendal

Sumber data : Petugas Peternakan Kecamatan Plantungan

Catatan :

Tabel : 9.9

PRODUKSI SUSU SAPI
KECAMATAN PLANTUNGAN

TAHUN : 2002

DESA	SUSU SAPI
(1)	(Liber) (2)
01. Blumah	0
02. Tlogoprayung	0
03. Kediban	0
04. Wonodadi	0
05. Manggungmangu	0
06. Tirtomulyo	0
07. Jurangagung	0
08. Karanganyar	0
09. Jati	0
10. Bendosari	0
11. Wadas	0
12. Mojoagung	0
JUMLAH 2002	0
2001	1.740
2000	1.800

BPS Kabupaten Kendal

Sumber data : Petugas Pemukiman Kecamatan Plantungan
Catatan :

Tabel : 10.1

**BANYAKNYA SARANA ANGKUTAN DARAT
KENDARAAN BERMOTOR
KECAMATAN PLANTUNGAN
TAHUN : 2002**

DESA	MOBIL PENUMPANG UMUM	BUS	TRUK	MOBIL PRIBADU/ DINAS	SEPEDA MOTOR
(1)	(2)	(3)	(4)	(5)	(6)
01. Blumah	0	0	0	0	6
02. Tlogopayung	2	0	0	2	11
03. Kediten	0	0	0	0	7
04. Wonodadi	5	0	1	1	28
05. Manggungmangu	2	0	1	1	19
06. Tirtonulyo	5	0	1	7	40
07. Jurangagung	2	0	1	1	46
08. Karanganyar	2	0	2	0	20
09. Jatil	2	0	0	0	22
10. Bendosari	3	0	0	1	19
11. Wadas	6	0	1	0	18
12. Mojcagung	3	0	1	1	11
JUMLAH 2002	32	0	8	14	247
2001	31	0	6	13	237
2000	30	0	5	14	227

BPS Kabupaten Kendal

Sumber data : Statistik Kecamatan Plantungan

Catatan :

Tabel : 10.2

**BANYAKNYA SARANA ANGKUTAN DARAT
KENDARAAN TAK BERMOTOR
KECAMATAN PLANTUNGAN
TAHUN : 2002**

DESA	DOKAR	GEROBAK DORONG	GEROBAK HEWAN	BECAK	SEPEDA
(1)	(2)	(3)	(4)	(5)	(6)
01. Blumah	0	0	0	0	2
02. Tlogopayung	0	0	0	0	51
03. Kediban	0	0	0	0	0
04. Wonodadi	0	0	0	1	25
05. Mangungmangu	0	0	0	0	4
06. Tirtonulyo	0	0	0	0	31
07. Jurangagung	0	0	0	0	21
08. Karanganyar	0	0	0	0	10
09. Jati	0	0	0	0	14
10. Bendosari	0	0	0	0	9
11. Wadas	0	0	0	0	10
12. Mojoagung	0	0	0	0	8
JUMLAH 2002	0	0	0	1	185
2001	0	0	0	1	188
2000	0	0	0	1	191

BPS Kabupaten Kendal

Sumber data : Statistik Kecamatan Plantungan

Catatan :

Tabel : 10.3

**JENIS PERMUKAAN, KONDISI, DAN KELAS JALAN
KECAMATAN PLANTUNGAN**

TAHUN : 2002

KEADAAN	PANJANG JALAN		
	2000	2001	2002
	(Km)	(Km)	(Km)
(1)	(2)	(3)	(4)
I. Jenis Permukaan			
a. Aspal	14,50	17,50	21,50
b. Kerikil	56,50	54,50	50,50
c. Tanah	19,05	18,05	18,05
d. Lainnya	0,00	0,00	0,00
Jumlah	90,05	90,05	90,05
II. Kondisi Jalan			
a. Baik	10,50	17,50	20,50
b. Sedang	56,50	54,50	54,50
c. Rusak	19,05	18,05	15,05
d. Rusak Berat	4,00	0,00	0,00
Jumlah	90,05	90,05	90,05
III. Kelas Jalan			
a. Kelas I	0,00	0,00	0,00
b. Kelas II	0,00	0,00	0,00
c. Kelas III	0,00	0,00	0,00
d. Kelas IIIA	5,00	5,00	5,00
e. Kelas IV	9,50	12,50	16,50
f. Kelas V	0,00	0,00	0,00
g. Lainnya	75,55	72,55	68,55
Jumlah	90,05	90,05	90,05

BPS Kabupaten Kendal

Sumber data : Kantor Kecamatan Plantungan

Catatan :

Tabel : 10.4

BANYAKNYA JEMBATAN DESA
KECAMATAN PLANTUNGAN

TAHUN : 2002

DESA	JEMBATAN			
	BESI	BETON	KAYU	BAMBU
(1)	(2)	(3)	(4)	(5)
01. Blumah	0	2	0	0
02. Tlogopayung	0	5	1	1
03. Kediben	0	3	0	3
04. Wonodadi	0	8	0	1
05. Manggungmangu	0	5	0	0
06. Tirtomulyo	3	7	0	0
07. Jurangagung	0	7	2	3
08. Karanganyar	0	7	0	0
09. Jati	0	6	1	0
10. Bendosari	0	8	1	4
11. Wadas	0	4	2	1
12. Mojoagung	0	9	0	2
JUMLAH 2002	3	71	7	15
2001	3	71	7	15
2000	3	71	7	15

BPS Kabupaten Kendal

Sumber data : Kantor Kecamatan Plantungan

Catatan :

Tabel : 11.1

**BANYAKNYA TELEVISI, RADIO, LISTRIK PLN, DAN TELEPHON
KECAMATAN PLANTUNGAN**

TAHUN : 2002

DESA	TV	RADIO	LISTRIK PLN	TELEPHON
(1)	(2)	(3)	(4)	(5)
01. Blumah	39	69	179	0
02. Tiogopayung	132	148	537	0
03. Kediban	52	79	172	0
04. Wonodadi	228	188	614	0
05. Manggungmangu	213	128	472	0
06. Tirtomulyo	437	164	666	28
07. Jurangagung	235	149	547	1
08. Karanganyar	171	108	319	0
09. Jati	106	114	206	0
10. Bendosari	214	169	602	0
11. Wadas	270	313	569	0
12. Mojoagung	169	158	475	0
JUMLAH 2002	2.268	1.787	5.388	29
2001	2.259	1.707	5.377	29
2000	2.241	1.641	5.371	29

BPS Kabupaten Kendal

Sumber data : Statistik Kecamatan Plantungan

Catatan :

Tabel : 12.1

**BANYAKNYA LAPANGAN OLAHRAGA
KECAMATAN PLANTUNGAN**

TAHUN : 2002

DESA	SEPAK BOLA	VOLLEY	BULU TANGKIS	TENIS
(1)	(2)	(3)	(4)	(5)
01. Blumah	1	1	0	0
02. Tlogopayung	1	0	0	0
03. Kediten	0	1	0	0
04. Wonodadi	1	1	1	0
05. Manggungmangu	1	1	1	0
06. Tirtomulyo	1	2	1	0
07. Jurangagung	2	1	1	0
08. Karanganyar	1	1	1	0
09. Jati	1	1	1	0
10. Bendosari	1	2	1	0
11. Wadas	1	1	1	0
12. Mojoagung	1	1	1	0
JUMLAH 2002	12	13	9	0
2001	12	13	9	0
2000	12	14	9	0

BPS Kabupaten Kendal

Sumber data : Kantor Kecamatan Plantungan

Catatan :

Tabel : 13.1

BANYAKNYA SURAT PEMBERITAHUAN PAJAK TERDAFTAR
KECAMATAN PLANTUNGAN

TAHUN : 2002

DESA	BANYAKNYA	
	SURAT PEMBERITAHUAN PAJAK TERDAFTAR	
(1)	(2)	
01. Blumah		995
02. Tlogopayung		2.926
03. Kediben		936
04. Wonodadi		2.464
05. Manggungmangu		2.117
06. Tirtomulyo		2.362
07. Jurangagung		2.276
08. Karanganyar		1.432
09. Jati		805
10. Bendosari		2.515
11. Wadas		1.977
12. Mojoagung		1.802
	JUMLAH 2002	22.707
	2001	22.523
	2000	22.215

BPS Kabupaten Kendal

Sumber data : Kantor BKK Plantungan

Catatan :

Tabel : 13.2

**PEMASUKAN PAJAK BUMI DAN BANGUNAN
KECAMATAN PLANTUNGAN**

TAHUN : 2002

DESA	TARGET	REALISASI	PERSENTASE
(1)	(Rp) (2)	(Rp) (3)	(%) (4)
01. Blumah	7.221.328,00	3.617.000,00	50,09
02. Tiogopayung	19.669.103,00	12.813.300,00	65,14
03. Kediben	5.843.911,00	5.843.911,00	100,00
04. Wonodadi	14.898.158,00	4.054.700,00	27,22
05. Manggungmangu	13.594.088,00	10.883.295,00	80,08
06. Tirtomulyo	15.485.092,00	5.091.500,00	32,92
07. Jurangagung	14.948.205,00	9.232.500,00	61,77
08. Karanganyar	8.295.471,00	8.295.471,00	100,00
08. Jati	6.694.661,00	3.849.500,00	57,50
10. Bendosari	18.152.820,00	7.579.000,00	48,82
11. Wadas	13.757.828,00	10.309.000,00	74,93
12. Mojoagung	17.820.129,00	17.820.129,00	100,00
JUMLAH 2002	154.958.588,00	99.389.306,00	64,39
2001	144.178.553,00	97.711.738,00	67,77
2000	98.931.873,00	81.059.228,00	81,93

BPS Kabupaten Kendal

Sumber data : Kantor BKK Plantungan
Catatan :