



KATALOG : 1403.3524.004



LAMONGAN DALAM ANGKA

Lamongan Regency In Figures

2010





BUPATI LAMONGAN
SAMBUTAN

Assalamu'alaikm Wr. Wb.

Puji syukur kami panjatkan kehadiran Tuhan Yang Maha Esa atas terbitnya Publikasi Lamongan Dalam Angka 2010 yang berisi tentang kompilasi data primer dan sekunder mengenai daerah Kabupaten Lamongan. Informasi yang disajikan dalam Publikasi ini sangat bermanfaat, tidak hanya bagi Instansi Pemerintah, tetapi berguna bagi komsumen data baik para peneliti, mahasiswa termasuk kalangan swasta/investor sebagai acuan dalam melihat potensi peluang-peluang bisnis.

Dalam era reformasi dan informasi sekarang ini, data statistik menjadi kebutuhan utama sebagai bahan perencanaan dan evaluasi terhadap hasil-hasil pembangunan, maka untuk kesinambungan penyajiannya ditahun-tahun mendatang perlu ditingkatkan baik kualitas maupun akurasi datanya.

Selanjutnya demi kesinambungan terbitnya Lamongan Dalam Angka dengan kualitas yang lebih baik, saya berharap semua pihak berperan serta membantu publikasi yang dilakukan oleh Badan Pusat Statistik (BPS) Kabupaten Lamongan sesuai dengan tugas dan fungsinya.

Akhirnya saya sampaikan terima kasih kepada BPS Kabupaten Lamongan dan seluruh Dinas/Instansi/Lembaga yang telah membantu terbitnya publikasi ini dan semoga buku ini bermanfaat bagi semua pihak.

Sekian, terima kasih.

Wassalamu'alaikum Wr. Wb.

Lamongan, Juli 2010
Bupati Lamongan,

H. M A S F U K, S H



**REGENT OF LAMONGAN REGENCY.
FOREWORD**

Assalamu'alaikm Wr. Wb.

Let us thank to Allah who has given us mercy and blessing until this publication about Lamongan in the year of 2010 can be printed which is made up of the complication of primary and secondary data about Lamongan Regency. The information that is informed in this publication is very usefull, not only for the government institution but also for the data costumers, and also for the researchers, college students, including in the side of private or investors that can be used for the guide book when looking for the potential business change.

In the year of reformation and information, the statistical data becomes essential need for the planning and evaluation towards the results of development, few so for the balancy, this publication in next years must be improved, both of quality and the accuracy of data.

Next, for the balancy of Lamongan in numbers should be printed much better and also the quality, I hope that all sectors also take part to help this publication that is done by Central Board of Statistics in Lamongan Regency based on their own function and job.

In the end of this speech I want to thank to Central Board of Statistics (BPS) of Lamongan Regency and all the institutions, that has helped this publication and hopefull this book can mean something for everyone.

Wassalamu'alaikum Wr. Wb.

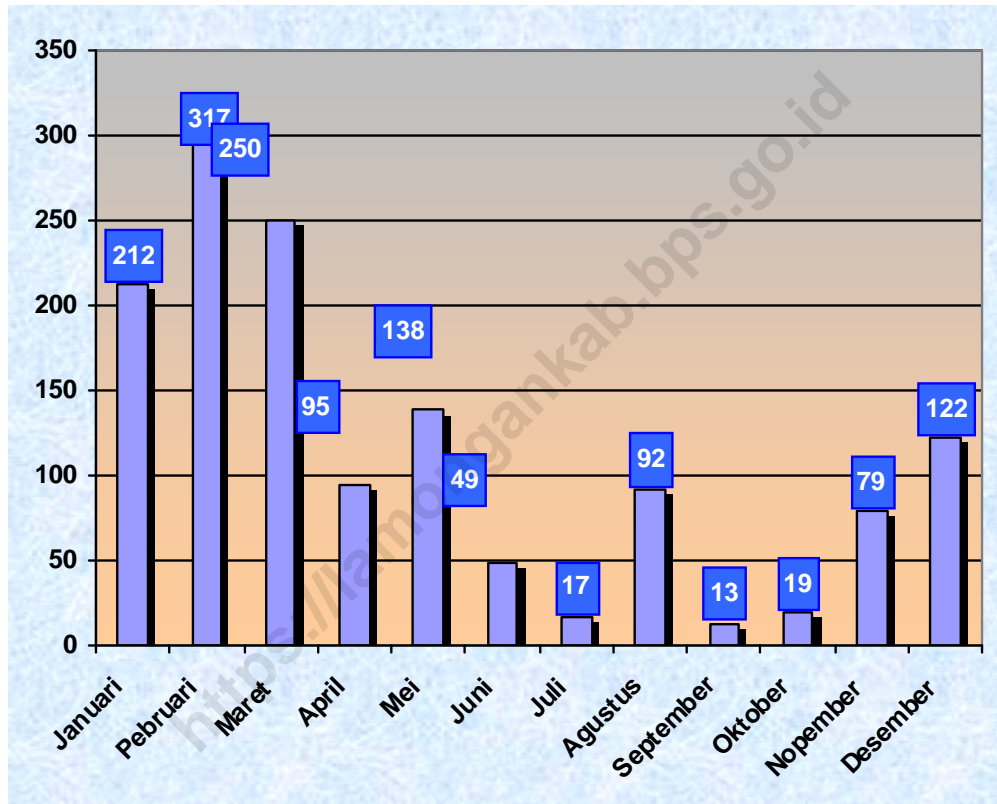
*Lamongan Regency, July 2010
Regent of Lamongan Regency,*

H. M A S F U K, S H

Gambar/Figure 1.1
Rata-rata Curah Hujan per Bulan

Monthly Rainfall Averages

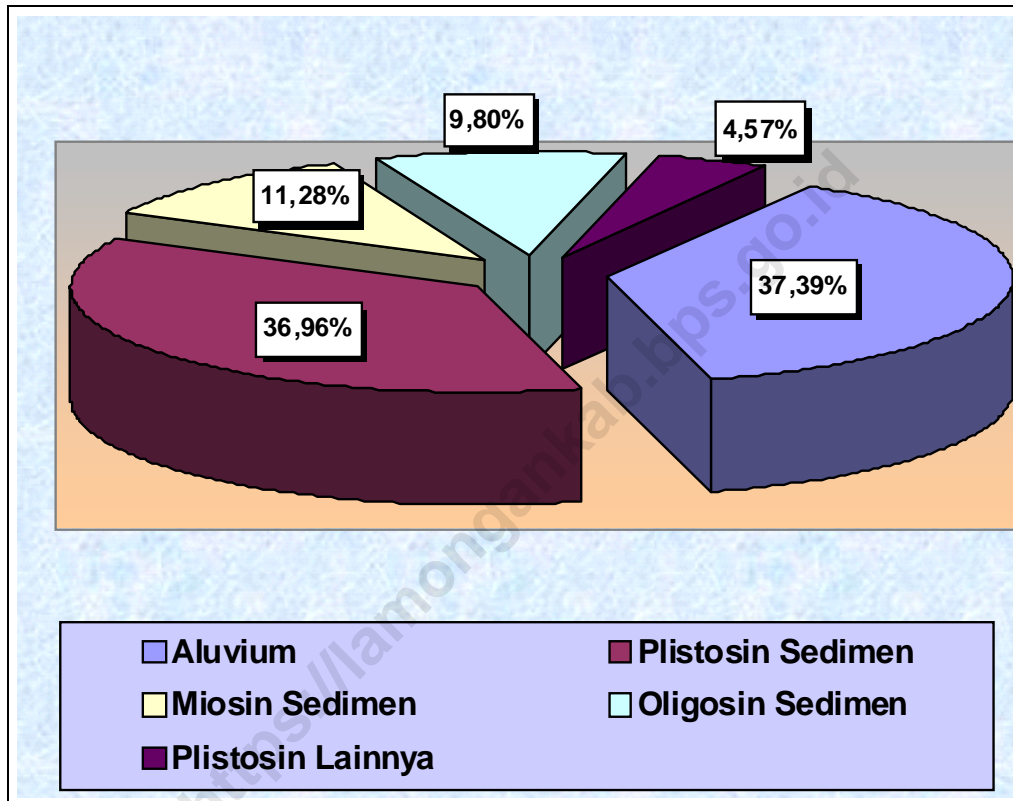
2009 (mm)



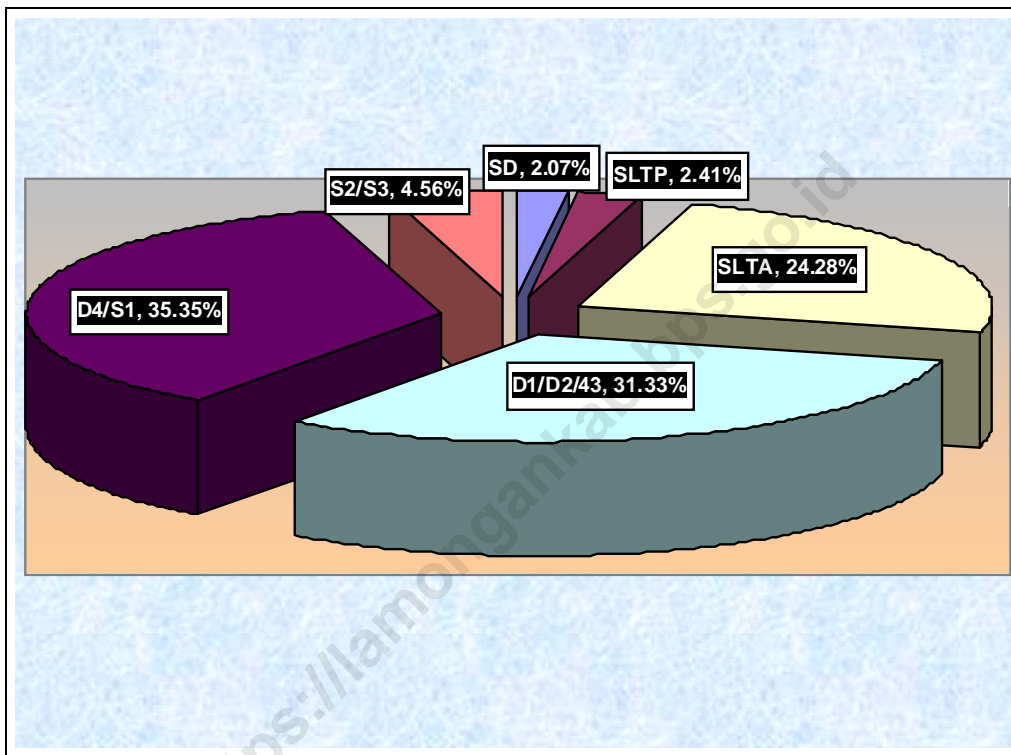
Gambar/Figure 1.2
Luas Tanah Menurut Jenis Batuan Induk

The Land Area by Stone

2009



Gambar/Figure 2.1
Prosentase PNS Menurut Tingkat Pendidikan
Presentage of Government official by Education
2009

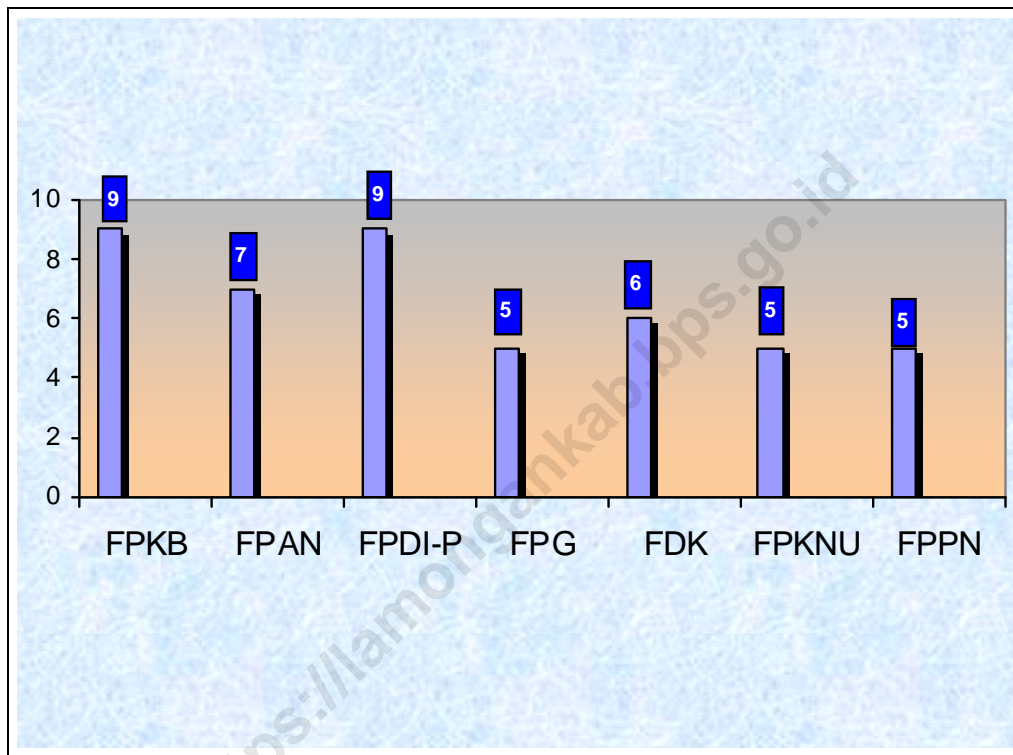


Gambar/Figure 2.2

Keanggotaan Komisi DPRD Lamongan

Members of Commission Assembly of Lamongan

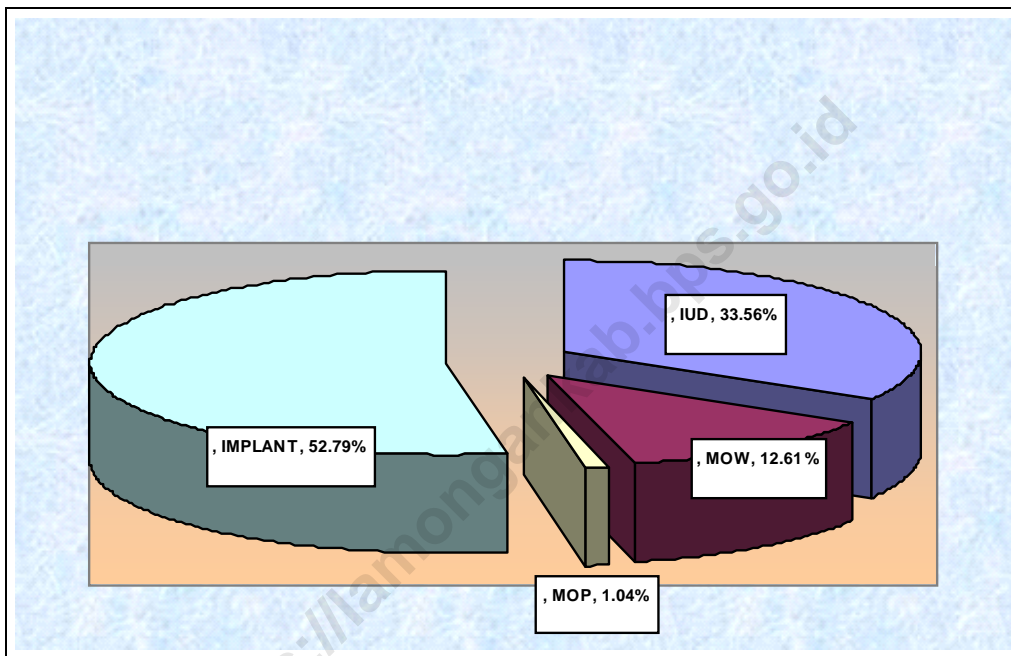
2009



Gambar/Figure 3.1
Peserta KB Aktif Metode MKEJ

*Number of Current Users by Contraception Methodes Family Planning With
MKEJ Methode*

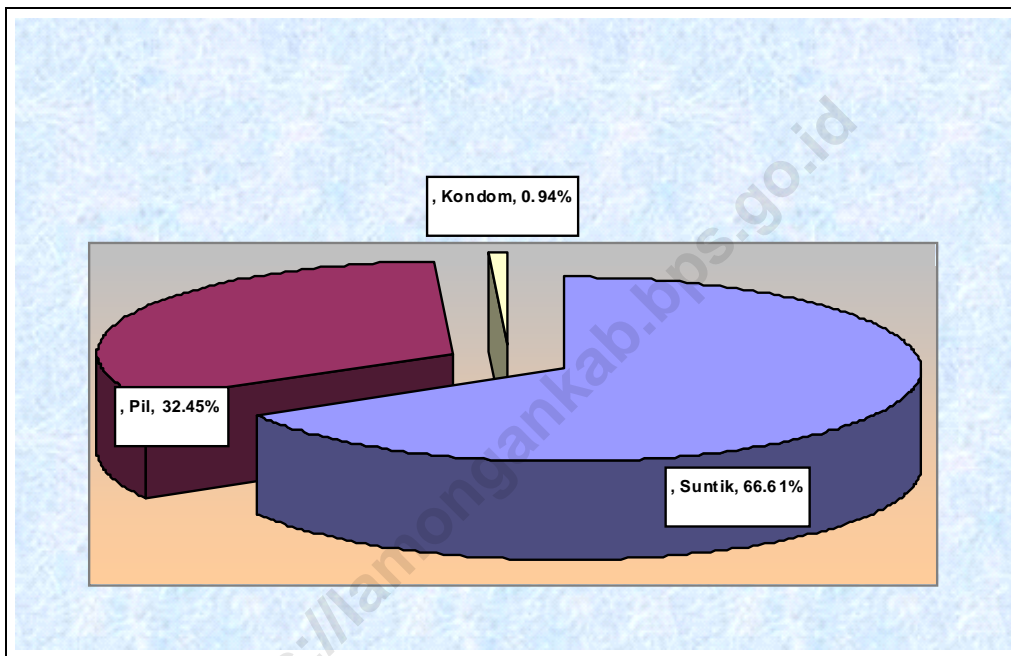
2009



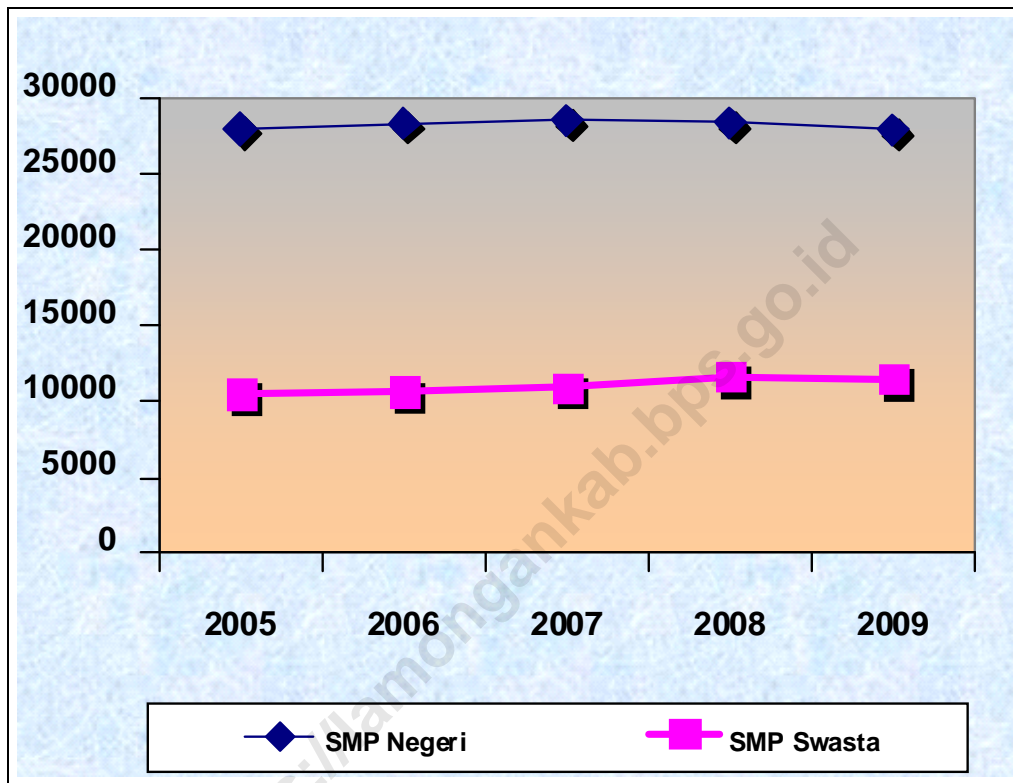
Gambar/Figure 3.2
Peserta KB Aktif Metode Non MKEJ

*Number of Current Users by Contraception Methodes Family Planning With
Non MKEJ Methode*

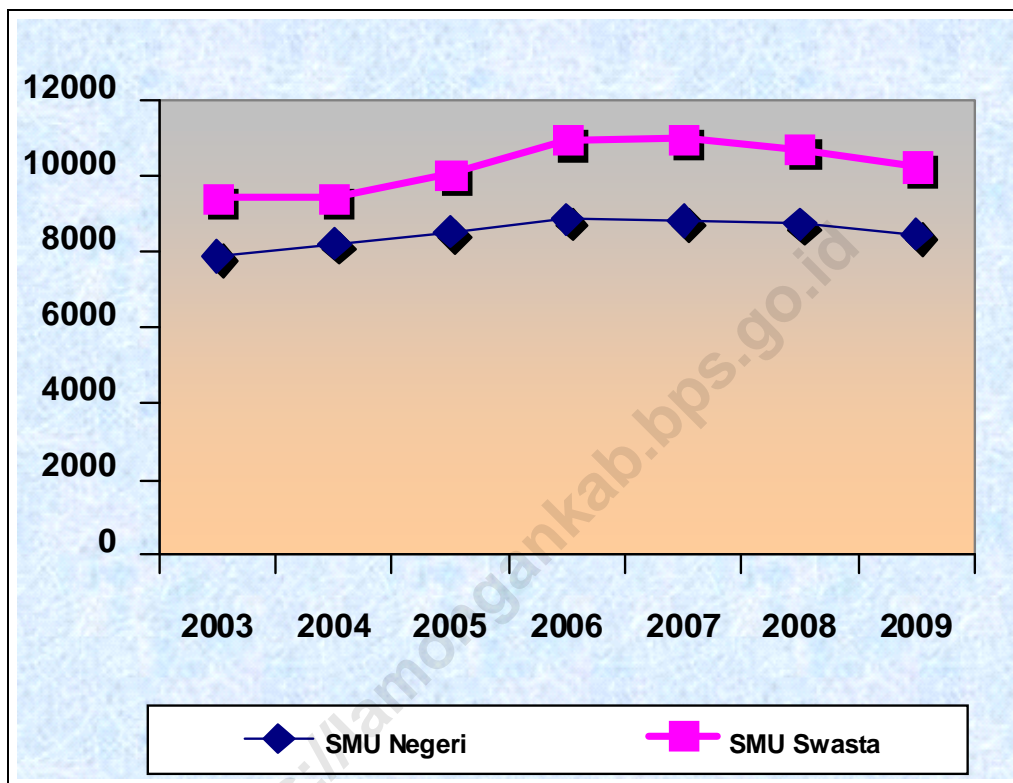
2009



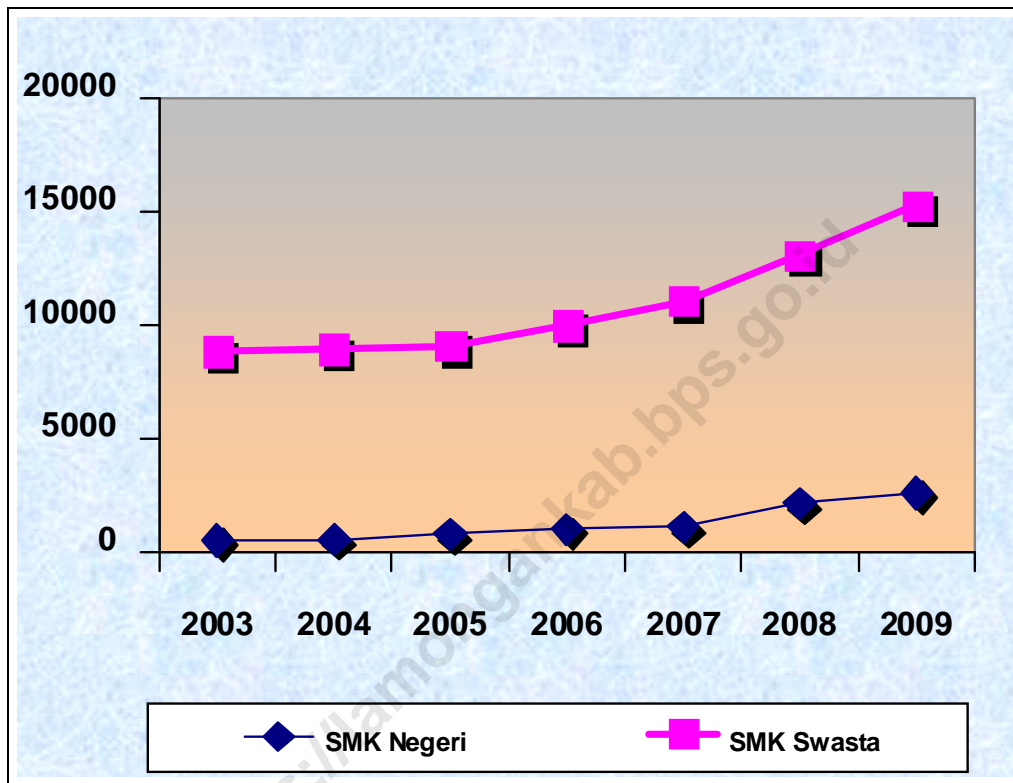
Gambar/Figure 4.1
Perkembangan Jumlah Murid SMP Negeri dan SMP Swasta
2009



Gambar/Figure 4.2
Perkembangan Jumlah Murid SMU Negeri dan SMU Swasta
2009



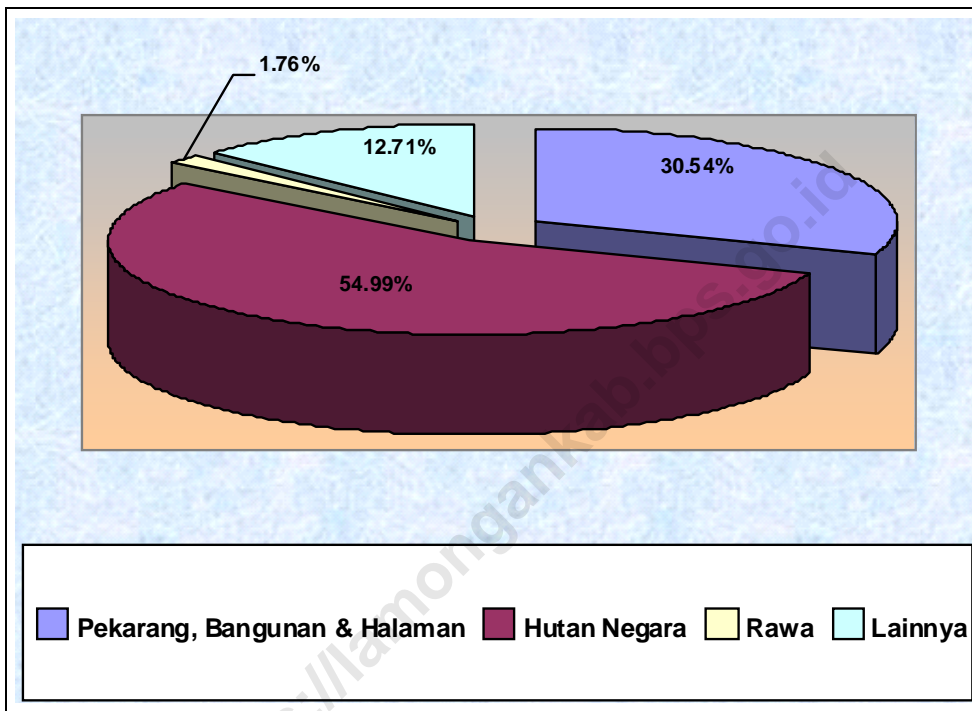
Gambar/Figure 4.3
Perkembangan Jumlah Murid SMK Negeri dan SMK Swasta
2009



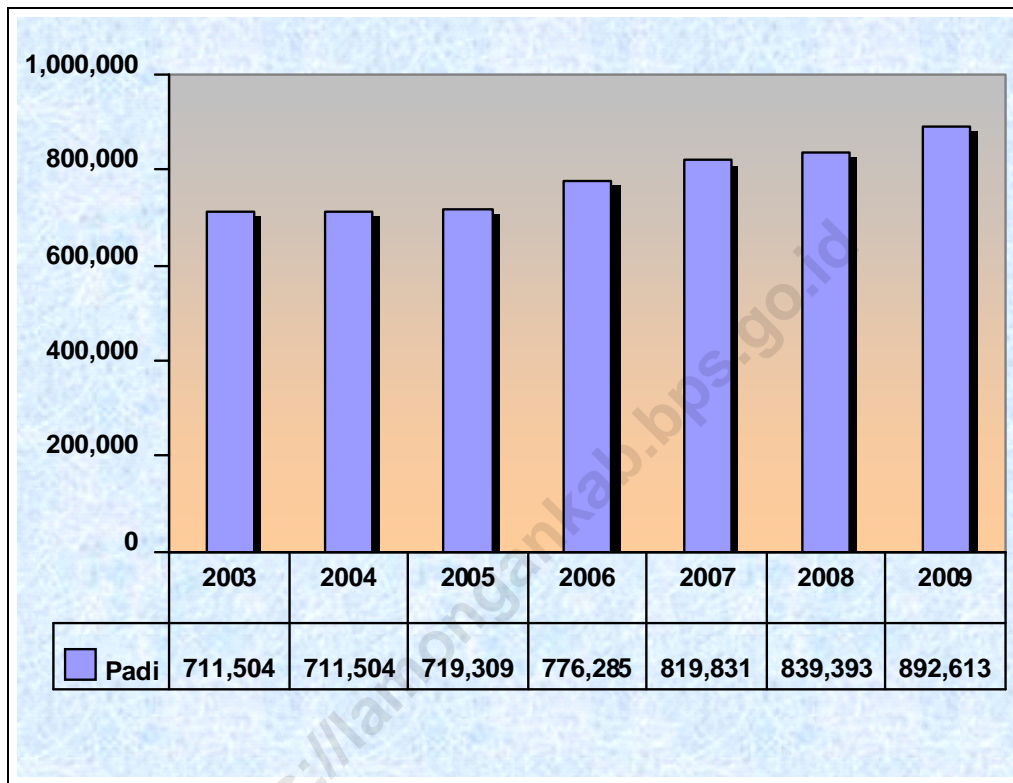
Gambar/Figure 5.1
Persentase Luas Lahan Bukan Pertanian Menurut Penggunaan

Percentage Un Rice Field Areas by Utilization

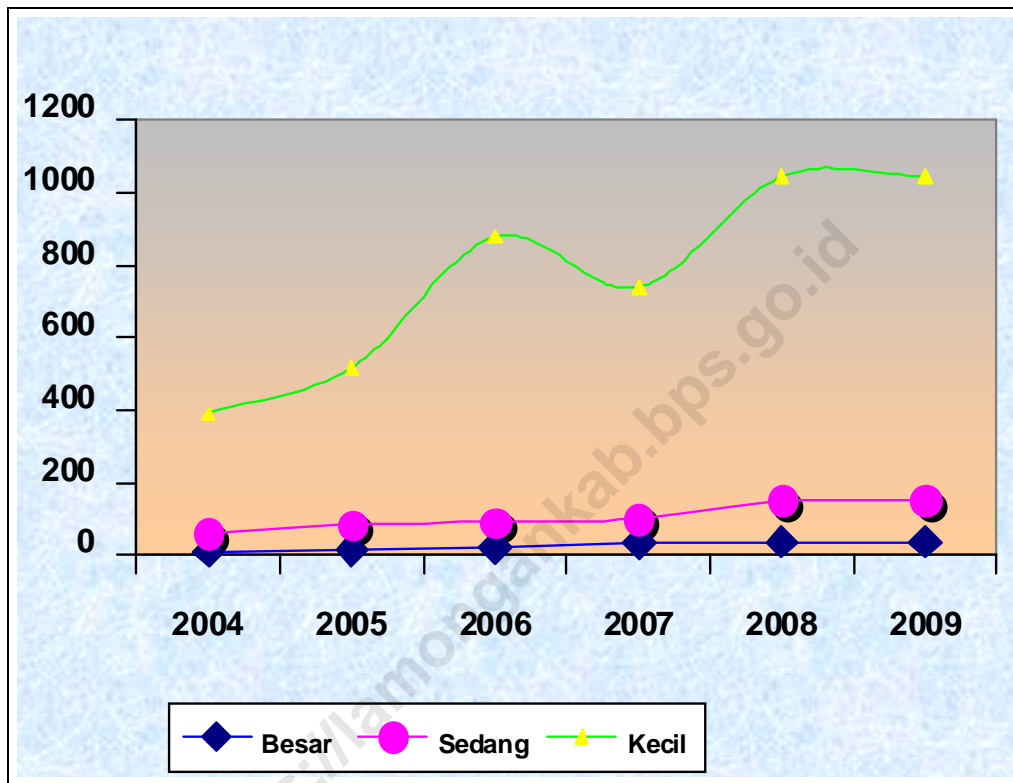
2009



Gambar/Figure 5.2
Perkembangan Produksi Padi
2003-2009 (Ton)



Gambar/Figure 6.1
Perkembangan SIUP Menurut Kategori Industri
2009

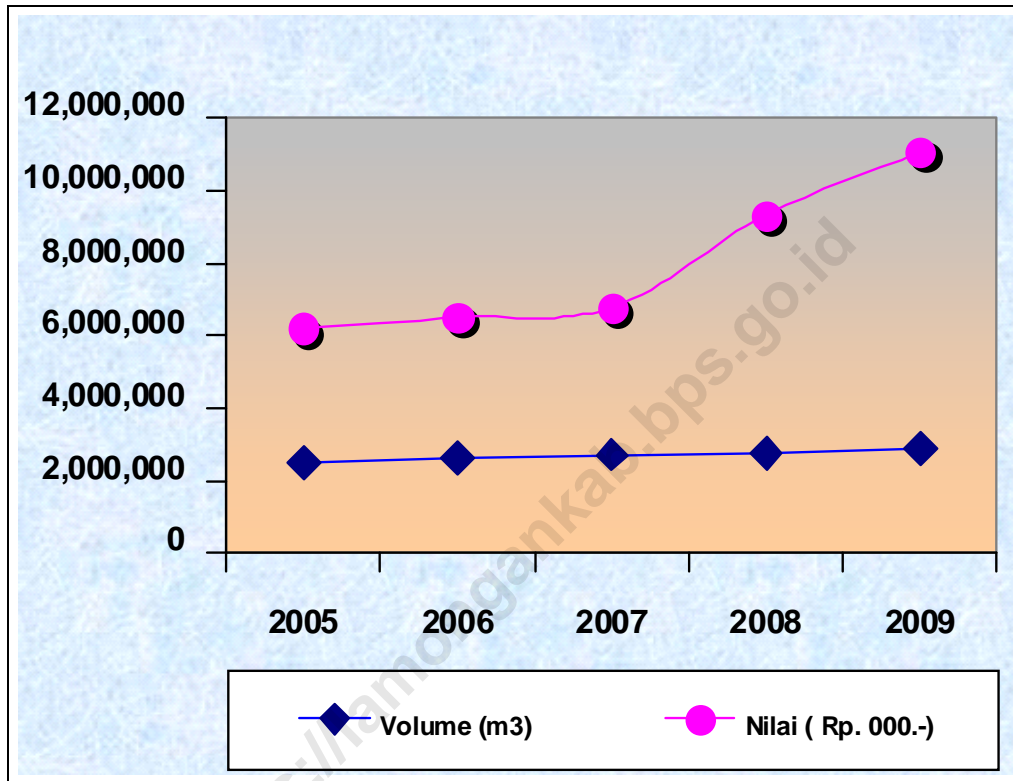


Gambar/Figure 6.2

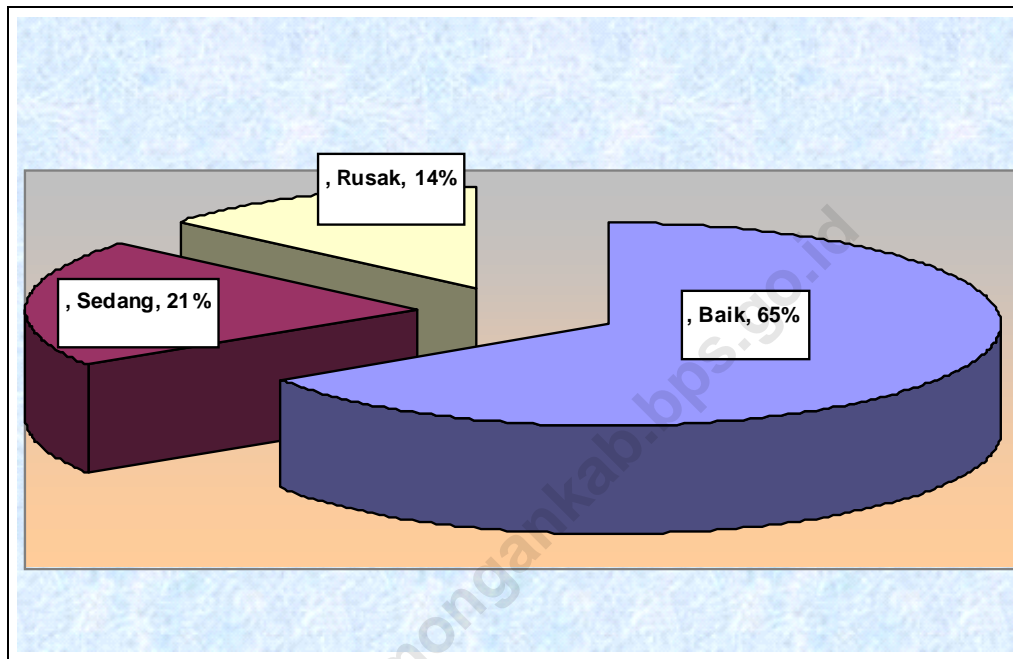
Perkembangan Volume dan Nilai Air Bersih/Minum yang Disalurkan

Volume and Value of Clean Water Consumption

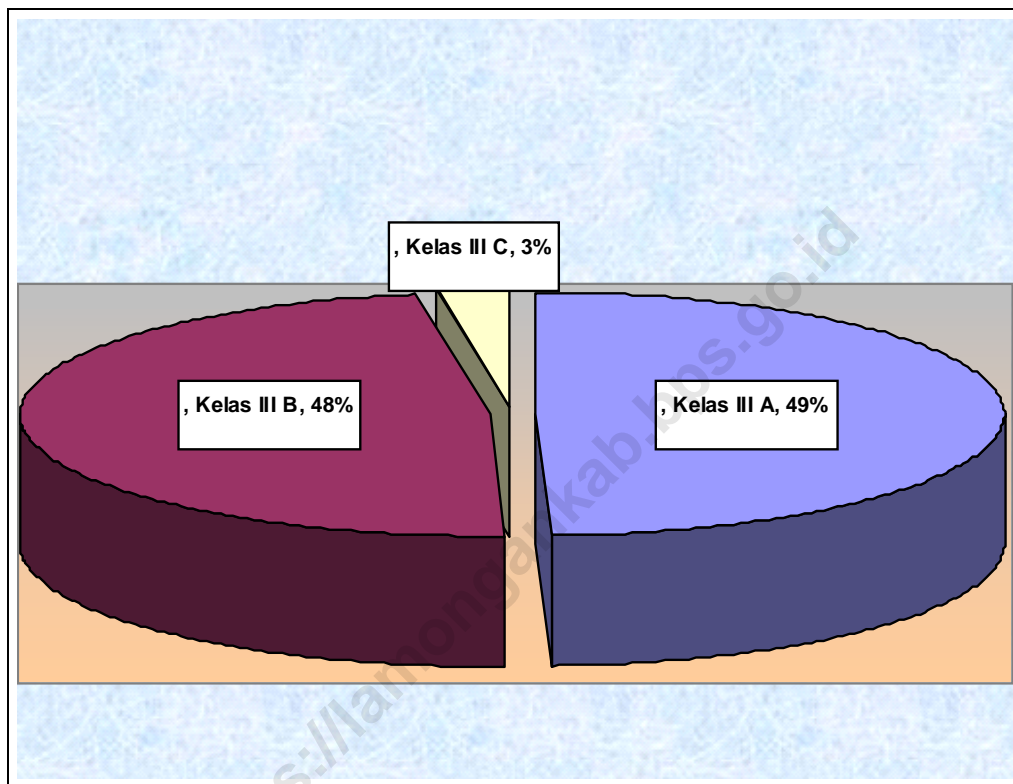
2009



Gambar/Figure 7.1
Panjang Jalan Kabupaten Menurut Kondisi Jalan
Length of Road by Condition
2009



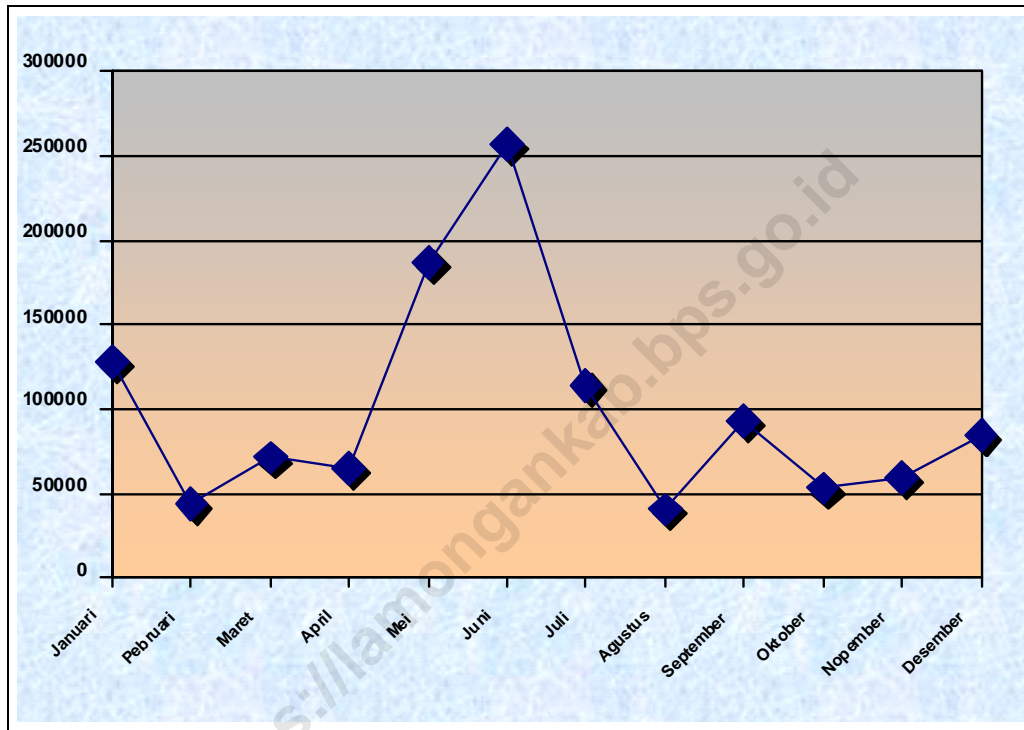
Gambar/Figure 7.2
Panjang Jalan Kabupaten Menurut Kelas Jalan
Length of Road by Road Classification
2009



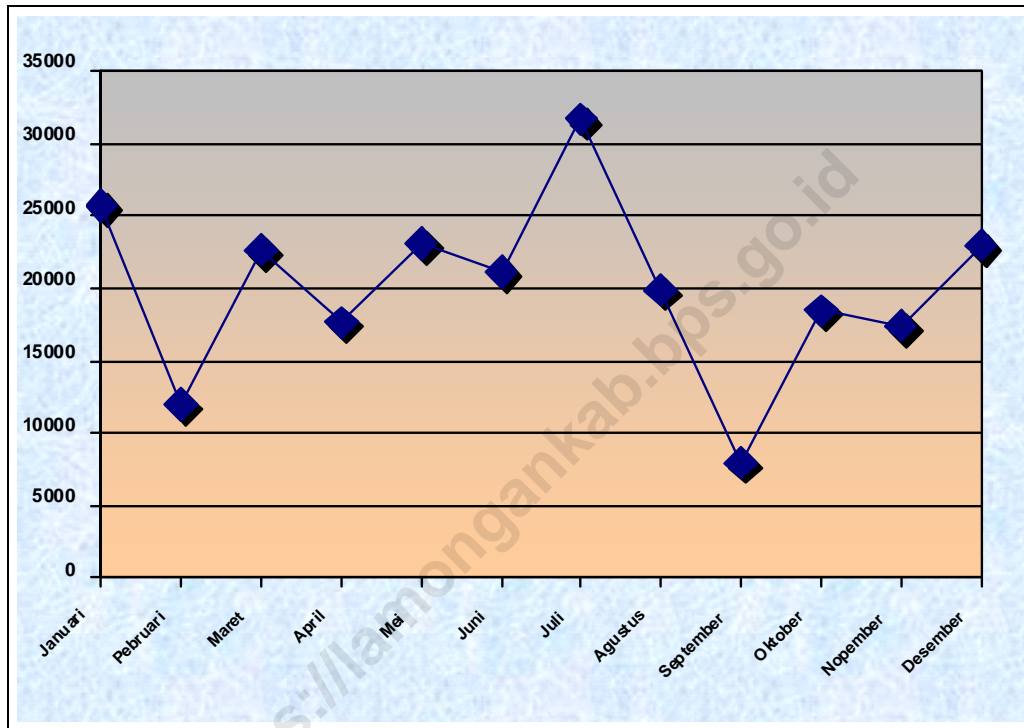
Gambar/Figure 8.1
Perkembangan Jumlah Pengunjung di WBL

Trend of Tourism in WBL

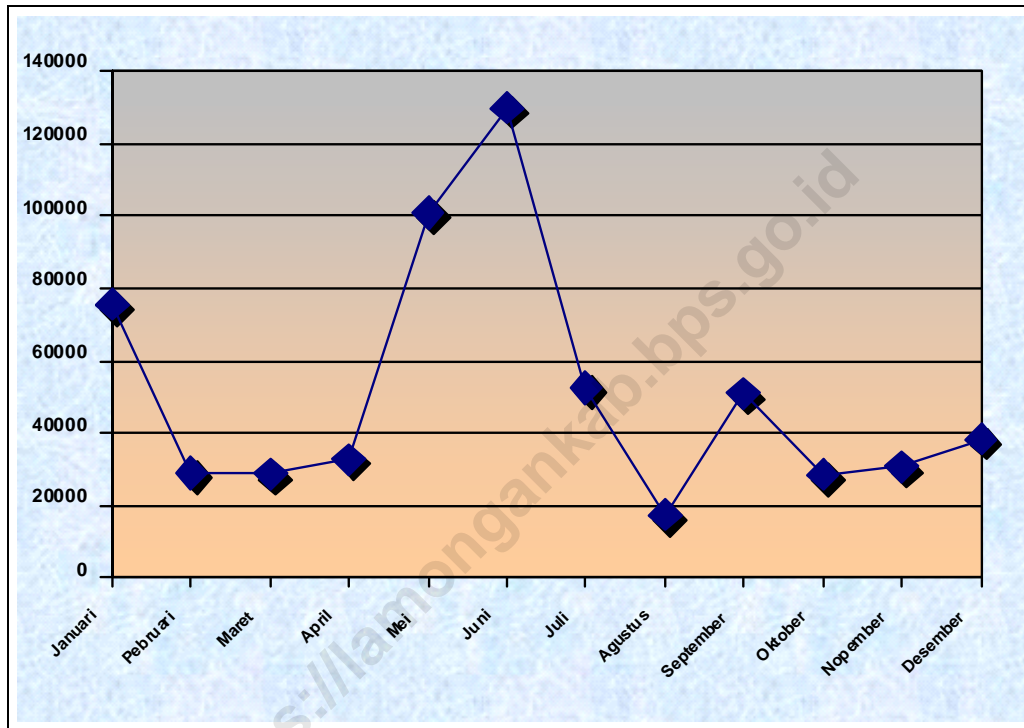
2009



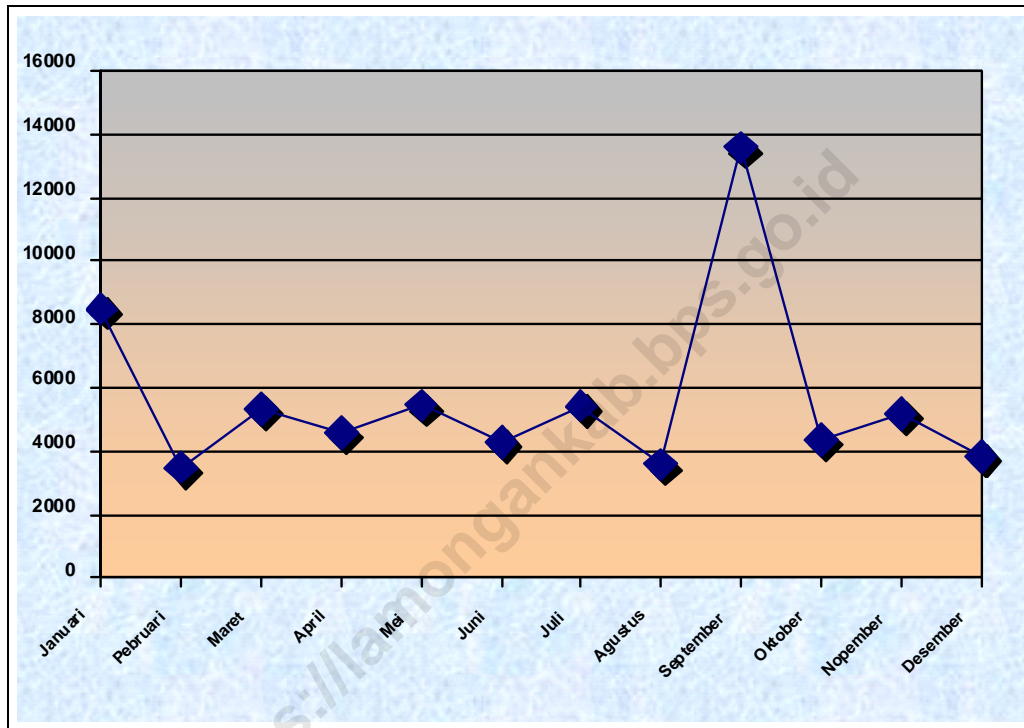
Gambar/Figure 8.2
Perkembangan Jumlah Pengunjung di Sunan Drajad
Trend of Tourism in Sunan Drajad
2009



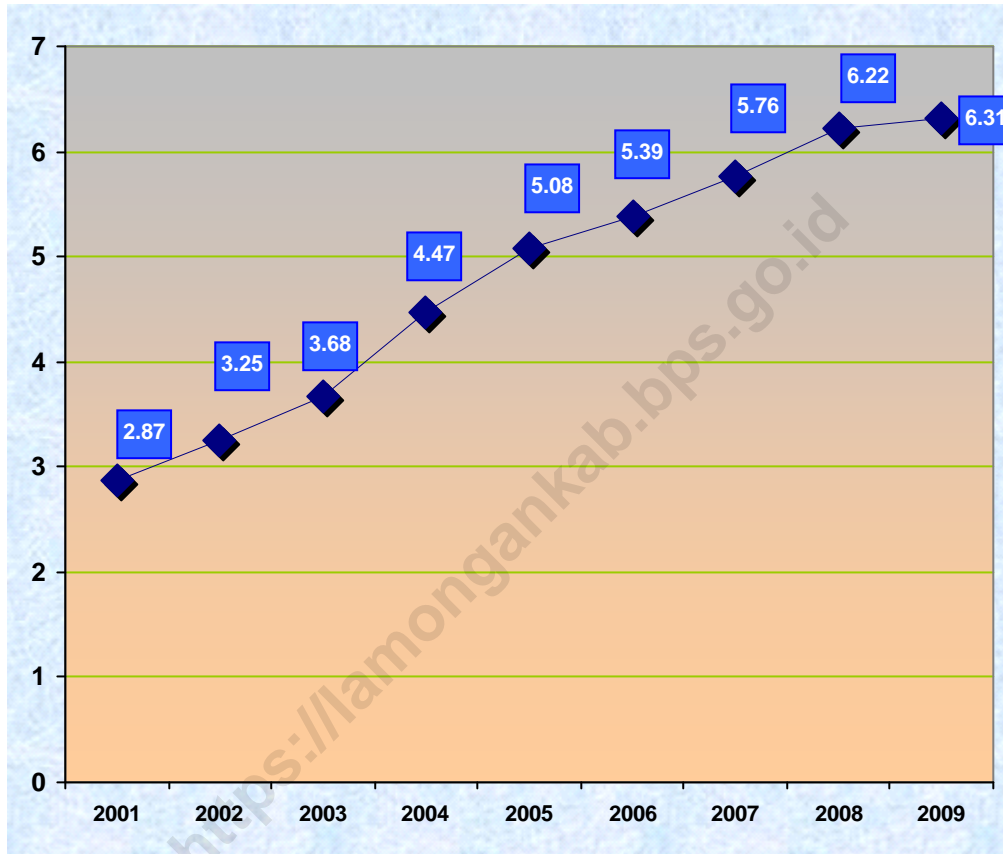
Gambar/Figure 8.3
Perkembangan Jumlah Pengunjung di Wisata Mazoola
Trend of Tourism in Mazoola
2009



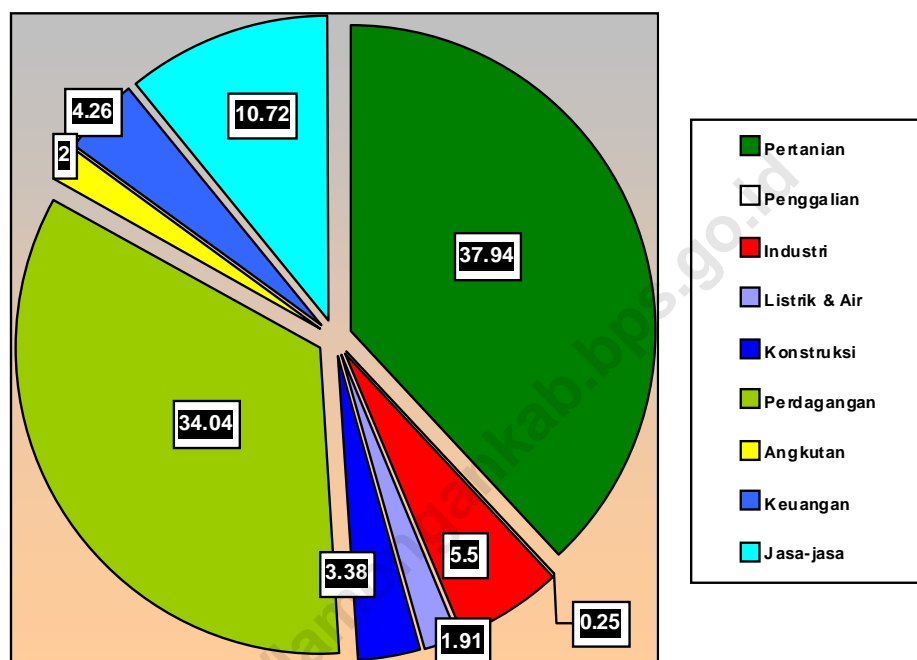
Gambar/Figure 8.4
Perkembangan Jumlah Pengunjung di Wisata Waduk Gondang
Trend of Tourism in Waduk Gondang
2009



Gambar/Figure 9.1
Pertumbuhan Ekonomi Kabupaten Lamongan (%)
Trand of Economic Grougt
2009



Gambar/Figure 9.2
 Struktur Ekonomi Kabupaten Lamongan
 Tahun 2009 (%)



KATA PENGANTAR

Dengan memanjatkan rasa puji syukur kehadiran Tuhan Yang Maha Esa, kami telah dapat menerbitkan buku “ Lamongan Dalam Angka Tahun 2010 “ yang merupakan lanjutan publikasi tahun sebelumnya, yaitu seri penerbitan yang menyajikan data dari berbagai aspek baik ekonomi maupun sosial di Kabupaten Lamongan.

Tabel-tabel yang disajikan dapat digunakan untuk melengkapi kebutuhan informasi serta berbagai bahan untuk memantapkan perencanaan pembangunan di Kabupaten Lamongan. Selanjutnya kami mengharapkan kritik dan saran dari berbagai pihak guna meningkatkan mutu dan menambah kesempurnaan buku ini.

Ucapan terima kasih kami sampaikan kepada semua pihak, terutama Kepala Instansi/ Dinas/ Badan di Kabupaten Lamongan yang selalu membantu terlaksanannya penerbitan buku ini.

Lamongan, Juli 2010

Kepala BPS Kabupaten Lamongan,

Drs. MOH. KHUDORI, M.Si
NIP. 19541008 197410 1 001

P R E F A C E

By thanking God The mighty, we could publish “ Lamongan In Figures 2010“ which is the sequel of the previous year’s publication that presents data from many aspects whether economy or social in Lamongan regency.

The tables presented in this book could be used for complity the information needs and also becoming the material to concolidate the development planning in Lamongan regency. Further more, we always hope to improve the quality and perfectness of this book.

We whould like to thank to all people, espcesially to office heads of services / civil administrations / departments in Lamongan regency who always be very helpful for the publication of this book.

Lamongan, July 2010

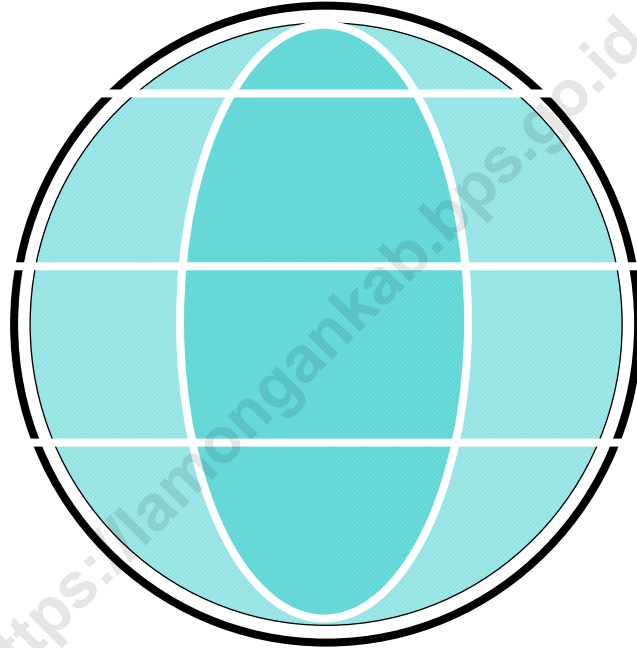
Head of Central Board of Statistics

Lamongan Regency

Drs. MOH. KHUDORI, M.Si
NIP. 19541008 197410 1 001

Bab 1

GEOGRAFIS / *GEORAPHICAL*




Bab 2

PEMERINTAHAN/GOVERNMENT



Bab 3

PENDUDUK & TENAGA KERJA/ POPULATION AND MAN POWER




Bab 4

SOSIAL/SOCIAL



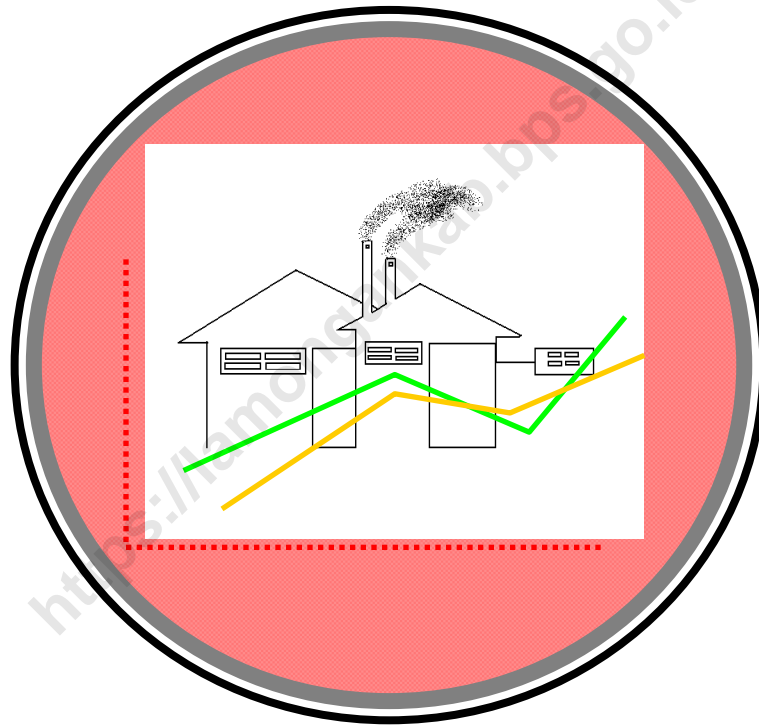
Bab 5

PERTANIAN/AGRICULTURE



Bab 6

INDUSTRI/INDUSTRY



PERHUBUNGAN & KOMUNIKASI
TRANSPORTATION AND COMMUNICATION

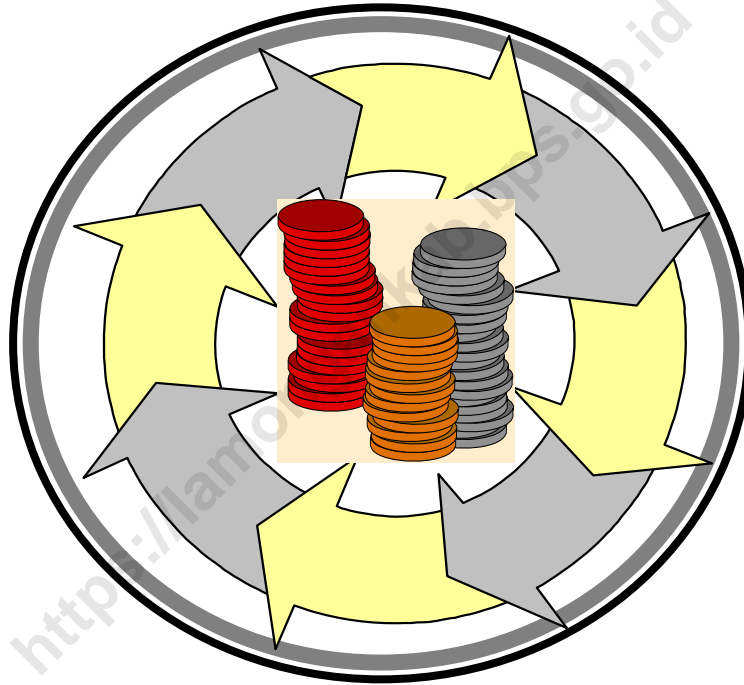


Bab 8

**PERHOTELAN & PARIWISATA/
*HOTEL AND TOURISM***



**EKONOMI & KEUANGAN/
ECONOMIC AND FINANCE**



Tabel /Table 2.1
 Banyaknya Desa dan Kelurahan serta Luas per Kecamatan
Number of Villages and areas by Districts
 2009

Kecamatan/ <i>Districts</i>	Banyaknya/ <i>Total</i>		Jumlah/ <i>Total</i>	Luas/ <i>Areas</i> (Km2)
	Desa/ <i>Villages</i>	Kelurahan		
(1)	(2)	(3)	(4)	(5)
01. Sukorame	9	-	9	41,47
02. Bluluk	9	-	9	54,15
03. Ngimbang	19	-	19	114,33
04. Sambeng	22	-	22	195,44
05. Mantup	15	-	15	93,07
06. Kembangbahu	18	-	18	63,84
07. Sugio	21	-	21	91,29
08. Kedungpring	23	-	23	84,43
09. Modo	17	-	17	77,80
10. Babat	21	2	23	62,95
11. Pucuk	17	-	17	44,84
12. Sukodadi	20	-	20	52,32
13. Lamongan	12	8	20	40,38
14. Tikung	13	-	13	52,99
15. Sarirejo	9	-	9	47,39
16. Deket	17	-	17	50,05
17. Glagah	29	-	29	40,52
18. Karangbinangun	21	-	21	52,88
19. Turi	19	-	19	58,69
20. Kalitengah	20	-	20	43,35
21. Karanggeneng	18	-	18	51,32
22. Sekaran	21	-	21	49,65
23. Maduran	17	-	17	30,15
24. Laren	20	-	20	96,00
25. Solokuro	10	-	10	101,02
26. Paciran	16	1	17	47,89
27. Brondong	9	1	10	74,59
Jumlah/ <i>Total</i>	462	12	474	1.812,80

Sumber : BPS Kab. Lamongan

Source : BPS-Statistics of Lamongan Regency

Tabel /Table 2.2
 Banyaknya Desa, Dusun dan RT per kecamatan
Number of Villages, Subvillages by Districts
 2009

Kecamatan/ <i>Districts</i>	Desa / Kelurahan	Dusun/ <i>Subvi</i> <i>llages</i>	RT/ <i>Subvillages</i>
(1)	(2)	(3)	(4)
01. Sukorame	9	38	114
02. Bluluk	9	41	164
03. Ngimbang	19	77	303
04. Sambeng	22	86	345
05. Mantup	15	72	270
06. Kembangbahu	18	77	355
07. Sugio	21	87	366
08. Kedungpring	23	74	386
09. Modo	17	76	396
10. Babat	23	47	394
11. Pucuk	17	34	270
12. Sukodadi	20	77	338
13. Lamongan	20	30	285
14. Tikung	13	68	245
15. Sarirejo	9	32	165
16. Deket	17	55	258
17. Glagah	29	86	233
18. Karangbinangun	21	71	264
19. Turi	19	53	249
20. Kalitengah	20	45	202
21. Karanggeneng	18	35	191
22. Sekaran	21	29	226
23. Maduran	17	31	162
24. Laren	20	37	266
25. Solokuro	10	20	217
26. Paciran	17	30	361
27. Brondong	10	23	60
<i>Jumlah/Total</i>	474	1.431	7.085

Sumber : Badan Pemberdayaan Masyarakat Lamongan

Source : Badan Pemberdayaan Masyarakat of Lamongan Regency

Tabel /Table 2.3
 Banyaknya Desa dan Tingkat Perkembangan LPMD Menurut Kategori
Number of Villages and LPMD Growth by Category
 2009

Kecamatan/Districts	Desa/Kelurahan	Kategori/Category LPMD		
		I	II	III
(1)	(2)	(3)	(4)	(5)
01. Sukorame	9	2	7	-
02. Bluluk	9	1	8	-
03. Ngimbang	19	4	15	-
04. Sambeng	22	4	18	-
05. Mantup	15	3	12	-
06. Kembangbahu	18	3	15	-
07. Sugio	21	3	18	-
08. Kedungpring	23	4	19	-
09. Modo	17	2	15	-
10. Babat	23	4	19	-
11. Pucuk	17	3	14	-
12. Sukodadi	20	4	16	-
13. Lamongan	20	4	16	-
14. Tikung	13	3	10	-
15. Sarirejo	9	3	6	-
16. Deket	17	3	14	-
17. Glagah	29	8	21	-
18. Karangbinangun	21	3	18	-
19. Turi	19	4	15	-
20. Kalitengah	20	4	16	-
21. Karanggeneng	18	3	15	-
22. Sekaran	21	5	16	-
23. Maduran	17	14	3	-
24. Laren	20	4	16	-
25. Solokuro	10	3	7	-
26. Paciran	17	3	14	-
27. Brondong	10	3	7	-
Jumlah/Total	474	104	370	0

Sumber : Badan Pemberdayaan Masyarakat Kab. Lamongan
 Source : *People Empowerment Board of Lamongan Regency*

Tabel /Table 2.4
 Klasifikasi Desa Berdasarkan Tingkat Kemampuannya
Villages Clasification by Its Potency
 2009

Kecamatan/Districts	Jumlah Desa / Kelurahan			Jumlah/Total
	Swadaya	Swakarya	Swasembada	
(1)	(2)	(3)	(4)	(5)
01. Sukorame	9	-	-	9
02. Bluluk	9	-	-	9
03. Ngimbang	19	-	-	19
04. Sambeng	22	-	-	22
05. Mantup	15	-	-	15
06. Kembangbahu	18	-	-	18
07. Sugio	21	-	-	21
08. Kedungpring	23	-	-	23
09. Modo	17	-	-	17
10. Babat	23	-	-	23
11. Pucuk	17	-	-	17
12. Sukodadi	20	-	-	20
13. Lamongan	20	-	-	20
14. Tikung	13	-	-	13
15. Sarirejo	9	-	-	9
16. Deket	17	-	-	17
17. Glagah	29	-	-	29
18. Karangbinangun	21	-	-	21
19. Turi	19	-	-	19
20. Kalitengah	20	-	-	20
21. Karanggeneng	18	-	-	18
22. Sekaran	21	-	-	21
23. Maduran	17	-	-	17
24. Laren	20	-	-	20
25. Solokuro	10	-	-	10
26. Paciran	17	-	-	17
27. Brondong	10	-	-	10
Jumlah/Total	474	0	0	474

Sumber : Badan Pemberdayaan Masyarakat Kab. Lamongan
 Source : *People Empowerment Board of Lamongan Regency*

Tabel /Table 2.5
 Banyaknya Desa Swadaya menurut Tingkat Perkembangannya
Number of Swadaya Villages by Its Growth
 2009

Kecamatan/Districts	Jumlah Desa / <i>Number of Villages</i> Swadaya		
	Mula	Madya	Lanjut
(1)	(2)	(3)	(4)
01. Sukorame	-	9	-
02. Bluluk	-	9	-
03. Ngimbang	-	19	-
04. Sambeng	-	22	-
05. Mantup	-	15	-
06. Kembangbahu	-	18	-
07. Sugio	-	21	-
08. Kedungpring	-	23	-
09. Modo	-	17	-
10. Babat	-	23	-
11. Pucuk	-	17	-
12. Sukodadi	-	20	-
13. Lamongan	-	20	-
14. Tikung	-	13	-
15. Sarirejo	-	9	-
16. Deket	-	17	-
17. Glagah	-	29	-
18. Karangbinangun	-	21	-
19. Turi	-	19	-
20. Kalitengah	-	20	-
21. Karanggeneng	-	18	-
22. Sekaran	-	21	-
23. Maduran	-	17	-
24. Laren	-	20	-
25. Solokuro	-	10	-
26. Paciran	-	17	-
27. Brondong	-	10	-
Jumlah/Total	0	474	0

Sumber : Badan Pemberdayaan Masyarakat Kab. Lamongan
 Source : *People Empowerment Board of Lamongan Regency*

Tabel /Table 2.6
 Banyaknya Desa Swakarya menurut Tingkat Perkembangannya
Number of Swakarya Villages by Its Growth
 2009

Kecamatan/Districts	Jumlah Desa / <i>Number of Villages</i> Swakarya		
	Mula	Madya	Lanjut
(1)	(2)	(3)	(4)
01. Sukorame	1	2	-
02. Bluluk	1	-	-
03. Ngimbang	4	3	-
04. Sambeng	6	2	-
05. Mantup	3	1	1
06. Kembangbahu	5	1	2
07. Sugio	4	3	1
08. Kedungpring	6	2	1
09. Modo	4	3	-
10. Babat	4	3	2
11. Pucuk	3	2	-
12. Sukodadi	4	1	1
13. Lamongan	7	1	2
14. Tikung	3	1	-
15. Sarirejo	4	-	-
16. Deket	7	2	1
17. Glagah	6	2	1
18. Karangbinangun	7	-	3
19. Turi	7	3	-
20. Kalitengah	5	2	2
21. Karanggeneng	5	3	-
22. Sekaran	6	2	-
23. Maduran	3	2	-
24. Laren	4	1	-
25. Solokuro	2	1	-
26. Paciran	4	2	1
27. Brondong	-	1	-
Jumlah/Total	115	46	18

Sumber : Badan Pemberdayaan Masyarakat Kab. Lamongan
 Source : *People Empowerment Board of Lamongan Regency*

Tabel /Table 2.7
 Banyaknya Desa Swasembada menurut Tingkat Perkembangannya
Number of Swasembada Villages by Its Growth
 2009

Kecamatan/Districts	Jumlah Desa / <i>Number of Villages</i> Swasembada		
	Mula	Madya	Lanjut
(1)	(2)	(3)	(4)
01. Sukorame	1	-	-
02. Bluluk	-	-	-
03. Ngimbang	1	-	-
04. Sambeng	2	-	-
05. Mantup	2	-	-
06. Kembangbahu	1	-	-
07. Sugio	-	-	-
08. Kedungpring	3	-	-
09. Modo	1	-	-
10. Babat	2	-	-
11. Pucuk	-	-	-
12. Sukodadi	1	-	-
13. Lamongan	4	-	-
14. Tikung	-	-	-
15. Sarirejo	-	-	-
16. Deket	3	-	-
17. Glagah	1	-	-
18. Karangbinangun	2	-	-
19. Turi	3	-	-
20. Kalitengah	1	-	-
21. Karanggeneng	1	-	-
22. Sekaran	-	-	-
23. Maduran	-	-	-
24. Laren	2	-	-
25. Solokuro	-	-	-
26. Paciran	4	-	-
27. Brondong	-	-	-
Jumlah/Total	35	-	-

Sumber : Badan Pemberdayaan Masyarakat Kab. Lamongan
 Source : *People Empowerment Board of Lamongan Regency*

Tabel /Table 2.8
Daerah Ibukota Kabupaten (IKB) dan Daerah Ibukota Kecamatan (IKK)
Capital Regency & Capital Districts
2009

Ibukota Kabupaten/Kecamatan <i>Capital Regency/Districts</i>	Desa/Kelurahan <i>Villages</i>	Luas/ <i>Areas</i> (Ha)	Penduduk/ <i>P</i> <i>opulation</i>
(1)	(2)	(3)	(4)
13. Lamongan (Ibukota Kabupaten/ <i>Capital Regency</i>)	Banjarmendalan	106.40	2,155
	Jetis	71.40	3,048
	Tlogoanyar	90.00	2,412
	Sidoarjo	214.00	5,396
	Sukomulyo	347.70	6,552
	Sukorejo	209.90	4,328
	Tumenggungan	145.00	4,505
	Sidokumpul	271.00	4,201
	Made	133.00	8,172
	Sidomukti	123.50	1,708
<i>Jumlah/Total</i>		<i>1,711.90</i>	<i>42,477</i>
01. Sukorame (Ibukota Kecamatan/ <i>Capital Districts</i>)	Sukorame	856.00	6,518
	Sewor	137.70	1,976
	Kedungkumpul	54.70	1,075
<i>Jumlah/Total</i>		<i>1,048.40</i>	<i>9,569</i>
02. Bluluk (Ibukota Kecamatan/ <i>Capital Districts</i>)	Bluluk	861.00	3,711
	<i>Jumlah/Total</i>	<i>861.00</i>	<i>3,711</i>
03. Ngimbang (Ibukota Kecamatan/ <i>Capital Districts</i>)	Sendangrejo	453.00	4,914
	Ngimbang	286.00	1,818
<i>Jumlah/Total</i>		<i>739.00</i>	<i>6,732</i>

Lanjutan Tabel /Continued Table 2.8

Ibukota Kabupaten/Kecamatan <i>Capital Regency/Districts</i>	Desa/Kelurahan <i>Villages</i>	Luas/ <i>Areas</i> (Ha)	Penduduk/ <i>P</i> <i>opulation</i>
(1)	(2)	(3)	(4)
04. Sambeng (Ibukota Kecamatan/ <i>Capital Districts</i>)	Ardirejo	651.70	3,237
	Pataan	130.80	3,457
	Kedungwangi	574.00	3,587
<i>Jumlah/Total</i>		<i>1,356.50</i>	<i>10,281</i>
05. Mantup (Ibukota Kecamatan/ <i>Capital Districts</i>)	Mantup	1,515.00	6,464
	Tugu	512.57	1,990
<i>Jumlah/Total</i>		<i>2,027.57</i>	<i>8,454</i>
06. Kembangbahu (Ibukota Kecamatan/ <i>Capital Districts</i>)	Kembangbahu	296.00	2,452
	<i>Jumlah/Total</i>		<i>296.00</i>
07. Sugio (Ibukota Kecamatan/ <i>Capital Districts</i>)	Sugio	366.00	4,337
	Lebakadi	392.00	2,662
	Supenuh	169.00	1,754
<i>Jumlah/Total</i>		<i>927.00</i>	<i>8,753</i>
08. Kedungpring (Ibukota Kecamatan/ <i>Capital Districts</i>)	Kedungpring	419.70	4,028
	Tlanak	325.60	3,900
	Mekanderejo	290.60	3,062
	Kandangrejo	268.30	3,071
<i>Jumlah/Total</i>		<i>1,304.20</i>	<i>14,061</i>
09. Modo (Ibukota Kecamatan/ <i>Capital Districts</i>)	Mojorejo	1,125.00	7,155
	Pule	570.00	3,496
<i>Jumlah/Total</i>		<i>1,695.00</i>	<i>10,651</i>

Lanjutan Tabel /Continued Table 2.8

Ibukota Kabupaten/Kecamatan <i>Capital Regency/Districts</i>	Desa/Kelurahan <i>Villages</i>	Luas/ <i>Areas</i> (Ha)	Penduduk/ <i>P</i> <i>opulation</i>
(1)	(2)	(3)	(4)
10. Babat (Ibukota Kecamatan/ <i>Capital Districts</i>)	Babat	150.00	12,455
	Banaran	155.40	4,169
	Bedahan	160.20	2,712
	Plaosan	141.60	3,224
	Sogo	216.30	1,990
	Karangkembang	231.00	3,840
	Puncakwangi	189.80	1,955
	<i>Jumlah/Total</i>	<i>1,244.30</i>	<i>30,345</i>
11. Pucuk (Ibukota Kecamatan/ <i>Capital Districts</i>)	Pucuk	186.00	3,103
	Kesambi	125.00	1,828
	Warukulon	252.00	4,191
	Waruwetan	102.00	1,390
	Paji	175.00	2,296
	Karangtinggil	120.00	1,411
	Kedali	127.00	1,517
	Tanggungan	212.00	2,601
	Sumberejo	157.50	2,902
	Plososetro	71.20	1,577
	Wanar	328.10	5,240
	Gempolpadding	185.10	3,087
	<i>Jumlah/Total</i>	<i>2,040.90</i>	<i>31,143</i>
12. Sukodadi (Ibukota Kecamatan/ <i>Capital Districts</i>)	Sukodadi	212.00	5,215
	Kebonsari	186.00	2,857
	<i>Jumlah/Total</i>	<i>398.00</i>	<i>8,072</i>
14. Tikung (Ibukota Kecamatan/ <i>Capital Districts</i>)	Bakalanpule	302.80	2,923
	<i>Jumlah/Total</i>	<i>302.80</i>	<i>2,923</i>

Lanjutan Tabel /Continued Table 2.8

Ibukota Kabupaten/Kecamatan <i>Capital Regency/Districts</i>	Desa/Kelurahan <i>Villages</i>	Luas/ <i>Areas</i> (Ha)	Penduduk/ <i>P</i> <i>opulation</i>
(1)	(2)	(3)	(4)
15. Sarirejo (Ibukota Kecamatan/ <i>Capital Districts</i>)	Dermolemahbang	1,062.50	5,114
	Gempoltukmloko	451.80	1,936
	<i>Jumlah/Total</i>	<i>1,514.30</i>	<i>7,050</i>
16. Deket (Ibukota Kecamatan/ <i>Capital Districts</i>)	Deketkulon	233.90	3,270
	Deketwetan	170.90	2,825
	Rejosari	283.00	2,444
	<i>Jumlah/Total</i>	<i>687.80</i>	<i>8,539</i>
17. Glagah (Ibukota Kecamatan/ <i>Capital Districts</i>)	Glagah	213.90	2,579
	<i>Jumlah/Total</i>	<i>213.00</i>	<i>2,579</i>
18. Karangbinangun (Ibukota Kecamatan/ <i>Capital Districts</i>)	Samboppinggir	221.00	2,415
	Windu	197.00	1,784
	<i>Jumlah/Total</i>	<i>418.00</i>	<i>4,199</i>
19. Turi (Ibukota Kecamatan/ <i>Capital Districts</i>)	Sukoanyar	133.70	2,143
	Sukorejo	202.20	1,442
	<i>Jumlah/Total</i>	<i>335.90</i>	<i>3,585</i>
20. Kalitengah (Ibukota Kecamatan/ <i>Capital Districts</i>)	Kalitengah	82.00	811
	Butungan	109.00	1,406
	Dibee	142.00	2,041
	Pengangsalan	104.00	1,614
	<i>Jumlah/Total</i>	<i>437.00</i>	<i>5,872</i>

Lanjutan Tabel /Continued Table 2.8

Ibukota Kabupaten/Kecamatan <i>Capital Regency/Districts</i>	Desa/Kelurahan <i>Villages</i>	Luas/ <i>Areas</i> (Ha)	Penduduk/ <i>P</i> <i>opulation</i>
(1)	(2)	(3)	(4)
21. Karanggeneng (Ibukota Kecamatan/ <i>Capital Districts</i>)	Karanggeneng	103.90	1,963
	Mertani	331.60	1,913
	Sumberwudi	171.50	2,996
Jumlah/ <i>Total</i>		607.00	6,872
22. Sekaran (Ibukota Kecamatan/ <i>Capital Districts</i>)	Bulutengger	296.90	4,152
	Siman	244.60	2,473
	Miru	220.90	2,413
Jumlah/ <i>Total</i>		762.40	9,038
23. Maduran (Ibukota Kecamatan/ <i>Capital Districts</i>)	Maduran	200.50	2,122
	Pangean	231.40	2,693
Jumlah/ <i>Total</i>		431.90	4,815
24. Laren (Ibukota Kecamatan/ <i>Capital Districts</i>)	Gampangsejati	534.50	1,909
	Laren	205.10	3,928
Jumlah/ <i>Total</i>		739.60	5,837
25. Solokuro (Ibukota Kecamatan/ <i>Capital Districts</i>)	Solokuro	1,718.00	3,013
	Payaman	1,289.00	11,758
	Tebluru	751.00	2,473
	Sugihan	500.00	3,232
	Dadapan	1,200.00	4,963
	Tenggulun	388.00	2,183
Jumlah/ <i>Total</i>		5,846.00	27,622
26. Paciran (Ibukota Kecamatan/ <i>Capital Districts</i>)	Paciran	488.00	14,560
	Kandangsemangkon	420.10	5,210
	Blimbling	104.90	15,258
Jumlah/ <i>Total</i>		1,013.00	35,028
27. Brondong (Ibukota Kecamatan/ <i>Capital Districts</i>)	Brondong	233.70	10,221
	Sedayulawas	1,063.80	11,438
Jumlah/ <i>Total</i>		1,297.50	21,659

Sumber : Badan Perencanaan Daerah Kab. Lamongan
Source : Local Planning Board of of Lamongan Regency

Tabel /Table 2.9
 Banyaknya Perangkat Kelurahan Berdasarkan Pendidikan
Number of Villages Official by Education
 2009

Jabatan/ <i>Occupation</i>	Pendidikan/ <i>Education</i>					Jumlah/ <i>Total</i>
	SD	SLTP	SLTA	SARJAN	S.2	
(1)	(2)	(3)	(4)	(5)	(6)	(7)
01. Kepala Kelurahan	-	-	-	5	7	12
02. Sekertaris Kelurahan	-	-	-	7	-	7
03. Kasi Pemerintahan	-	-	3	8	1	12
04. Kasi Kesejahteraan Masyarakat	-	-	4	7	-	11
05. Kasi Ekonomi dan Pembangunan	-	-	3	8	1	12
06. Kasi Keamanan dan Ketertiban	-	-	4	5	1	10
<i>Jumlah/Total</i>	-	-	14	40	10	64
Tahun/ <i>year</i> 2008	-	-	15	44	7	66
Tahun/ <i>year</i> 2007	-	-	15	31	8	54
Tahun/ <i>year</i> 2006	-	-	18	46	7	71
Tahun/ <i>year</i> 2005	-	-	22	45	3	70

Sumber : Bagian Pemerintahan Kabupaten Lamongan
 Source : *Governments Division of Lamongan Regency*

Tabel /Table 2.10
 Banyaknya Perangkat Desa Berdasarkan Pendidikan
Number of Villages Official by Education
 2009

Jabatan/ <i>Occupation</i>	Pendidikan/ <i>Education</i>				Jumlah/ <i>Total</i>	Posisi Kosong/ <i>B lank Potition</i>
	SD	SLTP	SLTA	SARJANA		
(1)	(2)	(3)	(4)	(5)	(6)	(7)
01. Kepala Desa	0	60	272	123	455	7
02. Sekertaris Desa	15	50	110	182	357	105
03. Kaur Umum	44	109	213	21	387	75
04. Kaur Keuangan	14	107	239	26	386	76
05. Kasi Pemerintahan	27	121	248	28	424	38
06. Kasi Kesmasy	16	100	242	18	376	86
07. Kasi Ekbang.	26	98	217	40	381	81
08. Kasi Pemb. Perem	0	0	10	28	38	-
09. Kasi Trantib.	44	44	64	19	171	291
10. Kasun	289	334	651	71	1.345	85
<i>Jumlah/Total</i>	475	1.023	2.266	556	4.320	844
Tahun/ <i>year</i> 2008	637	973	2.163	385	4.158	968
Tahun/ <i>year</i> 2007	1.056	1.013	1.619	282	3.970	1.156
Tahun/ <i>year</i> 2006	1.100	1.060	1.628	290	4.078	1.048
Tahun/ <i>year</i> 2005	1.110	1.104	1.598	290	4.103	1.023

Sumber : Bagian Pemerintahan Kabupaten Lamongan
 Source : *Governments Division of Lamongan Regency*

Tabel/Table 2.11
Banyaknya PNS/CPNS Menurut Tingkat Pendidikan di Instansi Otonom
Number of Government Official by Education
2009

Instansi / <i>Instances</i>	Pendidikan / <i>Education</i>		
	SD/Setara	SLTP	SLTA
(1)	(2)	(3)	(4)
1 Sekretariat Daerah	10	5	44
2 Sekretariat DPRD	-	-	9
3 Sekretariat Umum KPU	-	1	3
4 Bapemas	-	2	13
5 Bappeda	-	1	5
6 Inspektorat	-	2	7
7 Badan Pemberdayaan Perempuan dan KB	-	-	60
8 Badan Kepegawaian Daerah	-	-	7
9 Badan Kesbangpol dan Linmas	1	-	12
10 Badan Pengelola RSUD Dr. Soegiri	11	14	60
11 Badan Perpustakaan dan Arsip Daerah	1	-	6
12 Badan Lingkungan Hidup	-	1	6
13 Dinas PU Bina Marga	8	7	30
14 Dinas PU Pengairan	22	29	50
15 Dinas PU Cipta Karya	9	7	29
16 Dinas Pertanian & Kehutanan	3	5	22
17 Dinas Perikanan & kelautan	1	2	13
18 Dinas Kesehatan	22	50	398
19 Dinas Pendidikan	142	132	1,817
20 Dinas Perhubungan	5	7	46
21 Dinas Pemuda & Olah Raga	1	1	11
22 Dinas Kebudayaan & Pariwisata	1	8	18
23 DPPKA	-	1	36
24 Dinas Perindagkop.	-	3	14
25 Dinas Kependudukan & Catatan Sipil	-	-	13
26 Dinas Sosial, Tenaga Kerja & Transmigrasi	-	-	16
27 Dinas Peternakan & Kesehatan Hewan	-	-	23
28 Kantor Litbang	-	-	2
29 Kantor Penanaman Modal.	-	1	1
30 Satuan Polisi Pamong Praja	2	-	27
31 Kantor Perijinan	-	-	6
32 Kantor Pengolahan Data Elektronik	-	-	5
33 Kantor Ketahanan Pangan	1	-	6
<i>Jumlah / Total</i>	240	279	2,815
<i>Tahun / Year 2008</i>	249	324	2,960
<i>Tahun / Year 2007</i>	292	348	2,785

Sumber : Badan Kepegawaian Daerah Kab. Lamongan
Source : Local Board of Personnels of Lamongan Regency

Instansi / Instances	Pendidikan / Education			Jumlah/
	D ₁ /D ₂ /D ₃	D ₄ /S ₁	S ₂ Keatas	Total
(1)	(5)	(6)	(7)	(8)
1 Sekretariat Daerah	5	93	28	185
2 Sekretariat DPRD	-	21	2	32
3 Sekretariat Umum KPU	-	6	1	11
4 Bapemas	1	23	5	44
5 Bappeda	-	27	15	48
6 Inspektorat	1	19	7	36
7 Badan Pemberdayaan Perempuan dan KB	5	113	25	203
8 Badan Kepegawaian Daerah	2	29	11	49
9 Badan Kesbangpol dan Linmas	1	11	10	35
10 Badan Pengelola RSUD Dr. Soegiri	143	41	28	297
11 Badan Perpustakaan dan Arsip Daerah	5	15	6	33
12 Badan Lingkungan Hidup	1	15	3	26
13 Dinas PU Bina Marga	1	25	5	76
14 Dinas PU Pengairan	-	22	6	129
15 Dinas PU Cipta Karya	8	29	7	89
16 Dinas Pertanian & Kehutanan	5	126	25	186
17 Dinas Perikanan & Kelautan	2	26	8	52
18 Dinas Kesehatan	509	155	16	1,150
19 Dinas Pendidikan	2,922	3,063	245	8,321
20 Dinas Perhubungan	2	33	6	99
21 Dinas Pemuda & Olah Raga	1	13	9	36
22 Dinas Kebudayaan & Pariwisata	2	12	6	47
23 DPPKA	1	45	14	97
24 Dinas Perindagkop.	1	22	8	48
25 Dinas Kependudukan & Catatan Sipil	1	23	6	43
26 Dinas Sosial, Tenaga Kerja & Transmigrasi	3	20	3	42
27 Dinas Peternakan & Kesehatan Hewan	5	25	8	61
28 Kantor Litbang	1	5	5	13
29 Kantor Penanaman Modal.	2	4	6	14
30 Satuan Polisi Pamong Praja	-	9	1	39
31 Kantor Perijinan	2	10	1	19
32 Kantor Pengolahan Data Elektronik	-	13	2	20
33 Kantor Ketahanan Pangan	-	5	1	13
Jumlah / Total 2009	3,632	4,098	529	11,593
Tahun / Year 2008	3,570	4,063	484	11,650
Tahun / Year 2007	2,052	4,315	340	10,132

Sumber : Badan Kepegawaian Daerah Kab. Lamongan

Source : Local Board of Personnels of Lamongan Regency

Tabel/Table 2.12
Banyaknya PNS/CPNS Menurut Jabatan di Instansi Otonom
Number of Government Official by Job Position
2009

Instansi / <i>Instances</i>	Jabatan / <i>Job Position</i>		
	Staf	Fungsional	Eselon IV
(1)	(2)	(3)	(4)
1 Sekretariat Daerah	147	-	25
2 Sekretariat DPRD	22	-	7
3 Sekretariat Umum KPU	8	-	2
4 Bapemas	29	-	10
5 Bappeda	32	-	11
6 Inspektorat	18	-	12
7 Badan Pemberdayaan Perempuan dan KB	41	125	34
8 Badan Kepegawaian Daerah	34	-	10
9 Badan Kesbangpol dan Linmas	23	-	9
10 Badan Pengelola RSUD Dr. Soegiri	70	209	12
11 Badan Perpustakaan dan Arsip Daerah	18	-	10
12 Badan Lingkungan Hidup	15	-	8
13 Dinas PU Bina Marga	64	-	7
14 Dinas PU Pengairan	115	-	10
15 Dinas PU Cipta Karya	71	-	14
16 Dinas Pertanian & Kehutanan	76	76	29
17 Dinas Perikanan & kelautan	24	7	16
18 Dinas Kesehatan	383	744	17
19 Dinas Pendidikan	1,168	7,105	42
20 Dinas Perhubungan	83	-	11
21 Dinas Pemuda & Olah Raga	20	-	11
22 Dinas Kebudayaan & Pariwisata	33	-	11
23 DPPKA	79	-	14
24 Dinas Perindagkop.	29	-	13
25 Dinas Kependudukan & Catatan Sipil	27	-	12
26 Dinas Sosial, Tenaga Kerja & Transmigrasi	23	-	15
27 Dinas Peternakan & Kesehatan Hewan	36	2	20
28 Kantor Litbang	8	-	4
29 Kantor Penanaman Modal.	9	-	4
30 Satuan Polisi Pamong Praja	34	-	4
31 Kantor Perijinan	16	-	2
32 Kantor Pengolahan Data Elektronik	15	-	4
33 Kantor Ketahanan Pangan	9	-	3
Jumlah / <i>Total</i>	2,779	8,268	413
Tahun / <i>Year 2008</i>	3,189	7,879	447

Sumber : Badan Kepegawaian Daerah Kab. Lamongan
Source : *Local Board of Personnels of Lamongan Regency*

Lanjutan Tabel/Continued Table 2.12

Instansi / Instances	Jabatan / Job Position		Jumlah/
	Eselon III	Eselon II	Total
(1)	(5)	(6)	(7)
1 Sekretariat Daerah	9	4	185
2 Sekretariat DPRD	2	1	32
3 Sekretariat Umum KPU	1	-	11
4 Bapemas	4	1	44
5 Bappeda	5	1	48
6 Inspektorat	5	1	36
7 Badan Pemberdayaan Perempuan dan KB	2	1	203
8 Badan Kepegawaian Daerah	4	1	49
9 Badan Kesbangpol dan Linmas	2	1	35
10 Badan Pengelola RSUD Dr. Soegiri	6	-	297
11 Badan Perpustakaan dan Arsip Daerah	4	1	33
12 Badan Lingkungan Hidup	3	-	26
13 Dinas PU Bina Marga	4	1	76
14 Dinas PU Pengairan	3	1	129
15 Dinas PU Cipta Karya	3	1	89
16 Dinas Pertanian & Kehutanan	4	1	186
17 Dinas Perikanan & Kelautan	4	1	52
18 Dinas Kesehatan	5	1	1,150
19 Dinas Pendidikan	5	1	8,321
20 Dinas Perhubungan	4	1	99
21 Dinas Pemuda & Olah Raga	4	1	36
22 Dinas Kebudayaan & Pariwisata	3	-	47
23 DPPKA	4	-	97
24 Dinas Perindagkop.	5	1	48
25 Dinas Kependudukan & Catatan Sipil	3	1	43
26 Dinas Sosial, Tenaga Kerja & Transmigrasi	3	1	42
27 Dinas Peternakan & Kesehatan Hewan	3	-	61
28 Kantor Litbang	1	-	13
29 Kantor Penanaman Modal.	1	-	14
30 Satuan Polisi Pamong Praja	1	-	39
31 Kantor Perijinan	1	-	19
32 Kantor Pengolahan Data Elektronik	1	-	20
33 Kantor Ketahanan Pangan	1	-	13
Jumlah / Total	110	24	11,593
Tahun / Year 2008	110	25	11,625

Sumber : Badan Kepegawaian Daerah Kab. Lamongan

Source : Local Board of Personnels of Lamongan Regency

Tabel/Table 2.13
Banyaknya PNS/CPNS Menurut Golongan di Instansi Otonom
Number of Government Official by Levels
2009

Instansi / Instances	Golongan/Level				Jumlah/ Total
	I	II	III	IV	
(1)	(2)	(3)	(4)	(5)	(6)
1 Sekretariat Daerah	4	47	122	12	185
2 Sekretariat DPRD	-	3	26	3	32
3 Sekretariat Umum KPU	-	2	8	1	11
4 Bapemas	1	6	32	5	44
5 Bappeda	1	5	35	7	48
6 Inspektorat	-	9	19	8	36
7 Badan Pemberdayaan Perempuan dan KB	-	18	179	6	203
8 Badan Kepegawaian Daerah	-	4	41	4	49
9 Badan Kesbangpol dan Linmas	-	9	19	7	35
10 Badan Pengelola RSUD Dr. Soegiri	2	166	110	19	297
11 Badan Perpustakaan dan Arsip Daerah	-	7	22	4	33
12 Badan Lingkungan Hidup	1	4	18	3	26
13 Dinas PU Bina Marga	2	25	43	6	76
14 Dinas PU Pengairan	33	61	29	6	129
15 Dinas PU Cipta Karya	11	22	51	5	89
16 Dinas Pertanian & Kehutanan	3	27	146	10	186
17 Dinas Perikanan & kelautan	2	9	34	7	52
18 Dinas Kesehatan	-	488	638	24	1,150
19 Dinas Pendidikan	46	1,198	2,672	4,405	8,321
20 Dinas Perhubungan	11	34	48	6	99
21 Dinas Pemuda & Olah Raga	2	9	16	9	36
22 Dinas Kebudayaan & Pariwisata	4	19	20	4	47
23 DPPKA	1	31	61	4	97
24 Dinas Perindagkop.	-	7	33	8	48
25 Dinas Kependudukan & Catatan Sipil	-	7	31	5	43
26 Dinas Sosial, Tenaga Kerja & Transmigrasi	-	3	34	5	42
27 Dinas Peternakan & Kesehatan Hewan	-	15	39	7	61
28 Kantor Litbang	-	3	6	4	13
29 Kantor Penanaman Modal.	1	1	9	3	14
30 Satuan Polisi Pamong Praja	-	20	18	1	39
31 Kantor Perijinan	-	4	13	2	19
32 Kantor Pengolahan Data Elektronik	-	4	15	1	20
33 Kantor Ketahanan Pangan	-	3	9	1	13
Jumlah / Total	125	2,270	4,596	4,602	11,593
Tahun / Year 2008	176	2,293	5,666	3,515	11,650
Tahun / Year 2007	111	1,556	4,903	3,562	10,132

Sumber : Badan Kepegawaian Daerah Kab. Lamongan

Source : Local Board of Personnels of Lamongan Regency

Tabel/Table 2.14
 Banyaknya PNS/CPNS menurut Jenis Kelamin di Instansi Otonom
Number of Government Official by Sex
 2009

Instansi / <i>Instances</i>	Jenis Kelamin/ <i>Sex</i>		Jumlah/ <i>Total</i>
	Laki-laki/	Perempuan/	
(1)	(2)	(3)	(4)
1 Sekretariat Daerah	135	50	185
2 Sekretariat DPRD	22	10	32
3 Sekretariat Umum KPU	9	2	11
4 Bapemas	29	15	44
5 Bappeda	34	14	48
6 Inspektorat	25	11	36
7 Badan Pemberdayaan Perempuan dan KB	120	83	203
8 Badan Kepegawaian Daerah	34	15	49
9 Badan Kesbangpol dan Linmas	26	9	35
10 Badan Pengelola RSU Dr. Soegiri	136	161	297
11 Badan Perpustakaan dan Arsip Daerah	22	11	33
12 Badan Lingkungan Hidup	13	13	26
13 Dinas PU Bina Marga	63	13	76
14 Dinas PU Pengairan	122	7	129
15 Dinas PU Cipta Karya	75	14	89
16 Dinas Pertanian & Kehutanan	153	33	186
17 Dinas Perikanan & kelautan	33	19	52
18 Dinas Kesehatan	481	669	1,150
19 Dinas Pendidikan	5,138	3,183	8,321
20 Dinas Perhubungan	86	13	99
21 Dinas Pemuda & Olah Raga	28	8	36
22 Dinas Kebudayaan & Pariwisata	38	9	47
23 DPPKA	73	24	97
24 Dinas Perindagkop.	29	19	48
25 Dinas Kependudukan & Catatan Sipil	21	22	43
26 Dinas Sosial, Tenaga Kerja & Transmigrasi	33	9	42
27 Dinas Peternakan & Kesehatan Hewan	52	9	61
28 Kantor Litbang	10	3	13
29 Kantor Penanaman Modal.	8	6	14
30 Satuan Polisi Pamong Praja	37	2	39
31 Kantor Perijinan	15	4	19
32 Kantor Pengolahan Data Elektronik	15	5	20
33 Kantor Ketahanan Pangan	9	4	13
Jumlah / <i>Total</i>	7,124	4,469	11,593
Tahun / <i>Year 2008</i>	7,325	4,325	11,650
Tahun / <i>Year 2007</i>	6,453	3,679	10,132

Sumber : Badan Kepegawaian Daerah Kab. Lamongan

Source : *Local Board of Personnels of Lamongan Regency*

Tabel/Table 2.15
 Jumlah Pegawai Honorer Menurut Jenis Kelamin di Instansi Otonom
Number of Government Official Independent by Sex
 2009

Instansi / <i>Instances</i>	Jenis Kelamin/ <i>Sex</i>		Jumlah/ <i>Total</i>
	Laki-laki/	Perempuan/	
(1)	(2)	(3)	(4)
1 Sekretariat Daerah	21	24	45
2 Sekretariat DPRD	4	1	5
3 Sekretariat Umum KPU	-	-	-
4 Bapemas	2	3	5
5 Bappeda	2	1	3
6 Inspektorat	-	2	2
7 Badan Pemberdayaan Perempuan dan KB	1	2	3
8 Badan Kepegawaian Daerah	4	-	4
9 Badan Kesbangpol dan Linmas	3	-	3
10 Badan Pengelola RSUD Dr. Soegiri	17	42	59
11 Badan Perpustakaan dan Arsip Daerah	4	2	6
12 Badan Lingkungan Hidup	2	2	4
13 Dinas PU Bina Marga	8	1	9
14 Dinas PU Pengairan	18	-	18
15 Dinas PU Cipta Karya	90	2	92
16 Dinas Pertanian & Kehutanan	1	1	2
17 Dinas Perikanan & kelautan	2	1	3
18 Dinas Kesehatan	4	11	15
19 Dinas Pendidikan	2	3	5
20 Dinas Perhubungan	4	-	4
21 Dinas Pemuda & Olah Raga	3	-	3
22 Dinas Kebudayaan & Pariwisata	5	1	6
23 DPPKA	6	3	9
24 Dinas Perindagkop.	3	4	7
25 Dinas Kependudukan & Catatan Sipil	1	-	1
26 Dinas Sosial, Tenaga Kerja & Transmigrasi	3	-	3
27 Dinas Peternakan & Kesehatan Hewan	-	-	-
28 Kantor Litbang	1	-	1
29 Kantor Penanaman Modal.	-	-	-
30 Satuan Polisi Pamong Praja	82	10	92
31 Kantor Perijinan	1	1	2
32 Kantor Pengolahan Data Elektronik	3	1	4
33 Kantor Ketahanan Pangan	-	1	1
34 Kantor Pengelolaan Pasar	30	2	32
Jumlah / <i>Total</i>	327	121	448
Tahun / <i>Year 2008</i>	322	122	444
Tahun / <i>Year 2007</i>	433	118	551

Sumber : Badan Kepegawaian Daerah Kab. Lamongan

Source : Local Board of Personnels of Lamongan Regency

Tabel/Table 2.16
 Banyaknya PNS/CPNS Menurut kecamatan dan Tingkat Pendidikan
Number of Government Official by Districts and Education
 2009

Kecamatan/ <i>Districts</i>	Pendidikan / <i>Education</i>		
	SD/Setara	SLTP	SLTA
(1)	(2)	(3)	(4)
01. Sukorame	-	1	8
02. Bluluk	-	2	13
03. Ngimbang	-	4	14
04. Sambeng	-	3	10
05. Mantup	-	2	14
06. Kembangbahu	-	1	15
07. Sugio	1	2	19
08. Kedungpring	-	4	9
09. Modo	-	2	16
10. Babat)*	3	9	44
11. Pucuk	-	2	11
12. Sukodadi	2	1	24
13. Lamongan)*	3	4	54
14. Tikung	-	2	16
15. Sarirejo	2	1	13
16. Deket	1	1	25
17. Glagah	-	4	22
18. Karangbinangun	1	3	15
19. Turi	1	3	20
20. Kalitengah	-	2	13
21. Karanggeneng	-	11	-
22. Sekaran	-	2	12
23. Maduran	-	1	17
24. Laren	1	-	16
25. Solokuro	-	9	5
26. Paciran)*	5	1	22
27. Brondong)*	1	2	13
<i>Jumlah/Total</i>	21	79	460
<i>Tahun/Year 2008</i>	11	22	254
<i>Tahun/Year 2007</i>	12	20	255

Sumber : Badan Kepegawaian Daerah Kab. Lamongan
 Source : *Local Board of Personnels of Lamongan Regency*
 Keterangan/ Note : Termasuk Pegawai di Kelurahan

Kecamatan/Districts	Pendidikan / Education			Jumlah/ Total
	D ₁ /D ₂ /D ₃	D ₄ /S ₁	S ₂ Keatas	
(1)	(5)	(6)	(7)	(8)
01. Sukorame	-	5	2	16
02. Bluluk	-	7	-	22
03. Ngimbang	2	9	2	31
04. Sambeng	1	6	-	20
05. Mantup	-	10	2	28
06. Kembangbahu	11	1	-	28
07. Sugio	-	12	2	36
08. Kedungpring	-	15	2	30
09. Modo	-	3	2	23
10. Babat)*	-	16	2	74
11. Pucuk	1	10	4	28
12. Sukodadi	-	5	2	34
13. Lamongan)*	-	46	9	116
14. Tikung	1	6	1	26
15. Sarirejo	-	6	1	23
16. Deket	1	9	-	37
17. Glagah	-	6	1	33
18. Karangbinangun	-	8	2	29
19. Turi	-	6	1	31
20. Kalitengah	-	9	-	24
21. Karanggeneng	1	3	5	20
22. Sekaran	-	4	5	23
23. Maduran	-	6	4	28
24. Laren	-	6	2	25
25. Solokuro	-	3	-	17
26. Paciran)*	1	12	1	42
27. Brondong)*	-	9	3	28
Jumlah/Total	19	238	55	872
Tahun/Year 2008	11	258	35	591
Tahun/Year 2007	12	253	42	594

Sumber : Badan Kepegawaian Daerah Kab. Lamongan

Source : Local Board of Personnels of Lamongan Regency

Tabel/Table 2.17
 Banyaknya PNS/CPNS Menurut kecamatan dan Jabatan
Number of Government Official by Districts and Job Position
 2009

Kecamatan/Districts	Jabatan / Job Position		
	Staf	Fungsional	Eselon IV
(1)	(2)	(3)	(4)
01. Sukorame	9	-	5
02. Bluluk	15	-	5
03. Ngimbang	24	-	5
04. Sambeng	14	-	4
05. Mantup	22	-	4
06. Kembangbahu	20	-	6
07. Sugio	28	-	6
08. Kedungpring	23	-	5
09. Modo	17	-	5
10. Babat)*	56	-	17
11. Pucuk	20	-	6
12. Sukodadi	28	-	5
13. Lamongan)*	65	-	49
14. Tikung	18	-	6
15. Sarirejo	16	-	6
16. Deket	29	-	6
17. Glagah	28	-	4
18. Karangbinangun	21	-	6
19. Turi	25	-	4
20. Kalitengah	16	-	6
21. Karanggeneng	12	-	6
22. Sekaran	16	-	5
23. Maduran	20	-	6
24. Laren	18	-	5
25. Solokuro	10	-	5
26. Paciran)*	29	-	11
27. Brondong)*	15	-	11
Jumlah/Total	614	-	209
Tahun/Year 2008	376	-	188
Tahun/Year 2007	376	-	176

Sumber : Badan Kepegawaian Daerah Kab. Lamongan

Source : Local Board of Personnels of Lamongan Regency

Keterangan/ Note : Termasuk Pegawai di Kelurahan

Kecamatan/Districts	Jabatan / Job Position		Jumlah/ Total
	Eselon III	Eselon II	
(1)	(5)	(6)	(7)
01. Sukorame	2	-	16
02. Bluluk	2	-	22
03. Ngimbang	2	-	31
04. Sambeng	2	-	20
05. Mantup	2	-	28
06. Kembangbahu	2	-	28
07. Sugio	2	-	36
08. Kedungpring	2	-	30
09. Modo	1	-	23
10. Babat)*	1	-	74
11. Pucuk	2	-	28
12. Sukodadi	1	-	34
13. Lamongan)*	2	-	116
14. Tikung	2	-	26
15. Sarirejo	1	-	23
16. Deket	2	-	37
17. Glagah	1	-	33
18. Karangbinangun	2	-	29
19. Turi	2	-	31
20. Kalitengah	2	-	24
21. Karanggeneng	2	-	20
22. Sekaran	2	-	23
23. Maduran	2	-	28
24. Laren	2	-	25
25. Solokuro	2	-	17
26. Paciran)*	2	-	42
27. Brondong)*	2	-	28
Jumlah/Total	49	-	872
Tahun/Year 2008	27	-	591
Tahun/Year 2007	27	-	579

Sumber : Badan Kepegawaian Daerah Kab. Lamongan

Source : Local Board of Personnels of Lamongan Regency

Keterangan/ Note : Termasuk Pegawai di Kelurahan

Tabel/Table 2.18
 Banyaknya PNS/CPNS Menurut kecamatan dan Golongan
Number of Government Official by Districts and Levels
 2009

Kecamatan/Districts	Golongan/Level				Jumlah/ Total
	I	II	III	IV	
(1)	(2)	(3)	(4)	(5)	(6)
01. Sukorame	-	5	11	-	16
02. Bluluk	1	10	10	1	22
03. Ngimbang	2	16	11	2	31
04. Sambeng	4	7	9	-	20
05. Mantup	3	15	9	1	28
06. Kembangbahu	1	11	15	1	28
07. Sugio	2	13	19	2	36
08. Kedungpring	4	11	15	-	30
09. Modo	2	11	10	-	23
10. Babat)*	10	32	32	-	74
11. Pucuk	1	10	17	-	28
12. Sukodadi	1	15	18	-	34
13. Lamongan)*	6	30	78	2	116
14. Tikung	2	11	11	2	26
15. Sarirejo	2	11	10	-	23
16. Deket	1	20	16	-	37
17. Glagah	4	17	12	-	33
18. Karangbinangun	2	14	13	-	29
19. Turi	3	15	12	1	31
20. Kalitengah	-	11	12	1	24
21. Karanggeneng	-	7	11	2	20
22. Sekaran	2	10	11	-	23
23. Maduran	4	14	7	3	28
24. Laren	2	14	7	2	25
25. Solokuro	-	5	10	2	17
26. Paciran)*	5	20	16	1	42
27. Brondong)*	2	11	13	2	28
Jumlah/Total	66	366	415	25	872
Tahun/Year 2008	4	141	435	11	591
Tahun/Year 2007	1	140	442	11	594

Sumber : Badan Kepegawaian Daerah Kab. Lamongan

Source : Local Board of Personnels of Lamongan Regency

Keterangan/ Note : Termasuk Pegawai di Kelurahan

Tabel/Table 2.19
 Banyaknya PNS/CPNS Menurut Kecamatan dan Jenis Kelamin
Number of Government Official by Districts and Sex
 2009

Kecamatan/Districts	Jenis Kelamin/ Sex		Jumlah/Total
	Laki-laki/ Male	Perempuan/	
(1)	(5)	(6)	(8)
01. Sukorame	15	1	16
02. Bluluk	21	1	22
03. Ngimbang	28	3	31
04. Sambeng	20	-	20
05. Mantup	26	2	28
06. Kembangbahu	23	5	28
07. Sugio	33	3	36
08. Kedungpring	25	5	30
09. Modo	20	3	23
10. Babat)*	58	16	74
11. Pucuk	23	5	28
12. Sukodadi	28	6	34
13. Lamongan)*	81	35	116
14. Tikung	25	1	26
15. Sarirejo	21	2	23
16. Deket	33	4	37
17. Glagah	31	2	33
18. Karangbinangun	28	1	29
19. Turi	22	9	31
20. Kalitengah	22	2	24
21. Karanggeneng	18	2	20
22. Sekaran	21	2	23
23. Maduran	27	1	28
24. Laren	23	2	25
25. Solokuro	16	1	17
26. Paciran)*	31	11	42
27. Brondong)*	26	2	28
Jumlah/Total	745	127	872
Tahun/Year 2008	488	103	591
Tahun/Year 2007	494	100	594

Sumber : Badan Kepegawaian Daerah Kab. Lamongan

Source : Local Board of Personnels of Lamongan Regency

Keterangan/ Note : Termasuk Pegawai di Kelurahan

Tabel/Table 2.20
 Banyaknya Pegawai Honorer menurut Jenis Kelamin
Number of Government Official Independent by Sex
 2009

Kecamatan/Districts	Jenis Kelamin/ Sex		Jumlah/Total
	Laki-laki/ Male	Perempuan/	
(1)	(2)	(3)	(4)
01. Sukorame	-	1	1
02. Bluluk	-	1	1
03. Ngimbang	1	-	1
04. Sambeng	1	-	1
05. Mantup	2	-	2
06. Kembangbahu	-	-	-
07. Sugio	1	1	2
08. Kedungpring	-	-	-
09. Modo	-	-	-
10. Babat)*	4	4	8
11. Pucuk	-	1	1
12. Sukodadi	-	1	1
13. Lamongan)*	9	1	10
14. Tikung	-	-	-
15. Sarirejo	-	-	-
16. Deket	-	1	1
17. Glagah	2	-	2
18. Karangbinangun	-	1	1
19. Turi	1	-	1
20. Kalitengah	-	1	1
21. Karanggeneng	-	2	2
22. Sekaran	-	-	-
23. Maduran	-	-	-
24. Laren	-	-	-
25. Solokuro	-	-	-
26. Paciran)*	-	2	2
27. Brondong)*	1	-	1
<i>Jumlah/Total</i>	22	17	39
<i>Tahun/Year 2008</i>	12	13	25
<i>Tahun/Year 2007</i>	28	21	49

Sumber : Badan Kepegawaian Daerah Kab. Lamongan

Source : Local Board of Personnels of Lamongan Regency

Keterangan/ Note : Termasuk Pegawai di Kelurahan

Tabel/Table 2.21
 Banyaknya PNS/CPNS Menurut Tingkat Pendidikan di Instansi vertikal
Number of Vertical Government Official by Education
 2009

Instansi/ <i>Instances</i>	Tingkat Pendidikan		
	SD/Setara	SLTP	SLTA
(1)	(2)	(3)	(4)
1 BPS/ <i>Central Board of Statistics Lamongan Regency</i>	0	0	25
2 BPN/ <i>National Land Affairs Institution of Lamongan Regency</i>	0	0	14
3 DEPAG/ <i>Departement of Religious Affairs of Lamongan Regency</i>	0	1	52
4 UPTD Pendapatan Jatim/ <i>UPT Regional Revenues Services of East Java Province</i>	0	2	13
5 Kejaksaan Negeri/ <i>Courtof First Instance of Lamongan Regency</i>	0	0	10
6 KODIM 0812	1	7	36
7 Lembaga Pemasyarakatan/ <i>Correctional Institutions of Lamongan Regency</i>	1	1	36
8 Pengadilan Agama	0	0	1
9 Pengadilan Negeri	1	0	22
10 POLRES	0	0	44
11 Pelabuhan Perikanan Nusantara Brondong	1	4	34
12 Balai PLLAJ di Lamongan/ <i>Traffic and transportation Service at Lamongan Regency</i>	3	3	29
13 Dinas PU Bina Marga Propinsi	57	21	54
Jumlah/Total	64	39	370

Sumber : Lembaga/Badan/Instansi Vertikal

Source : Vertical Instances of Lamongan Regency

Lanjutan Tabel/*Continued Table 2.21*

Instansi/ <i>Instances</i>	Tingkat Pendidikan			Jumlah/ <i>Total</i>
	D ₁ /D ₂ /D ₃	D ₄ /S ₁	S ₂ Keatas	
(1)	(5)	(6)	(7)	(8)
1 BPS/ <i>Central Board of Statistics Lamongan Regency</i>	0	12	5	42
2 BPN/ <i>National Land Affairs Institution of Lamongan Regency</i>	3	31	1	49
3 DEPAG/ <i>Departement of Religious Affairs of Lamongan Regency</i>	219	441	43	756
4 UPTD Pendapatan Jatim/ <i>UPT Regional Revenues Services of East Java Province</i>	2	11	2	30
5 Kejaksaan Negeri/ <i>Court of First Instance of Lamongan Regency</i>	0	19	2	31
6 KODIM 0812	0	2	0	46
7 Lembaga Pemasyarakatan/ <i>Correctional Institutions of Lamongan Regency</i>	0	9	1	48
8 Pengadilan Agama	1	26	4	32
9 Pengadilan Negeri	1	25	3	52
10 POLRES	0	6	0	50
11 Pelabuhan Perikanan Nusantara Brondong	4	19	2	64
12 Balai PLLAJ di Lamongan/ <i>Traffic and transportation Service at Lamongan Regency</i>	0	10	3	48
13 Dinas PU Bina Marga Propinsi	1	4	1	138
Jumlah/ <i>Total</i>	231	615	67	1,386

Sumber : Lembaga/Badan/Instansi Vertikal

Source : *Vertical Instances of Lamongan Regency*

Tabel/Table 2.22
Banyaknya PNS/CPNS Menurut Jabatan di Instansi Vertikal
Number of Vertical Government Official by Job Position
2009

	Instansi/ <i>Instances</i>	Jabatan/ <i>Job Position</i>			
		Staf)*	Fungsio nal	Eselo n V	Eselon IV
	(1)	(2)	(3)	(4)	(5)
1	BPS/ <i>Central Board of Statistics Lamongan Regency</i>	19	16	0	6
2	BPN/ <i>National Land Affairs Institution of Lamongan Regency</i>	28	0	14	6
3	DEPAG/ <i>Departement of Religious Affairs of Lamongan Regency</i>	87	654	0	14
4	UPTD Pendapatan Jatim/ <i>UPT Regional Revenues Services of East Java Province</i>	24	0	0	5
5	Kejaksaan Negeri/ <i>Courtof First Instance of Lamongan Regency</i>	15	1	9	5
6	KODIM 0812	46	0	0	0
7	Lembaga Pemasyarakatan/ <i>Correctional Institutions of Lamongan Regency</i>	0	37	6	4
8	Pengadilan Agama	0	25	0	4
9	Pengadilan Negeri	17	25	6	2
10	POLRES	48	0	0	2
11	Pelabuhan Perikanan Nusantara Brondong	55	0	0	8
12	Balai PLLAJ di Lamongan/ <i>Traffic and transportation Service at Lamongan Regency</i>	34	9	0	4
13	Dinas PU Bina Marga Propinsi	138	0	0	0
	Jumlah/ <i>Total</i>	511	767	35	60

Sumber : Lembaga/Badan/Instansi Vertikal
Source : Vertical Instances of Lamongan Regency

Lanjutan Tabel/Continued Table 2.22

Instansi/ <i>Instances</i>	Jabatan/ <i>Job Position</i>			Jumlah/ <i>Total</i>
	Eselon III	Eselon II	Eselon I	
(1)	(6)	(7)	(8)	(9)
1 BPS/ <i>Central Board of Statistics Lamongan Regency</i>	1	-	-	42
2 BPN/ <i>National Land Affairs Institution of Lamongan Regency</i>	1	-	-	49
3 DEPAG/ <i>Departement of Religious Affairs of Lamongan Regency</i>	1	-	-	756
4 UPTD Pendapatan Jatim/ <i>UPT Regional Revenues Services of East Java Province</i>	1	-	-	30
5 Kejaksaan Negeri/ <i>Courtof First Instance of Lamongan Regency</i>	1	-	-	31
6 KODIM 0812	0	-	-	46
7 Lembaga Pemasyarakatan/ <i>Correctional Institutions of Lamongan Regency</i>	1	-	-	48
8 Pengadilan Agama	3	-	-	32
9 Pengadilan Negeri	2	-	-	52
10 POLRES	0	-	-	50
11 Pelabuhan Perikanan Nusantara Brondong	1	-	-	64
12 Balai PLLAJ di Lamongan/ <i>Traffic and transportation Service at Lamongan Regency</i>	1	-	-	48
13 Dinas PU Bina Marga Propinsi	0	-	-	138
Jumlah/ <i>Total</i>	13	-	-	1,386

Sumber : Lembaga/Badan/Instansi Vertikal

Source : *Vertical Instances of Lamongan Regency*

Tabel/Table 2.23
 Banyaknya PNS/CPNS Menurut Golongan
Number of Vertical Government Official by Levels
 2009

Instansi/ <i>Instances</i>	Golongan/ <i>Level</i>				Jumlah/ <i>Total</i>
	I	II	III	IV	
(1)	(2)	(3)	(4)	(5)	(6)
1 BPS/ <i>Central Board of Statistics Lamongan Regency</i>	0	14	26	2	42
2 BPN/ <i>National Land Affairs Institution of Lamongan Regency</i>	0	7	40	2	49
3 DEPAG/ <i>Departement of Religious Affairs of Lamongan Regency</i>	1	210	397	148	756
4 UPTD Pendapatan Jatim/ <i>UPT Regional Revenues Services of East Java Province</i>	2	7	20	1	30
5 Kejaksaan Negeri/ <i>Court of First Instance of Lamongan Regency</i>	0	5	25	1	31
6 KODIM 0812	4	41	1	0	46
7 Lembaga Pemasyarakatan/ <i>Correctional Institutions of Lamongan Regency</i>	0	22	25	1	48
8 Pengadilan Agama	0	8	23	1	32
9 Pengadilan Negeri	0	4	46	2	52
10 POLRES	0	36	14	0	50
11 Pelabuhan Perikanan Nusantara Brondong Balai PLLAJ di Lamongan/ <i>Traffic and transportation Service at Lamongan Regency</i>	4	28	31	1	64
12 Dinas PU Bina Marga Propinsi	3	13	31	1	48
13	1	101	36	0	138
Jumlah/ <i>Total</i>	15	496	715	160	1,386

Sumber : Lembaga/Badan/Instansi Vertikal

Source : *Vertical Instances of Lamongan Regency*

Tabel/Table 2.24
Banyaknya PNS/CPNS menurut Jenis Kelamin
Number of Vertical Government Official by sex
2009

	Instansi/ <i>Instances</i>	Jenis Kelamin		Jumlah/ <i>Total</i>
		Laki-laki	Perempuan	
	(1)	(5)	(6)	(8)
1	BPS/ <i>Central Board of Statistics Lamongan Regency</i>	40	2	42
2	BPN/ <i>National Land Affairs Institution of Lamongan Regency</i>	41	8	49
3	DEPAG/ <i>Departement of Religious Affairs of Lamongan Regency</i>	457	299	756
4	UPTD Pendapatan Jatim/ <i>UPT Regional Revenues Services of East Java Province</i>	24	6	30
5	Kejaksaan Negeri/ <i>Courtof First Instance of Lamongan Regency</i>	19	12	31
6	KODIM 0812	28	18	46
7	Lembaga Pemasyarakatan/ <i>Correctional Institutions of Lamongan Regency</i>	41	7	48
8	Pengadilan Agama	23	9	32
9	Pengadilan Negeri	40	12	52
10	POLRES	29	21	50
11	Pelabuhan Perikanan Nusantara Brondong	46	18	64
12	Balai PLLAJ di Lamongan/ <i>Traffic and transportation Service at Lamongan Regency</i>	46	2	48
13	Dinas PU Bina Marga Propinsi	136	2	138
Jumlah/ <i>Total</i>		970	416	1,386

Sumber : Lembaga/Badan/Instansi Vertikal

Source : *Vertical Instances of Lamongan Regency*

Tabel/Table 2.25
Banyaknya Pegawai Honorer menurut Tingkat Pendidikan
2009

Instansi/ <i>Instances</i>	Tingkat Pendidikan		
	SD/Setara	SLTP	SLTA
(1)	(2)	(3)	(4)
1 BPS/ <i>Central Board of Statistics Lamongan Regency</i>	0	0	1
2 BPN/ <i>National Land Affairs Institution of Lamongan Regency</i>	0	0	5
3 DEPAG/ <i>Departement of Religious Affairs of Lamongan Regency</i>	0	1	9
4 UPTD Pendapatan Jatim/ <i>UPT Regional Revenues Services of East Java Province</i>	0	3	1
5 Kejaksaan Negeri/ <i>Courtof First Instance of Lamongan Regency</i>	0	1	3
6 KODIM 0812	0	0	0
7 Lembaga Pemasyarakatan/ <i>Correctional Institutions of Lamongan Regency</i>	0	0	0
8 Pengadilan Agama	2	1	3
9 Pengadilan Negeri	0	2	5
10 POLRES	0	0	22
11 Pelabuhan Perikanan Nusantara Brondong	0	1	5
12 Balai PLLAJ di Lamongan/ <i>Traffic and transportation Service at Lamongan Regency</i>	2	1	3
13 Dinas PU Bina Marga Propinsi	0	0	0
Jumlah/ <i>Total</i>	4	10	57

Sumber : Lembaga/Badan/Instansi Vertikal

Source : *Vertical Instances of Lamongan Regency*

Lanjutan Tabel/Continued Table 2.25

Instansi/ <i>Instances</i>	Tingkat Pendidikan			Jumlah/
	D ₁ /D ₂ /D ₃	D ₄ /S ₁	S ₂ Keatas	<i>Total</i>
(1)	(5)	(6)	(7)	(8)
1 BPS/ <i>Central Board of Statistics Lamongan Regency</i>	0	1	-	2
2 BPN/ <i>National Land Affairs Institution of Lamongan Regency</i>	4	7	-	16
3 DEPAG/ <i>Departement of Religious Affairs of Lamongan Regency</i>	0	18	-	28
4 UPTD Pendapatan Jatim/ <i>UPT Regional Revenues Services of East Java Province</i>	0	1	-	5
5 Kejaksaan Negeri/ <i>Courtof First Instance of Lamongan Regency</i>	2	3	-	9
6 KODIM 0812	0	0	-	0
7 Lembaga Pemasyarakatan/ <i>Correctional Institutions of Lamongan Regency</i>	0	0	-	0
8 Pengadilan Agama	0	5	-	11
9 Pengadilan Negeri	1	0	-	8
10 POLRES	0	4	-	26
11 Pelabuhan Perikanan Nusantara Brondong	0	0	-	6
12 Balai PLLAJ di Lamongan/ <i>Traffic and transportation Service at Lamongan Regency</i>	1	1	-	8
13 Dinas PU Bina Marga Propinsi	0	0	-	0
<i>Jumlah/Total</i>	8	40	-	119

Sumber : Lembaga/Badan/Instansi Vertikal

Source : *Vertical Instances of Lamongan Regency*

Tabel/Table 2.26
Keanggotaan Komisi DPRD Kabupaten Lamongan
Members of Commission Assembly of Lamongan Regency
2009

Komisi/ <i>Commission</i>	FPKB	FPAN	FPDI-P	FPG	FDK	FPKNU	FPPN
(1)	(2)	(3)	(4)	(5)	(6)	(7)	(8)
1 Komisi/ <i>Commission A</i>	2	1	2	1	2	2	1
2 Komisi/ <i>Commission B</i>	2	2	2	1	2	1	1
3 Komisi/ <i>Commission C</i>	2	2	2	2	1	1	2
4 Komisi/ <i>Commission D</i>	3	2	3	1	1	1	1
Jumlah/ <i>Total 2009</i>	9	7	9	5	6	5	5

Sumber Data : DPRD Kabupaten Lamongan

Source : Assembly of Lamongan Regency

Tabel/Table 2.27
Nama Pimpinan DPRD
Chairmens Assembly of Lamongan Regency
2009

Pimpinan Dewan/ <i>Chairmens Assembly</i>	Partai	Nama
(1)	(2)	(3)
1 Ketua	PKB	H. MAKIN ABBAS, Lc. MA.
2 Wakil Ketua 1	PDI-P	SA'IM, S.Pd
3 Wakil Ketua 2	PAN	H. HUSNUL AQIB, S.Ag. MM
4 Wakil Ketua 3	P. GOLKAR	H. PURWADI, SH.

Sumber Data : DPRD Kabupaten Lamongan

Source : Assembly of Lamongan Regency

Tabel/Table 2.28
 Kegiatan Dewan Perwakilan Rakyat Daerah Kabupaten Lamongan
The Activies of the Assembly of Lamongan Regency
 2007 - 2009

Kegiatan/Produk <i>TheaActivies/Productions</i>	2007	2008	2009
(1)	(2)	(3)	(4)
1 Rapat Paripurna DPRD <i>Regency Assembly Plenary Meting</i>	19	13	26
2 Rapat Panitia Anggaran <i>Budget Committee Meeting</i>	5	5	5
3 Rapat Panitia Musyawarah <i>Deliberation Committee meeting</i>	9	11	17
4 Rapat Fraksi-fraksi <i>Faction Meeting</i>	24	24	-
5 Rapat Komisi <i>Comission Meeting</i>	279	288	384
6 Rapat Pansus <i>Pansus Meeting</i>	5	3	2
7 Rapat Pimpinan DPRD <i>Chairmens Assembly Meeting</i>	8	12	12
8 Kunjungan Kerja dalam Daerah <i>In of Regency Visition</i>	46	288	288
9 Kunjungan Kerja keluar Daerah dalam Propinsi <i>Out of Regency Visition</i>	5	12	12
10 Kunjungan Kerja Komisi ke Luar Propinsi <i>In of Regency Commissi Visition</i>	-	12	12
11 Keputusan DPRD <i>Regency Assembly's Decisions</i>	20	10	20
12 Keputusan Pimpinan DPRD <i>Regency Assembly Chairmen's Decision</i>	17	7	11

Sumber Data : DPRD Kabupaten Lamongan
 Source : *Assembly of Lamongan Regency*

Tabel/Table 3.1.1
 Jumlah Penduduk & Tingkat Pertumbuhan Hasil Sensus Penduduk 2000 - 2010
 Number of Population and Growth Rate From SP. 2000 - 2010

Kecamatan/ Districts	Penduduk Hasil SP. 2000 - 2010/ Population from SP,2000-2010		Pertumbuhan Penduduk Per Tahun/ Growth Rate
	2000	2010	
(1)	(2)	(3)	(4)
01. Sukorame	19,913	20,080	0.08
02. Bluluk	20,689	21,403	0.35
03. Ngimbang	41,476	43,531	0.50
04. Sambeng	48,414	48,047	-0.08
05. Mantup	41,466	42,741	0.31
06. Kembangbahu	44,851	45,980	0.25
07. Sugio	55,527	54,275	-0.23
08. Kedungpring	53,365	50,120	-0.61
09. Modo	45,624	45,102	-0.11
10. Babat	78,346	76,508	-0.23
11. Pucuk	43,468	39,055	-1.02
12. Sukodadi	49,855	50,788	0.19
13. Lamongan	59,712	65,369	0.95
14. Tikung	60,502	41,511	0.56
15. Sarirejo	39,192	41,106	0.49
16. Deket	39,192	41,106	0.49
17. Glagah	35,778	35,194	-0.16
18. Karangbinangun	34,392	33,514	-0.26
19. Turi	47,924	47,417	-0.11
20. Kalitengah	31,145	30,226	-0.30
21. Karanggeneng	40,861	36,531	-1.06
22. Sekaran	39,067	33,550	-1.41
23. Maduran	32,344	26,369	-1.85
24. Laren	43,255	36,678	-1.52
25. Solokuro	37,145	39,312	0.58
26. Paciran	81,622	90,987	1.15
27. Brondong	55,727	61,986	1.12
Jumlah/Total	1,181,660	1,179,770	-0.02

Sumber : BPS Kab. Lamongan

Source : BPS-Statistics of Lamongan Regency

Tabel/Table 3.1.2
 Banyaknya Rumah Tangga dan Penduduk Hasil SP'2010
 Number of Household and Population from SP'2010

Kecamatan/ Districts	Rumah Tangga/House hold	Penduduk/Population			
		Laki-laki/ Male	Perempuan/ Female	Jumlah/Tot al	Rasio/Sex Ratio
(1)	(2)	(3)	(4)	(5)	(5)
01. Sukorame	5,316	9,885	10,195	20,080	96.96
02. Bluluk	5,618	10,313	11,090	21,403	92.99
03. Ngimbang	11,406	21,567	21,964	43,531	98.19
04. Sambeng	13,254	23,702	24,345	48,047	97.36
05. Mantup	11,419	21,107	21,634	42,741	97.56
06. Kembangbahu	11,633	22,837	23,143	45,980	98.68
07. Sugio	14,460	26,540	27,735	54,275	95.69
08. Kedungpring	14,414	24,041	26,079	50,120	92.19
09. Modo	12,581	21,766	23,336	45,102	93.27
10. Babat	19,459	37,638	38,870	76,508	96.83
11. Pucuk	10,510	18,784	20,271	39,055	92.66
12. Sukodadi	12,677	24,650	26,138	50,788	94.31
13. Lamongan	15,756	32,109	33,260	65,369	96.54
14. Tikung	10,366	20,465	21,046	41,511	97.24
15. Sarirejo	5,874	11,037	11,353	22,390	97.22
16. Deket	9,084	20,520	20,586	41,106	99.68
17. Glagah	8,402	17,293	17,901	35,194	96.60
18. Karangbinangun	7,936	16,076	17,438	33,514	92.19
19. Turi	11,094	23,335	24,082	47,417	96.90
20. Kalitengah	7,246	14,446	15,780	30,226	91.55
21. Karanggeneng	9,505	17,234	19,297	36,531	89.31
22. Sekaran	9,506	15,692	17,858	33,550	87.87
23. Maduran	7,518	12,197	14,172	26,369	86.06
24. Laren	10,538	16,848	19,830	36,678	84.96
25. Solokuro	10,493	18,323	20,989	39,312	87.30
26. Paciran	21,884	44,107	46,880	90,987	94.08
27. Brondong	16,322	30,249	31,737	61,986	95.31
Jumlah/Total	304,271	572,761	607,009	1,179,770	94.36

Sumber : BPS Kab. Lamongan

Source : BPS-Statistics of Lamongan Regency

Tabel/Table 3.1.3
Penduduk Menurut Jenis Kelamin dan Ratio Jenis Kelamin
Number of Population by Sex and Sex ratio
2009

Kecamatan/ <i>Districts</i>	Laki-laki / <i>Male</i>	Perempuan/ <i>Female</i>	Jumlah/ <i>Total</i>	Rasio/ <i>Sex</i> <i>Ratio</i>
(1)	(2)	(3)	(4)	(5)
01. Sukorame	11.381	11.317	22.698	100,57
02. Bluluk	12.049	12.277	24.326	98,14
03. Ngimbang	24.332	24.187	48.519	100,60
04. Sambeng	26.025	26.005	52.030	100,08
05. Mantup	23.723	23.966	47.689	98,99
06. Kembangbahu	26.308	26.198	52.506	100,42
07. Sugio	34.284	34.172	68.456	100,33
08. Kedungpring	34.195	34.045	68.240	100,44
09. Modo	27.367	27.092	54.459	101,02
10. Babat	47.483	47.277	94.760	100,44
11. Pucuk	28.169	28.124	56.293	100,16
12. Sukodadi	29.951	30.544	60.495	98,06
13. Lamongan	35.001	35.853	70.854	97,62
14. Tikung	22.006	22.043	44.049	99,83
15. Sarirejo	13.147	13.039	26.186	100,83
16. Deket	24.176	24.045	48.221	100,54
17. Glagah	24.312	24.010	48.322	101,26
18. Karangbinangun	22.416	22.278	44.694	100,62
19. Turi	28.538	28.417	56.955	100,43
20. Kalitengah	19.322	19.402	38.724	99,59
21. Karanggeneng	25.007	25.257	50.264	99,01
22. Sekaran	30.208	30.152	60.360	100,19
23. Maduran	23.542	23.627	47.169	99,64
24. Laren	28.789	28.994	57.783	99,29
25. Solokuro	29.202	28.327	57.529	103,09
26. Paciran	49.341	49.215	98.556	100,26
27. Brondong	38.722	39.207	77.929	98,76
<i>Jumlah/Total</i>	738.996	739.070	1.478.066	99,99
<i>Tahun/Year 2008</i>	719.567	720.319	1.439.886	99,90
<i>Tahun/Year 2007</i>	705.755	706.631	1.412.386	99,88
<i>Tahun/Year 2006</i>	694.143	695.910	1.390.053	99,75
<i>Tahun/Year 2005</i>	695.997	697.134	1.393.134	99,84

Sumber : Kantor Catatan Sipil dan Kependudukan Kab. Lamongan
Source : Civil Records and Population Office of Lamongan Regency

Tabel/Table 3.1.4
 Jumlah Penduduk Menurut Agama
Number of Population by religius
 2009

Kecamatan/ <i>Districts</i>	Islam	Kristen Katolik	Kristen Protestan	Hindu	Budha	Jumlah
(1)	(2)	(3)	(4)	(5)	(6)	(7)
01. Sukorame	22.656	40	-	1	1	22.698
02. Bluluk	24.019	296	9	2	-	24.326
03. Ngimbang	48.150	320	41	4	3	48.518
04. Sambeng	51.907	110	6	-	7	52.030
05. Mantup	47.614	63	7	-	5	47.689
06. Kembangbahu	52.386	108	7	2	3	52.506
07. Sugio	68.400	41	11	3	-	68.455
08. Kedungpring	68.129	98	6	1	7	68.241
09. Modo	54.312	127	18	-	2	54.459
10. Babat	94.042	435	264	9	8	94.758
11. Pucuk	56.254	23	5	2	8	56.292
12. Sukodadi	60.439	36	11	2	6	60.494
13. Lamongan	69.815	688	218	81	52	70.854
14. Tikung	43.994	37	9	9	-	44.049
15. Sarirejo	26.179	5	-	-	2	26.186
16. Deket	48.131	67	15	7	1	48.221
17. Glagah	48.308	12	2	-	-	48.322
18. Karangbinangun	44.622	66	2	1	2	44.693
19. Turi	55.974	736	9	###	2	56.955
20. Kalitengah	38.712	8	2	1	1	38.724
21. Karanggeneng	50.237	21	4	1	1	50.264
22. Sekaran	60.343	12	3	1	1	60.360
23. Maduran	47.164	2	-	-	3	47.169
24. Laren	57.782	1	-	-	-	57.783
25. Solokuro	57.526	2	-	-	1	57.529
26. Paciran	98.496	42	11	-	4	98.553
27. Brondong	77.883	31	4	5	7	77.930
Jumlah/ <i>Total</i>	1.473.474	3.427	664	366	127	1.478.058

Sumber : Departemen Agama Kabupaten Lamongan

Source : *Departement of Religious Affairs of Lamongan Regency*

Tabel/Table 3.1.5
 Persebaran dan Kepadatan Penduduk Menurut Kecamatan
Percentage Distribution and Population Density by Districts
 2009

Kecamatan/ <i>Districts</i>	Luas / <i>Areas</i>	Penduduk/ <i>Population</i>	Persebaran/ <i>% of total</i>	Kepadatan/ <i>Density</i>
(1)	(2)	(3)	(4)	(5)
01. Sukorame	41,47	22.698	1,54	547
02. Bluluk	54,15	24.326	1,65	449
03. Ngimbang	114,33	48.519	3,28	424
04. Sambeng	195,44	52.030	3,52	266
05. Mantup	93,07	47.689	3,23	512
06. Kembangbahu	63,84	52.506	3,55	823
07. Sugio	91,29	68.456	4,63	750
08. Kedungpring	84,43	68.240	4,62	808
09. Modo	77,80	54.459	3,68	700
10. Babat	62,95	94.760	6,41	1.505
11. Pucuk	44,84	56.293	3,81	1.255
12. Sukodadi	52,32	60.495	4,09	1.156
13. Lamongan	40,38	70.854	4,79	1.755
14. Tikung	52,99	44.049	2,98	831
15. Sarirejo	47,39	26.186	1,77	553
16. Deket	50,05	48.221	3,26	964
17. Glagah	40,52	48.322	3,27	1.193
18. Karangbinangun	52,88	44.694	3,02	845
19. Turi	58,69	56.955	3,85	970
20. Kalitengah	43,35	38.724	2,62	893
21. Karanggeneng	51,32	50.264	3,40	979
22. Sekaran	49,65	60.360	4,08	1.216
23. Maduran	30,15	47.169	3,19	1.565
24. Laren	96,00	57.783	3,91	602
25. Solokuro	101,02	57.529	3,89	570
26. Paciran	47,89	98.556	6,67	2.058
27. Brondong	74,59	77.929	5,27	1.045
Jumlah/ <i>Total</i>	1.812,80	1.478.066	100,00	815
Tahun/ <i>Year</i> 2008	1.812,80	1.439.886	100,00	794
Tahun/ <i>Year</i> 2007	1.812,80	1.412.386	100,00	779

Sumber : Kantor Catatan Sipil dan Kependudukan Kab. Lamongan
Source : Civil Records and Population Office of Lamongan Regency

Tabel/Table 3.1.6
 Banyaknya Kelahiran dirinci Menurut Jenis Kelamin
Number of Birth According to the Sex
 Registrasi 2009

Kecamatan/ Districts	Lahir / Birth			Angka Ke- lahiran Kasar/ The Average Birth
	Laki/Male	Perempuan/ Female	Jumlah/ Total	
(1)	(2)	(3)	(4)	(5)
01. Sukorame	164	126	290	13
02. Bluluk	92	45	137	6
03. Ngimbang	421	358	779	16
04. Sambeng	613	696	1309	25
05. Mantup	37	79	116	2
06. Kembangbahu	183	129	312	6
07. Sugio	134	58	192	3
08. Kedungpring	618	456	1074	16
09. Modo	485	497	982	18
10. Babat	202	144	346	4
11. Pucuk	86	62	148	3
12. Sukodadi	533	488	1021	17
13. Lamongan	416	414	830	12
14. Tikung	45	49	94	2
15. Sarirejo	214	203	417	16
16. Deket	155	94	249	5
17. Glagah	421	416	837	17
18. Karangbinangun	154	85	239	5
19. Turi	206	208	414	7
20. Kalitengah	95	97	192	5
21. Karanggeneng	142	163	305	6
22. Sekaran	254	198	452	7
23. Maduran	132	178	310	7
24. Laren	105	58	163	3
25. Solokuro	349	315	664	12
26. Paciran	789	712	1501	15
27. Brondong	309	223	532	7
Jumlah/Total	7.354	6.551	13.905	9
Jumlah/Total 2008	2.386	2.117	4.503	3
Jumlah/Total 2007	4.769	4.566	9.335	7

Sumber : Kantor Catatan Sipil dan Kependudukan Kab. Lamongan
 Source : Civil Records and Population Office of Lamongan Regency

Tabel/Table 3.1.7
Banyaknya Kematian dirinci Menurut Jenis Kelamin
Number of Death According to the Sex
2009

Kecamatan/ <i>Districts</i>	Mati / <i>Death</i>			Angka Ke- matian Kasar/ <i>The Average</i> <i>Death</i>
	Laki/ <i>Male</i>	Perempuan/ <i>Female</i>	Jumlah/ <i>Total</i>	
(1)	(2)	(3)	(4)	(5)
01. Sukorame	102	67	169	7
02. Bluluk	107	71	178	7
03. Ngimbang	304	258	562	12
04. Sambeng	571	382	953	18
05. Mantup	170	113	283	6
06. Kembangbahu	877	775	1.652	31
07. Sugio	175	161	336	5
08. Kedungpring	459	427	886	13
09. Modo	144	124	268	5
10. Babat	312	305	617	7
11. Pucuk	127	61	188	3
12. Sukodadi	423	382	805	13
13. Lamongan	559	567	1.126	16
14. Tikung	666	666	1.332	30
15. Sarirejo	169	152	321	12
16. Deket	86	86	172	4
17. Glagah	211	260	471	10
18. Karangbinangun	145	112	257	6
19. Turi	170	152	322	6
20. Kalitengah	253	219	472	12
21. Karanggeneng	462	380	842	17
22. Sekaran	125	90	215	4
23. Maduran	189	157	346	7
24. Laren	88	80	168	3
25. Solokuro	44	45	89	2
26. Paciran	431	293	724	7
27. Brondong	79	68	147	2
<i>Jumlah/Total</i>	7.448	6.453	13.901	9
<i>Tahun/Year 2008</i>	7.105	5.993	13.098	9

Sumber : Kantor Catatan Sipil dan Kependudukan Kab. Lamongan

Source : *Civil Records and Population Office of Lamongan Regency*

Tabel/Table 3.1.8
 Banyaknya Migrasi (Datang) Penduduk
 Number of Migration (Arrival) According to the Sex
 2009

Kecamatan/ Districts	Datang/ Arrival		Jumlah/ Total
	Laki/Male	Perempuan/ Female	
(1)	(2)	(3)	(4)
01. Sukorame	255	224	479
02. Bluluk	351	320	671
03. Ngimbang	559	536	1.095
04. Sambeng	803	577	1.380
05. Mantup	908	729	1.637
06. Kembangbahu	798	629	1.427
07. Sugio	1.089	1038	2.127
08. Kedungpring	1.040	940	1.980
09. Modo	596	541	1.137
10. Babat	1.986	1936	3.922
11. Pucuk	1.023	957	1.980
12. Sukodadi	810	725	1.535
13. Lamongan	1.321	1415	2.736
14. Tikung	1.048	1115	2.163
15. Sarirejo	270	269	539
16. Deket	968	944	1.912
17. Glagah	515	615	1.130
18. Karangbinangun	957	920	1.877
19. Turi	911	813	1.724
20. Kalitengah	539	554	1.093
21. Karangeneng	799	781	1.580
22. Sekaran	1.036	860	1.896
23. Maduran	1.009	1001	2.010
24. Laren	617	557	1.174
25. Solokuro	5.519	4904	10.423
26. Paciran	1.659	1482	3.141
27. Brondong	1.760	1545	3.305
<i>Jumlah/Total</i>	29.146	26.927	56.073
<i>Jumlah/Total 2008</i>	27.124	25.156	52.280
<i>Jumlah/Total 2007</i>	18.976	17.101	36.077
<i>Jumlah/Total 2006</i>	16.109	14.885	30.994
<i>Tahun/Year 2005</i>	23.142	24.326	47.468

Sumber : Kantor Catatan Sipil dan Kependudukan Kab. Lamongan
 Source : Civil Records and Population Office of Lamongan Regency

Tabel/Table 3.1.9
 Banyaknya Migrasi (Pindah) Penduduk
 Number of Migration (Deportune) According the Sex
 2009

Kecamatan/ Districts	Pindah/ Deportune		Jumlah/ Total
	Laki/Male	Perempuan/	
(1)	(2)	(3)	(4)
01. Sukorame	108	59	167
02. Bluluk	105	81	186
03. Ngimbang	204	155	359
04. Sambeng	345	360	705
05. Mantup	502	294	796
06. Kembangbahu	365	254	619
07. Sugio	385	329	714
08. Kedungpring	291	271	562
09. Modo	238	198	436
10. Babat	511	500	1.011
11. Pucuk	263	248	511
12. Sukodadi	304	280	584
13. Lamongan	602	481	1.083
14. Tikung	268	238	506
15. Sarirejo	267	230	497
16. Deket	803	690	1.493
17. Glagah	352	380	732
18. Karangbinangun	326	328	654
19. Turi	398	376	774
20. Kalitengah	275	205	480
21. Karanggeneng	370	351	721
22. Sekaran	496	329	825
23. Maduran	388	373	761
24. Laren	302	309	611
25. Solokuro	328	276	604
26. Paciran	597	466	1.063
27. Brondong	231	212	443
Jumlah/Total	9.624	8.273	17.897
Jumlah/Total 2008	8.593	7.592	16.185
Jumlah/Total 2007	24.679	22.071	46.750
Jumlah/Total 2006	8.887	8.177	17.064
Jumlah/Total 2005	7.210	5.134	12.344

Sumber : Kantor Catatan Sipil dan Kependudukan Kab. Lamongan
 Source : Civil Records and Population Office of Lamongan Regency

Tabel/Table 3.1.10
 Banyaknya Migrasi Penduduk dirinci Menurut Datang/Pindah
Number of Migration According to the Sex
 2009

Kecamatan/ Districts	Migrasi/Migration		Angka Migration
	Datang/ Arrival	Pindah/	
(1)	(2)	(3)	(4)
01. Sukorame	479	167	312
02. Bluluk	671	186	485
03. Ngimbang	1095	359	736
04. Sambeng	1380	705	675
05. Mantup	1637	796	841
06. Kembangbahu	1427	619	808
07. Sugio	2127	714	1413
08. Kedungpring	1980	562	1418
09. Modo	1137	436	701
10. Babat	3922	1011	2911
11. Pucuk	1980	511	1469
12. Sukodadi	1535	584	951
13. Lamongan	2736	1083	1653
14. Tikung	2163	506	1657
15. Sarirejo	539	497	42
16. Deket	1912	1493	419
17. Glagah	1130	732	398
18. Karangbinangun	1877	654	1223
19. Turi	1724	774	950
20. Kalitengah	1093	480	613
21. Karanggeneng	1580	721	859
22. Sekaran	1896	825	1071
23. Maduran	2010	761	1249
24. Laren	1174	611	563
25. Solokuro	10423	604	9819
26. Paciran	3141	1063	2078
27. Brondong	3305	443	2862
Jumlah/Total	56.073	17.897	38.176
Tahun/Year 2008	52.280	16.185	36.095
Tahun/Year 2007	36.077	46.750	-10.673
Tahun/Year 2006	30.991	17.064	13.927
Tahun/Year 2005	47.468	5.134	42.334

Sumber : Kantor Catatan Sipil dan Kependudukan Kab. Lamongan
 Source : *Civil Records and Population Office of Lamongan Regency*

Tabel/Table 3.1.11
Jumlah Penduduk Menurut Pekerjaan/Profesi
Number of Population by jobs
2009

Kecamatan/ Districts	Petani	Nelayan	Pedagang	PNS	TNI/PO LRI	Pensiunan/ purnawirawan
(1)	(2)	(3)	(4)	(5)	(6)	(7)
01. Sukorame	10,972	15	214	86	63	32
02. Bluluk	13,070	22	101	145	99	52
03. Ngimbang	20,774	41	455	441	148	194
04. Sambeng	23,288	40	410	312	156	98
05. Mantup	20,307	43	677	362	125	122
06. Kembangbahu	22,030	33	735	337	171	110
07. Sugio	25,799	65	2,050	631	203	143
08. Kedungpring	20,779	49	960	566	341	226
09. Modo	20,829	44	519	307	181	104
10. Babat	11,523	77	2,405	900	254	444
11. Pucuk	11,877	88	2,810	424	91	120
12. Sukodadi	15,140	57	1,671	635	197	242
13. Lamongan	6,432	24	1,581	3,060	692	951
14. Tikung	17,104	38	867	544	156	135
15. Sarirejo	10,934	31	572	109	45	14
16. Deket	8,558	77	1,095	748	233	174
17. Glagah	7,515	68	435	363	59	54
18. Karangbinangun	8,203	192	427	226	72	92
19. Turi	15,829	261	843	275	199	98
20. Kalitengah	9,287	46	702	227	71	33
21. Karanggeneng	9,694	67	1,399	361	110	146
22. Sekaran	11,576	120	4,403	334	108	95
23. Maduran	8,283	150	2,502	249	55	57
24. Laren	13,724	106	1,685	190	51	54
25. Solokuro	24,800	210	585	162	32	42
26. Paciran	8,797	10,495	1,869	455	72	158
27. Brondong	10,642	4,623	1,030	320	57	76
Jumlah/Total	387,766	17,082	33,002	12,769	4,041	4,066

Sumber : Kantor Catatan Sipil dan Kependudukan Kab. Lamongan

Source : Civil Records and Population Office of Lamongan Regency

Kecamatan/ <i>Districts</i>	Pegawai Swasta	Wiraswasta	Buruh/Pembantu RT	Dokter/Te naga Medis	Dosen/Guru	Lainnya
(1)	(2)	(3)	(4)	(5)	(6)	(7)
01. Sukorame	289	2,212	68	10	115	8,622
02. Bluluk	504	1,771	87	13	96	8,366
03. Ngimbang	1,022	4,605	251	38	192	20,358
04. Sambeng	730	4,739	362	41	128	21,726
05. Mantup	1,078	5,883	342	53	253	18,444
06. Kembangbahu	1,578	7,821	268	60	251	19,112
07. Sugio	781	11,310	392	73	319	26,690
08. Kedungpring	2,713	13,382	449	67	403	28,305
09. Modo	790	7,107	647	32	160	23,739
10. Babat	3,318	23,206	1,329	111	747	50,446
11. Pucuk	1,330	10,684	1,062	49	346	27,412
12. Sukodadi	3,077	10,671	622	62	291	27,830
13. Lamongan	6,598	11,222	758	192	1,135	38,209
14. Tikung	797	6,914	192	52	246	17,004
15. Sarirejo	325	4,232	38	21	184	9,681
16. Deket	3,269	9,098	261	95	421	24,192
17. Glagah	2,177	9,922	314	56	406	26,953
18. Karangbinangun	1,426	12,386	589	62	434	20,585
19. Turi	3,083	8,060	1,228	93	362	26,624
20. Kalitengah	1,055	7,981	993	58	177	18,094
21. Karanggeneng	1,699	11,402	867	40	395	24,084
22. Sekaran	924	12,883	914	68	329	28,606
23. Maduran	735	11,779	920	51	301	22,087
24. Laren	371	16,021	657	92	428	24,404
25. Solokuro	703	9,816	456	45	657	20,021
26. Paciran	1,016	19,171	1,318	106	1,334	53,765
27. Brondong	856	16,274	2,140	82	576	41,253
<i>Jumlah/Total</i>	42,244	270,552	17,524	1,722	10,686	676,612

Sumber : Kantor Catatan Sipil dan Kependudukan Kab. Lamongan

Source : Civil Records and Population Office of Lamongan Regency

Tabel/Table 3.2.1
Pencapaian Peserta KB Aktif Dengan Metode MKEJ
Number of Current Users With MKEJ Methods of Family Planning
2009

Kecamatan/ District	Alat Kontrasepsi/Contraception Methods				Jumlah/ Total
	IUD	MOW	MOP	IMP	
(1)	(2)	(3)	(4)	(5)	(6)
01. Sukorame	521	52	0	512	1.085
02. Bluluk	733	70	2	303	1.108
03. Ngimbang	1.658	98	1	418	2.175
04. Sambeng	918	372	2	607	1.899
05. Mantup	679	336	5	717	1.737
06. Kembangbahu	627	246	85	990	1.948
07. Sugio	365	261	12	600	1.238
08. Kedungpring	638	416	48	2.520	3.622
09. Modo	651	89	3	712	1.455
10. Babat	675	319	23	932	1.949
11. Pucuk	533	166	2	1.307	2.008
12. Sukodadi	539	160	38	772	1.509
13. Lamongan	1.171	778	33	386	2.368
14. Tikung	197	180	3	534	914
15. Sarirejo	140	68	25	1.136	1.369
16. Deket	422	284	44	684	1.434
17. Glagah	300	319	3	226	848
18. Karangbinangun	551	285	13	749	1.598
19. Turi	112	102	5	781	1.000
20. Kalitengah	374	236	7	469	1.086
21. Karanggeneng	412	238	55	930	1.635
22. Sekaran	1.122	175	15	1.193	2.505
23. Maduran	382	105	14	1.036	1.537
24. Laren	299	96	54	1.345	1.794
25. Solokuro	484	52	0	2.022	2.558
26. Paciran	415	148	0	857	1.420
27. Brondong	937	306	1	2.207	3.451
Jumlah/Total	15.855	5.957	493	24.945	47.250
Jumlah/Total 2008	16.060	5.721	436	22.508	44.725
Jumlah/Total 2007	17.218	5.447	427	20.349	43.441
Jumlah/Total 2006	18.383	5.611	421	20.757	45.172

Sumber : Badan Pemberdayaan Perempuan dan KB Kabupaten Lamongan

Source : Family Planning and Social Welfare Office of Lamongan Regency

Ket./Note IUD = Intra Uterus Device (Spiral)

MOP = Medis Operatif Pria (Kontrasepsi Mantap Pria)

MOW = Medis Operatif Wanita (Kontr. Mantap Wanita)

IMP = Implant (Norplant / Susuk KB)

Tabel/Table 3.2.2
Pencapaian Peserta KB Aktif Dengan Metode Non MKEJ
Number of Current Users With Non-MKEJ Methods of Family Planning
2009

Kecamatan/ District	Alat Kontrasepsi/Contraception Methods			Jumlah/ Total
	Suntik	Pil	Kondom	
(1)	(2)	(3)	(4)	(6)
01. Sukorame	2.447	524	15	2.986
02. Bluluk	2.403	389	14	2.806
03. Ngimbang	5.406	918	36	6.360
04. Sambeng	4.802	2.666	10	7.478
05. Mantup	5.560	1.758	122	7.440
06. Kembangbahu	4.688	2.697	142	7.527
07. Sugio	5.730	4.225	49	10.004
08. Kedungpring	4.191	1.755	42	5.988
09. Modo	5.872	1.918	21	7.811
10. Babat	6.050	4.144	168	10.362
11. Pucuk	3.128	2.464	115	5.707
12. Sukodadi	4.598	3.165	105	7.868
13. Lamongan	5.548	2.143	141	7.832
14. Tikung	5.151	1.691	19	6.861
15. Sarirejo	2.450	1.447	48	3.945
16. Deket	3.949	1.933	65	5.947
17. Glagah	2.657	2.418	10	5.085
18. Karangbinangun	2.725	2.102	82	4.909
19. Turi	5.052	2.587	19	7.658
20. Kalitengah	4.050	914	13	4.977
21. Karanggeneng	3.881	2.137	87	6.105
22. Sekaran	3.026	2.051	55	5.132
23. Maduran	3.665	1.258	84	5.007
24. Laren	4.417	2.092	11	6.520
25. Solokuro	3.455	2.252	53	5.760
26. Paciran	8.483	4.191	64	12.738
27. Brondong	4.294	1.490	67	5.851
Jumlah/Total	117.678	57.329	1.657	176.664
Jumlah/Total 2008	120.000	52.196	458	172.654
Jumlah/Total 2007	119.094	52.728	226	172.048
Jumlah/Total 2006	115.661	51.111	163	168.898

Sumber : Dinas KB dan Kessos Kabupaten Lamongan

Source : Family Planning and Social Welfare Office of Lamongan Regency

Keterangan/Note :

NON MKE. = Non Metode Kontrasepsi Efektif Jangka Panjang

Tabel/Table 3.2.3
Pencapaian Peserta Akseptor Baru Dengan Metode MKEJ
New Participant Target With MKEJ Methods of Family Planning
2009

Kecamatan/ District	Alat Kontrasepsi/Contraception Methods				Jumlah/ Total
	IUD	MOP	MOW	IMP	
(1)	(2)	(3)	(4)	(5)	(6)
01. Sukorame	7	4	0	128	139
02. Bluluk	2	1	0	60	63
03. Ngimbang	129	0	0	36	165
04. Sambeng	5	23	0	195	223
05. Mantup	33	30	0	306	369
06. Kembangbahu	23	19	0	144	186
07. Sugio	1	38	8	111	158
08. Kedungpring	8	23	2	311	344
09. Modo	35	14	1	171	221
10. Babat	53	24	20	198	295
11. Pucuk	3	6	0	223	232
12. Sukodadi	16	9	2	284	311
13. Lamongan	36	75	8	90	209
14. Tikung	0	28	0	68	96
15. Sarirejo	2	7	13	101	123
16. Deket	27	24	3	147	201
17. Glagah	6	24	0	67	97
18. Karangbinangun	47	7	3	110	167
19. Turi	15	1	0	160	176
20. Kalitengah	5	18	5	116	144
21. Karanggeneng	9	16	5	171	201
22. Sekaran	3	4	0	112	119
23. Maduran	17	6	0	127	150
24. Laren	25	14	0	113	152
25. Solokuro	7	3	0	262	272
26. Paciran	54	3	0	127	184
27. Brondong	12	23	0	170	205
Jumlah/Total	580	444	70	4.108	5.202
Jumlah/Total 2008	423	17	420	4.807	5.667
Jumlah/Total 2007	402	240	14	1.941	2.597
Jumlah/Total 2006	375	24	286	1.527	2.212

Sumber : Dinas KB dan Kessos Kabupaten Lamongan

Source : Family Planning and Social Welfare Office of Lamongan Regency

Ket./Note IUD = Intra Uterus Device (Spiral)
MOP = Medis Operatif Pria (Kontrasepsi Mantap Pria)
MOW = Medis Operatif Wanita (Kontr. Mantap Wanita)
IMP = Implant (Norplant / Susuk KB)
MKEJ = Metode Kontrasepsi Efektif Jangka Panjang

Tabel/Table 3.2.4
Pencapaian Akseptor Baru Dengan Metode Non MKEJ
New Participant Target With Non-MKEJ Methods of Family Planning
2009

Kecamatan/ District	Alat Kontrasepsi/Contraception Methods				Jumlah/ Total
	Suntik	Pil	Kondom	OV	
(1)	(2)	(3)	(4)	(5)	(6)
01. Sukorame	274	175	25	-	474
02. Bluluk	371	109	0	-	480
03. Ngimbang	1.027	158	22	-	1.207
04. Sambeng	806	428	23	-	1.257
05. Mantup	591	395	89	-	1.075
06. Kembangbahu	1.026	170	96	-	1.292
07. Sugio	1.173	304	82	-	1.559
08. Kedungpring	1.023	426	134	-	1.583
09. Modo	1.024	348	21	-	1.393
10. Babat	1.180	215	151	-	1.546
11. Pucuk	447	277	74	-	798
12. Sukodadi	684	315	126	-	1.125
13. Lamongan	1.051	201	107	-	1.359
14. Tikung	797	372	15	-	1.184
15. Sarirejo	300	183	22	-	505
16. Deket	721	364	60	-	1.145
17. Glagah	688	394	33	-	1.115
18. Karangbinangun	728	374	143	-	1.245
19. Turi	622	205	16	-	843
20. Kalitengah	487	108	13	-	608
21. Karanggeneng	551	261	61	-	873
22. Sekaran	625	654	26	-	1.305
23. Maduran	424	198	58	-	680
24. Laren	664	310	25	-	999
25. Solokuro	581	302	37	-	920
26. Paciran	1.568	425	140	-	2.133
27. Brondong	987	227	25	-	1.239
Jumlah/Total	20.420	7.898	1.624	0 0	29.942
Jumlah/Total 2008	20.057	7.206	496	0 0	27.759
Jumlah/Total 2007	17.933	6.531	100	0 0	24.564
Jumlah/Total 2006	17.550	7.183	70	0	24.803

Sumber : Dinas KB dan Kessos Kabupaten Lamongan

Source : Family Planning and Social Welfare Office of Lamongan Regency

Keterangan/Note :

NON MKE. = Non Metode Kontrasepsi Efektif Jangka Panjang

Tabel/Table 3.2.5
Banyaknya Keluarga dalam Tahapan Keluarga Sejahtera
Number of Family in Prosperous Family Stage
2009

Kecamatan/ District	Jumlah/Total KK	Pra-S	%	KS-1	%	KS II,III & KS-III+	%
(1)	(2)	(3)	(4)	(5)	(6)	(7)	(8)
01. Sukorame	6.691	3.841	57,41	1.338	20,00	1.512	22,60
02. Bluluk	6.520	3.586	55,00	549	8,42	2.385	36,58
03. Ngimbang	13.267	4.242	31,97	3.527	26,58	5.498	41,44
04. Sambeng	14.752	4.739	32,12	4.737	32,11	5.276	35,76
05. Mantup	13.753	5.453	39,65	13	0,09	8.287	60,26
06. Kembangbahu	13.986	8.058	57,61	261	1,87	5.667	40,52
07. Sugio	17.843	6.894	38,64	1.108	6,21	9.841	55,15
08. Kedungpring	16.591	7.992	48,17	2.799	16,87	5.800	34,96
09. Modo	15.362	8.867	57,72	263	1,71	6.232	40,57
10. Babat	21.859	9.133	41,78	2.131	9,75	10.595	48,47
11. Pucuk	13.320	6.035	45,31	2.162	16,23	5.123	38,46
12. Sukodadi	15.366	4.274	27,81	3.752	24,42	7.340	47,77
13. Lamongan	16.400	2.407	14,68	1.094	6,67	12.899	78,65
14. Tikung	12.033	5.103	42,41	525	4,36	6.405	53,23
15. Sarirejo	7.387	2.897	39,22	1.085	14,69	3.405	46,09
16. Deket	11.823	2.264	19,15	1.086	9,19	8.473	71,67
17. Glagah	10.951	2.274	20,77	1.860	16,98	6.817	62,25
18. Karangbinangun	10.608	5.168	48,72	1.454	13,71	3.986	37,58
19. Turi	13.798	7.223	52,35	486	3,52	6.089	44,13
20. Kalitengah	9.988	4.549	45,54	1.749	17,51	3.690	36,94
21. Karanggeneng	13.068	5.595	42,81	1.999	15,30	5.474	41,89
22. Sekaran	13.338	6.867	51,48	2.016	15,11	4.455	33,40
23. Maduran	10.221	4.048	39,60	1.993	19,50	4.180	40,90
24. Laren	14.193	5.700	40,16	2.218	15,63	6.275	44,21
25. Solokuro	13.266	2.571	19,38	1.069	8,06	9.626	72,56
26. Paciran	25.329	2.742	10,83	3.545	14,00	19.042	75,18
27. Brondong	17.288	5.468	31,63	4.023	23,27	7.797	45,10
Kab. Lamongan	369.001	137.990	37,40	48.842	13,24	182.169	49,37
Jumlah 2008	362.453	141.825	39,13	49.060	13,54	171.568	47,34
Jumlah 2007	358.231	146.352	41,00	48.209	13,00	163.670	45,69
Jumlah 2006	346.620	164.560	47,48	45.930	13,25	136.130	39,27

Sumber : Dinas KB dan Kessos Kabupaten Lamongan

Source : Family Planning and Social Welfare Office of Lamongan Regency

Keterangan/Note :

KPS = Keluarga Pra Sejahtera

KSIII = Keluarga Sejahtera III

KS I = Keluarga Sejahtera I

KSIII+ = Keluarga Sejahtera III +

KSII = Keluarga Sejahtera II

Tabel/Table 3.3.1
 Banyaknya Pencari Kerja yang Terdaftar
 Menurut Jenis Kelamin
*Number of Job seekers Registered
 According by Sex*
 2009

Bulan/Month	Laki-laki/ Male	Perempuan/ Female	Jumlah/ Total
(1)	(2)	(3)	(4)
01. Januari/January	61	24	85
02. Februari/February	55	34	89
03. Maret/March	49	32	81
04. April/April	58	28	86
05. Mei/May	106	135	241
06. Juni/June	30	54	84
07. Juli/July	260	243	503
08. Agustus/August	81	60	141
09. September/September	300	260	560
10. Oktober/October	1,009	955	1,964
11. Nopember/November	270	209	479
12. Desember/December	95	75	170
Jumlah/Total	2,374	2,109	4,483
Tahun/Year 2008	4,686	5,356	10,042
Tahun/Year 2007	4,071	2,757	6,828
Tahun/Year 2006	2,619	1,390	4,009
Tahun/Year 2005	5,750	5,436	11,186
Tahun/Year 2004	3,239	2,888	6,127

Sumber : Kantor Tenaga Kerja & Transmigrasi Kab. Lamongan

Source : Man Power and Transmigration Service of Lamongan Regency

Tabel/Table 3.3.2
 Banyaknya Pencari Kerja Tamatan SD yang Terdaftar
Number of Job seekers Primary School Graduate Registered
 2009

Bulan/ <i>Month</i>	Laki-laki/ <i>Male</i>	Perempuan/ <i>Female</i>	Jumlah/ <i>Total</i>
(1)	(2)	(3)	(4)
01. Januari/ <i>January</i>	-	-	-
02. Februari/ <i>February</i>	-	-	-
03. Maret/ <i>March</i>	-	-	-
04. April/ <i>April</i>	-	-	-
05. Mei/ <i>May</i>	-	-	-
06. Juni/ <i>June</i>	-	-	-
07. Juli/ <i>July</i>	-	-	-
08. Agustus/ <i>August</i>	1	-	1
09. September/ <i>September</i>	4	-	4
10. Oktober/ <i>October</i>	1	-	1
11. Nopember/ <i>November</i>	1	-	1
12. Desember/ <i>December</i>	1	-	1
<i>Jumlah/Total</i>	8	-	8
Tahun/ <i>Year</i> 2008	17	2	19
Tahun/ <i>Year</i> 2007	244	164	408
Tahun/ <i>Year</i> 2006	283	65	348
Tahun/ <i>Year</i> 2005	39	16	55
Tahun/ <i>Year</i> 2004	3	4	7

Sumber : Kantor Tenaga Kerja & Transmigrasi Kab. Lamongan
Source : Man Power and Transmigration Service of Lamongan Regency

Tabel/Table 3.3.3
 Banyaknya Pencari Kerja Tamatan SMP yang Terdaftar
Number of Job seekers Junior High School Graduate Registered
 2009

Bulan/ <i>Month</i>	Laki-laki/ <i>Male</i>	Perempuan/ <i>Female</i>	Jumlah/ <i>Total</i>
(1)	(2)	(3)	(4)
01. Januari/ <i>January</i>	24	1	25
02. Februari/ <i>February</i>	5	-	5
03. Maret/ <i>March</i>	3	-	3
04. April/ <i>April</i>	7	3	10
05. Mei/ <i>May</i>	7	3	10
06. Juni/ <i>June</i>	7	3	10
07. Juli/ <i>July</i>	4	-	4
08. Agustus/ <i>August</i>	-	-	0
09. September/ <i>September</i>	11	1	12
10. Oktober/ <i>October</i>	10	6	16
11. Nopember/ <i>November</i>	5	1	6
12. Desember/ <i>December</i>	4	1	5
Jumlah/ <i>Total</i>	87	19	106
Tahun/ <i>Year</i> 2008	68	9	77
Tahun/ <i>Year</i> 2007	365	120	485
Tahun/ <i>Year</i> 2006	259	62	321
Tahun/ <i>Year</i> 2005	187	29	216
Tahun/ <i>Year</i> 2004	53	15	68

Sumber : Kantor Tenaga Kerja & Transmigrasi Kab. Lamongan

Source : Man Power and Transmigration Service of Lamongan Regency

Tabel/Table 3.3.4
 Banyaknya Pencari Kerja Tamatan SMU yang Terdaftar
Number of Job seekers Senior High School Graduate Registered
 2009

Bulan/Month	Laki-laki/ Male	Perempuan/ Female	Jumlah/ Total
(1)	(2)	(3)	(4)
01. Januari/January	15	12	27
02. Februari/February	20	15	35
03. Maret/March	30	21	51
04. April/April	45	14	59
05. Mei/May	45	14	59
06. Juni/June	75	39	114
07. Juli/July	236	208	444
08. Agustus/August	62	26	88
09. September/September	153	70	223
10. Oktober/October	512	187	699
11. Nopember/November	92	34	126
12. Desember/December	50	27	77
Jumlah/Total	1,335	667	2,002
Tahun/Year 2008	1,496	1,361	2,857
Tahun/Year 2007	2,298	1,092	3,390
Tahun/Year 2006	1,451	694	2,145
Tahun/Year 2005	3,063	2,308	5,371
Tahun/Year 2004	1,331	850	2,181

Sumber : Kantor Tenaga Kerja & Transmigrasi Kab. Lamongan

Source : Man Power and Transmigration Service of Lamongan Regency

Tabel/Table 3.3.5
 Banyaknya Pencari Kerja Tamatan Diploma I/II/III yang Terdaftar
Number of Job seekers Diploma I/II/III Graduate Registered
 2009

Bulan/Month	Laki-laki/ Male	Perempuan/ Female	Jumlah/ Total
(1)	(2)	(3)	(4)
01. Januari/January	2	4	6
02. Februari/February	4	6	10
03. Maret/March	6	8	14
04. April/April	5	4	9
05. Mei/May	5	4	9
06. Juni/June	1	1	2
07. Juli/July	5	8	13
08. Agustus/August	3	4	7
09. September/September	35	71	106
10. Oktober/October	134	354	488
11. Nopember/November	69	62	131
12. Desember/December	12	36	48
Jumlah/Total	281	562	843
Tahun/Year 2008	935	1,785	2,720
Tahun/Year 2007	348	709	1,057
Tahun/Year 2006	171	268	439
Tahun/Year 2005	723	1,402	2,125
Tahun/Year 2004	473	738	1211

Sumber : Kantor Tenaga Kerja & Transmigrasi Kab. Lamongan

Source : Man Power and Transmigration Service of Lamongan Regency

Tabel/Table 3.3.6
 Banyaknya Pencari Kerja Tamatan Sarjana yang Terdaftar
Number of Job seekers University Graduate Registered
 2009

Bulan/Month	Laki-laki/ Male	Perempuan/ Female	Jumlah/ Total
(1)	(2)	(3)	(4)
01. Januari/January	5	9	14
02. Februari/February	7	11	18
03. Maret/March	6	13	19
04. April/April	6	10	16
05. Mei/May	6	10	16
06. Juni/June	7	11	18
07. Juli/July	15	27	42
08. Agustus/August	15	30	45
09. September/September	97	118	215
10. Oktober/October	352	408	760
11. Nopember/November	103	112	215
12. Desember/December	28	11	39
Jumlah/Total	647	770	1,417
Tahun/Year 2008	2,198	2,676	4,874
Tahun/Year 2007	824	685	1,509
Tahun/Year 2006	454	307	761
Tahun/Year 2005	1738	1681	3419
Tahun/Year 2004	1378	1273	2651

Sumber : Kantor Tenaga Kerja & Transmigrasi Kab. Lamongan
 Source : Man Power and Transmigration Service of Lamongan Regency

Tabel/Table 3.3.7
 Banyaknya Pencari Kerja, Penempatan Kerja dan Permintaan
Number of Job seekers, Placements and Requests
 2009

Bulan/ <i>Month</i>	Pencari Kerja/ <i>Job</i> Seekers	Penempatan / <i>Place-</i> <i>ment</i>	Penghapus Pencari Ker- ja/ <i>Job See-</i> <i>kers to be</i> <i>Cancelled</i>	Lowong- an/ <i>Vacancies</i>	Penghapus an Lowongan/ <i>Vacancy to</i> <i>be</i> <i>Cancelled</i>
(1)	(2)	(3)	(4)	(5)	(6)
Januari/ <i>January</i>	40	-	660	-	-
Februari/ <i>February</i>	24	-	515	-	-
Maret/ <i>March</i>	41	40.00	-	-	-
April/ <i>April</i>	86	2.00	707	-	-
Mei/ <i>May</i>	86	2.00	707	-	-
Juni/ <i>June</i>	144	-	1,017	-	-
Juli/ <i>July</i>	503	-	1,299	-	-
Agustus/ <i>August</i>	141	41.00	1,369	-	-
September/ <i>September</i>	560	107.00	1,622	-	-
Oktober/ <i>October</i>	1,964	-	1,755	-	-
Nopember/ <i>November</i>	479	-	1,462	-	-
Desember/ <i>December</i>	170	373.00	1,425	-	-
Jumlah/ <i>Total</i>	4,238	565	12,538	0	0
Tahun/ <i>Year</i> 2008	10,043	2,700	700	0	0
Tahun/ <i>Year</i> 2007	6,828	5,047	2,307	5,552	0
Tahun/ <i>Year</i> 2006	3,999	2,872	7,253	2,872	0
Tahun/ <i>Year</i> 2005	11,716	3,959	3,997	3,959	122

Sumber : Kantor Tenaga Kerja & Transmigrasi Kab. Lamongan

Source : Man Power and Transmigration Service of Lamongan Regency

Tabel/Table 3.3.8
 Banyaknya Tenaga Kerja yang dikirim ke Luar Negeri
Number of Job Seekers Sent Abroad According
 2009

Bulan/Month	Negara Tujuan/Country of Destination								Jumlah/ Total
	Malaysia	Singapura	Hongkong	Taiwan	Brunai	Qatar	Arab Saudi	Jepang	
(1)	(2)	(3)	(4)	(5)	(6)	(7)	(8)	(9)	(10)
Januari/January	14	-	-	-	-	-	-	-	14
Februari/February	22	-	-	-	-	-	-	-	22
Maret/March	16	-	-	-	-	-	4	-	20
April/April	5	-	-	-	4	-	-	-	9
Mei/May	20	-	-	-	-	-	-	-	20
Juni/June	10	-	2	-	-	2	-	-	14
Juli/July	17	-	-	-	-	-	-	-	17
Agustus/August	25	-	-	2	-	-	4	-	31
September/September	9	-	-	-	-	-	-	-	9
Oktober/October	17	-	-	-	4	-	-	-	21
Nopember/November	12	-	-	-	-	-	-	-	12
Desember/December	8	-	-	-	-	-	-	-	8
Jumlah/Total	175	-	2	2	8	2	8	-	197

Sumber : Kantor Tenaga Kerja & Transmigrasi Kab. Lamongan

Source : Man Power and Transmigration Service of Lamongan Regency

Tabel/Table 3.3.9
Banyaknya Transmigran Menurut Jenis Transmigrasi
Number of Transmigrants by Kinds of Transmigration
2009

Kecamatan/ <i>Districts</i>	TULK		TULB	
	KK/ <i>Families</i>	Jiwa/ <i>Persons</i>	KK/ <i>Families</i>	Jiwa/ <i>Persons</i>
(1)	(2)	(3)	(4)	(5)
01. Sukorame	-	-	-	-
02. Bluluk	-	-	-	-
03. Ngimbang	2	7	-	-
04. Sambeng	9	30	-	-
05. Mantup	2	5	-	-
06. Kembangbahu	-	-	-	-
07. Sugio	-	-	-	-
08. Kedungpring	-	-	-	-
09. Modo	-	-	-	-
10. Babat	1	4	-	-
11. Pucuk	-	-	-	-
12. Sukodadi	-	-	-	-
13. Lamongan	1	4	-	-
14. Tikung	-	-	-	-
15. Sarirejo	-	-	-	-
16. Deket	-	-	-	-
17. Glagah	-	-	-	-
18. Karangbinangun	-	-	-	-
19. Turi	-	-	-	-
20. Kalitengah	-	-	-	-
21. Karanggeneng	-	-	-	-
22. Sekaran	-	-	-	-
23. Maduran	-	-	-	-
24. Laren	-	-	-	-
25. Solokuro	-	-	-	-
26. Paciran	-	-	-	-
27. Brondong	-	-	-	-
Jumlah/Total	15	50	-	-
Tahun/Year 2008	-	-	10	40
Tahun/Year 2007	-	-	10	32
Tahun/Year 2006	-	-	20	71
Tahun/Year 2005	10	41	25	85

Sumber : Kantor Tenaga Kerja & Transmigrasi Kab. Lamongan

Source : Man Power and Transmigration Service of Lamongan Regency

Keterangan/Note :

TULK : Transmigrasi Umum Lahan Kering

TULB : Transmigrasi Umum Lahan Basah

Lanjutan Tabel/Continued Table 3.3.9

Kecamatan	TSM		Jumlah	
	KK/ <i>Families</i>	Jiwa/ <i>Persons</i>	KK/ <i>Families</i>	Jiwa/ <i>Persons</i>
(1)	(6)	(7)	(8)	(9)
01. Sukorame	-	-	-	-
02. Bluluk	-	-	-	-
03. Ngimbang	-	-	-	-
04. Sambeng	-	-	-	-
05. Mantup	-	-	-	-
06. Kembangbahu	-	-	-	-
07. Sugio	-	-	-	-
08. Kedungpring	-	-	-	-
09. Modo	5	14	5	14
10. Babat	-	-	-	-
11. Pucuk	-	-	-	-
12. Sukodadi	-	-	-	-
13. Lamongan	-	-	-	-
14. Tikung	-	-	-	-
15. Sarirejo	-	-	-	-
16. Deket	-	-	-	-
17. Glagah	-	-	-	-
18. Karangbinangun	-	-	-	-
19. Turi	-	-	-	-
20. Kalitengah	-	-	-	-
21. Karanggeneng	-	-	-	-
22. Sekaran	-	-	-	-
23. Maduran	-	-	-	-
24. Laren	-	-	-	-
25. Solokuro	-	-	-	-
26. Paciran	-	-	-	-
27. Brondong	-	-	-	-
<i>Jumlah/Total</i>	5	14	5	14
Tahun/Year 2008	10	42	10	42
Tahun/Year 2007	10	35	20	67
Tahun/Year 2006	0	0	20	71
Tahun/Year 2005	0	0	35	126

Source : Man Power and Transmigration Service of Lamongan Regency

Keterangan/Note :

TSM : Transmigrasi Swakarsa Mandiri

Tabel/Table 3.3.10
 Banyaknya Transmigran Menurut Daerah Penempatan/Tujuan
Number of Transmigrants by Regions of Destination
 2009

Propinsi Tujuan/ <i>Region of Destination</i>	KK/ <i>Families</i>	Jiwa/ <i>Persons</i>
(1)	(2)	(3)
01. Daerah Istimewa Aceh	-	-
02. Sumatra Barat	-	-
03. Sumatra Selatan	-	-
04. Riau	-	-
05. Jambi	-	-
06. Kalimantan Barat	-	-
07. Kalimantan Selatan	15	50
08. Kalimantan Tengah	5	14
09. Kalimantan Timur	-	-
10. Sulawesi Tengah	-	-
11. Sulawesi Tenggara	-	-
12. Maluku	-	-
13. Irian Jaya	-	-
<i>Jumlah/Total</i>	20	64
Tahun/Year 2008	40	164
Tahun/Year 2007	30	111
Tahun/Year 2006	30	111
Tahun/Year 2005	35	126
Tahun/Year 2004	50	200

Sumber : Kantor Tenaga Kerja & Transmigrasi Kab. Lamongan
 Source : Man Power and Transmigration Service of Lamongan Regency

Tabel/Table 3.4.1
Daftar Penerbitan Akta Kelahiran Menurut Jenisnya
List of Issued Birth Certificate by Types
2009

Bulan/Month	Jenis Akta/Certificate Type				Jumlah
	Indonesia		WNI	WNA Cina	
	Umum	Terlambat	Keturunan		
(1)	(2)	(3)	(4)	(5)	(6)
01. Januari/January	996	10,771	-	-	11,767
02. Februari/February	1,031	22,525	-	-	23,556
03. Maret/March	1,308	29,289	-	-	30,597
04. April/April	1,116	318	-	-	1,434
05. Mei/May	965	333	-	-	1,298
06. Juni/June	1,302	504	-	-	1,806
07. Juli/July	1,186	638	-	-	1,824
08. Agustus/August	1,191	586	-	-	1,777
09. September/September	1,129	460	-	-	1,589
10. Oktober/October	1,425	1,592	-	-	3,017
11. Nopember/November	1,109	10,179	-	-	11,288
12. Desember/December	1,033	5,395	-	-	6,428
Jumlah/Total	13,791	82,590	0	0	96,381
Tahun/Year 2008	10,397	61,250	0	0	71,647

Sumber : Kantor Catatan Sipil dan Kependudukan Kab. Lamongan

Source : Civil Records and Population Office of Lamongan Regency

Lanjutan Tabel/Continued Table 3.4.1

Bulan/Month	Jenis Akta/ Certificate Type			Jumlah/ Total
	Anak diluar nikah	Adopsi	Perubahan Akta	
(1)	(6)	(7)	(8)	(9)
01. Januari/January	-	7	12	19
02. Februari/February	-	5	11	16
03. Maret/March	-	-	3	3
04. April/April	-	1	3	4
05. Mei/May	-	-	7	7
06. Juni/June	-	3	9	12
07. Juli/July	-	1	6	7
08. Agustus/August	-	-	5	5
09. September/September	-	-	6	6
10. Oktober/October	-	2	7	9
11. Nopember/November	-	1	14	15
12. Desember/December	-	-	7	7
Jumlah/Total	0	20	90	110
Tahun/Year 2008	3	33	119	155

Sumber : Kantor Catatan Sipil dan Kependudukan Kab. Lamongan

Source : Civil Records and Population Office of Lamongan Regency

Tabel/Table 3.4.2
 Daftar Penerbitan Akta Perkawinan Non Islam Menurut Kewarganegaraan
List of Issued Marriage Non-Moslem Certificated by Citizenship
 2009

Bulan/Month	Kewarganegaraan/Citizenship			Jumlah/ Total
	Indonesia	WNI Keturunan	WNA	
(1)	(2)	(3)	(4)	(5)
01. Januari/January	-	-	-	-
02. Februari/February	1	-	-	1
03. Maret/March	4	-	-	4
04. April/April	4	-	-	4
05. Mei/May	3	-	-	3
06. Juni/June	4	-	-	4
07. Juli/July	5	-	-	5
08. Agustus/August	1	-	-	1
09. September/September	1	-	-	1
10. Oktober/October	4	-	-	4
11. Nopember/November	2	-	-	2
12. Desember/December	2	-	-	2
Jumlah/Total	31	0	0	31
Tahun/Year 2008	23	0	0	23
Tahun/Year 2007	19	0	0	19
Tahun/Year 2006	18	10	0	28
Tahun/Year 2005	21	7	0	28
Tahun/Year 2004	16	5	0	21

Sumber : Kantor Catatan Sipil dan Kependudukan Kab. Lamongan
 Source : Civil Records and Population Office of Lamongan Regency

Tabel/Table 3.4.3
 Daftar Penerbitan Akta Perceraian Non Islam Menurut Kewarganegaraan
List of Issued Divorcee Non-Moslem Certificated by Citizenship
 2009

Bulan/ <i>Month</i>	Kewarganegaraan/ <i>Citizenship</i>			Jumlah/ <i>Total</i>
	Indonesia	WNI Keturunan	WNA	
(1)	(2)	(3)	(4)	(5)
01. Januari/ <i>January</i>	-	-	-	-
02. Februari/ <i>February</i>	-	-	-	-
03. Maret/ <i>March</i>	-	-	-	-
04. April/ <i>April</i>	-	-	-	-
05. Mei/ <i>May</i>	1	-	-	1
06. Juni/ <i>June</i>	-	-	-	-
07. Juli/ <i>July</i>	-	-	-	-
08. Agustus/ <i>August</i>	-	-	-	-
09. September/ <i>September</i>	-	-	-	-
10. Oktober/ <i>October</i>	-	-	-	-
11. Nopember/ <i>November</i>	-	-	-	-
12. Desember/ <i>December</i>	1	-	-	1
Jumlah/ <i>Total</i>	2	-	-	2
Tahun/ <i>Year</i> 2008	4	-	-	4
Tahun/ <i>Year</i> 2007	1	-	-	1
Tahun/ <i>Year</i> 2006	4	-	-	4
Tahun/ <i>Year</i> 2005	3	1	-	4
Tahun/ <i>Year</i> 2004	-	1	-	1

Sumber : Kantor Catatan Sipil dan Kependudukan Kab. Lamongan
 Source : *Civil Records and Population Office of Lamongan Regency*

Tabel/Table 4.1.1
Sekolah, Guru dan Murid TK Negeri
Schools, Pupils and Teachers of State Kindergartens
2009

Kecamatan/Districts	Lembaga Sekolah/ <i>School Instances</i>	Gedung Sekolah/ <i>School Buildings</i>	Ruang Belajar/ <i>Study Rooms</i>
(1)	(2)	(3)	(4)
01. Sukorame	-	-	-
02. Bluluk	-	-	-
03. Ngimbang	1	1	2
04. Sambeng	-	-	-
05. Mantup	-	-	-
06. Kembangbahu	-	-	-
07. Sugio	-	-	-
08. Kedungpring	-	-	-
09. Modo	-	-	-
10. Babat	-	-	-
11. Pucuk	-	-	-
12. Sukodadi	-	-	-
13. Lamongan	1	1	4
14. Tikung	-	-	-
15. Sarirejo	-	-	-
16. Deket	-	-	-
17. Glagah	-	-	-
18. Karangbinangun	-	-	-
19. Turi	-	-	-
20. Kalitengah	-	-	-
21. Karanggeneng	-	-	-
22. Sekaran	-	-	-
23. Maduran	-	-	-
24. Laren	-	-	-
25. Solokuro	-	-	-
26. Paciran	-	-	-
27. Brondong	-	-	-
<i>Jumlah/Total</i>	2	2	6
<i>Tahun/Year 2008</i>	2	2	6
<i>Tahun/Year 2007</i>	2	2	6
<i>Tahun/Year 2006</i>	1	1	4
<i>Tahun/Year 2005</i>	1	1	4

Sumber : Dinas Pendidikan Kabupaten Lamongan

Source : *National Education Services of Lamongan Regency*

Lamongan Dalam Angka 2010/*Lamongan in Figures 2010*

Lanjutan Tabel/*Continued Table* 4.1.1

Kecamatan/ <i>Districts</i>	Kelas/ <i>Classes</i>	Guru/ <i>Teachers</i>	Murid/ <i>Students</i>
(1)	(5)	(6)	(7)
01. Sukorame	-	-	-
02. Bluluk	-	-	-
03. Ngimbang	2	5	35
04. Sambeng	-	-	-
05. Mantup	-	-	-
06. Kembangbahu	-	-	-
07. Sugio	-	-	-
08. Kedungpring	-	-	-
09. Modo	-	-	-
10. Babat	-	-	-
11. Pucuk	-	-	-
12. Sukodadi	-	-	-
13. Lamongan	4	10	150
14. Tikung	-	-	-
15. Sarirejo	-	-	-
16. Deket	-	-	-
17. Glagah	-	-	-
18. Karangbinangun	-	-	-
19. Turi	-	-	-
20. Kalitengah	-	-	-
21. Karanggeneng	-	-	-
22. Sekaran	-	-	-
23. Maduran	-	-	-
24. Laren	-	-	-
25. Solokuro	-	-	-
26. Paciran	-	-	-
27. Brondong	-	-	-
<i>Jumlah/Total</i>	6	15	185
<i>Tahun/Year</i> 2008	6	15	184
<i>Tahun/Year</i> 2007	6	15	182
<i>Tahun/Year</i> 2006	4	10	140
<i>Tahun/Year</i> 2005	4	8	116

Tabel/Table 4.1.2
Sekolah, Guru dan Murid TK Swasta
Schools, Pupils and Teachers of Private Kindergartens
2009

Kecamatan/Districts	Lembaga Sekolah/ School Instances	Gedung Sekolah/ School Buildings	Ruang Belajar/ Study Rooms
(1)	(2)	(3)	(4)
01. Sukorame	15	15	25
02. Bluluk	15	15	17
03. Ngimbang	29	29	28
04. Sambeng	36	36	38
05. Mantup	20	20	43
06. Kembangbahu	31	31	31
07. Sugio	43	43	60
08. Kedungpring	37	37	53
09. Modo	35	35	45
10. Babat	63	63	153
11. Pucuk	41	41	60
12. Sukodadi	36	36	48
13. Lamongan	50	50	109
14. Tikung	28	28	30
15. Sarirejo	18	18	32
16. Deket	29	29	37
17. Glagah	49	49	88
18. Karangbinangun	32	32	21
19. Turi	30	30	32
20. Kalitengah	21	21	40
21. Karanggeneng	32	32	56
22. Sekaran	34	34	59
23. Maduran	25	25	34
24. Laren	48	48	86
25. Solokuro	30	30	87
26. Paciran	48	48	123
27. Brondong	47	47	105
<i>Jumlah/Total</i>	922	922	1,540
Tahun/Year 2008	932	932	1,341
Tahun/Year 2007	841	941	1,354
Tahun/Year 2006	841	842	1,529
Tahun/Year 2005	818	813	1,430

Sumber : Dinas Pendidikan Kabupaten Lamongan

Source : National Education Services of Lamongan Regency

Lanjutan Tabel/*Continued Table* 4.1.2

Kecamatan/ <i>Districts</i>	Kelas/ <i>Classes</i>	Guru/ <i>Teachers</i>	Murid/ <i>Students</i>
(1)	(5)	(6)	(7)
01. Sukorame	25	30	481
02. Bluluk	17	25	390
03. Ngimbang	28	44	1,116
04. Sambeng	38	43	820
05. Mantup	43	40	876
06. Kembangbahu	31	44	711
07. Sugio	60	77	1,158
08. Kedungpring	53	62	1,121
09. Modo	45	48	872
10. Babat	153	113	2,946
11. Pucuk	60	74	1,221
12. Sukodadi	48	58	1,214
13. Lamongan	109	170	2,157
14. Tikung	30	57	787
15. Sarirejo	32	26	360
16. Deket	37	62	1,096
17. Glagah	88	107	1,213
18. Karangbinangun	21	56	933
19. Turi	32	54	1,015
20. Kalitengah	40	50	607
21. Karanggeneng	56	82	1,172
22. Sekaran	59	63	933
23. Maduran	34	65	717
24. Laren	86	143	1,441
25. Solokuro	87	151	1,283
26. Paciran	123	271	2,964
27. Brondong	105	184	2,513
Jumlah/ <i>Total</i>	1,540	2,199	32,117
Tahun/ <i>Year</i> 2008	1,341	2,918	31,286
Tahun/ <i>Year</i> 2007	1,354	2,549	30,629
Tahun/ <i>Year</i> 2006	1,529	1,822	28,530
Tahun/ <i>Year</i> 2005	1,430	1,775	30,276

Tabel/Table 4.1.3
Sekolah, Guru dan Murid SD Negeri
Schools, Pupils and Teachers of State Primary Schools
2009

Kecamatan/ <i>Districts</i>	Lembaga Sekolah/ <i>School</i> <i>Instances</i>	Gedung Sekolah/ <i>School</i> <i>Buildings</i>	Ruang Belajar/ <i>Study</i> <i>Rooms</i>
(1)	(2)	(3)	(4)
01. Sukorame	13	13	86
02. Bluluk	15	15	89
03. Ngimbang	33	33	206
04. Sambeng	37	37	219
05. Mantup	21	21	134
06. Kembangbahu	29	29	163
07. Sugio	37	37	211
08. Kedungpring	29	29	155
09. Modo	31	31	162
10. Babat	31	31	196
11. Pucuk	16	16	102
12. Sukodadi	26	26	159
13. Lamongan	32	32	196
14. Tikung	27	27	149
15. Sarirejo	11	11	57
16. Deket	23	23	170
17. Glagah	21	21	118
18. Karangbinangun	21	21	115
19. Turi	24	24	136
20. Kalitengah	18	18	109
21. Karanggeneng	18	18	135
22. Sekaran	23	23	133
23. Maduran	15	15	92
24. Laren	15	15	86
25. Solokuro	11	11	58
26. Paciran	19	19	119
27. Brondong	20	20	136
<i>Jumlah/Total</i>	616	616	3,691
<i>Tahun/Year</i> 2008	621	621	3,996
<i>Tahun/Year</i> 2007	651	651	3,862
<i>Tahun/Year</i> 2006	657	657	3,911
<i>Tahun/Year</i> 2005	662	662	3,877

Sumber : Dinas Pendidikan Kabupaten Lamongan

Source : National Education Services of Lamongan Regency

Lanjutan Tabel/*Continued Table* 4.1.3

Kecamatan/ <i>Districts</i>	Kelas/ <i>Classes</i>	Guru/ <i>Teachers</i>	Murid/ <i>Students</i>
(1)	(5)	(6)	(7)
01. Sukorame	82	130	1,736
02. Bluluk	91	143	1,550
03. Ngimbang	209	299	4,113
04. Sambeng	228	320	3,196
05. Mantup	138	220	2,406
06. Kembangbahu	174	259	2,536
07. Sugio	233	416	3,448
08. Kedungpring	173	337	3,270
09. Modo	177	305	3,007
10. Babat	204	324	4,375
11. Pucuk	96	166	1,489
12. Sukodadi	154	274	3,323
13. Lamongan	213	421	5,648
14. Tikung	166	245	2,819
15. Sarirejo	66	100	648
16. Deket	138	255	2,801
17. Glagah	122	176	1,377
18. Karangbinangun	134	192	1,869
19. Turi	143	243	2,405
20. Kalitengah	109	165	1,794
21. Karanggeneng	111	178	1,792
22. Sekaran	137	202	1,612
23. Maduran	85	130	1,289
24. Laren	90	136	916
25. Solokuro	66	78	581
26. Paciran	129	186	2,364
27. Brondong	145	213	2,915
<i>Jumlah/Total</i>	3,813	6,113	65,279
Tahun/ <i>Year</i> 2008	3,109	6,575	68,281
Tahun/ <i>Year</i> 2007	3,308	6,335	69,120
Tahun/ <i>Year</i> 2006	3,168	6,259	70,206
Tahun/ <i>Year</i> 2005	3,413	6,403	71,947

Tabel/Table 4.1.4
Sekolah, Guru dan Murid SD Swasta
Schools, Pupils and Teachers of Private Primary Schools
2009

Kecamatan/Districts	Lembaga Sekolah/ <i>School</i> <i>Instances</i>	Gedung Sekolah/ <i>School</i> <i>Buildings</i>	Ruang Belajar/ <i>Study Rooms</i>
(1)	(2)	(3)	(4)
01. Sukorame	-	-	-
02. Bluluk	-	-	-
03. Ngimbang	-	-	-
04. Sambeng	1	1	2
05. Mantup	-	-	-
06. Kembangbahu	-	-	-
07. Sugio	2	2	12
08. Kedungpring	2	2	13
09. Modo	-	-	-
10. Babat	2	2	10
11. Pucuk	-	-	-
12. Sukodadi	-	-	-
13. Lamongan	5	5	28
14. Tikung	-	-	-
15. Sarirejo	-	-	-
16. Deket	-	-	-
17. Glagah	-	-	-
18. Karangbinangun	-	-	-
19. Turi	-	-	-
20. Kalitengah	-	-	-
21. Karanggeneng	-	-	-
22. Sekaran	-	-	-
23. Maduran	-	-	-
24. Laren	-	-	-
25. Solokuro	-	-	-
26. Paciran	1	1	7
27. Brondong	3	3	21
<i>Jumlah/Total</i>	16	16	93
<i>Tahun/Year 2008</i>	15	15	79
<i>Tahun/Year 2007</i>	13	13	79
<i>Tahun/Year 2006</i>	13	13	76
<i>Tahun/Year 2005</i>	10	10	52

Sumber : Dinas Pendidikan Kabupaten Lamongan

Source : National Education Services of Lamongan Regency

Lanjutan Tabel/*Continued Table* 4.1.4

Kecamatan/ <i>Districts</i>	Kelas/ <i>Classes</i>	Guru/ <i>Teachers</i>	Murid/ <i>Students</i>
(1)	(5)	(6)	(7)
01. Sukorame	-	-	-
02. Bluluk	-	-	-
03. Ngimbang	-	-	-
04. Sambeng	2	7	20
05. Mantup	-	-	-
06. Kembangbahu	-	-	-
07. Sugio	12	26	235
08. Kedungpring	18	38	254
09. Modo	-	-	-
10. Babat	10	11	241
11. Pucuk	-	-	-
12. Sukodadi	-	-	-
13. Lamongan	34	63	761
14. Tikung	-	-	-
15. Sarirejo	-	-	-
16. Deket	-	-	-
17. Glagah	-	-	-
18. Karangbinangun	-	-	-
19. Turi	-	-	-
20. Kalitengah	-	-	-
21. Karanggeneng	-	-	-
22. Sekaran	-	-	-
23. Maduran	-	-	-
24. Laren	-	-	-
25. Solokuro	-	-	-
26. Paciran	3	12	83
27. Brondong	21	47	439
<i>Jumlah/Total</i>	100	204	2,033
<i>Tahun/Year</i> 2008	75	216	1,848
<i>Tahun/Year</i> 2007	76	160	1,671
<i>Tahun/Year</i> 2006	66	144	1,481
<i>Tahun/Year</i> 2005	98	114	1,187

Tabel/Table 4.1.5
Sekolah, Guru dan Murid SDLB Negeri
Schools, Pupils and Teachers of Disability State Primary Schools
2009

Kecamatan/ <i>Districts</i>	Lembaga Sekolah/ <i>School</i> <i>Instances</i>	Gedung Sekolah/ <i>School</i> <i>Buildings</i>	Ruang Belajar/ <i>Study Rooms</i>
(1)	(2)	(3)	(4)
01. Sukorame	-	-	-
02. Bluluk	-	-	-
03. Ngimbang	-	-	-
04. Sambeng	-	-	-
05. Mantup	-	-	-
06. Kembangbahu	-	-	-
07. Sugio	-	-	-
08. Kedungpring	-	-	-
09. Modo	-	-	-
10. Babat	-	-	-
11. Pucuk	-	-	-
12. Sukodadi	-	-	-
13. Lamongan	1	1	10
14. Tikung	-	-	-
15. Sarirejo	-	-	-
16. Deket	-	-	-
17. Glagah	-	-	-
18. Karangbinangun	-	-	-
19. Turi	-	-	-
20. Kalitengah	-	-	-
21. Karanggeneng	-	-	-
22. Sekaran	-	-	-
23. Maduran	-	-	-
24. Laren	-	-	-
25. Solokuro	-	-	-
26. Paciran	-	-	-
27. Brondong	-	-	-
<i>Jumlah/Total</i>	1	1	10
<i>Tahun/Year 2008</i>	2	2	45
<i>Tahun/Year 2007</i>	2	2	12
<i>Tahun/Year 2006</i>	2	2	53
<i>Tahun/Year 2005</i>	2	2	53

Sumber : Dinas Pendidikan Kabupaten Lamongan

Source : *National Education Services of Lamongan Regency*

Lanjutan Tabel/*Continued Table* 4.1.5

Kecamatan/ <i>Districts</i>	Kelas/ <i>Classes</i>	Guru/ <i>Teachers</i>	Murid/ <i>Students</i>
(1)	(5)	(6)	(7)
01. Sukorame	-	-	-
02. Bluluk	-	-	-
03. Ngimbang	-	-	-
04. Sambeng	-	-	-
05. Mantup	-	-	-
06. Kembangbahu	-	-	-
07. Sugio	-	-	-
08. Kedungpring	-	-	-
09. Modo	-	-	-
10. Babat	-	-	-
11. Pucuk	-	-	-
12. Sukodadi	-	-	-
13. Lamongan	6	18	60
14. Tikung	-	-	-
15. Sarirejo	-	-	-
16. Deket	-	-	-
17. Glagah	-	-	-
18. Karangbinangun	-	-	-
19. Turi	-	-	-
20. Kalitengah	-	-	-
21. Karanggeneng	-	-	-
22. Sekaran	-	-	-
23. Maduran	-	-	-
24. Laren	-	-	-
25. Solokuro	-	-	-
26. Paciran	-	-	-
27. Brondong	-	-	-
<i>Jumlah/Total</i>	6	18	60
<i>Tahun/Year</i> 2008	36	122	1,826
<i>Tahun/Year</i> 2007	12	126	1,810
<i>Tahun/Year</i> 2006	53	252	2,350
<i>Tahun/Year</i> 2005	42	108	1,836

Tabel/Table 4.1.6
 Sekolah, Guru dan Murid SDLB Swasta
Schools, Pupils and Teachers of Disability Private Primary Schools
 2009

Kecamatan/ <i>Districts</i>	Lembaga Sekolah/ <i>School</i> <i>Instances</i>	Gedung Sekolah/ <i>School</i> <i>Buildings</i>	Ruang Belajar/ <i>Study Rooms</i>
(1)	(2)	(3)	(4)
01. Sukorame	-	-	-
02. Bluluk	-	-	-
03. Ngimbang	-	-	-
04. Sambeng	-	-	-
05. Mantup	-	-	-
06. Kembangbahu	-	-	-
07. Sugio	-	-	-
08. Kedungpring	-	-	-
09. Modo	-	-	-
10. Babat	1	1	2
11. Pucuk	-	-	-
12. Sukodadi	-	-	-
13. Lamongan	1	1	2
14. Tikung	-	-	-
15. Sarirejo	-	-	-
16. Deket	-	-	-
17. Glagah	-	-	-
18. Karangbinangun	-	-	-
19. Turi	-	-	-
20. Kalitengah	-	-	-
21. Karanggeneng	-	-	-
22. Sekaran	-	-	-
23. Maduran	-	-	-
24. Laren	-	-	-
25. Solokuro	-	-	-
26. Paciran	-	-	-
27. Brondong	-	-	-
<i>Jumlah/Total</i>	2	2	4
<i>Tahun/Year 2008</i>	1	1	5

Sumber : Dinas Pendidikan Kabupaten Lamongan

Source : National Education Services of Lamongan Regency

Lanjutan Tabel/*Continued Table* 4.1.6

Kecamatan/ <i>Districts</i>	Kelas/ <i>Classes</i>	Guru/ <i>Teachers</i>	Murid/ <i>Students</i>
(1)	(5)	(6)	(7)
01. Sukorame	-	-	-
02. Bluluk	-	-	-
03. Ngimbang	-	-	-
04. Sambeng	-	-	-
05. Mantup	-	-	-
06. Kembangbahu	-	-	-
07. Sugio	-	-	-
08. Kedungpring	-	-	-
09. Modo	-	-	-
10. Babat	6	3	21
11. Pucuk	-	-	-
12. Sukodadi	-	-	-
13. Lamongan	5	3	13
14. Tikung	-	-	-
15. Sarirejo	-	-	-
16. Deket	-	-	-
17. Glagah	-	-	-
18. Karangbinangun	-	-	-
19. Turi	-	-	-
20. Kalitengah	-	-	-
21. Karanggeneng	-	-	-
22. Sekaran	-	-	-
23. Maduran	-	-	-
24. Laren	-	-	-
25. Solokuro	-	-	-
26. Paciran	-	-	-
27. Brondong	-	-	-
<i>Jumlah/Total</i>	11	6	34
<i>Tahun/Year</i> 2008	11	6	11

Tabel/Table 4.1.7
Sekolah, Guru dan Murid SMP Negeri
Schools, Pupils and Teachers of State Junior High Schools
2009

Kecamatan/ <i>Districts</i>	Lembaga Sekolah/ <i>School</i> <i>Instances</i>	Gedung Sekolah/ <i>School</i> <i>Buildings</i>	Ruang Belajar/ <i>Study</i> <i>Rooms</i>
(1)	(2)	(3)	(4)
01. Sukorame	1	1	17
02. Bluluk	1	1	15
03. Ngimbang	3	3	44
04. Sambeng	1	1	19
05. Mantup	2	2	31
06. Kembangbahu	1	1	21
07. Sugio	3	3	43
08. Kedungpring	2	2	30
09. Modo	2	2	30
10. Babat	4	4	54
11. Pucuk	2	2	32
12. Sukodadi	2	2	33
13. Lamongan	5	5	106
14. Tikung	1	1	16
15. Sarirejo	1	1	6
16. Deket	2	2	31
17. Glagah	1	1	3
18. Karangbinangun	2	2	28
19. Turi	1	1	24
20. Kalitengah	1	1	17
21. Karanggeneng	1	1	22
22. Sekaran	2	2	19
23. Maduran	1	1	21
24. Laren	2	2	15
25. Solokuro	1	1	8
26. Paciran	2	2	37
27. Brondong	1	1	20
<i>Jumlah/Total</i>	48	48	742
<i>Tahun/Year</i> 2008	48	48	733
<i>Tahun/Year</i> 2007	48	48	688
<i>Tahun/Year</i> 2006	48	48	743
<i>Tahun/Year</i> 2005	48	48	1,067

Sumber : Dinas Pendidikan Kabupaten Lamongan

Source : National Education Services of Lamongan Regency

Lanjutan Tabel/*Continued Table* 4.1.7

Kecamatan/ <i>Districts</i>	Kelas/ <i>Classes</i>	Guru/ <i>Teachers</i>	Murid/ <i>Students</i>
(1)	(5)	(6)	(7)
01. Sukorame	16	35	638
02. Bluluk	15	31	614
03. Ngimbang	45	99	1,631
04. Sambeng	18	34	619
05. Mantup	32	76	1,105
06. Kembangbahu	22	50	753
07. Sugio	56	137	1,711
08. Kedungpring	33	85	1,182
09. Modo	28	68	1,005
10. Babat	100	165	2,641
11. Pucuk	36	75	1,257
12. Sukodadi	31	73	1,183
13. Lamongan	105	270	3,761
14. Tikung	16	47	627
15. Sarirejo	9	22	256
16. Deket	33	91	1,200
17. Glagah	28	32	318
18. Karangbinangun	28	78	968
19. Turi	24	59	883
20. Kalitengah	18	41	620
21. Karanggeneng	22	62	825
22. Sekaran	21	55	623
23. Maduran	21	54	739
24. Laren	21	51	650
25. Solokuro	3	25	62
26. Paciran	37	82	1,442
27. Brondong	16	44	633
Jumlah/ <i>Total</i>	834	1,941	27,946
Tahun/ <i>Year</i> 2008	668	1,746	28,409
Tahun/ <i>Year</i> 2007	689	1,831	28,571
Tahun/ <i>Year</i> 2006	684	1,748	28,386
Tahun/ <i>Year</i> 2005	654	1,495	28,037

Tabel/Table 4.1.8
Sekolah, Guru dan Murid SMP Swasta
Schools, Pupils and Teachers of Private Junior High Schools
2009

Kecamatan/ <i>Districts</i>	Lembaga Sekolah/ <i>School</i> <i>Instances</i>	Gedung Sekolah/ <i>School</i> <i>Buildings</i>	Ruang Belajar/ <i>Study Rooms</i>
(1)	(2)	(3)	(4)
01. Sukorame	2	2	11
02. Bluluk	0	0	0
03. Ngimbang	2	2	6
04. Sambeng	3	3	5
05. Mantup	2	2	14
06. Kembangbahu	2	2	6
07. Sugio	3	3	14
08. Kedungpring	8	8	36
09. Modo	2	2	6
10. Babat	5	5	14
11. Pucuk	5	5	17
12. Sukodadi	2	2	6
13. Lamongan	4	4	17
14. Tikung	5	5	15
15. Sarirejo	1	1	3
16. Deket	1	1	3
17. Glagah	1	1	6
18. Karangbinangun	3	3	11
19. Turi	2	2	9
20. Kalitengah	0	0	0
21. Karanggeneng	4	4	19
22. Sekaran	4	4	15
23. Maduran	2	2	12
24. Laren	4	4	15
25. Solokuro	3	3	8
26. Paciran	6	6	51
27. Brondong	9	9	35
<i>Jumlah/Total</i>	85	85	354
<i>Tahun/Year 2008</i>	85	85	428
<i>Tahun/Year 2007</i>	81	81	334
<i>Tahun/Year 2006</i>	76	76	331
<i>Tahun/Year 2005</i>	72	72	333

Sumber : Dinas Pendidikan Kabupaten Lamongan

Source : National Education Services of Lamongan Regency

Lanjutan Tabel/*Continued Table* 4.1.8

Kecamatan/ <i>Districts</i>	Kelas/ <i>Classes</i>	Guru/ <i>Teachers</i>	Murid/ <i>Students</i>
(1)	(5)	(6)	(7)
01. Sukorame	11	33	311
02. Bluluk	0	0	0
03. Ngimbang	6	29	140
04. Sambeng	5	46	226
05. Mantup	14	44	374
06. Kembangbahu	6	35	180
07. Sugio	14	55	435
08. Kedungpring	36	168	1,317
09. Modo	6	34	173
10. Babat	14	100	638
11. Pucuk	17	72	396
12. Sukodadi	6	48	229
13. Lamongan	17	80	544
14. Tikung	15	99	603
15. Sarirejo	3	19	60
16. Deket	3	17	34
17. Glagah	6	26	169
18. Karangbinangun	11	60	321
19. Turi	9	46	194
20. Kalitengah	0	0	0
21. Karanggeneng	19	84	746
22. Sekaran	15	84	555
23. Maduran	12	47	310
24. Laren	15	76	375
25. Solokuro	8	59	320
26. Paciran	51	173	1,762
27. Brondong	35	140	1,059
<i>Jumlah/Total</i>	354	1,674	11,471
<i>Tahun/Year</i> 2008	347	1,786	11,651
<i>Tahun/Year</i> 2007	332	1,577	10,945
<i>Tahun/Year</i> 2006	322	1,439	10,686
<i>Tahun/Year</i> 2005	306	1,311	10,522

Tabel/Table 4.1.9
 Sekolah, Guru dan Murid SMP Terbuka Negeri
Schools, Pupils and Teachers of Open Junior High Schools
 2009

Kecamatan/ <i>Districts</i>	Lembaga Sekolah/ School Instances	Gedung Sekolah/ School Buildings	Ruang Belajar/ Study Rooms
(1)	(2)	(3)	(4)
01. Sukorame	1	1	-
02. Bluluk	-	-	-
03. Ngimbang	-	-	-
04. Sambeng	1	1	-
05. Mantup	-	-	-
06. Kembangbahu	-	-	-
07. Sugio	-	-	-
08. Kedungpring	-	-	-
09. Modo	1	1	-
10. Babat	-	-	-
11. Pucuk	-	-	-
12. Sukodadi	-	-	-
13. Lamongan	-	-	-
14. Tikung	1	1	-
15. Sarirejo	-	-	-
16. Deket	-	-	-
17. Glagah	-	-	-
18. Karangbinangun	-	-	-
19. Turi	-	-	-
20. Kalitengah	-	-	-
21. Karanggeneng	1	1	-
22. Sekaran	-	-	-
23. Maduran	-	-	-
24. Laren	-	-	-
25. Solokuro	-	-	-
26. Paciran	-	-	-
27. Brondong	-	-	-
<i>Jumlah/Total</i>	5	5	-
Tahun/ <i>Year</i> 2008	6	7	-
Tahun/ <i>Year</i> 2007	6	6	-
Tahun/ <i>Year</i> 2006	6	6	-
Tahun/ <i>Year</i> 2005	6	6	-

Sumber : Dinas Pendidikan Kabupaten Lamongan

Source : National Education Services of Lamongan Regency

Lanjutan Tabel/*Continued Table* 4.1.9

Kecamatan/ <i>Districts</i>	Kelas/ Classes	Guru/ Teachers	Murid/ Students
(1)	(5)	(6)	(7)
01. Sukorame	3	30	90
02. Bluluk	-	-	-
03. Ngimbang	-	-	-
04. Sambeng	3	24	15
05. Mantup	-	-	-
06. Kembangbahu	-	-	-
07. Sugio	-	-	-
08. Kedungpring	-	-	-
09. Modo	3	17	56
10. Babat	-	-	-
11. Pucuk	-	-	-
12. Sukodadi	-	-	-
13. Lamongan	-	-	-
14. Tikung	3	24	70
15. Sarirejo	-	-	-
16. Deket	-	-	-
17. Glagah	-	-	-
18. Karangbinangun	-	-	-
19. Turi	-	-	-
20. Kalitengah	-	-	-
21. Karanggeneng	3	17	52
22. Sekaran	-	-	-
23. Maduran	-	-	-
24. Laren	-	-	-
25. Solokuro	-	-	-
26. Paciran	-	-	-
27. Brondong	-	-	-
Jumlah/ <i>Total</i>	15	112	283
Tahun/ <i>Year</i> 2008	27	70	367
Tahun/ <i>Year</i> 2007	93	93	397
Tahun/ <i>Year</i> 2006	20	70	493
Tahun/ <i>Year</i> 2005	19	71	420

Tabel/Table 4.1.10
Sekolah, Guru dan Murid SMP LB Swasta
Schools, Pupils and Teachers of Disability Private Junior High Schools
2009

Kecamatan/ <i>Districts</i>	Lembaga Sekolah/ School Instances	Gedung Sekolah/ School Buildings	Ruang Belajar/ Study Rooms
(1)	(2)	(3)	(4)
01. Sukorame	-	-	-
02. Bluluk	-	-	-
03. Ngimbang	-	-	-
04. Sambeng	-	-	-
05. Mantup	-	-	-
06. Kembangbahu	-	-	-
07. Sugio	-	-	-
08. Kedungpring	-	-	-
09. Modo	-	-	-
10. Babat	-	-	-
11. Pucuk	-	-	-
12. Sukodadi	-	-	-
13. Lamongan	1	1	7
14. Tikung	-	-	-
15. Sarirejo	-	-	-
16. Deket	-	-	-
17. Glagah	-	-	-
18. Karangbinangun	-	-	-
19. Turi	-	-	-
20. Kalitengah	-	-	-
21. Karanggeneng	-	-	-
22. Sekaran	-	-	-
23. Maduran	-	-	-
24. Laren	-	-	-
25. Solokuro	-	-	-
26. Paciran	-	-	-
27. Brondong	-	-	-
<i>Jumlah/Total</i>	1	1	7

Sumber : Dinas Pendidikan Kabupaten Lamongan

Source : National Education Services of Lamongan Regency

Lanjutan Tabel/*Continued Table* 4.1.10

Kecamatan/ <i>Districts</i>	Kelas/ Classes	Guru/ Teachers	Murid/ Students
(1)	(5)	(6)	(7)
01. Sukorame	-	-	-
02. Bluluk	-	-	-
03. Ngimbang	-	-	-
04. Sambeng	-	-	-
05. Mantup	-	-	-
06. Kembangbahu	-	-	-
07. Sugio	-	-	-
08. Kedungpring	-	-	-
09. Modo	-	-	-
10. Babat	-	-	-
11. Pucuk	-	-	-
12. Sukodadi	-	-	-
13. Lamongan	7	7	19
14. Tikung	-	-	-
15. Sarirejo	-	-	-
16. Deket	-	-	-
17. Glagah	-	-	-
18. Karangbinangun	-	-	-
19. Turi	-	-	-
20. Kalitengah	-	-	-
21. Karanggeneng	-	-	-
22. Sekaran	-	-	-
23. Maduran	-	-	-
24. Laren	-	-	-
25. Solokuro	-	-	-
26. Paciran	-	-	-
27. Brondong	-	-	-
<i>Jumlah/Total</i>	7	7	19

Tabel/Table 4.1.11
 Sekolah, Guru dan Murid SMA Negeri
 Schools, Pupils and Teachers of State Senior High Schools
 2009

Kecamatan/Districts	Lembaga Sekolah/ School Instances	Gedung Sekolah/ School Buildings	Ruang Belajar/ Study Rooms
(1)	(2)	(3)	(4)
01. Sukorame	-	-	-
02. Bluluk	1	1	12
03. Ngimbang	1	1	15
04. Sambeng	-	-	-
05. Mantup	1	1	15
06. Kembangbahu	1	1	11
07. Sugio	-	-	-
08. Kedungpring	1	1	23
09. Modo	-	-	-
10. Babat	1	1	4
11. Pucuk	-	-	-
12. Sukodadi	1	1	17
13. Lamongan	3	3	68
14. Tikung	-	-	-
15. Sarirejo	-	-	-
16. Deket	-	-	-
17. Glagah	-	-	-
18. Karangbinangun	1	1	15
19. Turi	-	-	-
20. Kalitengah	-	-	-
21. Karanggeneng	-	-	-
22. Sekaran	1	1	12
23. Maduran	-	-	-
24. Laren	-	-	-
25. Solokuro	-	-	-
26. Paciran	1	1	18
27. Brondong	-	-	-
<i>Jumlah/Total</i>	13	13	210
<i>Tahun/Year 2008</i>	13	13	221
<i>Tahun/Year 2007</i>	13	13	208
<i>Tahun/Year 2006</i>	13	13	205
<i>Tahun/Year 2005</i>	13	13	218

Sumber : Dinas Pendidikan Kabupaten Lamongan

Source : National Education Services of Lamongan Regency

Lanjutan Tabel/*Continued Table* 4.1.11

Kecamatan/ <i>Districts</i>	Kelas/ <i>Classes</i>	Guru/ Teachers	Murid/ Students
(1)	(5)	(6)	(7)
01. Sukorame	-	-	-
02. Bluluk	13	40	472
03. Ngimbang	17	46	565
04. Sambeng	-	-	-
05. Mantup	16	50	580
06. Kembangbahu	12	43	402
07. Sugio	-	-	-
08. Kedungpring	19	54	684
09. Modo	-	-	-
10. Babat	25	70	901
11. Pucuk	-	-	-
12. Sukodadi	19	57	716
13. Lamongan	50	215	2,536
14. Tikung	-	-	-
15. Sarirejo	-	-	-
16. Deket	-	-	-
17. Glagah	-	-	-
18. Karangbinangun	15	48	534
19. Turi	-	-	-
20. Kalitengah	-	-	-
21. Karanggeneng	-	-	-
22. Sekaran	13	47	468
23. Maduran	-	-	-
24. Laren	-	-	-
25. Solokuro	-	-	-
26. Paciran	18	42	614
27. Brondong	-	-	-
<i>Jumlah/Total</i>	217	712	8,472
<i>Tahun/Year 2008</i>	222	668	8,743
<i>Tahun/Year 2007</i>	216	662	8,839
<i>Tahun/Year 2006</i>	215	625	8,861
<i>Tahun/Year 2005</i>	208	537	8,537

Tabel/Table 4.1.12
Sekolah, Guru dan Murid SMA Swasta
Schools, Pupils and Teachers of Private Senior High Schools
2009

Kecamatan/ <i>Districts</i>	Lembaga Sekolah/ School Instances	Gedung Sekolah/ School Buildings	Ruang Belajar/ Study Rooms
(1)	(2)	(3)	(4)
01. Sukorame	1	1	5
02. Bluluk	1	1	3
03. Ngimbang	1	1	3
04. Sambeng	1	1	5
05. Mantup	2	2	8
06. Kembangbahu	-	-	-
07. Sugio	3	3	23
08. Kedungpring	3	3	27
09. Modo	3	3	11
10. Babat	3	3	24
11. Pucuk	3	3	16
12. Sukodadi	1	1	5
13. Lamongan	4	4	25
14. Tikung	-	-	-
15. Sarirejo	2	2	7
16. Deket	1	1	6
17. Glagah	2	2	11
18. Karangbinangun	-	-	-
19. Turi	-	-	-
20. Kalitengah	2	2	8
21. Karanggeneng	3	3	20
22. Sekaran	4	4	18
23. Maduran	2	2	22
24. Laren	4	4	12
25. Solokuro	2	2	10
26. Paciran	4	4	33
27. Brondong	4	4	22
<i>Jumlah/Total</i>	56	56	324
<i>Tahun/Year 2008</i>	56	56	308
<i>Tahun/Year 2007</i>	55	55	294
<i>Tahun/Year 2006</i>	54	54	287
<i>Tahun/Year 2005</i>	52	52	288

Sumber : Dinas Pendidikan Kabupaten Lamongan

Source : National Education Services of Lamongan Regency

Lanjutan Tabel/*Continued Table* 4.1.12

Kecamatan/ <i>Districts</i>	Kelas/ <i>Classes</i>	Guru/ Teachers	Murid/ <i>Students</i>
(1)	(5)	(6)	(7)
01. Sukorame	5	25	120
02. Bluluk	3	19	61
03. Ngimbang	5	25	110
04. Sambeng	5	22	65
05. Mantup	6	33	188
06. Kembangbahu	-	-	-
07. Sugio	24	82	844
08. Kedungpring	27	72	936
09. Modo	10	54	221
10. Babat	26	121	997
11. Pucuk	13	72	469
12. Sukodadi	5	26	172
13. Lamongan	28	123	1,252
14. Tikung	-	-	-
15. Sarirejo	8	41	158
16. Deket	5	23	124
17. Glagah	13	54	241
18. Karangbinangun	-	-	-
19. Turi	-	-	-
20. Kalitengah	8	37	229
21. Karanggeneng	23	89	766
22. Sekaran	17	96	491
23. Maduran	20	77	671
24. Laren	15	82	349
25. Solokuro	9	46	226
26. Paciran	30	113	942
27. Brondong	21	90	636
<i>Jumlah/Total</i>	326	1,422	10,268
<i>Tahun/Year</i> 2008	72	1,741	10,733
<i>Tahun/Year</i> 2007	69	1,774	11,006
<i>Tahun/Year</i> 2006	213	1,641	10,956
<i>Tahun/Year</i> 2005	272	1,471	10,058

Tabel/Table 4.1.13
 Sekolah, Guru dan Murid SMA LB Swasta
Schools, Pupils and Teachers of Disability Private Senior High Schools
 2009

Kecamatan/ <i>Districts</i>	Lembaga Sekolah/ School Instances	Gedung Sekolah/ School Buildings	Ruang Belajar/ Study Rooms
(1)	(2)	(3)	(4)
01. Sukorame	-	-	-
02. Bluluk	-	-	-
03. Ngimbang	-	-	-
04. Sambeng	-	-	-
05. Mantup	-	-	-
06. Kembangbahu	-	-	-
07. Sugio	-	-	-
08. Kedungpring	-	-	-
09. Modo	-	-	-
10. Babat	-	-	-
11. Pucuk	-	-	-
12. Sukodadi	-	-	-
13. Lamongan	1	1	1
14. Tikung	-	-	-
15. Sarirejo	-	-	-
16. Deket	-	-	-
17. Glagah	-	-	-
18. Karangbinangun	-	-	-
19. Turi	-	-	-
20. Kalitengah	-	-	-
21. Karanggeneng	-	-	-
22. Sekaran	-	-	-
23. Maduran	-	-	-
24. Laren	-	-	-
25. Solokuro	-	-	-
26. Paciran	-	-	-
27. Brondong	-	-	-
<i>Jumlah/Total</i>	1	1	1

Sumber : Dinas Pendidikan Kabupaten Lamongan

Source : National Education Services of Lamongan Regency

Lanjutan Tabel/*Continued Table* 4.1.13

Kecamatan/ <i>Districts</i>	Kelas/ <i>Classes</i>	Guru/ Teachers	Murid/ Students
(1)	(5)	(6)	(7)
01. Sukorame	-	-	-
02. Bluluk	-	-	-
03. Ngimbang	-	-	-
04. Sambeng	-	-	-
05. Mantup	-	-	-
06. Kembangbahu	-	-	-
07. Sugio	-	-	-
08. Kedungpring	-	-	-
09. Modo	-	-	-
10. Babat	-	-	-
11. Pucuk	-	-	-
12. Sukodadi	-	-	-
13. Lamongan	1	3	5
14. Tikung	-	-	-
15. Sarirejo	-	-	-
16. Deket	-	-	-
17. Glagah	-	-	-
18. Karangbinangun	-	-	-
19. Turi	-	-	-
20. Kalitengah	-	-	-
21. Karanggeneng	-	-	-
22. Sekaran	-	-	-
23. Maduran	-	-	-
24. Laren	-	-	-
25. Solokuro	-	-	-
26. Paciran	-	-	-
27. Brondong	-	-	-
Jumlah/ <i>Total</i>	1	3	5

Tabel/Table 4.1.14
 Sekolah, Guru dan Murid SMK Negeri
Schools, Pupils and Teachers of Vocational State Senior High Schools
 2009

Kecamatan/ <i>Districts</i>	Lembaga Sekolah/ School Instances	Gedung Sekolah/ School Buildings	Ruang Belajar/ Study Rooms
(1)	(2)	(3)	(4)
01. Sukorame	-	-	-
02. Bluluk	-	-	-
03. Ngimbang	-	-	-
04. Sambeng	1	1	4
05. Mantup	-	-	-
06. Kembangbahu	-	-	-
07. Sugio	-	-	-
08. Kedungpring	-	-	-
09. Modo	-	-	-
10. Babat	-	-	-
11. Pucuk	-	-	-
12. Sukodadi	-	-	-
13. Lamongan	2	2	29
14. Tikung	-	-	-
15. Sarirejo	1	1	7
16. Deket	-	-	-
17. Glagah	-	-	-
18. Karangbinangun	-	-	-
19. Turi	-	-	-
20. Kalitengah	1	1	9
21. Karanggeneng	-	-	-
22. Sekaran	-	-	-
23. Maduran	-	-	-
24. Laren	-	-	-
25. Solokuro	-	-	-
26. Paciran	-	-	-
27. Brondong	1	1	8
<i>Jumlah/Total</i>	6	6	57
<i>Tahun/Year 2008</i>	6	6	65
<i>Tahun/Year 2007</i>	5	5	33
<i>Tahun/Year 2006</i>	4	4	27
<i>Tahun/Year 2005</i>	4	4	29

Sumber : Dinas Pendidikan Kabupaten Lamongan
 Source : *National Edukation Services of Lamongan Regency*

Lanjutan Tabel/*Continued Table* 4.1.14

Kecamatan/ <i>Districts</i>	Kelas/ <i>Classes</i>	Guru/ Teachers	Murid/ Students
(1)	(5)	(6)	(7)
01. Sukorame	-	-	-
02. Bluluk	-	-	-
03. Ngimbang	-	-	-
04. Sambeng	10	34	310
05. Mantup	-	-	-
06. Kembangbahu	-	-	-
07. Sugio	-	-	-
08. Kedungpring	-	-	-
09. Modo	-	-	-
10. Babat	-	-	-
11. Pucuk	-	-	-
12. Sukodadi	-	-	-
13. Lamongan	31	119	1,073
14. Tikung	-	-	-
15. Sarirejo	15	32	379
16. Deket	-	-	-
17. Glagah	-	-	-
18. Karangbinangun	-	-	-
19. Turi	-	-	-
20. Kalitengah	13	53	421
21. Karanggeneng	-	-	-
22. Sekaran	-	-	-
23. Maduran	-	-	-
24. Laren	-	-	-
25. Solokuro	-	-	-
26. Paciran	-	-	-
27. Brondong	15	49	489
<i>Jumlah/Total</i>	84	287	2,672
Tahun/ <i>Year</i> 2008	55	199	2,182
Tahun/ <i>Year</i> 2007	32	131	1,153
Tahun/ <i>Year</i> 2006	36	113	1,055
Tahun/ <i>Year</i> 2005	23	105	851

Tabel/Table 4.1.15
Sekolah, Guru dan Murid SMK Swasta
Schools, Pupils and Teachers of Vocational Private Senior High Schools
2009

Kecamatan/ <i>Districts</i>	Lembaga Sekolah/ School Instances	Gedung Sekolah/ School Buildings	Ruang Belajar/ Study Rooms
(1)	(2)	(3)	(4)
01. Sukorame	1	1	14
02. Bluluk	-	-	-
03. Ngimbang	3	3	27
04. Sambeng	-	-	-
05. Mantup	4	4	10
06. Kembangbahu	-	-	-
07. Sugio	1	1	4
08. Kedungpring	3	3	28
09. Modo	2	2	12
10. Babat	5	5	44
11. Pucuk	1	1	15
12. Sukodadi	3	3	20
13. Lamongan	6	6	71
14. Tikung	1	1	14
15. Sarirejo	-	-	-
16. Deket	-	-	-
17. Glagah	3	3	20
18. Karangbinangun	-	-	-
19. Turi	1	1	3
20. Kalitengah	1	1	7
21. Karanggeneng	2	2	21
22. Sekaran	3	3	14
23. Maduran	1	1	12
24. Laren	-	-	-
25. Solokuro	1	1	5
26. Paciran	6	6	48
27. Brondong	1	1	3
<i>Jumlah/Total</i>	49	49	392
<i>Tahun/Year 2008</i>	72	72	480
<i>Tahun/Year 2007</i>	23	23	69
<i>Tahun/Year 2006</i>	65	70	213
<i>Tahun/Year 2005</i>	61	68	272

Sumber : Dinas Pendidikan Kabupaten Lamongan

Source : National Education Services of Lamongan Regency

Lanjutan Tabel/*Continued Table* 4.1.15

Kecamatan/ <i>Districts</i>	Kelas/ <i>Classes</i>	Guru/ Teachers	Murid/ Students
(1)	(5)	(6)	(7)
01. Sukorame	12	30	530
02. Bluluk	-	-	-
03. Ngimbang	27	85	1,011
04. Sambeng	-	-	-
05. Mantup	21	85	653
06. Kembangbahu	-	-	-
07. Sugio	4	21	161
08. Kedungpring	19	93	886
09. Modo	12	56	386
10. Babat	35	167	2,072
11. Pucuk	6	52	547
12. Sukodadi	24	76	820
13. Lamongan	89	248	3,698
14. Tikung	11	40	436
15. Sarirejo	-	-	-
16. Deket	-	-	-
17. Glagah	20	79	515
18. Karangbinangun	-	-	-
19. Turi	3	9	32
20. Kalitengah	12	24	237
21. Karanggeneng	22	64	948
22. Sekaran	11	68	371
23. Maduran	3	25	46
24. Laren	-	-	-
25. Solokuro	6	28	94
26. Paciran	59	183	1,771
27. Brondong	3	20	108
<i>Jumlah/Total</i>	399	1,453	15,322
Tahun/ <i>Year</i> 2008	330	1,428	13,139
Tahun/ <i>Year</i> 2007	353	1,077	11,090
Tahun/ <i>Year</i> 2006	240	993	10,038
Tahun/ <i>Year</i> 2005	224	880	9,124

Tabel/Table 4.1.16
Sekolah, Guru dan Murid Raudlotul Athfal (RA)
Schools, Pupils and Teachers Equivalent to Kindergartens State
2009

Kecamatan/ <i>Districts</i>	Lembaga Sekolah/ <i>School</i> <i>Instances</i>	Gedung Sekolah/ <i>School</i> <i>Buildings</i>	Ruang Belajar/ <i>Study</i> <i>Rooms</i>
(1)	(2)	(3)	(4)
01. Sukorame	6	6	10
02. Bluluk	8	8	16
03. Ngimbang	4	4	8
04. Sambeng	14	14	28
05. Mantup	14	14	28
06. Kembangbahu	13	13	26
07. Sugio	13	13	26
08. Kedungpring	12	12	24
09. Modo	9	9	18
10. Babat	4	4	8
11. Pucuk	5	5	8
12. Sukodadi	8	8	8
13. Lamongan	3	3	6
14. Tikung	5	5	10
15. Sarirejo	10	10	20
16. Deket	2	2	4
17. Glagah	2	2	4
18. Karangbinangun	5	5	10
19. Turi	19	19	38
20. Kalitengah	13	13	28
21. Karanggeneng	4	4	8
22. Sekaran	3	3	6
23. Maduran	7	7	12
24. Laren	2	2	4
25. Solokuro	-	-	-
26. Paciran	1	1	-
27. Brondong	1	1	2
<i>Jumlah/Total</i>	187	187	360
<i>Tahun/Year 2008</i>	184	184	360
<i>Tahun/Year 2007</i>	180	180	342
<i>Tahun/Year 2006</i>	171	171	342
<i>Tahun/Year 2005</i>	157	152	304

Sumber : Departemen Agama Kabupaten Lamongan

Source : *Departement of Religious Affairs of Lamongan Regency*

Lanjutan Tabel/*Continued Table* 4.1.16

Kecamatan/ <i>Districts</i>	Kelas/ <i>Classes</i>	Guru/ <i>Teachers</i>	Murid/ <i>Students</i>
(1)	(5)	(6)	(7)
01. Sukorame	10	12	133
02. Bluluk	16	16	162
03. Ngimbang	8	5	114
04. Sambeng	28	46	302
05. Mantup	28	44	418
06. Kembangbahu	26	33	406
07. Sugio	26	29	261
08. Kedungpring	24	30	399
09. Modo	18	22	333
10. Babat	8	9	151
11. Pucuk	8	18	134
12. Sukodadi	8	25	265
13. Lamongan	6	14	133
14. Tikung	10	18	178
15. Sarirejo	20	32	247
16. Deket	4	10	64
17. Glagah	4	20	47
18. Karangbinangun	10	16	132
19. Turi	38	61	820
20. Kalitengah	28	46	346
21. Karanggeneng	8	19	131
22. Sekaran	6	11	100
23. Maduran	12	20	123
24. Laren	4	3	23
25. Solokuro	-	0	0
26. Paciran	-	6	20
27. Brondong	2	3	27
<i>Jumlah/Total</i>	360	568	5,469
<i>Tahun/Year</i> 2008	360	521	5,763
<i>Tahun/Year</i> 2007	360	535	5,620
<i>Tahun/Year</i> 2006	342	520	5,558
<i>Tahun/Year</i> 2005	304	396	5,242

Sumber : Departemen Agama Kabupaten Lamongan

Source : Departement of Religious Affairs of Lamongan Regency

Tabel/Table 4.1.17
 Sekolah, Guru dan Murid Madrasah Ibtidaiyah (MI) Negeri
 Schools, Pupils and Teachers Equivalent to Primary School State
 2009

Kecamatan/Districts	Lembaga Sekolah/ School Instances	Gedung Sekolah/ School Buildings	Ruang Belajar/ Study Rooms
(1)	(2)	(3)	(4)
01. Sukorame	-	-	-
02. Bluluk	1	1	6
03. Ngimbang	-	-	-
04. Sambeng	-	-	-
05. Mantup	-	-	-
06. Kembangbahu	-	-	-
07. Sugio	-	-	-
08. Kedungpring	1	1	6
09. Modo	-	-	-
10. Babat	-	-	-
11. Pucuk	-	-	-
12. Sukodadi	-	-	-
13. Lamongan	-	-	-
14. Tikung	-	-	-
15. Sarirejo	-	-	-
16. Deket	-	-	-
17. Glagah	-	-	-
18. Karangbinangun	-	-	-
19. Turi	-	-	-
20. Kalitengah	-	-	-
21. Karanggeneng	1	1	6
22. Sekaran	-	-	-
23. Maduran	-	-	-
24. Laren	-	-	-
25. Solokuro	-	-	-
26. Paciran	-	-	-
27. Brondong	-	-	-
<i>Jumlah/Total</i>	3	3	18
Tahun/Year 2008	3	3	18
Tahun/Year 2007	3	3	18
Tahun/Year 2006	3	3	27
Tahun/Year 2005	3	3	27

Sumber : Departemen Agama Kabupaten Lamongan

Source : Departement of Religious Affairs of Lamongan Regency

Lanjutan Tabel/*Continued Table* 4.1.17

Kecamatan/ <i>Districts</i>	Kelas/ <i>Classes</i>	Guru/ <i>Teachers</i>	Murid/ <i>Students</i>
(1)	(5)	(6)	(7)
01. Sukorame	-	-	-
02. Bluluk	6	18	122
03. Ngimbang	-	-	-
04. Sambeng	-	-	-
05. Mantup	-	-	-
06. Kembangbahu	-	-	-
07. Sugio	-	-	-
08. Kedungpring	6	24	154
09. Modo	-	-	-
10. Babat	-	-	-
11. Pucuk	-	-	-
12. Sukodadi	-	-	-
13. Lamongan	-	-	-
14. Tikung	-	-	-
15. Sarirejo	-	-	-
16. Deket	-	-	-
17. Glagah	-	-	-
18. Karangbinangun	-	-	-
19. Turi	-	-	-
20. Kalitengah	-	-	-
21. Karanggeneng	6	31	242
22. Sekaran	-	-	-
23. Maduran	-	-	-
24. Laren	-	-	-
25. Solokuro	-	-	-
26. Paciran	-	-	-
27. Brondong	-	-	-
<i>Jumlah/Total</i>	18	73	518
<i>Tahun/Year</i> 2008	18	73	535
<i>Tahun/Year</i> 2007	18	58	536
<i>Tahun/Year</i> 2006	27	58	527
<i>Tahun/Year</i> 2005	27	47	498

Sumber : Departemen Agama Kabupaten Lamongan

Source : *Departement of Religious Affairs of Lamongan Regency*

Tabel/Table 4.1.18
 Sekolah, Guru dan Murid Madrasah Ibtidaiyah (MI) Swasta
Schools, Pupils and Teachers Equivalent to Primary School Private
 2009

Kecamatan/Districts	Lembaga Sekolah/ <i>School Instances</i>	Gedung Sekolah/ <i>School Buildings</i>	Ruang Belajar/ <i>Study Rooms</i>
(1)	(2)	(3)	(4)
01. Sukorame	2	2	12
02. Bluluk	4	4	24
03. Ngimbang	3	3	18
04. Sambeng	14	14	84
05. Mantup	15	15	90
06. Kembangbahu	17	17	102
07. Sugio	24	24	144
08. Kedungpring	13	13	78
09. Modo	14	14	84
10. Babat	32	32	192
11. Pucuk	29	29	174
12. Sukodadi	19	19	114
13. Lamongan	6	6	36
14. Tikung	11	11	66
15. Sarirejo	18	18	108
16. Deket	10	10	60
17. Glagah	36	36	222
18. Karangbinangun	17	17	23
19. Turi	29	29	174
20. Kalitengah	17	17	102
21. Karanggeneng	18	18	114
22. Sekaran	22	22	132
23. Maduran	21	21	126
24. Laren	41	41	256
25. Solokuro	25	25	150
26. Paciran	37	37	232
27. Brondong	32	32	192
<i>Jumlah/Total</i>	526	526	3,109
<i>Tahun/Year 2008</i>	528	528	3,109
<i>Tahun/Year 2007</i>	526	526	3,308
<i>Tahun/Year 2006</i>	528	528	3,168
<i>Tahun/Year 2005</i>	601	601	3,413

Sumber : Departemen Agama Kabupaten Lamongan

Source : Departement of Religious Affairs of Lamongan Regency

Lanjutan Tabel/*Continued Table* 4.1.18

Kecamatan/ <i>Districts</i>	Kelas/ <i>Classes</i>	Guru/ <i>Teachers</i>	Murid/ <i>Students</i>
(1)	(5)	(6)	(7)
01. Sukorame	12	16	160
02. Bluluk	24	45	332
03. Ngimbang	18	29	167
04. Sambeng	84	136	1,080
05. Mantup	90	125	1,391
06. Kembangbahu	102	187	1,365
07. Sugio	144	82	1,678
08. Kedungpring	78	169	1,456
09. Modo	84	136	1,412
10. Babat	192	383	4,585
11. Pucuk	174	356	3,086
12. Sukodadi	114	214	1,816
13. Lamongan	36	104	832
14. Tikung	66	84	656
15. Sarirejo	108	205	1,183
16. Deket	60	115	752
17. Glagah	222	422	2,476
18. Karangbinangun	23	218	1,361
19. Turi	174	341	2,482
20. Kalitengah	102	186	1,353
21. Karanggeneng	114	285	1,980
22. Sekaran	132	272	2,585
23. Maduran	126	257	1,907
24. Laren	256	510	3,822
25. Solokuro	150	586	3,759
26. Paciran	232	721	7,851
27. Brondong	192	391	4,600
Jumlah/ <i>Total</i>	3,109	6,575	56,127
Tahun/ <i>Year</i> 2008	3,109	6,575	57,315
Tahun/ <i>Year</i> 2007	3,308	6,335	58,815
Tahun/ <i>Year</i> 2006	3,168	6,259	58,736
Tahun/ <i>Year</i> 2005	3,413	6,403	66,449

Sumber : Departemen Agama Kabupaten Lamongan

Source : *Departement of Religious Affairs of Lamongan Regency*

Tabel/Table 4.1.19
Sekolah, Guru dan Murid Madrasah Tsanawiyah (MTs) Negeri
Schools, Pupils and Teachers Equivalent to Junior High School State
2009

Kecamatan/Districts	Lembaga Sekolah/ <i>School Instances</i>	Gedung Sekolah/ <i>School Buildings</i>	Ruang Belajar/ <i>Study Rooms</i>
(1)	(2)	(3)	(4)
01. Sukorame	-	-	-
02. Bluluk	-	-	-
03. Ngimbang	-	-	-
04. Sambeng	-	-	-
05. Mantup	-	-	-
06. Kembangbahu	-	-	-
07. Sugio	-	-	-
08. Kedungpring	-	-	-
09. Modo	-	-	-
10. Babat	1	1	28
11. Pucuk	-	-	-
12. Sukodadi	-	-	-
13. Lamongan	-	-	-
14. Tikung	-	-	-
15. Sarirejo	-	-	-
16. Deket	-	-	-
17. Glagah	1	1	17
18. Karangbinangun	-	-	-
19. Turi	-	-	-
20. Kalitengah	-	-	-
21. Karanggeneng	-	-	-
22. Sekaran	-	-	-
23. Maduran	-	-	-
24. Laren	-	-	-
25. Solokuro	-	-	-
26. Paciran	-	-	-
27. Brondong	-	-	-
<i>Jumlah/Total</i>	2	2	45
Tahun/Year 2008	2	2	45
Tahun/Year 2007	2	2	12
Tahun/Year 2006	2	2	53
Tahun/Year 2005	2	2	53

Sumber : Departemen Agama Kabupaten Lamongan

Source : *Departement of Religious Affairs of Lamongan Regency*

Lanjutan Tabel/*Continued Table* 4.1.19

Kecamatan/ <i>Districts</i>	Kelas/ <i>Classes</i>	Guru/ <i>Teachers</i>	Murid/ <i>Students</i>
(1)	(5)	(6)	(7)
01. Sukorame	-	-	-
02. Bluluk	-	-	-
03. Ngimbang	-	-	-
04. Sambeng	-	-	-
05. Mantup	-	-	-
06. Kembangbahu	-	-	-
07. Sugio	-	-	-
08. Kedungpring	-	-	-
09. Modo	-	-	-
10. Babat	23	49	1,235
11. Pucuk	-	-	-
12. Sukodadi	-	-	-
13. Lamongan	-	-	-
14. Tikung	-	-	-
15. Sarirejo	-	-	-
16. Deket	-	-	-
17. Glagah	13	81	728
18. Karangbinangun	-	-	-
19. Turi	-	-	-
20. Kalitengah	-	-	-
21. Karanggeneng	-	-	-
22. Sekaran	-	-	-
23. Maduran	-	-	-
24. Laren	-	-	-
25. Solokuro	-	-	-
26. Paciran	-	-	-
27. Brondong	-	-	-
<i>Jumlah/Total</i>	36	130	1,963
<i>Tahun/Year</i> 2008	36	122	1,826
<i>Tahun/Year</i> 2007	12	126	1,810
<i>Tahun/Year</i> 2006	53	252	2,350
<i>Tahun/Year</i> 2005	42	108	1,836

Sumber : Departemen Agama Kabupaten Lamongan

Source : Departement of Religious Affairs of Lamongan Regency

Tabel/Table 4.1.20
Sekolah, Guru dan Murid Madrasah Tsanawiyah (MTs) Swasta
Schools, Pupils and Teachers Equivalent to Junior High School Private
2009

Kecamatan/Districts	Lembaga Sekolah/ <i>School Instances</i>	Gedung Sekolah/ <i>School Buildings</i>	Ruang Belajar/ <i>Study Rooms</i>
(1)	(2)	(3)	(4)
01. Sukorame	2	2	6
02. Bluluk	1	1	3
03. Ngimbang	4	4	15
04. Sambeng	6	6	22
05. Mantup	4	4	20
06. Kembangbahu	3	3	18
07. Sugio	5	5	23
08. Kedungpring	3	3	7
09. Modo	3	3	15
10. Babat	9	9	62
11. Pucuk	6	6	22
12. Sukodadi	6	6	21
13. Lamongan	5	5	27
14. Tikung	3	3	10
15. Sarirejo	4	4	12
16. Deket	3	3	12
17. Glagah	7	7	40
18. Karangbinangun	5	5	17
19. Turi	5	5	26
20. Kalitengah	5	5	18
21. Karanggeneng	7	7	43
22. Sekaran	6	6	23
23. Maduran	4	4	24
24. Laren	10	10	40
25. Solokuro	18	18	59
26. Paciran	19	19	128
27. Brondong	12	12	36
<i>Jumlah/Total</i>	165	165	749
<i>Tahun/Year 2008</i>	165	165	749
<i>Tahun/Year 2007</i>	162	162	486
<i>Tahun/Year 2006</i>	161	161	653
<i>Tahun/Year 2005</i>	151	151	662

Sumber : Departemen Agama Kabupaten Lamongan

Source : *Departement of Religious Affairs of Lamongan Regency*

Lanjutan Tabel/*Continued Table* 4.1.20

Kecamatan/ <i>Districts</i>	Kelas/ <i>Classes</i>	Guru/ <i>Teachers</i>	Murid/ <i>Students</i>
(1)	(5)	(6)	(7)
01. Sukorame	6	32	170
02. Bluluk	3	21	70
03. Ngimbang	15	67	519
04. Sambeng	22	101	716
05. Mantup	20	81	749
06. Kembangbahu	18	80	807
07. Sugio	23	101	1,319
08. Kedungpring	7	34	117
09. Modo	15	70	620
10. Babat	62	160	909
11. Pucuk	22	106	683
12. Sukodadi	21	113	635
13. Lamongan	27	140	1,200
14. Tikung	10	66	302
15. Sarirejo	12	84	303
16. Deket	12	60	346
17. Glagah	40	126	464
18. Karangbinangun	17	91	378
19. Turi	26	127	899
20. Kalitengah	18	116	600
21. Karanggeneng	43	187	1,647
22. Sekaran	23	121	898
23. Maduran	24	126	796
24. Laren	40	239	1,066
25. Solokuro	59	339	1,544
26. Paciran	128	498	4,130
27. Brondong	36	193	1,122
<i>Jumlah/Total</i>	749	3,479	23,009
<i>Tahun/Year 2008</i>	749	3,548	24,851
<i>Tahun/Year 2007</i>	486	3,017	23,470
<i>Tahun/Year 2006</i>	653	2,693	24,507
<i>Tahun/Year 2005</i>	662	2,172	15,125

Sumber : Departemen Agama Kabupaten Lamongan

Source : Departement of Religious Affairs of Lamongan Regency

Tabel/Table 4.1.21
Sekolah, Guru dan Murid Madrasah Aliyah (MA) Negeri
Schools, Pupils and Teachers Equivalent to Senior High School State
2009

Kecamatan/ <i>Districts</i>	Lembaga Sekolah/ <i>School</i>	Gedung Sekolah/ <i>School Buildings</i>	Ruang Belajar/ <i>Study Rooms</i>
(1)	(2)	(3)	(4)
01. Sukorame	-	-	-
02. Bluluk	-	-	-
03. Ngimbang	-	-	-
04. Sambeng	-	-	-
05. Mantup	-	-	-
06. Kembangbahu	-	-	-
07. Sugio	-	-	-
08. Kedungpring	-	-	-
09. Modo	-	-	-
10. Babat	1	1	19
11. Pucuk	-	-	-
12. Sukodadi	-	-	-
13. Lamongan	1	1	26
14. Tikung	-	-	-
15. Sarirejo	-	-	-
16. Deket	-	-	-
17. Glagah	-	-	-
18. Karangbinangun	-	-	-
19. Turi	-	-	-
20. Kalitengah	-	-	-
21. Karanggeneng	-	-	-
22. Sekaran	-	-	-
23. Maduran	-	-	-
24. Laren	-	-	-
25. Solokuro	-	-	-
26. Paciran	-	-	-
27. Brondong	-	-	-
<i>Jumlah/Total</i>	2	2	45
<i>Tahun/Year 2008</i>	2	2	45
<i>Tahun/Year 2007</i>	2	2	12
<i>Tahun/Year 2006</i>	2	2	36
<i>Tahun/Year 2005</i>	2	2	36

Sumber : Departemen Agama Kabupaten Lamongan

Source : Departement of Religious Affairs of Lamongan Regency

Lanjutan Tabel/*Continued Table* 4.1.21

Kecamatan/ <i>Districts</i>	Kelas/ <i>Classes</i>	Guru/ <i>Teachers</i>	Murid/ <i>Students</i>
(1)	(5)	(6)	(7)
01. Sukorame	-	-	-
02. Bluluk	-	-	-
03. Ngimbang	-	-	-
04. Sambeng	-	-	-
05. Mantup	-	-	-
06. Kembangbahu	-	-	-
07. Sugio	-	-	-
08. Kedungpring	-	-	-
09. Modo	-	-	-
10. Babat	19	59	850
11. Pucuk	-	-	-
12. Sukodadi	-	-	-
13. Lamongan	26	83	1,103
14. Tikung	-	-	-
15. Sarirejo	-	-	-
16. Deket	-	-	-
17. Glagah	-	-	-
18. Karangbinangun	-	-	-
19. Turi	-	-	-
20. Kalitengah	-	-	-
21. Karanggeneng	-	-	-
22. Sekaran	-	-	-
23. Maduran	-	-	-
24. Laren	-	-	-
25. Solokuro	-	-	-
26. Paciran	-	-	-
27. Brondong	-	-	-
<i>Jumlah/Total</i>	45	142	1,953
<i>Tahun/Year 2008</i>	45	142	1,953
<i>Tahun/Year 2007</i>	12	194	2,079
<i>Tahun/Year 2006</i>	36	127	2,079
<i>Tahun/Year 2005</i>	36	123	1,726

Sumber : Departemen Agama Kabupaten Lamongan

Source : *Departement of Religious Affairs of Lamongan Regency*

Tabel/Table 4.1.22
Sekolah, Guru dan Murid Madrasah Aliyah (MA) Swasta
Schools, Pupils and Teachers Equivalent to Senior High School Private
2009

Kecamatan/ <i>Districts</i>	Lembaga Sekolah/ School Instances	Gedung Sekolah/ School Buildings	Ruang Belajar/ Study Rooms
(1)	(2)	(3)	(4)
01. Sukorame	1	1	3
02. Bluluk	-	-	-
03. Ngimbang	1	1	3
04. Sambeng	2	2	4
05. Mantup	2	2	6
06. Kembangbahu	3	3	9
07. Sugio	1	1	3
08. Kedungpring	-	-	-
09. Modo	2	2	5
10. Babat	5	5	34
11. Pucuk	-	-	-
12. Sukodadi	2	2	6
13. Lamongan	4	4	36
14. Tikung	1	1	2
15. Sarirejo	2	2	6
16. Deket	3	3	9
17. Glagah	2	2	6
18. Karangbinangun	4	4	13
19. Turi	4	4	15
20. Kalitengah	1	1	5
21. Karanggeneng	2	2	27
22. Sekaran	2	2	45
23. Maduran	3	3	57
24. Laren	3	3	12
25. Solokuro	8	8	55
26. Paciran	12	12	113
27. Brondong	2	2	6
<i>Jumlah/Total</i>	72	72	480
<i>Tahun/Year 2008</i>	72	72	480
<i>Tahun/Year 2007</i>	23	23	69
<i>Tahun/Year 2006</i>	65	70	213
<i>Tahun/Year 2005</i>	61	68	272

Sumber : Departemen Agama Kabupaten Lamongan

Source : Departement of Religious Affairs of Lamongan Regency

Lanjutan Tabel/*Continued Table* 4.1.22

Kecamatan/ <i>Districts</i>	Kelas/ Classes	Guru/ Teachers	Murid/ Students
(1)	(5)	(6)	(7)
01. Sukorame	1	16	103
02. Bluluk	-	-	-
03. Ngimbang	1	25	102
04. Sambeng	2	33	203
05. Mantup	2	43	131
06. Kembangbahu	3	66	374
07. Sugio	1	18	87
08. Kedungpring	-	-	-
09. Modo	2	44	114
10. Babat	5	73	297
11. Pucuk	-	-	-
12. Sukodadi	2	45	181
13. Lamongan	4	81	329
14. Tikung	1	21	39
15. Sarirejo	2	42	144
16. Deket	3	64	203
17. Glagah	2	51	192
18. Karangbinangun	4	77	339
19. Turi	4	98	445
20. Kalitengah	1	24	63
21. Karanggeneng	2	89	1,188
22. Sekaran	2	37	257
23. Maduran	3	80	469
24. Laren	3	70	347
25. Solokuro	8	172	637
26. Paciran	12	429	3,776
27. Brondong	2	35	151
<i>Jumlah/Total</i>	72	1,733	10,171
Tahun/ <i>Year</i> 2008	72	1,741	11,658
Tahun/ <i>Year</i> 2007	69	1,774	12,808
Tahun/ <i>Year</i> 2006	213	1,641	11,161
Tahun/ <i>Year</i> 2005	272	1,471	8,566

Sumber : Departemen Agama Kabupaten Lamongan

Source : *Departement of Religious Affairs of Lamongan Regency*

Tabel/Table 4.1.23
**Perguruan Tinggi, Mahasiswa dan Dosen
Kabupaten Lamongan Tahun 2009**

Nama Perguruan Tinggi	Alamat	Dosen	Mahasiswa	Rasio Mahasiswa- Dosen
(1)	(2)	(3)	(4)	(5)
1 UNISLA	Jl. Veteran	208	3,578	17
2 UNISDA	Jl. Erlangga Sukodadi	101	3,512	35
3 AKPER	Jl. Kusuma Bangsa	77	181	2
4 STIKIP PGRI	Jl. Sunan Giri	25	349	14
5 STIE KH. AKHMAD DAHLAN	Jl. KH. Akhmad Dahlan	20	267	13
6 STIKES MUHAMADIYAH	Jl. Ploso Wahyu	19	1,060	56
7 STIT AL FALAH	Desa Siman Sekaran	20	460	23
8 STAIM	Ponpes. Karang Asem Paciran	34	133	4
9 STAI SUNAN DRAJAT	Ponpes. Tabah Kranji Paciran	26	216	8
10 STIT MUHAMADIYAH	Jl. Raya Paciran 115	18	89	5
11 STIE MUHAMADIYAH	Jl. Raya Paciran 116	21	119	6
Jumlah		569	9,964	18

Sumber : Kantor Litbang Kab. Lamongan

Tabel/Table 4.2.1
Tempat Peribadatan Menurut Kecamatan
Number of Worship Facilities by Region
2009

Kecamatan/ Districts	Masjid/ Mos- que	Musho- lla	Langgar dan Surau	Gereja/Church			
				Protestan/ Protestant	Katolik/ Chatholic	Pura/ Temple	Vihara/ Vihara
(1)	(2)	(3)	(4)	(5)	(6)	(7)	(8)
01. Sukorame	32	5	56	-	-	-	-
02. Bluluk	28	2	38	2	-	-	-
03. Ngimbang	74	6	110	1	-	-	-
04. Sambeng	76	3	101	-	-	-	-
05. Mantup	70	3	158	-	-	-	-
06. Kembangbahu	84	10	272	1	-	-	-
07. Sugio	116	5	187	-	-	-	-
08. Kedungpring	81	6	263	-	-	-	-
09. Modo	86	9	234	-	-	-	-
10. Babat	75	22	259	1	-	-	-
11. Pucuk	51	7	175	-	-	-	-
12. Sukodadi	133	9	121	-	-	-	-
13. Lamongan	68	37	149	1	1	-	-
14. Tikung	77	23	91	-	-	-	-
15. Sarirejo	35	16	148	-	-	-	-
16. Deket	60	3	69	-	-	-	-
17. Glagah	74	7	87	-	-	-	-
18. Karangbinangun	61	1	108	1	-	-	-
19. Turi	67	2	171	1	-	1	-
20. Kalitengah	46	7	124	-	-	-	-
21. Karanggeneng	44	11	277	-	-	-	-
22. Sekaran	43	16	148	-	-	-	-
23. Maduran	38	7	134	-	-	-	-
24. Laren	50	5	230	-	-	-	-
25. Solokuro	22	8	150	-	-	-	-
26. Paciran	55	22	259	-	-	-	-
27. Brondong	38	6	110	-	-	-	-
Jumlah/Total	1,684	258	4,229	8	1	1	-

Sumber : Departemen Agama Kabupaten Lamongan

Source : Departement of Religious Affairs of Lamongan Regency

Tabel/Table 4.2.2
 Jemaah Haji yang Diberangkatkan Menurut Jenis Kelamin
 Number of Moslem Pilgrims Who Departured by Sex
 2009

Kecamatan/ Districts	Jenis Kelamin / Sex		Jumlah/ Total
	Laki-laki/Male	Perempuan/Female	
(1)	(2)	(3)	(4)
01. Sukorame	-	-	-
02. Bluluk	1	-	1
03. Ngimbang	-	2	2
04. Sambeng	10	11	21
05. Mantup	11	18	29
06. Kembangbahu	19	23	42
07. Sugio	43	43	86
08. Kedungpring	33	33	66
09. Modo	13	10	23
10. Babat	45	54	99
11. Pucuk	31	33	64
12. Sukodadi	26	30	56
13. Lamongan	72	81	153
14. Tikung	32	25	57
15. Sarirejo	43	17	60
16. Deket	25	26	51
17. Glagah	11	12	23
18. Karangbinangun	7	8	15
19. Turi	16	20	36
20. Kalitengah	14	20	34
21. Karanggeneng	27	29	56
22. Sekaran	50	57	107
23. Maduran	22	22	44
24. Laren	41	42	83
25. Solokuro	38	58	96
26. Paciran	67	80	147
27. Brondong	18	28	46
Jumlah/Total	715	782	1,497
Tahun/Years 2008	587	598	1,185

Sumber : Departemen Agama Kabupaten Lamongan

Source : Departement of Religious Affairs of Lamongan Regency

Tabel/Table 4.3.1
 Banyaknya Fasilitas kesehatan dan Paramedis
Number Of Health Facilities and Medical Personnels
 2006 - 2009

Fasilitas/Paramedis Kesehatan/ <i>Health Facilities and Medical Personnels</i>	Tahun / Year			
	2006	2007	2008	2009
(1)	(2)	(3)	(4)	(5)
01. Puskesmas	33	33	33	33
02. Puskesmas Pembantu	108	108	108	108
03. Klinik Keluarga Berencana	-	0	0	0
04. Tempat Praktek Dokter	145	124	157	157
05. Apotek	27	37	46	49
06. Laboratorium Medis	5	7	3	8
07. Dokter Spesialis Anak	3	3	3	2
08. Dokter Umum	100	101	63	63
09. Dokter Gigi	17	29	23	36
10. Apoter	27	37	2	3
11. Analis Kesehatan	39	57	17	23
12. Sarjana Kes.Masyarakat	-	19	12	17
13. Pengatur Gizi	9	29	32	26
14. Asisten Apoteker	13	56	12	20
15. Bidan	401	283	382	510
16. Perawat	377	824	592	551
17. Sanitarian	13	35	19	36
18. Fisio Therapy	2	8	4	3
19. Perawat Gigi	18	18	19	23
20. Analis Laborat	-	73	17	23
21. Dokter Obgyn	-	3	3	2

Sumber : Dinas Kesehatan Kabupaten Lamongan

Source : *Health Services of Lamongan Regency*

Tabel/Table 4.3.2
 Banyaknya Rumah Sakit, Rumah Bersalin, Balai Pengobatan & Kesehatan
Number of Hospital, Maternity Clinic and Health House
 2009

Kecamatan/ <i>District</i>	Rumah sakit/Hospital	Rumah Ber- salin/Mater- nity Clinic	Balai Peng- obatan/Health House	BKIA/ BKIA
(1)	(2)	(3)	(4)	(5)
01. Sukorame	-	-	2	-
02. Bluluk	-	-	-	-
03. Ngimbang	-	-	1	-
04. Sambeng	-	-	-	-
05. Mantup	-	-	1	-
06. Kembangbahu	-	-	-	-
07. Sugio	-	-	1	1
08. Kedungpring	-	1	2	-
09. Modo	-	-	1	-
10. Babat	1	-	2	1
11. Pucuk	-	-	1	-
12. Sukodadi	-	-	1	-
13. Lamongan	4	-	3	1
14. Tikung	-	-	1	-
15. Sarirejo	-	-	-	-
16. Deket	-	-	-	-
17. Glagah	-	-	-	-
18. Karangbinangun	-	-	1	-
19. Turi	-	-	1	-
20. Kalitengah	-	1	2	-
21. Karanggeneng	-	-	4	-
22. Sekaran	-	-	2	-
23. Maduran	-	1	2	1
24. Laren	-	1	2	-
25. Solokuro	-	-	5	-
26. Paciran	-	1	1	1
27. Brondong	-	-	1	-
<i>Jumlah/Total</i>	5	5	37	5
<i>Jumlah/Total 2008</i>	5	10	40	12
<i>Jumlah/Total 2007</i>	5	13	31	12

Sumber : Dinas Kesehatan Kab. Lamongan
 Source : *Health Services of Lamongan Regency*

Tabel/Table 4.3.3
 Banyaknya Puskesmas, Puskesmas Pembantu dan Apotik
Number of Public Health Centre, Public Health Sub-Centre and Dispensary
 2009

Kecamatan/ <i>District</i>	Puskesmas/ <i>Public Health Centre</i>	Puskesmas Pem- bantu/ <i>Public Health Sub- Centre</i>	Apotik/ <i>Dispensaries</i>
(1)	(2)	(3)	(4)
01. Sukorame	1	2	-
02. Bluluk	1	3	-
03. Ngimbang	1	3	1
04. Sambeng	1	5	2
05. Mantup	1	3	2
06. Kembangbahu	1	4	-
07. Sugio	1	5	2
08. Kedungpring	1	6	3
09. Modo	1	4	-
10. Babat	1	6	5
11. Pucuk	1	5	-
12. Sukodadi	1	4	1
13. Lamongan	1	4	20
14. Tikung	1	3	1
15. Sarirejo	1	3	-
16. Deket	1	4	-
17. Glagah	1	6	1
18. Karangbinangun	1	4	1
19. Turi	1	4	1
20. Kalitengah	1	4	1
21. Karanggeneng	1	4	3
22. Sekaran	1	5	1
23. Maduran	1	2	1
24. Laren	1	5	-
25. Solokuro	1	3	1
26. Paciran	1	4	5
27. Brondong	1	3	1
<i>Jumlah/Total</i>	27	108	53
<i>Jumlah/Total 2008</i>	33	108	47
<i>Jumlah/Total 2007</i>	33	108	27

Sumber : Dinas Kesehatan Kab. Lamongan

Source : Health Services of Lamongan Regency

Tabel/Table 4.3.4
Pola Penyakit Penderita Rawat Jalan di Puskesmas
Number of Illness Patterns of on-going Treatment in Local Government
2009

Jenis Penyakit/ <i>Diseases</i>	2007	2008	2009
(1)	(2)	(3)	(4)
01. Penyakit pada sistim otot dan jaringan pengikat	86,672	94,420	114,122
02. Infeksi akut lain saluran pernapasan atas (ISPA) <i>Aivte Respiratory Infection</i>	75,108	81,800	112,258
03. Penyakit Gastritis	36,620	31,056	48,942
04. Penyakit lain pd. saluran pernapasan atas <i>Other Respiratory Diseases</i>	36,620	31,018	25,170
05. Diare (termasuk tersangka kolera)/ <i>Diarrhea</i>	22,070	23,232	30,609
06. Penyakit tekanan darah tinggi/ <i>Hypertension</i>	20,944	20,202	29,485
07. Penyakit Kulit Infeksi/ <i>Dermatitis</i>	14,944	14,878	19,928
08. A s m a/ <i>Asma</i>	9,472	11,748	11,786
09. Penyakit Kulit Alergi/ <i>Allergie Dermatitis</i>	22,080	9,744	33,932
10. Anemia	22,080	9,744	9,204
11. Penyakit mata lainnya/ <i>Others eye Diseases</i>	9,482	9,372	12,258
12. Infeksi penyakit usus/ <i>Intestine Illness</i>	8,278	8,124	7,653
13. Infeksi penyakit usus yang lainnya/ tdk langsung <i>Other Intestine Illness</i>	8,278	8,124	7,653
14. Karies Gigi/ <i>Tooth Caries</i>	8,198	6,564	9,150
15. Disentri/ <i>Dysentery</i>	7,366	6,218	8,444
16. Gingivitis dan Penyakit Periodental <i>Gingivitis and Periodental Disorders</i>	5,634	5,984	-
17. Infeksi penyakit Telinga/	8,278	5,758	-
18. Penyakit pulpa dan jaringan peripikal	5,656	4,508	-
19 Kecelakaan dan rudapaksa/ <i>Accident</i>	4,634	3,358	7,262
20 Gangguan Neurotik/ <i>Nevrotic Disorders</i>	4,848	3,264	-
21 Diabetes Melitus	-	-	7,400
22 Tonsilitis	-	-	12,708
23 Broncchitis	-	-	9,160
24 Infeksi penyakit karena jamur/panu	-	-	7,572

Sumber : Dinas Kesehatan Kabupaten Lamongan

Source : *Health Services of Lamongan Regency*

Tabel/Table 4.3.5
 Banyaknya Dokter Pemerintah Menurut Kecamatan
Number of Doctor by District
 2009

Kecamatan/ <i>District</i>	Dokter Umum / <i>Doctor</i>	Dokter Gigi/ <i>Dentist</i>	Dokter Spesialis / <i>Doctor's Specialist</i>)*
(1)	(2)	(3)	(4)
01. Sukorame	3	1	-
02. Bluluk	1	-	-
03. Ngimbang	1	1	-
04. Sambeng	2	1	-
05. Mantup	1	1	-
06. Kembangbahu	2	1	-
07. Sugio	1	-	-
08. Kedungpring	1	1	-
09. Modo	1	1	-
10. Babat	1	1	-
11. Pucuk	1	1	-
12. Sukodadi	1	1	-
13. Lamongan	2	1	2
14. Tikung	1	1	-
15. Sarirejo	1	1	-
16. Deket	2	2	-
17. Glagah	2	1	-
18. Karangbinangun	3	1	-
19. Turi	1	1	-
20. Kalitengah	1	-	-
21. Karanggeneng	2	1	-
22. Sekaran	-	2	-
23. Maduran	2	1	-
24. Laren	3	1	-
25. Solokuro	1	1	-
26. Paciran	1	2	-
27. Brondong	2	1	-
<i>Jumlah/Total</i>	40	27	2

Sumber : Dinas Kesehatan Kabupaten Lamongan

Source : *Health Services of Lamongan Regency*

Tabel/Table 4.3.6
 Banyaknya Kunjungan Ibu Hamil
 dan Imunisasi di Puskesmas
Number of Visitation and Immunization
 2009

Kecamatan/ District	Jumlah Ibu Hamil	Jumlah Kunjungan Bumil		Cakupan Bumil	
		K1	K4	K1(%)	K4(%)
(1)	(2)	(3)	(4)	(5)	(6)
01. Sukorame	332	282	350	85	105
02. Bluluk	349	264	358	76	103
03. Ngimbang	698	716	716	103	103
04. Sambeng	815	775	775	95	95
05. Mantup	686	723	723	105	105
06. Kembangbahu	703	714	714	102	102
07. Sugio	913	904	904	99	99
08. Kedungpring	873	916	916	105	105
09. Modo	757	670	731	89	97
10. Babat	1,258	1,233	1,287	98	102
11. Pucuk	792	659	784	83	99
12. Sukodadi	804	914	866	114	108
13. Lamongan	1,008	1,061	1,061	105	105
14. Tikung	637	686	686	108	108
15. Sarirejo	388	425	423	110	109
16. Deket	721	705	705	98	98
17. Glagah	732	785	785	107	107
18. Karangbinangun	661	673	635	102	96
19. Turi	562	596	596	106	106
20. Kalitengah	827	841	841	102	102
21. Karanggeneng	705	710	710	101	101
22. Sekaran	738	670	670	91	91
23. Maduran	576	481	534	84	93
24. Laren	782	654	754	84	96
25. Solokuro	872	694	694	80	80
26. Paciran	1,226	1,654	1,337	135	109
27. Brondong	681	947	947	139	139
Jumlah/Total	20,096	20,352	20,502	101.27	102.02
Jumlah/Total 2008	22,103	21,420	20,206	96.91	91.42
Jumlah/Total 2007	22,274	20,504	20,106	92.05	90.27

Sumber : Dinas Kesehatan Kabupaten Lamongan
 Source : Health Services of Lamongan Regency

Tabel/Table 4.3.7
 Banyaknya Kunjungan Ibu Menyusui di Puskesmas
Number of Visitation to the Public Health Centre
 2009

Kecamatan/ <i>District</i>	Jumlah Ibu Menyusui	Kunjungan Baru/ <i>New</i>	Kunjungan Lama/ <i>Previous</i>	Jumlah/ <i>Total</i>
(1)	(2)	(3)	(4)	(5)
01. Sukorame	361	282	-	282
02. Bluluk	380	264	-	264
03. Ngimbang	760	716	-	716
04. Sambeng	887	775	-	775
05. Mantup	748	723	-	723
06. Kembangbahu	766	714	-	714
07. Sugio	994	904	-	904
08. Kedungpring	951	916	-	916
09. Modo	823	670	-	670
10. Babat	1,369	1,233	-	1,233
11. Pucuk	863	659	-	659
12. Sukodadi	876	914	-	914
13. Lamongan	1,098	1,061	-	1,061
14. Tikung	693	686	-	686
15. Sarirejo	424	425	-	425
16. Deket	765	705	-	705
17. Glagah	797	785	-	785
18. Karangbinangun	720	673	-	673
19. Turi	612	596	-	596
20. Kalitengah	900	841	-	841
21. Karanggeneng	768	710	-	710
22. Sekaran	804	670	-	670
23. Maduran	628	481	-	481
24. Laren	851	654	-	654
25. Solokuro	947	694	-	694
26. Paciran	1,337	1,654	-	1,654
27. Brondong	746	947	-	947
<i>Jumlah/Total</i>	21,868	20,352	0	20,352
<i>Jumlah/Total 2008</i>	22,103	21,420	0	21,420
<i>Jumlah/Total 2007</i>	20,588	18,340	0	18,340

Sumber : Dinas Kesehatan Kabupaten Lamongan

Source : Health Services of Lamongan Regency

Tabel/Table 4.3.8
Perkiraan Jumlah dan Cakupan Persalinan serta Persentasenya
Estimation Number and Participant Birth's
2009

Kecamatan/ <i>District</i>	Perkiraan Persalinan/ <i>Estimation</i>	Oleh Tenaga Kesehatan/ <i>Personnels Public Health</i>	
		Jumlah/ <i>Total</i>	Persen/ <i>Percent</i>
(1)	(2)	(3)	(4)
01. Sukorame	332	299	90.06
02. Bluluk	349	329	94.27
03. Ngimbang	698	676	96.85
04. Sambeng	815	737	90.43
05. Mantup	686	686	100.00
06. Kembangbahu	703	698	99.29
07. Sugio	913	897	98.25
08. Kedungpring	873	865	99.08
09. Modo	757	716	94.58
10. Babat	1,258	1,259	100.08
11. Pucuk	792	759	95.83
12. Sukodadi	804	786	97.76
13. Lamongan	1,008	1,008	100.00
14. Tikung	637	586	91.99
15. Sarirejo	388	359	92.53
16. Deket	721	692	95.98
17. Glagah	732	717	97.95
18. Karangbinangun	661	611	92.44
19. Turi	562	552	98.22
20. Kalitengah	827	791	95.65
21. Karanggeneng	705	670	95.04
22. Sekaran	738	697	94.44
23. Maduran	576	550	95.49
24. Laren	782	714	91.30
25. Solokuro	681	637	93.54
26. Paciran	1,226	1,226	100.00
27. Brondong	872	872	100.00
<i>Jumlah/Total</i>	20,096	19,389	96.48
<i>Jumlah/Total 2008</i>	20,541	18,976	92.38
<i>Jumlah/Total 2007</i>	20,450	18,633	91.11

Sumber : Dinas Kesehatan Kabupaten Lamongan

Source : *Health Services of Lamongan Regency*

Tabel/Table 4.3.9
 Banyaknya Dukun Bayi dan Prosentase Dukun bayi Terlatih
Number of Dukun Bayi Terlatih
 2009

Kecamatan / District	Jumlah Dukun bayi	Dukun Bayi Terlatih
(1)	(2)	(3)
01. Sukorame	11	11
02. Bluluk	7	7
03. Ngimbang	6	6
04. Sambeng	14	14
05. Mantup	15	15
06. Kembangbahu	6	6
07. Sugio	12	12
08. Kedungpring	9	3
09. Modo	21	21
10. Babat	16	15
11. Pucuk	15	6
12. Sukodadi	9	8
13. Lamongan	10	10
14. Tikung	6	6
15. Sarirejo	3	3
16. Deket	3	3
17. Glagah	6	4
18. Karangbinangun	6	8
19. Turi	7	7
20. Kalitengah	7	7
21. Karanggeneng	14	9
22. Sekaran	19	19
23. Maduran	15	15
24. Laren	12	12
25. Solokuro	9	9
26. Paciran	24	24
27. Brondong	16	16
<i>Jumlah/Total</i>	298	276
<i>Jumlah/Total 2008</i>	296	246
<i>Jumlah/Total 2007</i>	289	289

Sumber : Dinas Kesehatan Kabupaten Lamongan

Source : *Health Services of Lamongan Regency*

Tabel/Table 4.3.10
Penerimaan dan Pemakaian Darah
User and Receipt of Blood
2005 - 2009

Uraian / <i>Description</i>	2005	2006	2007	2008	2009
(1)	(2)	(3)	(4)	(5)	(6)
01. Penerimaan/Receipt					
1.1 Sisa Tahun Lalu/ <i>Remaining Bloods of Previous Year</i>	434	272	246	360	265
1.2 Produksi Lokal <i>Local Productions</i>	3,985	4,609	4,330	3,609	3,624
1.3 Dari PMI lain Daerah <i>from Interlocal</i>	430	700	2,135	4,495	3,190
Jumlah / Total	4,849	5,581	6,711	8,464	7,079
02. Pemakaian / Users					
2.1 Pemakaian Lokal <i>Local Users</i>	4,126	4,752	5,830	7,671	6,426
2.2 Dikirim ke Luar Daerah <i>Send to Interlocal</i>	-	-	-	-	-
2.3 Rusak / <i>Bads</i>	451	583	521	528	592
Jumlah / Total	4,577	5,335	6,351	8,199	7,018
03. Sisa / Remainder	272	246	360	265	61

Sumber : Palang Merah Indonesia Kab.Lamongan

Source : *Indonesian Red Cross of Lamongan Regency*

Tabel/Table 4.3.11
Pendapatan Bersih Bulan Dana Palang Merah Indonesia
Net Income of Indonesia Red Cross Funding Month by District
2006 - 2009

Kecamatan/Districts	2006	2007	2008	2009
(1)	(6)	(6)	(6)	(6)
01. Sukorame	-	500,000	-	712,500
02. Bluluk	612,500	500,000	-	712,500
03. Ngimbang	712,500	250,000	-	712,500
04. Sambeng	760,000	760,000	-	760,000
05. Mantup	760,000	760,000	-	760,000
06. Kembangbahu	760,000	760,000	-	760,000
07. Sugio	700,000	650,000	-	712,500
08. Kedungpring	712,500	712,500	-	712,500
09. Modo	665,000	712,500	-	712,500
10. Babat	760,000	760,000	-	760,000
11. Pucuk	712,500	712,500	-	712,500
12. Sukodadi	712,500	704,000	-	712,500
13. Lamongan	750,000	760,000	-	760,000
14. Tikung	530,000	630,000	-	712,500
15. Sarirejo	600,000	712,500	-	712,500
16. Deket	760,000	760,000	-	760,000
17. Glagah	400,000	600,000	-	760,000
18. Karangbinangun	475,000	475,000	-	760,000
19. Turi	523,000	523,000	-	760,000
20. Kalitengah	712,500	712,500	-	712,500
21. Karanggeneng	712,500	712,500	-	712,500
22. Sekaran	-	712,500	-	712,500
23. Maduran	712,500	712,500	-	712,500
24. Laren	400,000	570,000	-	712,500
25. Solokuro	712,500	712,500	-	712,500
26. Paciran	712,500	712,500	-	712,500
27. Brondong	712,500	760,000	-	712,500
Kab. Lamongan	17,103,500	17,847,000	0	19,665,000

Sumber : Palang Merah Indonesia Kab.Lamongan

Source : Indonesian Red Cross of Lamongan Regency

Tabel/Table 4.3.12
Keanggotaan Palang Merah Remaja dan Korps Sukarela
Members of Youth Red Cross and Volunteer Corps
2009

Kecamatan/District	Palang Merah Remaja /Youth Red Cross	Korps Sukarela /Volunteer Corps
(1)	(2)	(3)
01. Sukorame	-	3
02. Bluluk	30	3
03. Ngimbang	20	3
04. Sambeng	25	3
05. Mantup	25	3
06. Kembangbahu	30	3
07. Sugio	-	3
08. Kedungpring	30	3
09. Modo	-	3
10. Babat	30	3
11. Pucuk	-	3
12. Sukodadi	-	3
13. Lamongan	30	3
14. Tikung	20	3
15. Sarirejo	-	3
16. Deket	30	3
17. Glagah	25	3
18. Karangbinangun	20	3
19. Turi	25	3
20. Kalitengah	20	3
21. Karanggeneng	-	3
22. Sekaran	25	3
23. Maduran	-	3
24. Laren	25	3
25. Solokuro	25	3
26. Paciran	30	3
27. Brondong	30	3
<i>Jumlah / Total</i>	495	81
Tahun/Year 2008	-	-
Tahun/Year 2007	637	38
Tahun/Year 2006	1,046	58
Tahun/Year 2005	1,046	58

Sumber : Palang Merah Indonesia Kab.Lamongan

Source : Indonesian Red Cross of Lamongan Regency

Tabel/Table 4.3.13
 Banyaknya Pelayanan di Instalasi Rawat Jalan
Number of Servicing On Going Treatments
 2005 - 2009

Jenis Pelayanan/ <i>Kinds</i> <i>Servicing</i>	Jumlah Pelayanan				
	2005	2006	2007	2008	2009
(1)	(2)	(3)	(4)	(5)	(6)
01. Poli Umum	1,381	1,314	1,148	2,036	526
02. Poli Anak	10,071	9,631	8,537	7,622	6,732
03. Poli Bedah	4,159	4,691	5,449	5,858	7,147
04. Poli Hamil/Kandungan	2,437	3,253	2,824	2,647	3,256
05. Poli Gigi dan Mulut	3,247	3,113	3,088	2,889	3,019
06. Poli Interne	11,660	13,857	15,463	14,127	18,591
07. Poli Mata	6,339	6,610	7,068	7,817	9,091
08. Poli KB	448	423	339	398	719
09. UGD / Kamar Terima	4,311	5,966	7,812	9,771	11,209
10. Paru-paru	2,087	3,241	4,444	4,586	5,796
11. Poli Syaraf	5,663	6,183	6,295	6,349	8,754
12. Poli THT	6,659	7,507	7,137	7,777	7,415
13. Poli Kulit dan Kelamin	3,976	3,941	3,587	3,905	4,371
14. Poli Fisioterapi	7,767	8,216	8,309	13,019	16,747
15. Poli Onkologi	2,930	3,918	2,610	2,484	2,863
16. Bedah Ortopedi	2,761	2,918	3,028	2,841	3,123
17. Poli Jantung	*	867	3,609	5,562	5,356
18. Psikiatri	-	-	-	-	390
Jumlah/Total	75,896	85,649	90,747	99,688	115,105

Sumber : RSUD Dr. Soegiri Kab. Lamongan

Source : Local Public Hospital of Lamongan Regency

Ket./Note *) = Data tidak tersedia/Data Not Available

Tabel/Table 4.3.14
 Banyaknya Kegiatan/Fasilitas di Intalasi Rawat Inap
Number of Activies/Facilities On Opname Instalation
 2005 - 2009

Kegiatan/Fasilitas / <i>Activies/Facilities</i>	Jumlaj Pelayanan/ <i>Services</i>				
	2005	2006	2007	2008	2009
(1)	(2)	(3)	(4)	(5)	(6)
01. Jumlah Pasien	6,030	8,119	9,063	9,829	11,395
02. Pasien Keluar Hidup	5,618	7,590	8,446	9,189	10,513
03. Hari Perawatan	25,552	35,056	40,588	40,818	45,974
04. Tempat tidur Perawatan	122	152	158	212	212
05. Pasien Meninggal	387	530	592	640	900

Sumber : RSUD Dr. Soegiri Kab. Lamongan
Source : Local Public Hospital of Lamongan Regency

Tabel/Table 4.3.15
 Banyaknya Pelayanan Operasi Menurut Jenisnya
Number of Operation Service by Type
 2005- 2009

Jenis Operasi/ Operation	Jumlaj Pelayanan/ <i>Services</i>				
	2005	2006	2007	2008	2009
(1)	(2)	(3)	(4)	(5)	(6)
01. Operasi Kecil	1182	508	398	398	379
02. Operasi Sedang	263	273	465	465	916
03. Operasi Besar	556	937	674	674	1012
04. Operasi Khusus	-	-	-	-	19

Sumber : RSUD Dr. Soegiri Kab. Lamongan
Source : Local Public Hospital of Lamongan Regency

Tabel/Table 4.3.16
Kegiatan Penunjang Diagnostik /
Diagnose Supporting Activity At Dr. Soegiri Hospital
2005 - 2009

Kegiatan Penunjang/ <i>Diagnose Supporting Activity</i>	Jumlaj Pelayanan/ <i>Services</i>				
	2005	2006	2007	2008	2009
(1)	(2)	(3)	(4)	(5)	(6)
01. Radiologi	7,068	7,068	9,031	10,228	9,503
02. EKG	942	942	981	4609	4784
03. USG	786	786	986	993	994

Sumber : RSUD Dr. Soegiri Kab. Lamongan

Source : Local Public Hospital of Lamongan Regency

Tabel/Table 4.3.17
Kegiatan Laboratorium di RSUD Dr. Soegiri
Laboratirium Activities At Dr. Soegiri Hospital
2005 - 2009

Kegiatan Laboratorium	Jumlaj Pelayanan/ <i>Services</i>				
	2005	2006	2007	2008	2009
(1)	(2)	(3)	(4)	(5)	(6)
01. Pemeriksaan Darah	14,387	21,789	27,686	25,126	31,733
02. Pemeriksaan Urine	1,888	2,720	3,637	3,191	3,071
03. Pemeriksaan Lain-lain	951	789	1,287	754	761

Sumber : RSUD Dr. Soegiri Kab. Lamongan

Source : Local Public Hospital of Lamongan Regency

Tabel/Table 4.3.18
 Banyaknya Peserta PKBRS di RSUD Dr. Soegiri
Number of PKBRS Participants At Dr. Soegiri Hospital
 2005 - 2009

Jenis / Types	Jumlaj Pelayanan/ Services				
	2005	2006	2007	2008	2009
(1)	(2)	(3)	(4)	(5)	(6)
01. KB Baru	246	246	206	302	563
02. KB Ulang	202	202	133	96	187

Sumber : RSUD Dr. Soegiri Kab. Lamongan

Source : *Local Public Hospital of Lamongan Regency*

Tabel/Table 4.3.19
 Banyaknya Peserta Imunisasi di RSUD Dr. Soegiri
Number of Servicing Immunization by Immunization Types
 2005 - 2009

Jenis Imunisasi/ <i>Immunization Types</i>	2005	2006	2007	2008	2009
(1)	(2)	(3)	(4)	(5)	(6)
01. BCG	271	296	279	320	553
02. DPT I	54	37	39	25	50
03. DPT II	26	25	21	20	30
04. DPT III	31	38	10	23	43
05. Polio I	260	215	258	307	556
06. Polio II	67	35	46	28	46
07. Polio III	38	29	31	19	34
08. Hepatitis I	41	71	98	25	50
09. Hepatitis II	26	34	5	20	30
10. Hepatitis III	26	33	7	23	43
11. Campak	37	35	53	17	52
12. TT1 Ibu Hamil	33	40	21	16	25
13. TT2 Ibu Hamil	24	24	9	5	15
14. HB O-7 Hari	-	-	-	274	524
Jumlah	934	912	877	1,396	2,051

Sumber : RSUD Dr. Soegiri Kab. Lamongan

Source : *Local Public Hospital of Lamongan Regency*

Tabel/Table 4.4.1
Perkara yang Masuk Kejaksaan Negeri
Criminal Cases Received at Courts of First Instance
2009

Bulan/Month	Perkara masuk/ New Cases	Dilimpah kan ke PN/Sent to District Court
(1)	(2)	(3)
01. Januari/January	47	47
02. Februari/February	48	48
03. Maret/March	37	37
04. April/April	27	27
05. Mei/May	44	44
06. Juni/June	45	45
07. Juli/July	48	48
08. Agustus/August	42	42
09. September/September	42	42
10. Oktober/October	44	44
11. Nopember/November	47	47
12. Desember/December	40	40
Jumlah/Total	511	511
Tahun/Year 2008	471	471
Tahun/Year 2007	528	528
Tahun/Year 2006	378	378
Tahun/Year 2005	363	363

Sumber : Kejaksaan Negeri Kabupaten Lamongan

Source : Court of First Instance of Lamongan Regency

Tabel/Table 4.4.2

Perkara yang masuk Kejaksaan Negeri Menurut Jenis Pidana
Criminal Cases Received at Courts of First Instance by Type of Crimes
 2009

Jenis Pidana/ Type of Crimes	Sisa Tahun Lalu/ Remaining Cases	Masuk Tahun ini/ Received this year	Jumlah Perkara/ Number of Cases	dilimpahkan ke PN/ Sent to District Court	dikirim ke kejaksaan Lain/ Sent to Other Courts	divonis diputus bebas/ Verdict of not Guilty	Jumlah/ Total	Sisa Tahun Ini/ Remaining Cases by the of year
(1)	(2)	(3)	(4)	(5)	(6)	(7)	(8)	(9)
01. Biasa/ Khusus	-	1	1	1	-	-	1	-
02. Ekonomi/ Economic	-	-	-	-	-	-	-	-
03. Korupsi/ Corruption	-	4	4	4	-	-	4	-
04. Subversi/ Subversif	-	-	-	-	-	-	-	-
05. Narkotika/	-	-	-	-	-	-	-	-
06. Imigrasi/ Immigration	-	-	-	-	-	-	-	-
07. Lain-lain/ Others	-	-	-	-	-	-	-	-
Jumlah/Total	-	5	5	5	-	-	5	-
Thn/Year 2008	-	8	8	8	-	-	8	-
Thn/Year 2007	-	4	4	4	-	-	4	-
Thn/Year 2006	-	6	6	6	-	-	6	-
Thn/Year 2005	-	1	5	1	-	-	1	-

Sumber : Kejaksaan Negeri Kabupaten Lamongan

Source : Court of First Instance of Lamongan Regency

Tabel/Table 4.4.3
Perkara Pidana Singkat yang Masuk dan Diputus oleh PN
Number of Short Criminal Cases Received and Sentenced At First Instance
2009

Bulan/Month	Sisa Bula Lalu/ Remain-ing cases of Previous Month	Masuk Bulan Ini/New Cases	Diputus Bulan Ini/Sentenced	Sisa Bulan Ini/Remaining cases
(1)	(2)	(3)	(4)	(5)
01. Januari/January	-	-	-	-
02. Februari/February	-	3	3	-
03. Maret/March	-	1	1	-
04. April/April	-	-	-	-
05. Mei/May	-	-	-	-
06. Juni/June	-	-	-	-
07. Juli/July	-	-	-	-
08. Agustus/August	-	-	-	-
09. September/September	-	-	-	-
10. Oktober/October	-	-	-	-
11. Nopember/November	-	-	-	-
12. Desember/December	-	-	-	-
Jumlah/Total	-	4	4	-
Tahun/Year 2008	-	17	17	-
Tahun/Year 2007	-	45	45	-
Tahun/Year 2006	1	25	25	1
Tahun/Year 2005	3	18	21	-

Sumber : Pengadilan Negeri Kabupaten Lamongan

Source : District Court of Lamongan Regency

Tabel/Table 4.4.4
 Perkara Pidana Biasa yang Masuk dan Diputus oleh PN
Number of Received and Sentenced Criminal Cases At First Instance
 2009

Bulan	Sisa Bula Lalu/ <i>Remain-ing cases of Previous Month</i>	Masuk Bulan Ini/ <i>New Cases</i>	Diputus Bulan Ini/ <i>Sentenced Ini/Sentenced</i>	Sisa Bulan Ini/ <i>Remaining cases</i>
(1)	(2)	(3)	(4)	(5)
01. Januari/ <i>January</i>	44	34	36	42
02. Februari/ <i>February</i>	42	56	30	68
03. Maret/ <i>March</i>	68	47	56	59
04. April/ <i>April</i>	59	36	47	48
05. Mei/ <i>May</i>	48	44	40	52
06. Juni/ <i>June</i>	52	44	49	47
07. Juli/ <i>July</i>	47	42	46	43
08. Agustus/ <i>August</i>	43	48	41	50
09. September/ <i>September</i>	50	48	43	55
10. Oktober/ <i>October</i>	55	41	49	47
11. Nopember/ <i>November</i>	47	46	40	53
12. Desember/ <i>December</i>	53	47	45	55
<i>Jumlah/Total</i>	608	533	522	619
<i>Tahun/Year 2008</i>	524	485	459	550

Sumber : Pengadilan Negeri Kabupaten Lamongan

Source : District Court of Lamongan Regency

Tabel/Table 4.4.5
Perkara Pidana Cepat yang Masuk dan Diputus oleh PN
Number Of Brief Criminal Cases Received and Sentenced At First Instance
2009

Bulan	Sisa Bula Lalu/ <i>Remain- ing cases of Previous Month</i>	Masuk Bulan Ini/ <i>New Cases</i>	Diputus Bulan Ini/ <i>Sentenced</i>	Sisa Bulan Ini/ <i>Remaining cases</i>
(1)	(2)	(3)	(4)	(5)
01. Januari/ <i>January</i>	-	29	29	-
02. Februari/ <i>February</i>	-	10	10	-
03. Maret/ <i>March</i>	-	13	13	-
04. April/ <i>April</i>	-	10	10	-
05. Mei/ <i>May</i>	-	6	6	-
06. Juni/ <i>June</i>	-	8	8	-
07. Juli/ <i>July</i>	-	2	2	-
08. Agustus/ <i>August</i>	-	12	12	-
09. September/ <i>September</i>	-	41	41	-
10. Oktober/ <i>October</i>	-	7	7	-
11. Nopember/ <i>November</i>	-	-	-	-
12. Desember/ <i>December</i>	-	17	17	-
<i>Jumlah/Total</i>	-	155	155	-
Tahun/ <i>Year</i> 2008	-	114	114	-
Tahun/ <i>Year</i> 2007	-	136	136	-
Tahun/ <i>Year</i> 2006	-	28	28	-
Tahun/ <i>Year</i> 2005	-	83	83	-

Sumber : Pengadilan Negeri Kabupaten Lamongan

Source : District Court of Lamongan Regency

Tabel/Table 4.4.6
Perkara Pidana Lalu Lintas yang Masuk dan Diputus oleh PN
Offence Traffic Light Cases Received and Sentenced by District Courts
2009

Bulan	Sisa Bula Lalu/ <i>Remain-ing cases of Previous Month</i>	Masuk Bulan Ini/ <i>New Cases</i>	Diputus Bulan Ini/ <i>Sentenc ed</i>	Sisa Bulan Ini/ <i>Remai ning cases</i>
(1)	(2)	(3)	(4)	(5)
01. Januari/ <i>January</i>	-	1,604	1,604	-
02. Februari/ <i>February</i>	-	730	730	-
03. Maret/ <i>March</i>	-	1,523	1,523	-
04. April/ <i>April</i>	-	1,460	1,460	-
05. Mei/ <i>May</i>	-	1,661	1,661	-
06. Juni/ <i>June</i>	-	948	948	-
07. Juli/ <i>July</i>	-	1,848	1,848	-
08. Agustus/ <i>August</i>	-	773	773	-
09. September/ <i>September</i>	-	858	858	-
10. Oktober/ <i>October</i>	-	1,145	1,145	-
11. Nopember/ <i>November</i>	-	1,590	1,590	-
12. Desember/ <i>December</i>	-	1,585	1,585	-
<i>Jumlah/Total</i>	0	15,725	15,725	0
Tahun/ <i>Year</i> 2008	0	10,475	10,475	0
Tahun/ <i>Year</i> 2007	-	12,899	12,899	-
Tahun/ <i>Year</i> 2006	-	10,873	10,873	-
Tahun/ <i>Year</i> 2005	-	16,686	16,686	-

Sumber : Pengadilan Negeri Kabupaten Lamongan

Source : District Court of Lamongan Regency

Tabel/Table 4.4.7
Perkara yang Diterima dan Diputus Pengadilan Agama
Number of Cased Received and Sentensed at Religious Court
2009

Bulan/Month	Sisa Bulan Lalu	Diterima	Diputuskan	Sisa Akhir Bulan
(1)	(2)	(2)	(3)	(3)
01. Januari/January	398	249	198	449
02. Februari/February	449	169	171	447
03. Maret/March	447	188	175	460
04. April/April	460	200	197	463
05. Mei/May	463	196	173	486
06. Juni/June	486	232	219	499
07. Juli/July	499	207	207	499
08. Agustus/August	499	181	235	445
09. September/September	445	157	152	450
10. Oktober/October	450	327	187	590
11. Nopember/November	590	243	229	604
12. Desember/December	604	210	276	538
Jumlah/Total	5790	2,559	2,419	5,930

Sumber : Pengadilan Agama Kabupaten Lamongan

Source : Religious Court of Lamongan Regency

Tabel/Table 4.4.8
 Jumlah Perceraian Menurut Penyebabnya
Number of Divorce
 2009

Faktor Penyebab	Cerai
(1)	(2)
1 Poligami	0
2 Krisis Akhlak	112
3 Cemburu	65
4 Kawin Paksa	100
5 Ekonomi	600
6 Tidak Tanggung Jawab	563
7 Kawin dibawah umur	2
8 Kekerasan Fisik	51
9 Kekerasan Mental	66
10 Dihukum	4
11 Cacat Biologis	38
12 Politis	2
13 Gangguan Pihak Ketiga	161
14 Tidak Ada Keharmonisan	339
15 Lainnya	3
<i>Jumlah/Total</i>	2,106
<i>Tahun/Years 2008</i>	2,114

Sumber : Pengadilan Agama Kabupaten Lamongan

Source : Religious Court of Lamongan Regency

Tabel/Table 4.4.9
Narapidana Menurut Jenis Kejahatan dan Jenis Kelamin
Number of Prisoner by Type Crime Committed and Sex
2009

Kejahatan/ <i>Criminal</i>	Laki-laki/ Male	Perempuan/F emale	Jumlah/ Total
(1)	(2)	(3)	(4)
01. Politik/ <i>Politic</i>	-	-	-
02. Ketertiban Umum/ <i>Public Order</i>	71	1	72
03. Pembakaran/ <i>Arson</i>	12	-	12
04. Penyuapan/ <i>Bribery</i>	-	-	-
05. Mata Uang/ <i>Money Counterfeiting</i>	44	-	44
06. Memalsu Materai/Surat <i>Document and Seal Counterfeiting</i>	4	-	4
07. Kesusilaan/ <i>Morally Offence</i>	43	1	44
08. Perjudian/ <i>Gambling</i>	89	-	89
09. Penculikan/ <i>Kidnapping</i>	7	-	7
10. Pembunuhan/ <i>Murder</i>	64	-	64
11. Penganiayaan/ <i>Oppression</i>	67	2	69
12. Pencurian/ <i>Theft</i>	240	12	252
13. perampokan/ <i>Robbery</i>	29	-	29
14. Pemerasan/ <i>Blackmail</i>	18	-	18
15. Penggelapan/ <i>Embezzlement</i>	87	7	94
16. Penipuan/ <i>Deception</i>	108	22	130
17. Kayu gelap/ <i>Illegal Logging</i>	102	-	102
18. Dalam Jabatan/ <i>Job Position</i>	-	-	-
19. Penadahan/ <i>Fence</i>	3	-	3
20. Senjata Tajam / <i>Firearms</i>	-	-	-
21. Narkoba/ <i>Narcotic Crime</i>	18	-	18
22. Psycotropika/ <i>Psycotropika</i>	4	-	4
23. Korupsi/ <i>Corruption</i>	39	-	39
24. Perlindungan Anak	271	3	274
25. KDRT	24	-	24
26. Pupuk Palsu	8	-	8
27. Carnopen	108	1	109
28. Hak cipta/kaset bajakan	1	3	4
29. Kealpaan	30	-	30
30. lain-lain/ <i>Others</i>	-	-	-
<i>Jumlah/Total</i>	1.491	52	1.543
<i>Tahun/Year 2008</i>	1477	37	1.514

Sumber : Lembaga Pemasyarakatan Kabupaten Lamongan

Source : *Correctional Institutions of Lamongan Regency*

Tabel/Table 4.4.10
Tahanan Menurut Jenis Kejahatan dan Jenis Kelamin
Number of Detainees by Type Crime Committed and Sex
2009

Kejahatan/ <i>Criminal</i>	Laki-laki/ <i>Male</i>	Perempuan/ <i>Female</i>	Jumlah/ <i>Total</i>
(1)	(2)	(3)	(4)
01. Politik/ <i>Politic</i>	-	-	-
02. Ketertiban Umum/ <i>Public Order</i>	184	6	190
03. Pembakaran/ <i>Arson</i>	-	-	-
04. Penyuapan/ <i>Bribery</i>	-	-	-
05. Mata Uang/ <i>Money Counterfeiting</i>	16	-	16
06. Memalsu Materai/Surat <i>Document and Seal Counterfeiting</i>	7	4	11
07. Kesusilaan/ <i>Morally Offence</i>	12	6	18
08. Perjudian/ <i>Gambling</i>	352	-	352
09. Penculikan/ <i>Kidnapping</i>	20	-	20
10. Pembunuhan/ <i>Murder</i>	11	-	11
11. Penganiayaan/ <i>Oppression</i>	105	4	109
12. Pencurian/ <i>Theft</i>	325	12	337
13. perampokan/ <i>Robbery</i>	16	1	17
14. Pemerasan/ <i>Blackmail</i>	13	-	13
15. Penggelapan/ <i>Embezzlement</i>	58	7	65
16. Penipuan/ <i>Deception</i>	96	13	109
17. Kayu gelap/ <i>Illegal Logging</i>	196	-	196
18. Dalam Jabatan/ <i>Job Position</i>	1	-	1
19. Penadahan/ <i>Fence</i>	21	-	21
20. Senjata Tajam / <i>Firearms</i>	8	-	8
21. Narkoba/ <i>Narcotic Crime</i>	10	-	10
22. Psycotropika/ <i>Psycotropika</i>	-	-	-
23. Korupsi/ <i>Corruption</i>	-	-	-
24. Hak cipta	5	5	10
25. Perlindungan Anak	55	3	58
26. KDRT	21	-	21
27. Palsu BBM	6	-	6
28. Carnopen	65	1	66
29. Kealpaan	33	-	33
30. lain-lain/ <i>Others</i>	-	-	-
Jumlah/Total	1,636	62	1,698
Tahun/Year 2008	1,402	45	1,447

Sumber : Lembaga Pemasyarakatan Kabupaten Lamongan

Source : *Correctional Institutions of Lamongan Regency*

Tabel/Table 4.4.11
 Tambahan Narapidana Menurut Jenis Kejahatan dan Jenis Kelamin
Additional Prisoner by Type Crime Committed and Sex
 2009

Kejahatan/ <i>Criminal</i>	Laki-laki/ Male	Perempuan/ Female	Jumlah/ Total
(1)	(2)	(3)	(4)
1 Politik/ <i>Politic</i>	-	-	-
2 Kepala Negara	-	-	-
3 Ketertiban Umum/ <i>Public Order</i>	31	2	33
4 Pembakaran/ <i>Arson</i>	-	-	-
5 Penyuapan/ <i>Bribery</i>	-	-	-
6 Mata Uang/ <i>Money Counterfeiting</i>	4	-	4
7 Memalsu Materai/Surat <i>Document and Seal Counterfeiting</i>	2	1	3
8 Kesusilaan/ <i>Morally Offence</i>	5	2	7
9 Perjudian/ <i>Gambling</i>	149	-	149
10 Penculikan/ <i>Kidnapping</i>	5	-	5
11 Pembunuhan/ <i>Murder</i>	1	-	1
12 Penganiayaan/ <i>Oppression</i>	40	3	43
13 Pencurian/ <i>Theft</i>	138	8	146
14 perampokan/ <i>Robbery</i>	7	-	7
15 Pemerasan/ <i>Blackmail</i>	7	-	7
16 Penggelapan/ <i>Embezzlement</i>	20	3	23
17 Penipuan/ <i>Deception</i>	32	5	37
18 Kayu gelap/ <i>Illegal Logging</i>	63	-	63
19 Dalam Jabatan/ <i>Job Position</i>	1	-	1
20 Penadahan/ <i>Fence</i>	7	-	7
21 Senjata Tajam / <i>Firearms</i>	1	-	1
22 Narkoba/ <i>Narcotic Crime</i>	4	-	4
23 Psycotropika/ <i>Psycotropika</i>	-	-	-
24 Korupsi/ <i>Corruption</i>	1	-	1
25 Hak cipta	2	3	5
26 Perpu	-	-	-
27 Perlindungan anak	11	-	11
Carnopen	37	1	38
28 KDRT	6	-	6
29 BBM Palsu	-	-	-
30 Kealpaan	13	-	13
32 lain-lain/ <i>Others</i>	1	-	1
Jumlah/ <i>Total</i>	588	28	616
Tahun/ <i>Year</i> 2008	538	14	552

Sumber : Lembaga Pemasyarakatan Kabupaten Lamongan

Source : Correctional Institutions of Lamongan Regency

Lamongan Dalam Angka 2010/*Lamongan in Figures 2010*

Tabel/Table 4.4.12
 Tambahan Narapidana Menurut Kelompok Usia
Additional Prisoner by Age Group
 2009

Kejahatan/ <i>Criminal</i>	Laki-laki/ <i>Male</i>	Perempuan/ <i>Female</i>	Jumlah/ <i>Total</i>
(1)	(2)	(3)	(4)
01. Dewasa	524	24	548
02. Pemuda	39	3	42
03. Anak-anak	25	1	26
<i>Jumlah/Total</i>	588	28	616
Tahun/ <i>Year</i> 2008	561	27	575
Tahun/ <i>Year</i> 2007	636	27	663
Tahun/ <i>Year</i> 2006	491	12	503
Tahun/ <i>Year</i> 2005	491	12	503
Tahun/ <i>Year</i> 2004	359	7	366

Sumber : Lembaga Pemasyarakatan Kabupaten Lamongan

Source : Correctional Institutions of Lamongan Regency

Tabel/Table 4.4.13
 Tambahan Narapidana Menurut Lama Dipenjara
Additional Prisoner by According to Legth of Punishment
 2009

Kejahatan/ <i>Criminal</i>	Laki-laki/ <i>Male</i>	Perempuan/ <i>Female</i>	Jumlah/ <i>Total</i>
(1)	(2)	(3)	(4)
01. Seumur Hidup/.....	-	-	
02. >5 Tahun/ >5 Years	5	0	5
03. 1 s/d 5 Tahun/ 1-5 years	23	3	26
04. <1 Tahun/ <1 Years	560	32	592
<i>Jumlah/Total</i>	588	35	623
Tahun/Year 2008	561	26	575
Tahun/Year 2007	634	26	660
Tahun/Year 2006	359	7	366
Tahun/Year 2005	359	7	366
Tahun/Year 2004	356	21	376

Sumber : Lembaga Pemasyarakatan Kabupaten Lamongan

Source : *Correctional Institutions of Lamongan Regency*

Tabel/Table 4.4.14
 Tambahan Narapidana Menurut Bulan Kejadian
 di Lembaga Pemasyarakatan Kab. Lamongan
*Additional Prisoner by Month
 in Correctional Institutions of Lamongan Regency*
 2009

B u l a n / Month	Kejahatan/ Criminal	Pelanggaran	Jumlah/ Total
(1)	(2)	(3)	(4)
01. Januari/January	42	-	42
02. Februari/February	33	-	33
03. Maret/March	60	-	60
04. April/April	53	-	53
05. Mei/May	65	-	65
06. Juni/June	45	-	45
07. Juli/July	54	-	54
08. Agustus/August	64	-	64
09. September/September	54	-	54
10. Oktober/October	53	-	53
11. Nopember/November	44	-	44
12. Desember/December	49	-	49
Jumlah/Total	616	-	616
Tahun/Year 2008	541	-	541

Sumber : Lembaga Pemasyarakatan Kabupaten Lamongan
 Source : *Correctional Institutions of Lamongan Regency*

Tabel/Table 4.5.1
 Banyaknya Penghuni Panti Asuhan di Kabupaten Lamongan
Number of Inhabitants of State Orphanage
 2009

Nama / <i>Names</i>	Wilayah/ <i>Area</i>	Penghuni Panti/ <i>Inhabitants of State Orphanage</i>		
		Laki- laki/ <i>Male</i>	Perempuan/ <i>Female</i>	Jumlah/ <i>Total</i>
(1)	(2)	(3)	(4)	(5)
01. Pancasila	Turi	101	145	246
02. Taruna Negara	Paciran	33	22	55
03. Muhammadiyah	Lamongan	50	69	119
04. At-Taqwa	Karanggeneng	27	25	52
05. YK Suwi	Lamongan	0	101	101
06. Khodijah	Lamongan	104	16	120
07. Baitul Muslimin	Pucuk	30	34	64
08. Baitut Takhasus M.	Babat	60	0	60
09. Baitul Muslimin	Karanggeneng	34	30	64
10. Istimror	Karanggeneng	18	33	51
11. Hidayatullah	Karanggeneng	16	28	44
12. Muhammadiyah	Paciran	36	36	72
13. Wachid Hasyim	Lamongan	0	0	0
14. Ar Rodhiyah	Modo	10	4	14
15. Siti Masyitoh	Mantup	7	25	32
16. Maszra'atul Ulum	Paciran	25	37	62
17. Darul Hikmah	Maduran	35	46	81
18. Darul Fiqhi	Deket	25	20	45
19. Abuliyatama	Karanggeneng	0	0	0
20. Mental kasih	Turi	33	37	70
<i>Jumlah/Total</i>				
Tahun/ <i>Year</i> 2008		644	708	1,352
Tahun/ <i>Year</i> 2007		670	663	1,333
Tahun/ <i>Year</i> 2006		623	763	1,386

Sumber : Dinas Sosial, Tenaga Kerja dan Transmigrasi Kab. Lamongan
 Source : *Social, Man Power and Transmigration Service of Lamongan Regency*

Tabel/Table 4.5.2
 Banyaknya Penghuni Luar Panti Asuhan dan Panti Werdha
Number of Inhabitants of State Orphanage and Elderly Nursing House
 2009

Nama / <i>Names</i>	Wilayah/ <i>Area</i>	Penghuni Panti/ <i>Inhabitants of State Orphanage</i>		
		Laki-laki/ <i>Male</i>	Perempuan/ <i>Female</i>	Jumlah/ <i>Total</i>
(1)	(2)	(3)	(4)	(5)
<i>Panti Asuhan/State Orphanage</i>				
01. Yayasan Pengembangan Sosial Ekonomi Masyarakat (YASPEM)	Turi	75	70	145
02. Yayasan Bina Swadaya	Babat	55	60	115
03. Yayasan PA. Anak Yatim dan Fakir Miskin Al-Munawaroh	Kembang-bahu	36	-	36
04. Yayasan Islam Empat Lima	Babat	20	15	35
05. Yayasan Al-Azhar Madrasah AITAM	Brondong	38	34	72
06. Yayasan Pondok Taubat Imamul Mu'minin	Lamongan	30	12	42
JUMLAH		254	191	445
<i>Panti Werdha/Elderly Nursing House</i>				
01. PW. Mental Kasih	Turi	17	33	50

Sumber : Dinas Sosial, Tenaga Kerja dan Transmigrasi Kab. Lamongan
 Source : *Social, Man Power and Transmigration Service of Lamongan Regency*

Tabel/Table 4.5.3
 Jumlah Rumah Tangga Miskin
Number of Poor Household
 2009

Kecamatan / <i>District</i>	Jumlah Rumah Tangga
(1)	(2)
01. Sukorame	843
02. Bluluk	1,101
03. Ngimbang	2,474
04. Sambeng	3,531
05. Mantup	3,317
06. Kembangbahu	3,700
07. Sugio	3,804
08. Kedungpring	4,423
09. Modo	3,670
10. Babat	9,300
11. Pucuk	3,674
12. Sukodadi	4,122
13. Lamongan	2,413
14. Tikung	1,500
15. Sarirejo	1,424
16. Deket	1,649
17. Glagah	2,554
18. Karangbinangun	2,667
19. Turi	3,722
20. Kalitengah	1,401
21. Karanggeneng	3,060
22. Sekaran	3,080
23. Maduran	2,531
24. Laren	4,418
25. Solokuro	2,350
26. Paciran	3,682
27. Brondong	4,284
<i>Jumlah/Total</i>	84,694

Sumber : BPS Kabupaten Lamongan

Source : BPS-Statistics of Lamongan Regency

Tabel/Table 6.1.1
Banyaknya Perusahaan Industri Menurut Kategori
Number of Establishments by Category
2009

Kecamatan/District	Kategori / Category		Jumlah
	Besar/Large	Sedang/Medium	
(1)	(2)	(3)	(4)
01. Sukorame	-	2	2
02. Bluluk	-	-	-
03. Ngimbang	-	2	2
04. Sambeng	-	8	8
05. Mantup	-	-	-
06. Kembangbahu	-	1	1
07. Sugio	-	-	-
08. Kedungpring	-	2	2
09. Modo	1	1	2
10. Babat	1	6	7
11. Pucuk	-	-	-
12. Sukodadi	-	1	1
13. Lamongan	8	8	16
14. Tikung	-	2	2
15. Sarirejo	-	1	1
16. Deket	-	-	-
17. Glagah	-	-	-
18. Karangbinangun	-	-	-
19. Turi	-	-	-
20. Kalitengah	-	-	-
21. Karanggeneng	-	-	-
22. Sekaran	-	-	-
23. Maduran	1	39	40
24. Laren	-	-	-
25. Solokuro	-	-	-
26. Paciran	1	4	5
27. Brondong	3	28	31
Jumlah/Total	15	105	120

Sumber : BPS Kabupaten Lamongan

Source : BPS-Statistics of Lamongan Regency

Tabel/Table 6.1.2
 Banyaknya Perusahaan Industri Besar/Sedang Menurut Sub-Sektor
Number of Large and Medium Manufacturing Establishments by Sub-Sector
 2009

Kecamatan/ District	Sub Sektor Industri/Sub-Sector Industries		
	Makanan, minuman dan tembakau/ <i>Food Beverages, Tobacco and Cigarette flavours</i>	Tekstil, pakaian jadi dan kulit/ <i>Textile, Clothes, Tenteries & Leather</i>	Kayu, barang2 dari kayu, perabot/ <i>Wood, Bamboo, Rattan, Furniture</i>
(1)	(2)	(3)	(4)
01. Sukorame	2	-	-
02. Bluluk	-	-	-
03. Ngimbang	1	-	-
04. Sambeng	-	-	-
05. Mantup	-	-	-
06. Kembangbahu	1	-	-
07. Sugio	-	-	-
08. Kedungpring	2	-	-
09. Modo	2	-	-
10. Babat	3	1	-
11. Pucuk	-	-	-
12. Sukodadi	1	-	-
13. Lamongan	4	-	1
14. Tikung	-	-	1
15. Sarirejo	-	-	-
16. Deket	-	-	-
17. Glagah	-	-	-
18. Karangbinangun	-	-	-
19. Turi	-	-	-
20. Kalitengah	-	-	-
21. Karanggeneng	-	-	-
22. Sekaran	-	-	-
23. Maduran	-	39	-
24. Laren	-	-	-
25. Solokuro	-	-	-
26. Paciran	1	1	-
27. Brondong	25	1	-
<i>Jumlah/Total</i>	42	42	2

Sumber : BPS Kabupaten Lamongan

Source : BPS-Statistics of Lamongan Regency

Lanjutan Tabel/Continued Table 6.1.2

Kecamatan/ <i>District</i>	Sub Sektor Industri/Sub-Sector Industries		
	Kertas, percetakan dan penerbitan/ <i>Paper, Printing and Publishing</i>	Kimia, minyak bumi, batu bara, karet & plastik/ <i>Chemical, Petroleum, Rubber and Plastic</i>	Barang Galian Non Logam, kecuali Minyak Bumi & Batu Bara/ <i>Manufacture of non Metal Quarrying</i>
(1)	(5)	(6)	(7)
01. Sukorame	-	-	-
02. Bluluk	-	-	-
03. Ngimbang	-	-	1
04. Sambeng	-	-	8
05. Mantup	-	-	-
06. Kembangbahu	-	-	-
07. Sugio	-	-	-
08. Kedungpring	-	-	-
09. Modo	-	-	-
10. Babat	1	1	-
11. Pucuk	-	-	-
12. Sukodadi	-	-	-
13. Lamongan	-	11	-
14. Tikung	-	1	-
15. Sarirejo	-	-	-
16. Deket	-	-	-
17. Glagah	-	-	-
18. Karangbinangun	-	-	-
19. Turi	-	-	-
20. Kalitengah	-	-	-
21. Karanggeneng	-	-	-
22. Sekaran	-	-	-
23. Maduran	-	-	-
24. Laren	-	-	-
25. Solokuro	-	-	-
26. Paciran	-	-	3
27. Brondong	-	-	4
Jumlah/Total	1	13	16

Sumber : BPS Kabupaten Lamongan

Source : BPS-Statistics of Lamongan Regency

Sub Sektor Industri/Sub-Sector Industries				
Kecamatan/ District	Logam Dasar/Steel Basic	Barang dari logam mesin dan peralat an/Metal, Machi nery, Transport Equipments	Pengolahan lainnya/Other Manufacturin g Industries	Jumlah/ Total
(1)	(8)	(9)	(10)	(11)
01. Sukorame	-	-	-	2
02. Bluluk	-	-	-	-
03. Ngimbang	-	-	-	2
04. Sambeng	-	-	-	8
05. Mantup	-	-	-	-
06. Kembangbahu	-	-	-	1
07. Sugio	-	-	-	-
08. Kedungpring	-	-	-	2
09. Modo	-	-	-	2
10. Babat	-	-	1	7
11. Pucuk	-	-	-	-
12. Sukodadi	-	-	-	1
13. Lamongan	-	-	-	16
14. Tikung	-	-	-	2
15. Sarirejo	-	-	1	1
16. Deket	-	-	-	-
17. Glagah	-	-	-	-
18. Karangbinangun	-	-	-	-
19. Turi	-	-	-	-
20. Kalitengah	-	-	-	-
21. Karanggeneng	-	-	-	-
22. Sekaran	-	-	-	-
23. Maduran	-	-	1	40
24. Laren	-	-	-	-
25. Solokuro	-	-	-	-
26. Paciran	-	-	-	5
27. Brondong	-	-	1	31
Jumlah/Total	-	-	4	120

Sumber : BPS Kabupaten Lamongan

Source : BPS-Statistics of Lamongan Regency

Tabel/Table 6.1.3
 Banyaknya Perusahaan dan Jumlah Tenaga Kerja Industri Besar/Sedang
Number of Establishments and Workers Enganged Large/Medium Industries
 2009

No.	Sub Sektor Industri/ <i>Sub-Sector Industries</i>	Perusahaan/ <i>Establishments</i>
(1)	(2)	(3)
1.	Makanan, minuman dan tembakau/ <i>Food Beverages, Tobacco and Cigarette flavours</i>	42
2.	Tekstil, pakaian jadi dan kulit/ <i>Textile, Clothes, Tengeries&Leather</i>	42
3.	Kayu, barang-barang dari kayu termasuk perabot rumah tangga/ <i>Wood, Bamboo, Rattan, Furniture</i>	2
4.	Kertas, barang dari kertas, percetakan dan penerbitan/ <i>Paper, Printing and Publishing</i>	1
5.	Kimia dan barang-barang dari bahan kimia, minyak bumi, batu bara, karet dan plastik/ <i>Chemical, Petroleum, Rubber and Plastic</i>	13
6.	Barang galian non logam, kecuali minyak bumi dan batu bara/ <i>Manufacture of non Metal Quarrying</i>	16
7.	L o g a m d a s a r / <i>Steel Basic</i>	-
8.	Barang dari logam, mesin dan peralatan/ <i>Metal, Machinery, Transport Equipments</i>	-
9.	Pengolahan lainnya/ <i>Other Manufacturing Industries</i>	4
Jumlah / <i>Total</i>		120

Sumber : BPS Kabupaten Lamongan

Source : BPS-Statistics of Lamongan Regency

Tabel/Table 6.2.1
 Banyaknya Tanda Daftar Perusahaan (TDP)
Number of Company's Registration Card
 2009

Bulan/ <i>Month</i>	PT/PT	Koperasi/ Cooperative	CV/CV	PO/Indi- vidual	Lain- lain/ Others	Jumlah/ <i>Total</i>
(1)	(2)	(3)	(4)	(5)	(6)	(7)
01. Januari/ <i>January</i>	3	4	12	146	-	165
02. Februari/ <i>February</i>	3	4	10	99	-	116
03. Maret/ <i>March</i>	-	3	18	84	-	105
04. April/ <i>April</i>	5	1	22	71	-	99
05. Mei/ <i>May</i>	2	3	23	73	-	101
06. Juni/ <i>June</i>	4	1	17	90	-	112
07. Juli/ <i>July</i>	6	2	11	67	-	86
08. Agustus/ <i>August</i>	5	2	11	78	-	96
09. September/ <i>September</i>	3	1	12	40	-	56
10. Oktober/ <i>October</i>	5	2	10	74	-	91
11. Nopember/ <i>November</i>	4	3	7	73	-	87
12. Desember/ <i>December</i>	3	1	9	54	-	67
Jumlah/ <i>Total</i>	43	27	###	949	-	1,181
Tahun/ <i>Year</i> 2008	29	25	###	856	-	1,040
Tahun/ <i>Year</i> 2007	26	24	###	508	-	678
Tahun/ <i>Year</i> 2006	114	27	###	707	-	962
Tahun/ <i>Year</i> 2005	12	13	51	431	-	507
Tahun/ <i>Year</i> 2004	10	6	43	328	-	387

Sumber : Dinas Perindustrian, perdagangan & Koperasi Kab.Lamongan

Source : *Industry, Trade and Cooperative of Lamongan Regency*

Tabel/Table 6.2.2
Perkembangan Surat Ijin Usaha Perdagangan (SIUP)
The Growth of Entrepreneurship License
2009

Kecamatan/District	Kategori Industri/Industry Category			Jumlah/ Total
	Kecil/Small	Sedang/Medium	Besar/Large	
(1)	(2)	(3)	(4)	(5)
01. Januari/January	152	7	3	162
02. Februari/February	101	10	4	115
03. Maret/March	91	16	1	108
04. April/April	77	12	10	99
05. Mei/May	87	9	5	101
06. Juni/June	99	16	5	120
07. Juli/July	72	13	6	91
08. Agustus/August	72	10	12	94
09. September/September	52	7	2	61
10. Oktober/October	76	13	3	92
11. Nopember/November	77	9	4	90
12. Desember/December	54	8	4	66
Jumlah/Total	1,010	130	59	1,199
Tahun/Year 2008	894	114	37	1,045
Tahun/Year 2007	638	64	36	738
Tahun/Year 2006	786	69	23	878
Tahun/Year 2005	433	72	13	518

Sumber : Dinas Perindustrian, perdagangan & Koperasi Kab.Lamongan

Source : Industry, Trade and Cooperative of Lamongan Regency

Tabel/Table 6.2.3
 SIUP yang diterbitkan untuk Pedagang Besar menurut Kepemilikan
preneurship License Issued For Big Scale Entrepreneur According to Owner.
 2009

Kecamatan/District	Perusahaan Besar		Jumlah/Total
	Pribumi.	Non Pribumi	
(1)	(2)	(3)	(4)
01. Sukorame	-	-	-
02. Bluluk	-	-	-
03. Ngimbang	-	-	-
04. Sambeng	-	-	-
05. Mantup	2	-	2
06. Kembangbahu	1	-	1
07. Sugio	3	-	3
08. Kedungpring	2	-	2
09. Modo	-	-	-
10. Babat	2	-	2
11. Pucuk	3	-	3
12. Sukodadi	3	-	3
13. Lamongan	32	-	32
14. Tikung	-	-	-
15. Sarirejo	-	-	-
16. Deket	-	-	-
17. Glagah	1	-	1
18. Karangbinangun	-	-	-
19. Turi	-	-	-
20. Kalitengah	1	-	1
21. Karanggeneng	2	-	2
22. Sekaran	-	-	-
23. Maduran	1	-	1
24. Laren	-	-	-
25. Solokuro	-	-	-
26. Paciran	4	-	4
27. Brondong	2	-	2
Jumlah/Total	59	-	59
Tahun/Year 2008	42	-	42
Tahun/Year 2007	51	-	51
Tahun/Year 2006	17	-	17
Tahun/Year 2005	19	-	19

Sumber : Dinas Perindustrian, perdagangan & Koperasi Kab.Lamongan
 Source : *Industry, Trade and Cooperative of Lamongan Regency*

Tabel/Table 6.2.4
 SIUP yang diterbitkan untuk Pedagang Sedang menurut Kepemilikan
Entrepreneurship License Issued For Medium Scale Entrepreneur According to Ownership
 2009

Kecamatan/District	Perusahaan Menengah		Jumlah/ Total
	Pribumi	Non Pribumi	
(1)	(2)	(3)	(4)
01. Sukorame	1	-	1
02. Bluluk	-	-	-
03. Ngimbang	1	-	1
04. Sambeng	1	-	1
05. Mantup	3	-	3
06. Kembangbahu	3	-	3
07. Sugio	2	-	2
08. Kedungpring	2	-	2
09. Modo	-	-	-
10. Babat	4	-	4
11. Pucuk	4	-	4
12. Sukodadi	5	-	5
13. Lamongan	77	-	77
14. Tikung	3	-	3
15. Sarirejo	-	-	-
16. Deket	-	-	-
17. Glagah	3	-	3
18. Karangbinangun	-	-	-
19. Turi	-	-	-
20. Kalitengah	2	-	2
21. Karanggeneng	3	-	3
22. Sekaran	-	-	-
23. Maduran	-	-	-
24. Laren	1	-	1
25. Solokuro	2	-	2
26. Paciran	8	-	8
27. Brondong	5	-	5
<i>Jumlah/Total</i>	130	-	130
Tahun/Year 2008	114	-	114
Tahun/Year 2007	50	-	50
Tahun/Year 2006	78	-	78
Tahun/Year 2005	57	-	57

Sumber : Dinas Perindustrian, perdagangan & Koperasi Kab.Lamongan
 Source : Industry, Trade and Cooperative of Lamongan Regency

Tabel/Table 6.2.5
 SIUP yang diterbitkan untuk Pedagang Kecil menurut Kepemilikan
Entrepreneurship License Issued For Small Scale Entrepreneur According to Ownership
 2009

Kecamatan/District	Perusahaan Kecil		Jumlah/ Total
	Pribumi	Non Pribumi	
(1)	(2)	(3)	(4)
01. Sukorame	2	-	2
02. Bluluk	7	-	7
03. Ngimbang	26	-	26
04. Sambeng	36	-	36
05. Mantup	51	-	51
06. Kembangbahu	32	-	32
07. Sugio	47	-	47
08. Kedungpring	41	-	41
09. Modo	16	-	16
10. Babat	55	-	55
11. Pucuk	26	-	26
12. Sukodadi	46	-	46
13. Lamongan	242	-	242
14. Tikung	47	-	47
15. Sarirejo	22	-	22
16. Deket	31	-	31
17. Glagah	18	-	18
18. Karangbinangun	7	-	7
19. Turi	22	-	22
20. Kalitengah	12	-	12
21. Karanggeneng	42	-	42
22. Sekaran	17	-	17
23. Maduran	35	-	35
24. Laren	32	-	32
25. Solokuro	19	-	19
26. Paciran	47	-	47
27. Brondong	32	-	32
Jumlah/Total	1,010	-	1,010
Tahun/Year 2008	894	-	894
Tahun/Year 2007	634	-	634
Tahun/Year 2006	722	-	291
Tahun/Year 2005	371	-	291

Sumber : Dinas Perindustrian, perdagangan & Koperasi Kab.Lamongan
 Source : *Industry, Trade and Cooperative of Lamongan Regency*

Tabel/Table 6.2.6
 Perkembangan Investasi Domestik (Non PMDN/PMA)
Trend of Domestic Investment (Non PMDN/PMA)
 2009

Tahun	Investasi Domestik	
	Unit Usaha	Nilai Investasi (Rp. 000.-)
(1)	(2)	(3)
2005	37,129	363,550,538
2006	13,621	304,820,845
2007	345	354,811,457
2008	1,051	783,556,816
2009	1,009	298,161,588

Sumber : Kantor Penanaman Modal Kab. Lamongan

Source : *Investment Office of Lamongan Regency*

Tabel/Table 6.2.7
 Perkembangan Investasi Kabupaten Lamongan
Trend of Investment Lamongan Regency
 2009

Tahun	PMDN		PMA		Jumlah	
	Unit Usaha	Nilai Investasi (Rp. 000,-)	Unit Usaha	Nilai Investasi (Rp. 000,-)	Unit Usaha	Nilai Investasi (Rp. 000,-)
(1)	(2)	(3)	(4)	(5)	(4)	(5)
2005	5	8,570,100	-	-	5	8,570,100
2006	4	88,503,653	-	-	4	88,503,653
2007	3	7,924,600	1	50,000,000	4	57,924,600
2008	5	107,550,000	5	690,880,000	10	798,430,000
2009	1	267,234,836	1	244,801,280	2	512,036,116

Sumber : Kantor Penanaman Modal Kab. Lamongan

Source : *Investment Office of Lamongan Regency*

Tabel/Table 6.3.1
 Banyaknya Pelanggan, Daya Terpasang dan Listrik Terjual
 Untuk Wilayah Babat
Number of Consumers, Contracted Capacity and Sales of Electricity
 2009

Golongan Tarip/ <i>Fare Classification</i>	Pelanggan/ <i>Consumers</i>	Daya Terpasang/ <i>Contr</i> <i>acted Capacity</i> (VA)	Terjual/ <i>Sold</i> (KWh.)
(1)	(2)	(3)	(4)
Rumah Tangga/ <i>Household</i>	S1	-	-
	R1	52,867	30,377,900
	R2	46	193,600
	R3	5	41,400
Sosial/ <i>Social</i>	S2	1,526	1,492,350
	S3	-	-
Usaha, Multi- guna dan Hotel/ <i>Busines &</i> <i>Hotel</i>	B1	4,127	2,221,300
	B2	133	1,445,500
	B3	-	-
	M	-	-
Industri/ <i>Industry</i>	I1	14	121,600
	I2	9	744,500
	I3	2	3,810,000
	I4	-	-
Gedung/Kantor/ <i>Building/Office</i>	P1	148	800,650
	P2	-	-
Jalan/ <i>Street</i>	P3	76	557,600
Jumlah/Total		58,953	41,806,400
			67,095,139

Sumber : PT. PLN (Persero) UPJ Babat

Source : State Electricity Company UPJ Babat

Tabel/Table 6.3.2
Pendapatan dan PPJU PLN menurut Golongan Tarip
Untuk Wilayah Babat
Income and PPJU PLN by Fare Classifications
2009 (000 Rp.)

Golongan Tarip/ <i>Fare Classification</i>	Pendapatan/ <i>Income</i>	PPJU	Jumla/ <i>Total</i>
(1)	(2)	(3)	(4)
Rumah Tangga/ <i>Household</i>	S1 -	-	-
	R1 19,417,469	1,915,279	21,332,748
	R2 256,782	24,773	281,555
	R3 83,142	4,802	87,944
Sosial/ <i>Social</i>	S2 980,874	-	980,874
	S3 -	-	-
Usaha, Multi- guna dan Hotel/ <i>Busines & Hotel</i>	B1 1,696,788	168,144,775	169,841,563
	B2 2,013,265	188,268,380	190,281,645
	B3 -	-	-
	M -	-	-
Industri/ <i>Industry</i>	I1 114,962	2,387	117,349
	I2 1,241,823	15,760	1,257,583
	I3 7,538,532	138,637	7,677,169
	I4 -	-	-
Gedung/Kantor/ <i>Office</i>	P1 1,826,520	-	1,826,520
	P2 -	-	-
Jalan/ <i>Street</i>	P3 1,543,329	-	1,543,329
Jumlah/<i>Total</i>	36,713,486	358,514,793	395,228,279

Sumber : PT. PLN (Persero) UPJ Babat

Source : State Electricity Company UPJ Babat

Tabel/Table 6.3.3
 Banyaknya Pelanggan, Daya Terpasang dan Listrik Terjual
 Untuk Wilayah Brondong/Paciran
Number of Consumers, Contracted Capacity and Sales of Electricity
 2009

Golongan Tarip/ Fare Classification		Pelanggan/ Consumers	Daya	
			Terpasang/Cont racted Capacity (VA)	Terjual/Sold (KWh.)
(1)		(2)	(3)	(4)
Rumah Tangga/ Household	S1	-	-	-
	R1	31,774	21,183,650	35,843,909
	R2	19	74,800	134,791
	R3	-	-	-
Sosial/Social	S2	922	1,363,250	2,248,510
	S3	-	-	-
Usaha, Multi-guna dan Hotel/ <i>Busines & Hotel</i>	B1	4,182	2,378,200	4,378,362
	B2	169	2,991,800	5,906,389
	B3	1	555,000	915,264
	M	-	-	-
Industri/ <i>Industry</i>	I1	4	34,800	71,292
	I2	10	1,003,500	2,004,934
	I3	10	9,135,000	31,875,484
	I4	-	-	-
Gedung/Kantor/ <i>Offices</i>	P1	39	107,700	187,924
	P2	-	-	-
Jalan/ <i>Street</i>	P3	77	477,455	1,527,836
Jumlah/Total		37,207	39,305,155	85,094,695
Tahun/Year 2008		36,022	37,723,010	78,261,289
Tahun/Year 2007		33,308	364,135,445	68,590,910

Sumber : PT. PLN (Persero) UPJ Brondong/Ppaciran

Source : State Electricity Company UPJ Brondong

Tabel/Table 6.3.4
Pendapatan dan PPJU PLN menurut Golongan Tarip
Untuk Wilayah Brondong/Paciran
Income and PPJU PLN by Fare Classifications
2009

Golongan Tarip/ <i>Fare Classification</i>		Pendapatan/ <i>Income</i>	PPJU	Jumla/ <i>Total</i>
(1)		(2)	(3)	(4)
Rumah Tangga/ <i>Household</i>	S1	-	-	-
	R1	18,756,950	1,837,927	20,594,877
	R2	98,752	7,428	106,180
	R3	-	-	-
Sosial/ <i>Social</i>	S2	1,224,212	-	1,224,212
	S3	-	-	-
Usaha, Multi-guna dan Hotel/ <i>Busines & Hotel</i>	B1	2,501,224	247,416	2,748,640
	B2	6,196,412	609,182	6,805,594
	B3	1,200,861	115,810	1,316,671
	M	-	-	-
Industri/ <i>Industry</i>	I1	46,134	968	47,102
	I2	1,719,588	34,173	1,753,761
	I3	21,902,695	457,136	22,359,831
	I4	-	-	-
Gedung/Kantor/ <i>Offices</i>	P1	173,603	-	173,603
	P2	-	-	-
Jalan/ <i>Street</i>	P3	983,113	-	983,113
Jumlah/<i>Total</i>		54,803,544	3,310,040	58,113,584
Tahun/ <i>Year</i> 2008		48,520,708	2,883,760	51,404,468
Tahun/ <i>Year</i> 2007		37,575,237	2,315,735	39,890,972

Sumber : PT. PLN (Persero) UPJ Brondong

Source : State Electricity Company UPJ Brondong

Tabel/Table 6.3.5
 Banyaknya Pelanggan, Daya Terpasang dan Listrik Terjual
 Untuk Wilayah Lamongan
Number of Consumers, Contracted Capacity and Sales of Electricity
 2009

Golongan Tarip/ <i>Fare</i> <i>Classification</i>		Pelanggan/ <i>Consumers</i>	Daya	
			Terpasang/ <i>Con</i> <i>tracted</i> <i>Capacity (VA)</i>	Terjual/ <i>Sold</i> <i>(KWh.)</i>
(1)	(2)	(3)	(4)	
Rumah Tangga/ <i>Household</i>	S1	-	-	-
	R1	108,311	67,164,750	108,464,726
	R2	119	495,300	902,289
	R3	9	149,000	244,719
Sosial/ <i>Social</i>	S2	3,538	4,768,700	6,882,023
	S3	1	345,000	38,816
Usaha, Multi-guna dan Hotel/ <i>Busines & Hotel</i>	B1	7,740	4,744,900	7,436,840
	B2	405	5,433,600	10,123,008
	B3	1	865,000	54,783
	M	-	-	-
Industri/ <i>Industry</i>	I1	7	56,400	306,203
	I2	15	987,000	2,271,895
	I3	2	3,010,000	1,279,390
	I4	-	-	-
Gedung/Kantor/ <i>Offices</i>	P1	273	1,696,750	2,555,219
	P2	-	-	-
Jalan/ <i>Street</i>	P3	216	2,011,183	8,079,061
Jumlah		120,637	91,727,583	148,638,972
Tahun/ <i>Year</i> 2008		117,811	86,091,633	134,697,007
Tahun/ <i>Year</i> 2007		116,099	81,957,873	124,442,139

Sumber : PT. PLN (Persero) UPJ Lamongan

Source : *State Electricity Company UPJ Lamongan*

Tabel/Table 6.3.6
Pendapatan dan PPJU PLN menurut Golongan Tarip
Untuk Wilayah Lamongan
Income and PPJU PLN by Fare Classifications
2009

Golongan Tarip/ Fare Classification		Pendapatan/ Income	PPJU	Jumlah/Total
(1)		(2)	(3)	(4)
Rumah Tangga/ Household	S1	-	-	-
	R1	54,491,865,035	-	54,491,865,035
	R2	686,956,030	-	686,956,030
	R3	274,716,210	-	274,716,210
Sosial/Social	S2	3,822,965,725	-	3,822,965,725
	S3	-	-	-
Usaha, Multi-guna dan Hotel/ <i>Busines & Hotel</i>	B1	4,616,135,235	-	4,616,135,235
	B2	10,142,251,210	-	10,142,251,210
	B3	63,681,060	-	63,681,060
	M	426,751,200	-	426,751,200
Industri/ <i>Industry</i>	I1	44,879,205	-	44,879,205
	I2	1,944,888,445	-	1,944,888,445
	I3	1,945,495,685	-	1,945,495,685
	I4	-	-	-
Gedung/Kantor/ <i>Offices</i>	P1	2,598,678,710	-	2,598,678,710
	P2	-	-	-
Jalan/ <i>Street</i>	P3	-	5,178,377,770	5,178,377,770
Jumlah		81,059,263,750	5,178,377,770	86,237,641,520
Tahun/ <i>Year</i> 2008		75,777,894,000	6,034,553,000	81,812,447,000
Tahun/ <i>Year</i> 2007		67,185,196,000	5,394,353,000	72,579,549,000

Sumber : PT. PLN (Persero) UPJ Lamongan

Source : State Electricity Company UPJ Lamongan

Tabel/Table 6.4.1
Pelanggan, Air yang Disalurkan dan Nilainya
Consumers, Clean Water Consumption and Its Value
2009

Uraian/ <i>Description</i>	Pelanggan/ <i>Consumers</i>	Air Disalurkan/ <i>Consumption</i> (m3)	Nilai/ <i>Value</i> (Rp.000)
(1)	(2)	(3)	(4)
1 Non Niaga (Rumah Tangga) <i>Household</i>	11,090	2,383,472	6,600,951
2 Hotel / Obyek wisata/ <i>Hotel</i>	7	38,866	135,560
3 Badan Sosial/RS/Tempat Ibadah <i>Social/Hospital/Worship Facilities</i>	112	37,983	65,219
4 Sarana/Fasilitas Umum <i>Public Facilities</i>	35	10,450	19,843
5 Toko, Industri, Perusahaan <i>Industry, Establishments</i>	673	311,366	975,094
6 Instansi Kantor Pemerintah <i>Government Instance</i>	232	107,515	344,782
7 Pelabuhan/ <i>Port</i>	-	-	-
8 Lain-lain/ <i>Others</i>	-	2,494	43,530
<i>Jumlah/Total</i>	12,149	2,892,146	8,184,980
<i>Tahun/Year 2008</i>	11,943	2,745,964	6,579,416
<i>Tahun/Year 2007</i>	11,920	2,709,080	4,044,916
<i>Tahun/Year 2006</i>	11,800	2,609,846	3,896,176
<i>Tahun/Year 2005</i>	11,767	2,502,530	3,713,444

Sumber : PDAM Kabupaten Lamongan

Source : PDAM Lamongan of Regency

Tabel/Table 6.4.2
Isi dan Nilai Air Bersih/Minum yang Disalurkan
Volume and Value of Clean Water Consumption
2009

Bulan/Month	Consumption	
	Isi/Volume (m ³)	Nilai/Value (Rp.000)
(1)	(2)	(3)
01. Januari/January	233,626	660,999
02. Februari/February	221,577	626,589
03. Maret/March	200,650	575,766
04. April/April	229,372	650,588
05. Mei/May	229,482	653,400
06. Juni/June	239,540	678,587
07. Juli/July	240,520	680,725
08. Agustus/August	244,806	691,087
09. September/September	248,571	699,772
10. Oktober/October	268,208	754,537
11. Nopember/November	279,701	790,708
12. Desember/December	256,093	722,221
Jumlah/Total	2,892,146	8,184,979
Tahun/Year 2008	2,745,964	6,579,115
Tahun/Year 2007	2,709,080	4,044,916
Tahun/Year 2006	2,609,848	3,896,176
Tahun/Year 2005	2,502,530	3,703,445

Sumber : PDAM Kabupaten Lamongan

Source : PDAM Lamongan of Regency

Tabel/Table 6.4.3
Perkembangan Penyediaan Air Bersih menurut Kategori Pelanggan
Trend Clean Water Availability by Consumers Category
2004 - 2009

Uraian/ <i>Description</i>	2004	2005	2006	2007	2008	2009
(1)	(2)	(3)	(4)	(5)	(6)	(7)
Daerah Perkotaan/ <i>Urban</i>						
01. Kota/ <i>City</i>	1	1	1	1	1	1
02. Ibu Kota Kecamatan/ <i>District Centrals</i>	9	11	11	11	11	11
03. Kapasitas/ <i>Capacity</i> (Lt./dt.)	130	130	160	180	232	195
Daerah Pedesaan/ <i>Rural</i>						
04. Desa/ <i>Sub District</i>	41	41	42	55	55	55
05. Kapasitas/ <i>Capacity</i> (Lt./dt.)	23	23	38	44	44	60

Sumber : PDAM Kabupaten Lamongan

Source : PDAM Lamongan of Regency

Tabel/Table 6.4.4
Perkembangan Sarana dan Pemakaian Air Minum
Trend of Clean Water Facility and Consumption
2004 - 2009

Uraian/Description	Satuan	2005	2006	2007	2008	2009
(1)	(2)	(3)	(4)	(5)	(6)	(7)
01. Jumlah PAM	Unit	1	1	1	1	1
02. Jml Kapasitas Prod.	Lt/dt	183	198	190	265	196
03. Jml Kapasitas Dist.	Lt/dt	153	158	188	232	151
04. Jml Kapasitas Kebut.	Lt/dt	116	125	145	148	148
05. Jml Tempat penj.	Buah	11	12	12	12	2
06. Jml Tandon Air	Buah	10	10	11	11	11
07. Panjang Pipa AM.	Km	391	386	408	409	409
08. Jml Pompa AM. Sbg Alat bantu Penyaluran	Buah	31	31	32	33	35
09. Jml Air yg diprod.	000 m ³	3,842	4,796	5,172	5,533	5,931
10. Jml Air yg didist.	000 m ³	3,492	3,590	3,870	4,385	4,450
11. Jml Air yg terjual	000 m ³	2,362	1,609	2,709	2,745	2,869
12. Jml Pelanggan :						
-Perumahan/RT	Buah	10,742	11,035	11,118	11,101	11,322
-Perdag./Usaha	Buah	566	604	638	678	673
-Industri	Buah	5	6	6	9	7
-Pelayanan Mas.	Buah	149	155	155	155	147
13. Rata-2 Konsumsi AM	Lt/Org/hr	140	180	227	128	238
14. Hilang Air selama Proses Produksi	%	10.00	10.30	10.70	20.75	24.97
15. Hilang Air selama Proses Distribusi	%	32.40	30.70	35.60	36.66	35.52
16. Jml Pendapatan yg. diterima	Rp.Juta	4,247	4,250	4,046	6,075	8,055
17. Jumlah Investasi	Rp.Juta	358	2,047	4,349	1,747	3,777

Sumber : PDAM Kabupaten Lamongan

Source : PDAM Lamongan of Regency

<https://lamongankab.bps.go.id>

Tabel/Table 7.1.1
Panjang Jalan Menurut Kondisi Permukaan Jalan
Length of Road by Types of Surface Condition
2009 (Km)

Keadaan Jalan/ <i>Road Condition</i>	Jalan Negara/ <i>State Road</i>	Jalan Propinsi/ <i>Province Road</i>	Jalan kabupaten/ <i>Regency Road</i>
(1)	(3)	(3)	(4)
Jenis Permukaan/Kind of Surface			
a. Aspal/ <i>Asphalt Surface</i>	70.63	56.93	382.34
b. Kerikil/ <i>Gravel Surface</i>	-	0.30	-
c. Tanah/ <i>Soil Surface</i>	-	-	-
d. Tidak dirinci (CBC) / <i>Concrete Surface</i>	-	-	133.20
<i>J u m l a h/ Total</i>	70.63	57.23	515.53
Kondisi Jalan/Road Condition			
a. Baik/ <i>Good</i>	28.83	34.50	37.80
b. Sedang/ <i>Moderate</i>	41.80	20.65	90.00
c. Rusak/ <i>Light Damaged</i>	-	1.78	154.83
d. Rusak Berat/ <i>Seriously Damaged</i>	-	0.30	232.80
<i>J u m l a h/ Total</i>	70.63	57.23	515.43
Kelas Jalan/Road Classification			
a. Kelas I/ <i>First Class</i>	-	-	-
b. Kelas II/ <i>Second Class</i>	34.26	-	-
c. Kelas III/ <i>Third Class</i>	36.37	57.23	515.43
d. Kelas tidak dirinci/ <i>Undetailed</i>	-	-	-
<i>J u m l a h/ Total</i>	70.63	57.23	515.43

Sumber data : Dinas PU Bina Marga Kabupaten Lamongan

Source : *Dep. of Public Work Bina marga of Lamongan Regency*

Tabel/Table 7.1.2
 Banyaknya Pengusaha dan Armada Truk
Number Of Trucks Bussinesmen
 2009

Kecamatan/ <i>District</i>	Pengusaha/ <i>Bussinesmen</i>	Truk/ <i>Trucks</i>
(1)	(2)	(3)
01. Sukorame	10	12
02. Bluluk	12	12
03. Ngimbang	14	14
04. Sambeng	40	62
05. Mantup	24	24
06. Kembangbahu	21	32
07. Sugio	37	38
08. Kedungpring	14	14
09. Modo	-	-
10. Babat	8	22
11. Pucuk	15	18
12. Sukodadi	-	-
13. Lamongan	47	52
14. Tikung	7	8
15. Sarirejo	5	6
16. Deket	6	8
17. Glagah	1	1
18. Karangbinangun	7	13
19. Turi	2	5
20. Kalitengah	-	-
21. Karanggeneng	-	-
22. Sekaran	14	15
23. Maduran	10	10
24. Laren	8	9
25. Solokuro	18	18
26. Paciran	33	47
27. Brondong	33	41
<i>Jumlah/Total</i>	386	481
Tahun/ <i>Year</i> 2008	389	483
Tahun/ <i>Year</i> 2007	385	478
Tahun/ <i>Year</i> 2006	458	592

Sumber : BPS Kab. Lamongan

Source : BPS-Statistics of Lamongan Regency

Tabel/Table 7.1.3
 Banyaknya Pengusaha dan Armada Bis
Number of Bus Bussinesmen
 2009

Kecamatan/Districts	Pengusaha/ <i>Bussinesmen</i>	B i s / B u s
(1)	(2)	(3)
01. Sukorame	-	-
02. Bluluk	-	-
03. Ngimbang	-	-
04. Sambeng	-	-
05. Mantup	-	-
06. Kembangbahu	-	-
07. Sugio	-	-
08. Kedungpring	-	-
09. Modo	-	-
10. Babat	-	-
11. Pucuk	-	-
12. Sukodadi	-	-
13. Lamongan	1	60
14. Tikung	-	-
15. Sarirejo	-	-
16. Deket	-	-
17. Glagah	-	-
18. Karangbinangun	-	-
19. Turi	-	-
20. Kalitengah	-	-
21. Karanggeneng	-	-
22. Sekaran	-	-
23. Maduran	-	-
24. Laren	-	-
25. Solokuro	-	-
26. Paciran	-	-
27. Brondong	-	-
Jumlah/Total	1	60

Sumber : BPS Kab. Lamongan

Source : BPS-Statistics of Lamongan Regency

Tabel/Table 7.2.1
 Obyek Kendaraan Bermotor Non Dinas menurut Jenisnya
Number of Registered Motor Vehicles (private) by Type
 2009

Bulan/Month	Jenis Kendaraan/Type		Jumlah/ Total
	Roda 2/	Roda 4/	
(1)	(2)	(3)	(4)
01. Januari/January	168,455	10,255	178,710
02. Februari/February	170,711	10,418	181,129
03. Maret/March	207,864	12,031	219,895
04. April/April	176,503	10,737	187,240
05. Mei/May	179,967	10,950	190,917
06. Juni/June	217,345	12,428	229,773
07. Juli/July	187,256	11,425	198,681
08. Agustus/August	190,737	11,558	202,295
09. September/September	194,164	11,669	205,833
10. Oktober/October	198,234	11,835	210,069
11. Nopember/November	200,710	11,925	212,635
12. Desember/December	203,644	12,126	215,770
Jumlah/Total	203,644	12,126	215,770
Tahun/Year 2008	180,536	10,819	191,355
Tahun/Year 2007	161,010	10,102	171,112
Tahun/Year 2006	149,008	9,706	158,714
Tahun/Year 2005	89,528	6,708	96,236

Sumber : UPT Dispenda Prop. Jatim di Kab.Lamongan

Source : UPT Regional Revenues Services of East Java Province

Tabel/Table 7.2.2
 Obyek Kendaraan Bermotor Dinas menurut Jenisnya
 Number of Registered Motor Vehicles (government) by Type
 2009

Bulan/Month	Jenis Kendaraan/Type		Jumlah/ Total
	Roda 2/	Roda 4/ Mobile,	
(1)	(2)	(3)	(4)
01. Januari/January	1,679	320	1,999
02. Februari/February	1,691	315	2,006
03. Maret/March	1,705	314	2,019
04. April/April	1,723	319	2,042
05. Mei/May	1,843	323	2,166
06. Juni/June	1,849	325	2,174
07. Juli/July	1,859	326	2,185
08. Agustus/August	1,920	327	2,247
09. September/September	1,923	329	2,252
10. Oktober/October	1,931	332	2,263
11. Nopember/November	1,938	336	2,274
12. Desember/December	2,007	337	2,344
Jumlah/Total	2,007	337	2,344
Tahun/Year 2008	1,888	349	2,237
Tahun/Year 2007	1,742	334	2,076
Tahun/Year 2006	1,582	264	1,846
Tahun/Year 2005	843	162	1,005

Sumber : UPT Dispenda Prop. Jatim di Kab.Lamongan

Source : UPT Regional Revenues Services of East Java Province

Tabel/Table 7.2.3
 Bea Balik Nama Kendaraan Bermotor Non Dinas menurut Jenisnya
Number of Registered Motor Vehicles (private) by Type
 2009

Bulan/Month	Jenis Kendaraan/Type		Jumlah/ Total
	Roda 2/ Motorcycles	Roda 4/ Mobile, etc	
(1)	(2)	(3)	(4)
01. Januari/January	1,823	120	1,943
02. Februari/February	1,648	119	1,767
03. Maret/March	1,792	106	1,898
04. April/April	2,436	122	2,558
05. Mei/May	2,620	209	2,829
06. Juni/June	2,876	245	3,121
07. Juli/July	2,937	210	3,147
08. Agustus/August	3,284	134	3,418
09. September/September	3,129	121	3,250
10. Oktober/October	3,136	161	3,297
11. Nopember/November	2,435	135	2,570
12. Desember/December	2,510	250	2,760
<hr/>			
Jumlah/Total	30,626	1,932	32,558
<hr/>			
Tahun/Year 2008	35,741	1,608	37,349
Tahun/Year 2007	28,221	1,265	29,486
Tahun/Year 2006	19,497	809	20,306
Tahun/Year 2005	22,473	1,122	23,595
Tahun/Year 2004	18,359	995	19,354

Sumber : UPT Dispenda Prop. Jatim di Kab.Lamongan

Source : UPT Regional Revenues Services of East Java Province

Tabel/Table 7.3.1
 Banyaknya Muatan Menurut Arus Barang dan Jenis Komoditi
Number of Violators by Comodity Flow and Types
 2009

Bulan/ Month	Arus Ba- rang/Co modity Flow	Kendaraan yg ditimbang/ Vehicles	Komoditi/Comodity (Ton)		
			Beras/Rice	Gula Pasir/ Re-fined Sugar	M.Goreng & Men- tega/Cooking Oils
(1)	(2)	(3)	(4)	(5)	(6)
Januari/ January	Masuk	402	2,200	324	14
	Keluar	307	1,410	663	589
Februari/ February	Masuk	4,581	26,296	2,156	454
	Keluar	3,753	15,718	9,433	7,071
Maret/ March	Masuk	3,932	22,390	2,677	465
	Keluar	3,368	13,894	9,271	6,130
April/April	Masuk	3,575	21,315	2,790	516
	Keluar	3,028	11,482	11,416	4,652
Mei/May	Masuk	2,819	15,604	2,513	555
	Keluar	2,781	9,468	10,672	4,641
Juni/June	Masuk	3,077	17,106	2,148	564
	Keluar	2,547	6,670	11,144	5,600
Juli/July	Masuk	3,251	18,071	2,000	369
	Keluar	2,697	5,809	12,437	5,531
Agustus/ August	Masuk	3,547	20,266	2,872	428
	Keluar	3,334	6,948	12,676	4,885
September/ September	Masuk	1,606	9,101	1,424	213
	Keluar	1,539	2,917	6,196	2,733
Oktober/ October	Masuk	3,426	21,138	1,900	378
	Keluar	2,181	5,096	9,917	4,346
Nopember/ November	Masuk	3,723	22,769	4,539	804
	Keluar	2,559	5,789	12,366	4,981
Desember/ December	Masuk	2,318	14,231	1,891	658
	Keluar	1,577	5,566	5,892	3,012
Jumlah/ Total	Masuk	36,257	210,487	27,234	5,418
	Keluar	29,671	90,767	112,083	54,170
TOTAL		65,928	301,254	139,317	59,588

Sumber : Balai Pelayanan Lalu Lintas dan Angkutan Jalan di Lamongan
 Source : Traffic and Transportation Service at Lamongan Regency

lanjutan Tabel/*Continued Table* 7.3.1

Bulan/ <i>Month</i>	Arus Ba- rang/ <i>Como- dity Flow</i>	Kendaraan yg ditimbang/ <i>Vehicles</i>	Komoditi/ <i>Comodity</i> (Ton)		
			Daging Ayam & Sapi/ <i>Chic- ken Meat & Beef</i>	Telur Ayam / <i>Hen Eggs</i>	S u s u/ <i>Milk</i>
(1)	(2)	(3)	(7)	(8)	(9)
Januari/ <i>January</i>	Masuk	48	90	4	71
	Keluar	129	463	1	358
Februari/ <i>February</i>	Masuk	721	1,476	125	1,366
	Keluar	1,356	5,394	182	2,912
Maret/ <i>March</i>	Masuk	465	972	78	953
	Keluar	1,366	5,824	95	3,353
April/ <i>April</i>	Masuk	638	1,686	146	1,155
	Keluar	1,359	5,384	266	3,734
Mei/ <i>May</i>	Masuk	467	1,327	15	878
	Keluar	1,176	4,867	107	2,736
Juni/ <i>June</i>	Masuk	651	1,490	87	1,032
	Keluar	1,488	5,721	231	3,087
Juli/ <i>July</i>	Masuk	576	912	140	1,271
	Keluar	1,598	5,671	378	5,364
Agustus/ <i>August</i>	Masuk	601	1,153	110	1,271
	Keluar	1,320	4,056	243	5,083
September/ <i>September</i>	Masuk	271	711	11	604
	Keluar	645	1,878	202	2,496
Oktober/ <i>October</i>	Masuk	587	1,524	48	1,185
	Keluar	1,108	4,293	500	3,354
Nopember/ <i>November</i>	Masuk	661	1,416	65	1,774
	Keluar	1,028	4,201	469	3,080
Desember/ <i>December</i>	Masuk	430	852	47	1,119
	Keluar	557	2,293	104	1,335
Jumlah/ <i>Total</i>	Masuk	6,116	13,610	876	12,678
	Keluar	13,130	50,045	2,776	36,893
TOTAL		19,246	63,655	3,652	49,571

Sumber : Balai Pelayanan Lalu Lintas dan Angkutan Jalan di Lamongan

Source : *Traffic and Transportation Service at Lamongan Regency*

lanjutan Tabel/Continued Table 7.3.1

Bulan/ Month	Arus Ba- rang/Com odity Flow	Kendaraan yg ditimbang/ Vehicles	Komoditi/Comodity (Ton)		
			Jagung/ Maize	Minyak Tanah/ Carozine	Garam Yodium/ Yodium Salt
(1)	(2)	(3)	(10)	(11)	(12)
Januari/ <i>January</i>	Masuk	100	763	-	132
	Keluar	168	510	-	1,116
Februari/ <i>February</i>	Masuk	736	6,288	-	244
	Keluar	1,113	4,930	-	5,311
Maret/ <i>March</i>	Masuk	705	6,284	-	86
	Keluar	1,254	4,510	-	7,269
April/ <i>April</i>	Masuk	567	4,859	-	166
	Keluar	1,163	4,959	-	6,094
Mei/ <i>May</i>	Masuk	391	3,210	-	35
	Keluar	834	3,186	-	4,452
Juni/ <i>June</i>	Masuk	386	3,093	-	62
	Keluar	1,232	4,007	-	7,868
Juli/ <i>July</i>	Masuk	469	3,906	-	59
	Keluar	1,399	4,256	-	10,130
Agustus/ <i>August</i>	Masuk	589	5,155	-	121
	Keluar	1,215	3,005	-	9,033
September/ <i>September</i>	Masuk	167	1,465	-	8
	Keluar	652	1,616	-	4,437
Oktober/ <i>October</i>	Masuk	371	2,977	-	104
	Keluar	1,148	2,136	-	8,472
Nopember/ <i>November</i>	Masuk	321	2,611	-	149
	Keluar	1,224	4,326	-	7,304
Desember/ <i>December</i>	Masuk	290	2,345	-	58
	Keluar	700	3,002	-	3,768
Jumlah/ <i>Total</i>	Masuk	5,092	42,958	-	1,224
	Keluar	12,102	40,444	-	75,254
TOTAL		17,194	83,402	-	76,478

Sumber : Balai Pelayanan Lalu Lintas dan Angkutan Jalan di Lamongan

Source : Traffic and Transportation Service at Lamongan Regency

Tabel/Table 7.3.2
 Banyaknya Muatan Menurut Arus Barang dan Komoditi Strategis
Number of Violators by Comodity Flow and Strategic Comodity
 2009

Bulan/ Month	Arus Ba- rang/Como- dity Flow	Kendaraan yg ditimbang/ Vehicles	Komoditi/Comodity (Ton)		
			B B M	Semen	Bahan Bangunan
(1)	(2)	(3)	(13)	(14)	(15)
Januari/ <i>January</i>	Masuk	1,553	110	8,292	8,658
	Keluar	727	98	1,757	5,079
Februari/ <i>February</i>	Masuk	14,076	839	62,077	96,017
	Keluar	7,150	1,797	18,437	48,622
Maret/ <i>March</i>	Masuk	15,404	647	71,964	104,211
	Keluar	7,109	1,333	16,354	52,977
April/ <i>April</i>	Masuk	15,351	767	66,684	107,438
	Keluar	7,539	1,349	14,435	57,550
Mei/ <i>May</i>	Masuk	12,909	926	64,828	72,614
	Keluar	6,488	1,143	15,855	44,292
Juni/ <i>June</i>	Masuk	14,946	817	63,697	101,809
	Keluar	7,339	1,253	14,427	56,269
Juli/ <i>July</i>	Masuk	14,792	452	68,660	101,852
	Keluar	7,907	1,068	15,882	64,464
Agustus/ <i>August</i>	Masuk	17,091	659	86,297	113,009
	Keluar	7,966	764	17,659	64,374
September/ <i>September</i>	Masuk	6,829	519	29,816	46,568
	Keluar	3,477	466	6,639	26,624
Oktober/ <i>October</i>	Masuk	17,416	926	86,457	114,524
	Keluar	7,392	1,259	10,615	61,620
Nopember/ <i>November</i>	Masuk	17,539	572	86,321	112,458
	Keluar	9,059	1,186	12,655	75,718
Desember/ <i>December</i>	Masuk	11,103	363	53,813	68,832
	Keluar	5,037	1,213	10,351	40,271
Jumlah/ <i>Total</i>	Masuk	159,009	7,597	748,906	1,047,989
	Keluar	77,190	12,928	155,065	597,861
TOTAL		236,199 0	20,525	903,971	1,645,850

Sumber : Balai Pelayanan Lalu Lintas dan Angkutan Jalan di Lamongan
 Source : *Traffic and Transportation Service at Lamongan Regency*

lanjutan Tabel/*Continued Table* 7.3.1

Bulan/ <i>Month</i>	Arus Ba- rang/ <i>Com- odity Flow</i>	Kendaraan yg ditimbang/ <i>Vehicles</i>	Komoditi / <i>Comodity</i>		Jumlah/ <i>Total</i>
			Pupuk	Lain- lain/ <i>Others</i>	
(1)	(2)	(3)	(16)	(17)	(18)
Januari/ <i>January</i>	Masuk	2,506	684	16,152	37,494
	Keluar	4,382	4,946	27,112	44,102
Februari/ <i>February</i>	Masuk	19,392	6,335	124,518	328,191
	Keluar	31,117	41,831	180,335	341,973
Maret/ <i>March</i>	Masuk	20,340	4,953	134,137	349,817
	Keluar	36,095	55,909	201,923	378,842
April/ <i>April</i>	Masuk	19,560	6,265	125,121	338,908
	Keluar	28,957	42,697	167,186	331,204
Mei/ <i>May</i>	Masuk	18,514	5,760	121,689	289,954
	Keluar	30,762	42,254	184,608	328,281
Juni/ <i>June</i>	Masuk	20,014	4,615	133,380	329,900
	Keluar	34,350	41,984	210,912	369,173
Juli/ <i>July</i>	Masuk	17,743	3,755	116,441	317,888
	Keluar	34,297	43,344	203,764	378,098
Agustus/ <i>August</i>	Masuk	19,620	3,544	132,537	367,422
	Keluar	31,924	34,526	197,756	361,008
September/ <i>September</i>	Masuk	8,364	1,250	56,880	148,570
	Keluar	15,253	16,047	95,893	168,144
Oktober/ <i>October</i>	Masuk	20,284	3,169	137,126	371,456
	Keluar	30,993	35,756	187,752	335,116
Nopember/ <i>November</i>	Masuk	22,309	4,765	150,634	388,877
	Keluar	32,111	36,429	196,237	364,741
Desember/ <i>December</i>	Masuk	13,767	3,700	90,876	238,785
	Keluar	19,493	24,568	119,794	221,169
Jumlah/ <i>Total</i>	Masuk	202,413	48,796	1,339,489	3,507,262
	Keluar	329,734	420,292	1,973,272	3,621,851
TOTAL		532,147	469,088	3,312,761	7,129,113

Sumber : Balai Pelayanan Lalu Lintas dan Angkutan Jalan di Lamongan

Source : *Traffic and Transportation Service at Lamongan Regency*

Tabel/Table 7.4.1
 Banyaknya Pengiriman Surat, Paket dan Kartu Pos
Number of Mail, Post Parcel and Post Cards Sents
 2009

Bulan/ <i>Month</i>	Kilat Khusus /Very <i>Express</i>	Kilat/ <i>Express</i>	Tercatat/ <i>Registered</i>	Biasa/ <i>Mails</i>
(1)	(2)	(3)	(4)	(5)
01. Januari/ <i>January</i>	8,106	1,890	2	3,248
02. Februari/ <i>February</i>	8,460	1,783	1	3,130
03. Maret/ <i>March</i>	8,041	1,821	-	3,288
04. April/ <i>April</i>	9,610	2,550	2	4,965
05. Mei/ <i>May</i>	7,883	1,827	1	3,616
06. Juni/ <i>June</i>	8,506	1,842	1	3,408
07. Juli/ <i>July</i>	8,296	1,885	2	3,341
08. Agustus/ <i>August</i>	7,742	1,862	1	2,536
09. September/ <i>September</i>	7,525	1,709	2	1,696
10. Oktober/ <i>October</i>	8,440	2,125	2	3,562
11. Nopember/ <i>November</i>	7,920	1,871	2	8,656
12. Desember/ <i>December</i>	8,033	1,909	3	3,699
<i>Jumlah/Total</i>	98,562	23,074	19	45,145
<i>Tahun/Year</i> 2008	84,524	66,896	751	108,137
<i>Tahun/Year</i> 2007	147,734	24,513	778	74,215

Sumber : PT. Pos Indonesia Cabang Lamongan
 Source : *Pos Indonesia Ltd. Lamongan Regency*

Lanjutan Tabel/*Continued Table 7.4.1*

Bulan/ <i>Month</i>	<i>EMS</i>	Paket Pos/ <i>Post Parcels</i>	Kartu Pos/ <i>Post Cards</i>
(1)	(6)	(7)	(8)
01. Januari/ <i>January</i>	40	385	211
02. Februari/ <i>February</i>	55	444	145
03. Maret/ <i>March</i>	54	396	90
04. April/ <i>April</i>	94	770	198
05. Mei/ <i>May</i>	63	436	245
06. Juni/ <i>June</i>	40	411	200
07. Juli/ <i>July</i>	52	510	145
08. Agustus/ <i>August</i>	45	497	150
09. September/ <i>September</i>	36	432	125
10. Oktober/ <i>October</i>	44	510	1,800
11. Nopember/ <i>November</i>	48	467	-
12. Desember/ <i>December</i>	37	485	200
Jumlah/ <i>Total</i>	608	5,743	3,509
Tahun/ <i>Year</i> 2008	763	3,188	4,380
Tahun/ <i>Year</i> 2007	605	5,925	4,116

Sumber : PT. Pos Indonesia Cabang Lamongan

Source : Pos Indonesia Ltd. Lamongan Regency

Tabel/Table 7.4.2
Giro dan Cek Pos yang Diterima dan Dibayar
Number of Postal Clearing and Cheques Received and Paid
2009

Bulan/Month	Diterima/Received		Dibayar/Paid	
	Jumlah/ Total	Nilai/Value (000Rp.)	Jumlah/ Total	Nilai/Value (000Rp.)
(1)	(2)	(3)	(4)	(5)
01. Januari/January	25	3,059,062	33	2,327,960
02. Februari/February	42	5,694,937	31	2,311,090
03. Maret/March	26	7,469,696	41	2,365,447
04. April/April	16	1,566,446	61	2,717,714
05. Mei/May	20	2,661,970	120	445,319
06. Juni/June	8	2,058,782	41	132,979
07. Juli/July	16	2,624,944	20	99,556
08. Agustus/August	26	5,161,112	28	2,318,183
09. September/September	3	40,743	23	45,649
10. Oktober/October	2	173,793	17	62,210
11. Nopember/November	-	-	31	86,815
12. Desember/December	1	129,232	40	111,925
Jumlah/Total	185	30,640,716 0	486	13,024,848
Tahun/Year 2008	548	1,625,966	685	29,601,477
Tahun/Year 2007	383	5,334,734	302	19,888,700
Tahun/Year 2006	3,676	4,825,822	1,975	23,590,108

Sumber : PT. Pos Indonesia Cabang Lamongan

Source : Pos Indonesia Ltd. Lamongan Regency

Tabel/Table 7.4.3

Tabanas yang Ditabung dan yang Dibayarkan Kembali
Number of National Saving Account Deposits and Withdrawals
 2009

Bulan/Month	Penabungan/Deposits		Pembayaran/Withdrawals	
	Jumlah/ Total	Nilai/Value (000Rp.)	Jumlah/ Total	Nilai/Value (000Rp.)
(1)	(2)	(3)	(4)	(5)
01. Januari/January	1,153	475,078	175	302,725
02. Februari/February	1,173	546,624	185	260,261
03. Maret/March	1,208	496,048	286	367,105
04. April/April	1,234	691,399	250	401,836
05. Mei/May	1,269	724,807	274	486,151
06. Juni/June	1,367	1,179,384	302	615,861
07. Juli/July	1,342	899,342	322	636,439
08. Agustus/August	1,283	841,400	339	595,287
09. September/September	1,173	1,020,999	334	609,517
10. Oktober/October	1,207	690,647	273	428,334
11. Nopember/November	1,204	664,867	272	339,460
12. Desember/December	1,302	869,574	337	520,071
Jumlah/Total	14,915	9,100,168	3,349	5,563,046
Tahun/Year 2008	1,920	1,243,384	1,973	4,487,177
Tahun/Year 2007	1,896	1,924,050	1,150	741,424
Tahun/Year 2006	6,484	1,639,449	3,066	1,418,351

Sumber : PT. Pos Indonesia Cabang Lamongan

Source : Pos Indonesia Ltd. Lamongan Regency

Tabel/Table 7.4.4
 Wesel Pos yang Dikirim dan Diterima
Number of Post Draft Sent and Received
 2009

Bulan/Month	Dikirim/Sent		Diterima/Received	
	Jumlah/ Total	Nilai/Value (000Rp.)	Jumlah/ Total	Nilai/Value (000Rp.)
(1)	(2)	(3)	(4)	(5)
01. Januari/January	580	424,285	53,242	24,341,413
02. Februari/February	712	602,751	3,932	5,811,968
03. Maret/March	719	573,342	3,535	5,606,280
04. April/April	606	492,319	32,506	16,921,938
05. Mei/May	763	641,369	3,801	6,294,633
06. Juni/June	803	805,682	3,945	7,420,795
07. Juli/July	732	725,327	32,746	17,820,597
08. Agustus/August	756	754,283	3,697	6,548,480
09. September/September	675	601,344	7,530	8,189,020
10. Oktober/October	780	673,283	17,927	11,427,816
11. Nopember/November	798	816,387	18,921	12,281,287
12. Desember/December	826	1,076,739	4,543	7,166,968
Jumlah/Total	8,750	8,187,111	186,325	#####
Tahun/Year 2008	5,534	3,949,067	30,122	31,122,684
Tahun/Year 2007	5,123	2,949,519	27,335	23,666,424
Tahun/Year 2006	5,003	2,883,137	24,543	19,827,150

Sumber : PT. Pos Indonesia Cabang Lamongan

Source : Pos Indonesia Ltd. Lamongan Regency

Tabel/Table 8.1.1
 Jumlah Kamar Hotel dan Tempat Tidur yang Tersedia
Number of Rooms and Beds
 2009

Hotel/ <i>Hotels</i>	Kamar/ <i>Rooms</i>	Tempat Tidur/ <i>Beds</i>
(1)	(2)	(3)
01. Hotel Mahkota	60	140
02. Hotel Wijaya	21	24
03. Penginapan Pedami	4	6
04. Hotel Lima Jaya	26	29
05. Hotel Bahagia	12	24
06. Tanjung Kodok Resort	-	-
<i>Jumlah/Total</i>	123	223
<i>Tahun/Year 2008</i>	124	185
<i>Tahun/Year 2007</i>	123	241
<i>Tahun/Year 2006</i>	107	169
<i>Tahun/Year 2005</i>	131	211

Sumber : BPS Kab. Lamongan

Source : BPS-Statistics of Lamongan Regency

Tabel/Table 8.1.2
 Jumlah Tamu Hotel yang menginap Menurut Asal Tamu
Number of Guest-Night by Guest Origin
 2009

Hotel/ <i>Hotels</i>	Asal Tamu/ <i>Guest Origin</i>		Jumlah/ <i>Total</i>
	Domestik/ <i>Domestics</i>	Asing/ <i>Foreigners</i>	
(1)	(2)	(3)	(4)
01. Hotel Mahkota	6,064	20	6,084
02. Hotel Wijaya	4,898	-	4,898
03. Penginapan Pedami	178	-	178
04. Hotel Lima Jaya	3,104	-	3,104
05. Hotel Bahagia	146	-	146
06. Tanjung Kodok Resort	-	-	-
Jumlah/ <i>Total</i>	14,390	20	14,410
Tahun/ <i>Year</i> 2008	25,450	-	25,538
Tahun/ <i>Year</i> 2007	14,257	-	14,257
Tahun/ <i>Year</i> 2006	12,602	-	12,602

Sumber : BPS Kab. Lamongan

Source : BPS-Statistics of Lamongan Regency

Tabel/Table 8.1.3
 Jumlah Tenaga Kerja Hotel
Number of Man Power by Paid and Unpaid Workers
 2009

Hotel/Hotels	Tenaga Kerja/ Man Power		Jumlah/ Total
	Dibayar/ Paid	Tidak dibayar/ Unpaid	
(1)	(2)	(3)	(4)
01. Hotel Mahkota	22	-	22
02. Hotel Wijaya	5	-	5
03. Penginapan Pedami	-	2	2
04. Hotel Lima Jaya	8	-	8
05. Hotel Bahagia	1	-	1
06. Tanjung Kodok Resort	-	-	-
<i>Jumlah/Total</i>	36	2	38
Tahun/Year 2008	41	3	44
Tahun/Year 2007	36	6	42
Tahun/Year 2006	30	3	33

Sumber : BPS Kab. Lamongan

Source : BPS-Statistics of Lamongan Regency

Tabel/Table 8.1.4
 Banyaknya Tenaga Kerja Hotel menurut Pendidikan
Number of Man Power by Education
 2009

Hotel/Hotels	Kejuruan Perhotelan- Pariwisata/ <i>Hot els-Tourism Faculty</i>	Universitas- Akademi/ <i>Univ ersity- Academy</i>	SMU/ <i>Senior High School</i>	< SLTP <i>/Yunior High School</i>	Jumlah/ Total
(1)	(2)	(3)	(4)	(5)	(6)
01. Hotel Mahkota	-	2	14	6	28
02. Hotel Wijaya	-	-	2	3	5
03. Penginapan Pedami	-	-	2	-	2
04. Hotel Lima Jaya	-	-	5	3	8
05. Hotel Bahagia	-	-	1	-	1
06. Tanjung Kodok Resor	-	-	-	-	-
<i>Jumlah/Total</i>	-	2	24	12	44
Tahun/ <i>Year</i> 2008		2	35	7	44
Tahun/ <i>Year</i> 2007	-	3	26	9	38
Tahun/ <i>Year</i> 2006	-	2	22	9	33

Sumber : BPS Kab. Lamongan

Source : BPS-Statistics of Lamongan Regency

Tabel/Table 8.2.1
 Banyaknya Pengunjung Museum Sunan Drajad
Number of Tourists Museum Sunan Drajad
 2009

Bulan/ <i>Month</i>	Pengunjung/ <i>Tourists</i>		Jumlah/ Total
	Membayar/ <i>Paid</i>	Tidak Bayar/ <i>Unpaid</i>	
(1)	(2)	(3)	(4)
01. Januari/ <i>January</i>	25,746	-	25,746
02. Februari/ <i>February</i>	11,969	-	11,969
03. Maret/ <i>March</i>	22,660	-	22,660
04. April/ <i>April</i>	17,663	-	17,663
05. Mei/ <i>May</i>	23,127	-	23,127
06. Juni/ <i>June</i>	21,172	-	21,172
07. Juli/ <i>July</i>	31,678	-	31,678
08. Agustus/ <i>August</i>	19,916	-	19,916
09. September/ <i>September</i>	7,999	-	7,999
10. Oktober/ <i>October</i>	18,482	-	18,482
11. Nopember/ <i>November</i>	17,424	-	17,424
12. Desember/ <i>December</i>	22,979	-	22,979
Jumlah/<i>Total</i>	240,815	-	240,815
Tahun/ <i>Year</i> 2008	233,763	-	233,763
Tahun/ <i>Year</i> 2007	219,485	-	219,485
Tahun/ <i>Year</i> 2006	235,237	-	235,237
Tahun/ <i>Year</i> 2005	238,282	-	238,282
Tahun/ <i>Year</i> 2004	239,277	-	239,277

Sumber : Dinas Perhubungan Kabupaten Lamongan
Source : Communication Services of Lamongan Regency

Tabel/Table 8.2.2
 Banyaknya Pengunjung Wisata Bahari Lamongan (WBL)
Number of Tourists Wisata Bahari Lamongan (WBL)
 2009

Bulan/ <i>Month</i>	Pengunjung/ Tourists		
	Membayar/Paid	Tidak Bayar/ Unpaid	Jumlah/ Total
(1)	(2)	(3)	(4)
01. Januari/ <i>January</i>	128,289	-	128,289
02. Februari/ <i>February</i>	43,799	-	43,799
03. Maret/ <i>March</i>	71,581	-	71,581
04. April/ <i>April</i>	64,985	-	64,985
05. Mei/ <i>May</i>	186,914	-	186,914
06. Juni/ <i>June</i>	256,515	-	256,515
07. Juli/ <i>July</i>	114,035	-	114,035
08. Agustus/ <i>August</i>	40,807	-	40,807
09. September/ <i>September</i>	93,350	-	93,350
10. Oktober/ <i>October</i>	53,350	-	53,350
11. Nopember/ <i>November</i>	59,656	-	59,656
12. Desember/ <i>December</i>	84,352	-	84,352
Jumlah/Total	1,197,633	-	1,197,633
Tahun/ <i>Year</i> 2008	1,256,185	-	1,256,185
Tahun/ <i>Year</i> 2007	1,218,859	-	1,218,859

Sumber : Dinas Perhubungan Kabupaten Lamongan

Source : Communication Services of Lamongan Regency

Tabel/Table 8.2.3
 Banyaknya Pengunjung Wisata Mazoola
Number of Tourists Mazoola
 2009

Bulan/ <i>Month</i>	Pengunjung/ <i>Tourists</i>		Jumlah/ <i>Total</i>
	Membayar/ <i>Paid</i>	Tidak Bayar/ <i>Unpaid</i>	
(1)	(2)	(3)	(4)
01. Januari/ <i>January</i>	75,655	-	75,655
02. Februari/ <i>February</i>	29,246	-	29,246
03. Maret/ <i>March</i>	28,756	-	28,756
04. April/ <i>April</i>	32,760	-	32,760
05. Mei/ <i>May</i>	100,995	-	100,995
06. Juni/ <i>June</i>	129,870	-	129,870
07. Juli/ <i>July</i>	52,602	-	52,602
08. Agustus/ <i>August</i>	17,541	-	17,541
09. September/ <i>September</i>	50,972	-	50,972
10. Oktober/ <i>October</i>	28,578	-	28,578
11. Nopember/ <i>November</i>	30,683	-	30,683
12. Desember/ <i>December</i>	38,473	-	38,473
Jumlah/<i>Total</i>	616,131	-	616,131
Tahun/ <i>Year</i> 2008	241,946	-	241,946
Tahun/ <i>Year</i> 2007	254,108	-	254,108
Tahun/ <i>Year</i> 2006	265,939	-	265,939
Tahun/ <i>Year</i> 2005	265,939	-	265,939

Sumber : Dinas Perhubungan Kabupaten Lamongan
 Source : *Communication Services of Lamongan Regency*

Tabel/Table 8.2.4
 Banyaknya Pengunjung Wisata Waduk Gondang
Number of Tourists Waduk Gondang
 2009

Bulan/ <i>Month</i>	Pengunjung/ <i>Tourists</i>		Jumlah/ Total
	Membayar/ <i>Paid</i>	Tidak Bayar/ <i>Unpaid</i>	
(1)	(2)	(3)	(4)
01. Januari/ <i>January</i>	8,502	-	8,502
02. Februari/ <i>February</i>	3,492	-	3,492
03. Maret/ <i>March</i>	5,348	-	5,348
04. April/ <i>April</i>	4,570	-	4,570
05. Mei/ <i>May</i>	5,455	-	5,455
06. Juni/ <i>June</i>	4,300	-	4,300
07. Juli/ <i>July</i>	5,429	-	5,429
08. Agustus/ <i>August</i>	3,579	-	3,579
09. September/ <i>September</i>	13,591	-	13,591
10. Oktober/ <i>October</i>	4,353	-	4,353
11. Nopember/ <i>November</i>	5,185	-	5,185
12. Desember/ <i>December</i>	3,840	-	3,840
Jumlah/ <i>Total</i>	67,644	-	67,644
Tahun/ <i>Year</i> 2008	68,305	-	68,305
Tahun/ <i>Year</i> 2007	70,483	-	70,483

Sumber : Dinas Perhubungan Kabupaten Lamongan

Source : *Communication Services of Lamongan Regency*

<https://lamongankab.bps.go.id>

Tabel/Table 9.1.1
Rencana dan Realisasi PAD, Dana Perimbangan dan lainnya
Target and Realization of Indigenous Local Revenue, Balance Fund and Others
2009

Sektor/Sectors	Rencana/Target (Rp.000)	Realisasi/Realization (Rp.000)	Persentase/ Percentage
(1)	(2)	(3)	(4)
I. PAD/Indigenous Local Revenue			
-Pajak Daerah/Local Taxes	15,165,760	16,537,881	109.05
-Retribusi Daerah/Local Restribution	23,784,503	24,964,606	104.96
-Laba Usaha Daerah/ Local interricep profit sharing	13,087,924	13,713,375	104.78
-Lain-2 Pendapatan/Others Activities	59,216,039	16,104,382	27.20
Jumlah Bagian/Sub Total	111,254,226	71,320,245	64.11
II. Dana Perimbangan/Balance Fund			
-Bagi Hasil Pajak/Tax production sharing	65,331,502	63,828,646	97.70
-Bagi Hasil Bkn Pajak/ Non tax production sharing	4,496,261	2,630,954	58.51
-Dana Alokasi Umum/ Global alocation fund	581,718,829	581,718,829	100.00
-Dana Alokasi Khusus/	83,560,000	83,560,000	100.00
Jumlah Bagian/Sub Total	735,106,592	731,738,429	99.54
III. Lain-2 Pendapatan yg. Sah/Other Legal Incomes			
-Hibah	0	0	0
-Dana Darurat	0	19,987,903	0
-Bagi Hasil Bkn Pajak/	38,118,809	42,497,752	111.49
-Dana Penyesuaian dan Otonomi Khusus	80,906,666	65,049,398	80.40
-Bantuan Keuangan dari Prop/Pemda Lainnya	16,315,933	16,652,086	102.06
Jumlah Bagian/Sub Total	135,341,408	144,187,139	106.54
Jumlah / Total	981,702,225	947,245,813	96.49
Tahun/Year 2008	858,600,085	869,777,965	101.30
Tahun/Year 2007	739,250,948	756,709,360	102.36
Tahun/Year 2006	640,689,848	661,759,337	103.29
Tahun/Year 2005	435,463,414	443,956,394	101.95

Sumber : Dinas Pendapatan Pengelolaan Keuangan Dan Asset Kabupaten Lamongan

Source : Reverute Service of Lamongan Regency

Tabel/Table 9.1.2
 Rencana dan Realisasi Pajak Bumi Bangunan Mneurut Sektornya
target and Realization of Land and Building Taxes by Sectors
 2009

Sektor/Sectors	Rencana/Tar get (Rp.000)	Realisasi/Reali- tazion (Rp.000)	Persentase/P ercentage
(1)	(2)	(3)	(4)
1. Pajak Bumi dan Bangunan/ Land and Building Taxes			
a. Pedesaan, Persawahan, Perladang-an dan Perumahan/ <i>Rural, Rice field, G.shifting</i>	12,950,402	12,658,659	97.75
b. Perkotaan, Perumahan, Industri, Jasa dan Perdagangan/ <i>Urban, Industry, Trade</i>	3,519,863	3,560,709	101.16
c. Pertambangan/ <i>Minning</i>	48,496,338	48,496,338	100.00
d. Perkebunan/ <i>Estates</i>		-	-
e. Kehutanan/ <i>Forestry</i>	1,263,695	1,784,582	141.22
2. Bea Perolehan Hak Atas dan Bangunan (BPHTB)/BPHTB			
	3,065,581	4,579,514	149.38
<hr/>			
Jumlah/ <i>Total</i>	69,295,879	71,079,800	102.57
<hr/>			
Tahun/ <i>Year</i> 2008	62,962,923	74,836,061	118.86

Sumber : Dinas Pendapatan Pengelolaan Keuangan Dan Asset Kabupaten Lamongan

Source : *Reverute Service of Lamongan Regency*

Tabel/Table 9.1.3
 Realisasi Anggaran Belanja Pemerintah
Realization of Expenditure Budget
 2009

Uraian Belanja/ <i>Expenditure Description</i>	Jumlah Pengeluaran/ <i>Expenditure Total</i> (Rp.000)
(1)	(2)
1. Belanja Tidak Langsung	
1.1. Belanja Pegawai/Personel Expenses	497,999,346.84
1.2. Belanja Bunga	20,658.65
1.3. Belanja Subsidi	0.00
1.4. Belanja Hibah	52,660,675.00
1.5. Belanja Bantuan Sosial	24,855,115.10
1.6. Belanja Bagi Hasil kepada Pemerintah Propinsi/ Kabupaten/Kota dan Pemerintah Desa	2,330,721.17
1.7. Belanja Bantuan Keuangan kepada Pemerintah Desa	44,729,232.00
1.8. Belanja Tidak Terduga	109,765.00
<i>Jumlah / Total</i>	622,705,513.76
2. Belanja Langsung	
2.1. Belanja Pegawai/Personel Expenses	26,037,707.81
2.2. Belanja Barang dan Jasa	127,376,937.31
2.3. Belanja Modal/ <i>Capital Expenses</i>	206,287,004.70
<i>Jumlah / Total</i>	359,701,649.82
<i>Jumlah Pengeluaran/ Expenditure Total</i>	982,407,163.58
Tahun/ <i>Year</i> 2008	861,131,330.03
Tahun/ <i>Year</i> 2007	755,430,573.66
Tahun/ <i>Year</i> 2006	623,534,414.10
Tahun/ <i>Year</i> 2005	446,670,852.07
Tahun/ <i>Year</i> 2004	415,059,538.27

Sumber : Dinas Pendapatan Pengelolaan Keuangan Dan Asset Kabupaten Lamongan
 Source : *Revenue Service of Lamongan Regency*

Tabel/Table 9.1.4
Surplus/Defisit Pembiayaan Pemerintah
Defisite / Surplus Government Budget
2009

Uraian / Description	Jumlah / Total (Rp.000)
(1)	(2)
1. Penerimaan Pembiayaan Daerah	
1.1. SILPA yang lalu/ <i>Previous Year Surplus</i>	46,779,487.25
1.2. Pencairan Dana Cadangan	10,363,106.10
1.3. Penerimaan Piutang Daerah	27,312,508.00
<i>Jumlah / Total</i>	84,455,101.35
2. Pengeluaran Pembiayaan Daerah / Local Expenditure	
2.1. Pembentukan Dana Cadangan/	0.00
2.2. Penyertaan Modal/Investasi / <i>Investation</i>	28,100,000.00
2.3. Pembayaran pokok Utang <i>Debt and Interest Repayment</i>	41,583.20
2.4. Pemberian Pinjaman Daerah	0.00
<i>Jumlah / Total</i>	28,141,583.20
Jumlah Pembiayaan/Budget Defisite	56,313,518.15
Tahun/Year 2008	36,476,583.20
Tahun/Year 2007	53,293,325.52
Tahun/Year 2006	-38,224,923.09
Tahun/Year 2005	2,714,457.85

Sumber : Dinas Pendapatan Pengelolaan Keuangan Dan Asset Kabupaten Lamongan
Source : *Reverute Service of Lamongan Regency*

Tabel/Table 9.1.5
 Pokok Ketetapan Pajak Bumi dan Bangunan Serta Tunggakan Menurut Sektor
Asscesment of Land and Building Taxez and its Deliquent by Sectors
 2009

Jenis Sektor/ <i>Type of Sector</i>	Pokok Murni/ <i>Pure Asscesment</i>	Tunggakan/ <i>Deliquent</i>	Jumlah/ <i>Total</i>
(1)	(2)	(3)	(4)
Pedesaan/ <i>Rural</i>	12,950,402,319	522,341,799	13,472,744,118
Perkotaan/ <i>Urban</i>	3,462,935,000	-	-
Perkebunan/ <i>Estates</i>	-	-	-
Kehutanan/ <i>Forestry</i>	1,263,695,000	-	-
Pertambangan/ <i>Minning</i>	48,496,328,000	-	-
<i>Jumlah/ Total</i>	66,173,360,319	522,341,799	13,472,744,118
Tahun/Year 2008	66,490,039,591	271,732,677	66,761,772,268
Tahun/Year 2007	-	21,286,245	21,286,245
Tahun/Year 2006	-	-	-
Tahun/Year 2005	-	11,008,799	11,008,799

Sumber : Dinas Pendapatan Pengelolaan Keuangan Dan Asset Kabupaten Lamongan
Source : Reverute Service of Lamongan Regency

Tabel/Table 9.1.6
 Realisasi Penerimaan Pajak Bumi dan Bangunan Menurut Kecamatan
Realization of Land and Building Taxes by Districts
 2009 (000/Rp)

Kecamatan/ <i>District</i>	Rencana penerimaan/ <i>Target SKB</i>	Pedesaan/ <i>Rural</i>	Perkotaan/ <i>Urban</i>	Total/ <i>Jumlah</i>	% Realisasi/ <i>% Realiza- tion SKB</i>
(1)	(2)	(3)	(4)	(3)	(4)
01. Sukorame	311,256	231,491	79,765	311,256	100.00
02. Bluluk	230,555	196,882	33,673	230,555	100.00
03. Ngimbang	524,941	507,227	17,715	524,941	100.00
04. Sambeng	389,994	364,685	25,309	389,994	100.00
05. Mantup	439,999	350,109	89,890	439,999	100.00
06. Kembangbahu	692,131	635,793	56,338	692,131	100.00
07. Sugio	842,007	777,076	64,931	842,007	100.00
08. Kedungpring	906,739	842,479	64,260	906,739	100.00
09. Modo	499,502	454,162	45,340	499,502	100.00
10. Babat	1,164,359	635,119	529,241	1,164,359	100.00
11. Pucuk	539,623	506,055	33,569	539,623	100.00
12. Sukodadi	741,622	671,027	70,595	741,622	100.00
13. Lamongan	1,425,036	-	1,425,036	1,425,036	100.00
14. Tikung	560,008	519,007	41,002	560,008	100.00
15. Sarirejo	499,961	453,979	45,981	499,961	100.00
16. Deket	612,913	536,931	75,983	612,913	100.00
17. Glagah	545,054	516,795	28,259	545,054	100.00
18. Karangbinangun	645,039	610,222	34,817	645,039	100.00
19. Turi	492,617	463,542	29,075	492,617	100.00
20. Kalitengah	223,407	217,588	5,819	223,407	100.00
21. Karanggeneng	523,037	501,659	21,378	523,037	100.00
22. Sekaran	613,445	550,791	62,654	613,445	100.00
23. Maduran	397,213	373,862	23,352	397,213	100.00
24. Laren	372,272	357,597	14,675	372,272	100.00
25. Solokuro	442,653	407,378	35,276	442,653	100.00
26. Paciran	1,075,517	735,101	340,415	1,075,517	100.00
27. Brondong	759,364	533,849	225,515	759,364	100.00
<i>Jumlah/ Total</i>	16,470,265	12,950,402	3,519,863	16,470,265	100.00
<i>Tahun/Year 2008</i>	14,975,293	11,539,961	3,174,179	14,714,140	98.26
<i>Tahun/Year 2007</i>	12,689,771	10,130,892	2,558,877	12,689,769	100.00
<i>Tahun/Year 2006</i>	7,124,810	5,926,552	1,198,258	6,920,724	97.14
<i>Tahun/Year 2005</i>	7,124,810	5,926,552	1,198,258	6,920,724	97.14

Sumber : Dinas Pendapatan Pengelolaan Keuangan Dan Asset Kabupaten Lamongan
 Source : *Reverute Service of Lamongan Regency*

Tabel/Table 9.2.1
Perkembangan Jasa Gadai Menurut Kantor Cabang dan Jenis Pembayaran
Growth of Depository Services by Pawnshop Service and Kinds of payment
2003 - 2009

KanCab./ <i>Pawn-shop</i> <i>Service</i>	Jenis Pembayaran/ <i>Kinds of Payment</i>							
	Kredit/ <i>Credit</i>		Pelunasan/ <i>Payment</i>		Lelang/ <i>Auction</i>		Sisa Kredit/ <i>Credit</i>	
	Unit/ <i>Unit</i>	Nilai/ <i>Value</i> (jutaRp.)	Unit/ <i>Unit</i>	Nilai/ <i>Value</i> (jutaRp.)	Unit/ <i>Unit</i>	Nilai/ <i>Value</i> (jutaRp.)	Unit/ <i>Unit</i>	Nilai/ <i>Value</i> (jutaRp.)
(1)	(2)	(3)	(4)	(5)	(6)	(7)	(8)	(9)
kancab. Lamongan								
2003	23,343	10,920	17,611	8,185	169	15	5,557	2,714
2004	19,888	11,445	19,308	10,619	398	111	5,545	3,429
2005	23,379	15,674	21,797	14,106	313	93	6,806	4,904
2006	27,148	22,211	25,773	20,440	457	174	7,724	6,601
2007	28,984	28,533	28,279	26,457	650	313	7,779	8,182
2008	31,208	38,504	29,918	35,271	516	336	8,470	11,005
2009	31,905	47,833	31,288	47,153	608	666	8,852	14,143
kancab. Babat								
2003	18,310	4,974	23,131	5,072	721	38	3,247	1,187
2004	11,790	5,162	11,405	4,882	205	37	3,427	1,430
2005	13,155	6,488	12,737	6,068	350	99	3,495	1,751
2006	14,352	9,268	13,435	7,792	215	77	4,002	2,747
2007	15,977	12,211	15,499	11,584	337	132	4,143	3,242
2008	16,519	15,227	16,378	13,127	292	130	4,284	4,132
2009	16,739	19,439	16,589	18,419	270	168	4,434	5,652
kancab. Paciran								
2003	61,800	6,711	67,860	6,554	1,640	31	13,857	1,623
2004	30,415	6,515	35,460	6,352	649	26	8,163	1,759
2005	27,311	9,158	27,031	8,235	447	23	7,995	2,655
2006	31,795	12,458	22,373	8,906	531	35	8,891	3,517
2007	32,152	13,624	23,167	10,014	326	159	8,659	3,451
2008	31,766	15,740	22,372	11,268	721	99	8,673	4,374
2009	36,113	54,681	40,478	49,673	641	232	10,767	15,884

Sumber Data : Perum Pegadaian Cabang di Lamongan, Babat, Paciran

Source : Pawnshop Service of Lamongan, Babat & Paciran

Tabel/Table 9.2.3
Perkembangan Besarnya Omzet Menurut Kancab dan Jenis Produksi
Growth of Omzet by Pawnshop Service and Kinds of Production
2003 - 2009 (Rp.)

KanCab./ Pawn-shop Service	Jenis Produksi/Kinds of Production					Jumlah/Total
	Jasa Gadai/Pawn- ing Services	Jasa Taksir an/Appraisal Services	Jasa Titipan/Dep ository	Galeri'24	Emas ONH	
(1)	(2)	(3)	(4)	(5)	(6)	(7)
kancab. Lamongan						
2003	10,919,695,000	247,500	247,500	-	-	10,920,190,000
2004	11,445,072,000	165,000	165,000	#####	36,710,000	11,660,212,000
2005	15,674,400,000	-	-	-	-	15,674,400,000
2006	22,210,827,000	-	-	-	-	22,210,827,000
2007	28,352,579,500	240,000	240,000	-	-	28,353,059,500
2008	38,504,256,500	235,000	235,000	-	-	38,504,726,500
2009	37,237,224,000	-	-	-	-	37,237,224,000
kancab. Babat						
2003	4,974,091,600	-	-	-	-	4,974,091,600
2004	5,161,582,000	14,000	10,600	#####	-	5,376,506,600
2005	6,487,800,000	-	-	-	-	6,487,800,000
2006	9,207,518,500	-	-	-	-	9,207,518,500
2007	11,211,230,000	-	-	-	-	11,211,230,000
2008	15,227,130,500	-	-	-	-	15,227,130,500
2009	19,938,788,000	-	-	-	-	19,938,788,000
kancab. Paciran						
2003	6,710,602,500	-	-	-	-	6,710,602,500
2004	6,514,970,000	40,000	45,000	#####	-	6,712,555,000
2005	9,157,600,000	-	-	-	-	9,157,600,000
2006	12,457,916,000	-	-	-	-	12,457,916,000
2007	13,623,786,000	-	-	-	-	13,623,786,000
2008	15,740,290,000	-	-	-	-	15,740,290,000
2009	54,691,274,000	-	-	-	-	54,691,274,000

Sumber Data : Perum Pegadaian Cabang di Lamongan, Babat, Paciran

Source : Pawnshop Service of Lamongan, Babat & Paciran

Tabel/Table 9.3.1
Banyaknya Koperasi Primer menurut Keanggotaan
Number of Primary Cooperative by Its Members
2009

Kecamatan/District	Koperasi/C ooperative	Anggota/ Members	Pengurus/ Pengawas/	Pengawas/ Karyawan/S taffs	
(1)	(2)	(3)	(4)	(5)	(6)
01. Sukorame	14	816	68	42	1
02. Bluluk	9	1,633	43	27	5
03. Ngimbang	20	9,245	94	54	23
04. Sambeng	22	1,147	109	65	20
05. Mantup	21	3,424	95	56	79
06. Kembangbahu	23	6,802	114	66	31
07. Sugio	20	11,052	96	57	41
08. Kedungpring	35	8,715	162	101	56
09. Modo	14	1,502	63	40	17
10. Babat	35	6,794	173	101	57
11. Pucuk	12	919	60	35	11
12. Sukodadi	30	6,183	143	87	51
13. Lamongan	123	17,499	577	336	2,820
14. Tikung	13	5,339	57	36	26
15. Sarirejo	7	328	35	21	2
16. Deket	15	4,829	69	39	35
17. Glagah	19	648	92	54	11
18. Karangbinangun	16	1,841	79	48	8
19. Turi	19	1,661	92	57	12
20. Kalitengah	11	3,178	57	33	15
21. Karanggeneng	20	2,234	99	59	38
22. Sekaran	14	4,880	71	42	20
23. Maduran	11	3,734	56	31	14
24. Laren	17	4,123	87	51	14
25. Solokuro	30	2,338	137	81	49
26. Paciran	39	10,390	180	108	35
27. Brondong	37	16,110	172	106	2,948
Jumlah/Total	646	137,364	3,080	1,833	6,439
Tahun/Year 2008	466	137,067	2,219	1,301	7,442
Tahun/Year 2007	405	144,849	1,924	1,116	7,370
Tahun/Year 2006	388	148,160	1,868	1,091	5,059
Tahun/Year 2005	377	145,126	1,838	1,107	2,808
Tahun/Year 2004	369	148,921	1,798	1,083	4,104

Sumber : Dinas Perindustrian, perdagangan & Koperasi Kab.Lamongan

Source : Industry, Trade and Cooperative of Lamongan Regency

Tabel/Table 9.3.2
 Modal dan Volume Usaha pada Koperasi Primer
Capital and Gross Output of Primary Cooperative
 2009 (Rp. Juta)

Kecamatan/ District	Modal Sen- diri/ <i>Own</i> Capital	Modal Luar/ <i>Exter</i> nal Capital	Kekayaan/ Assets	Volume Usaha/ <i>Gross</i> Output	SHU / Surplus
(1)	(2)	(3)	(4)	(5)	(6)
01. Sukorame	580	1,209	1,788	2,533	36
02. Bluluk	409	1,165	1,573	2,850	28
03. Ngimbang	3,180	14,896	18,076	21,078	303
04. Sambeng	2,077	3,966	6,043	6,619	121
05. Mantup	6,093	23,178	29,271	36,698	965
06. Kembangbahu	3,020	5,076	8,096	11,863	214
07. Sugio	2,963	8,683	11,646	17,442	457
08. Kedungpring	3,826	7,614	11,440	13,269	412
09. Modo	2,482	6,265	8,748	11,411	100
10. Babat	9,992	6,548	16,540	19,656	503
11. Pucuk	804	1,381	2,185	2,802	36
12. Sukodadi	2,773	12,422	15,196	29,659	388
13. Lamongan	42,746	71,574	114,320	183,120	5,105
14. Tikung	3,166	11,295	14,461	21,786	210
15. Sarirejo	102	1,186	1,286	1,743	40
16. Deket	1,665	9,132	10,797	11,409	141
17. Glagah	2,143	1,284	3,427	3,631	91
18. Karangbinangun	1,391	1,370	2,761	6,459	52
19. Turi	4,197	2,155	6,352	7,059	170
20. Kalitengah	1,089	907	1,996	2,719	94
21. Karanggeneng	1,910	2,800	4,710	4,886	115
22. Sekaran	2,831	4,116	6,947	7,474	142
23. Maduran	370	526	896	3,474	60
24. Laren	1,530	3,094	4,624	4,449	113
25. Solokuro	3,400	19,714	23,114	24,503	1,196
26. Paciran	4,411	6,810	11,221	18,279	419
27. Brondong	13,944	20,398	34,357	61,297	783
Jumlah/Total	123,094	248,764	371,872	538,170	12,295
Tahun/Year 2008	102,955	182,309	309,785	531,831	8,840
Tahun/Year 2007	93,523	165,336	258,368	445,677	8,371
Tahun/Year 2006	73,387	134,875	230,975	341,348	7,628
Tahun/Year 2005	59,827	110,235	174,759	238,125	5,864
Tahun/Year 2004	50,274	90,983	150,325	201,994	4,631

Sumber : Dinas Perindustrian, perdagangan & Koperasi Kab.Lamongan
 Source : *Industry, Trade and Cooperative of Lamongan Regency*

Tabel/Table 9.3.3
Banyaknya Koperasi Skunder menurut Keanggotaan
Number of Scondary Cooperative by Its Members
2009

Kecamatan/District	Koperasi/ Cooperative	Anggota/ Members	Pengurus/ Pengawas/	Pengawas/ Karyawan/ Staffs	
(1)	(2)	(3)	(4)	(5)	(6)
01. Sukorame	-	-	-	-	-
02. Bluluk	-	-	-	-	-
03. Ngimbang	-	-	-	-	-
04. Sambeng	-	-	-	-	-
05. Mantup	-	-	-	-	-
06. Kembangbahu	-	-	-	-	-
07. Sugio	-	-	-	-	-
08. Kedungpring	-	-	-	-	-
09. Modo	-	-	-	-	-
10. Babat	-	-	-	-	-
11. Pucuk	-	-	-	-	-
12. Sukodadi	-	-	-	-	-
13. Lamongan	2	75	9	3	12
14. Tikung	-	-	-	-	-
15. Sarirejo	-	-	-	-	-
16. Deket	-	-	-	-	-
17. Glagah	-	-	-	-	-
18. Karangbinangun	-	-	-	-	-
19. Turi	-	-	-	-	-
20. Kalitengah	-	-	-	-	-
21. Karanggeneng	-	-	-	-	-
22. Sekaran	-	-	-	-	-
23. Maduran	-	-	-	-	-
24. Laren	-	-	-	-	-
25. Solokuro	-	-	-	-	-
26. Paciran	-	-	-	-	-
27. Brondong	-	-	-	-	-
Jumlah/Total	2	75	9	3	12
Tahun/Year 2008	2	75	9	3	12
Tahun/Year 2007	2	74	9	3	12
Tahun/Year 2006	2	74	8	3	12
Tahun/Year 2005	2	74	5	6	12

Sumber : Dinas Perindustrian, perdagangan & Koperasi Kab.Lamongan
Source : *Industry, Trade and Cooperative of Lamongan Regency*

Tabel/Table 9.3.4
 Modal dan Volume Usaha pada Koperasi Sekunder
Capital and Gross Output of scondary Cooperative
 2009 (Rp. 000)

Kecamatan/ District	Modal Sen- diri/Own Capital	Modal Luar/Exte rnal Capital	Kekayaan/ Assets	Volume Usaha/Gross Output	SHU / Surplus
(1)	(2)	(3)	(4)	(5)	(6)
01. Sukorame	-	-	-	-	-
02. Bluluk	-	-	-	-	-
03. Ngimbang	-	-	-	-	-
04. Sambeng	-	-	-	-	-
05. Mantup	-	-	-	-	-
06. Kembangbahu	-	-	-	-	-
07. Sugio	-	-	-	-	-
08. Kedungpring	-	-	-	-	-
09. Modo	-	-	-	-	-
10. Babat	-	-	-	-	-
11. Pucuk	-	-	-	-	-
12. Sukodadi	-	-	-	-	-
13. Lamongan	4,123,106	#####	5,559,209	12,671,924	107,185
14. Tikung	-	-	-	-	-
15. Sarirejo	-	-	-	-	-
16. Deket	-	-	-	-	-
17. Glagah	-	-	-	-	-
18. Karangbinangun	-	-	-	-	-
19. Turi	-	-	-	-	-
20. Kalitengah	-	-	-	-	-
21. Karanggeneng	-	-	-	-	-
22. Sekaran	-	-	-	-	-
23. Maduran	-	-	-	-	-
24. Laren	-	-	-	-	-
25. Solokuro	-	-	-	-	-
26. Paciran	-	-	-	-	-
27. Brondong	-	-	-	-	-
Jumlah/Total	4,123,106	#####	5,559,209	12,671,924	107,185
Tahun/Year 2008	3,764,262	514,907	4,785,817	12,651,824	90,334
Tahun/Year 2007	3,112,733	#####	4,269,024	12,521,824	74,942
Tahun/Year 2006	2,689,318	#####	3,932,817	12,021,824	69,367
Tahun/Year 2005	2,405,492	942,320	3,347,812	11,931,935	68,910

Sumber : Dinas Perindustrian, perdagangan & Koperasi Kab.Lamongan
 Source : *Industry, Trade and Cooperative of Lamongan Regency*

Tabel/Table 9.3.5
Banyaknya KUD menurut Keanggotaan
Number of KUD by Its Members
2009

Kecamatan/District	Koperasi/C ooperative	Anggota/ Members	Pengurus/ Pengawas/	Pengawas/ Staffs	Karyawan/ Staffs
(1)	(2)	(3)	(4)	(5)	(6)
01. Sukorame	1	401	5	3	-
02. Bluluk	1	1,365	5	3	2
03. Ngimbang	1	7,933	3	1	4
04. Sambeng	1	24	5	3	2
05. Mantup	1	89	3	2	3
06. Kembangbahu	1	5,407	4	2	7
07. Sugio	2	8,821	10	6	13
08. Kedungpring	2	6,543	10	6	19
09. Modo	1	722	3	2	3
10. Babat	1	4,577	5	3	6
11. Pucuk	1	44	5	3	5
12. Sukodadi	1	3,758	5	3	3
13. Lamongan	1	3,828	5	3	2,520
14. Tikung	2	4,568	9	6	11
15. Sarirejo	-	-	-	-	-
16. Deket	1	3,497	3	2	6
17. Glagah	1	30	5	3	4
18. Karangbinangun	1	1,321	5	3	4
19. Turi	1	535	5	3	4
20. Kalitengah	1	2,492	5	3	9
21. Karanggeneng	1	540	4	3	10
22. Sekaran	1	3,884	5	3	7
23. Maduran	1	3,213	5	1	7
24. Laren	1	3,265	5	3	4
25. Solokuro	1	1,349	5	3	6
26. Paciran	1	7,033	2	2	4
27. Brondong	1	13,197	5	3	2,900
<i>Jumlah/Total</i>	29	88,436	131	78	5,563
Tahun/Year 2008	29	94,417	135	80	6,603
Tahun/Year 2007	29	104,349	135	80	6,591
Tahun/Year 2006	29	109,415	137	78	4,382
Tahun/Year 2005	29	106,596	143	86	2,199

Sumber : Dinas Perindustrian, perdagangan & Koperasi Kab.Lamongan

Source : Industry, Trade and Cooperative of Lamongan Regency

Tabel/Table 9.3.6
 Modal dan Volume Usaha pada KUD
Capital and Gross Output of KUD
 2009 (Rp. 000)

Kecamatan/ District	Modal Sen- diri/Own Capital	Modal Luar/Exter nal Capital	Kekayaan/ Assets	Volume Usaha/Gross Output	SHU / Surplus
(1)	(2)	(3)	(4)	(5)	(6)
01. Sukorame	5,271	170,525	175,796	198,466	7,250
02. Bluluk	82,105	303,860	385,965	860,220	16,690
03. Ngimbang	586,101	1,474,539	2,060,640	3,355,782	34,788
04. Sambeng	20,998	240,487	261,485	433,657	3,108
05. Mantup	398,416	524,950	923,366	1,173,115	28,559
06. Kembangbahu	89,430	383,419	472,849	905,635	29,912
07. Sugio	192,353	386,509	578,862	1,413,700	27,726
08. Kedungpring	78,690	228,983	307,673	331,060	19,478
09. Modo	33,607	342,521	376,128	1,647,107	30,000
10. Babat	151,343	1,197,546	1,348,889	2,024,990	174,371
11. Pucuk	196,602	526,972	723,574	1,601,666	2,750
12. Sukodadi	129,057	643,871	772,928	991,886	2,799
13. Lamongan	1,336,196	1,761,040	3,097,236	46,634,501	307,667
14. Tikung	504,028	8,306,294	8,810,322	10,910,956	100,980
15. Sarirejo	0	0	0	0	0
16. Deket	268,541	1,369,380	1,637,921	1,847,487	18,409
17. Glagah	474,107	426,333	900,440	568,953	15,715
18. Karangbinangun	257,999	572,322	830,321	3,252,888	13,834
19. Turi	124,652	1,022,740	1,147,392	1,820,184	15,166
20. Kalitengah	155,109	151,693	306,802	432,331	7,200
21. Karanggeneng	146,106	859,015	1,005,121	1,576,343	12,378
22. Sekaran	45,500	495,608	541,108	551,734	4,228
23. Maduran	116,651	42,500	159,151	3,214,469	45,718
24. Laren	330,791	1,027,614	1,358,405	831,595	26,847
25. Solokuro	16,250	37,649	53,899	85,982	2,900
26. Paciran	1,074,565	445,550	1,520,115	6,560,185	29,409
27. Brondong	11,313,678	#####	#####	50,478,125	491,166
Jumlah/Total	18,128,146	#####	#####	143,703,017	1,469,048
Tahun/Year 2008	18,087,437	#####	#####	145,696,082	1,134,089
Tahun/Year 2007	17,469,219	#####	#####	135,043,559	1,450,755
Tahun/Year 2006	13,211,556	#####	#####	132,375,507	1,325,234
Tahun/Year 2005	12,738,091	#####	#####	80,519,383	1,303,443

Sumber : Dinas Perindustrian, perdagangan & Koperasi Kab.Lamongan

Source : *Industry, Trade and Cooperative of Lamongan Regency*

Tabel/Table 9.3.7
Banyaknya KPRI menurut Keanggotaan
Number of KPRI by Its Members
2009

Kecamatan/District	Koperasi /Cooperative	Anggota/ Members	Pengurus/ Pengawas/	Pengawas/ Staffs	Karyawan/ Staffs
(1)	(2)	(3)	(4)	(5)	(6)
01. Sukorame	1	135	5	3	1
02. Bluluk	1	107	3	3	3
03. Ngimbang	1	444	5	3	11
04. Sambeng	1	334	5	3	8
05. Mantup	2	452	12	6	6
06. Kembangbahu	1	399	5	3	8
07. Sugio	1	384	5	3	8
08. Kedungpring	2	451	8	6	7
09. Modo	1	443	4	3	10
10. Babat	1	791	7	3	11
11. Pucuk	1	224	7	3	1
12. Sukodadi	2	538	11	6	8
13. Lamongan	28	5,289	140	80	61
14. Tikung	1	489	5	3	7
15. Sarirejo	-	-	-	-	-
16. Deket	1	285	7	3	3
17. Glagah	1	234	7	3	3
18. Karangbinangun	1	210	5	3	4
19. Turi	1	286	7	3	3
20. Kalitengah	1	256	5	3	3
21. Karanggeneng	1	306	5	3	4
22. Sekaran	1	245	7	3	9
23. Maduran	-	-	-	-	-
24. Laren	1	119	5	3	4
25. Solokuro	-	-	-	-	-
26. Paciran	1	122	5	1	2
27. Brondong	2	327	12	6	9
Jumlah/Total	55	12,870	287	159	194
Tahun/Year 2008	54	12,192	279	155	196
Tahun/Year 2007	54	12,165	281	156	194
Tahun/Year 2006	54	12,247	285	156	184
Tahun/Year 2005	54	12,657	268	162	207

Sumber : Dinas Perindustrian, perdagangan & Koperasi Kab.Lamongan

Source : *Industry, Trade and Cooperative of Lamongan Regency*

Tabel/Table 9.3.8
 Modal dan Volume Usaha pada KPRI
Capital and Gross Output of KPRI
 2009 (Rp. 000)

Kecamatan/ District	Modal Sen- diri/Own Capital	Modal Luar/Extern al Capital	Kekayaan/ Assets	Volume Usaha/Gross Output	SHU / Surplus
(1)	(2)	(3)	(4)	(5)	(6)
01. Sukorame	374,240	1,038,381	1,412,621	2,072,310	17,863
02. Bluluk	215,768	860,649	1,076,417	1,852,417	4,968
03. Ngimbang	1,956,893	8,708,962	10,665,855	12,081,704	64,058
04. Sambeng	1,459,821	2,943,007	4,402,828	4,381,201	39,087
05. Mantup	3,823,470	3,383,896	7,207,366	8,904,548	500,114
06. Kembangbahu	2,143,022	3,904,907	6,047,929	9,316,477	52,107
07. Sugio	1,058,740	3,180,281	4,239,021	6,621,772	54,643
08. Kedungpring	1,159,275	3,115,258	4,274,533	4,840,080	52,517
09. Modo	2,020,699	5,244,135	7,264,834	8,592,994	49,890
10. Babat	7,083,693	2,761,978	9,845,671	10,621,042	143,609
11. Pucuk	390,040	134,343	524,383	958,872	17,721
12. Sukodadi	1,071,742	846,494	1,918,236	2,527,768	66,787
13. Lamongan	19,370,636	13,373,540	42,744,176	58,712,959	1,109,959
14. Tikung	2,333,042	1,874,103	4,207,145	9,305,312	33,099
15. Sarirejo	0	0	0	0	0
16. Deket	784,335	976,935	1,761,270	1,060,961	26,453
17. Glagah	1,331,508	734,594	2,066,102	2,528,288	45,824
18. Karangbinangun	911,234	797,506	1,708,740	2,987,007	26,607
19. Turi	2,971,827	597,495	3,569,322	3,342,805	65,402
20. Kalitengah	704,295	514,734	1,219,029	1,660,916	49,810
21. Karanggeneng	1,122,427	308,094	1,430,521	1,676,271	28,470
22. Sekaran	1,831,153	3,615,705	5,446,858	5,800,377	83,518
23. Maduran	0	0	0	0	0
24. Laren	507,502	889,816	1,397,318	1,645,251	16,560
25. Solokuro	0	0	0	0	0
26. Paciran	325,667	960,726	1,286,393	942,343	25,678
27. Brondong	1,536,783	1,375,947	2,912,730	4,090,873	66,213
Jumlah/Total	56,487,812	62,141,486	#####	166,524,548	2,640,957
Tahun/Year 2008	45,131,407	52,560,754	#####	160,472,852	1,901,265
Tahun/Year 2007	42,032,917	52,544,134	95,914,909	131,590,496	1,893,670
Tahun/Year 2006	36,203,151	42,289,641	84,499,011	98,649,246	1,643,263
Tahun/Year 2005	31,288,650	37,407,899	71,786,905	82,322,526	1,606,293

Sumber : Dinas Perindustrian, perdagangan & Koperasi Kab.Lamongan
 Source : Industry, Trade and Cooperative of Lamongan Regency

Tabel/Table 9.4.1
 Produk Domestik Regional Bruto Atas Dasar Harga Berlaku
Gross Regional Domestic Product at Current Market Price
 2009 (Juta/Million Rp.)

Lapangan Usaha	2008	2009 *)
(1)	(2)	(3)
1. Pertanian / <i>Agriculture</i>	2,980,192.70	3,338,324.07
a. Tanaman Bahan Makanan/ <i>Farm Food Crops</i>	2,277,030.03	2,527,503.33
b. Tanaman Perkebunan/ <i>Farm Non Food & Estate Crops</i>	73,051.29	74,635.54
c. Peternakan dan Hasilnya/ <i>Livestock & Products</i>	145,310.92	158,643.90
d. Kehutanan/ <i>Forestry</i>	3,124.17	3,326.56
e. Perikanan/ <i>Fishery</i>	481,676.29	574,214.74
2. Pertambangan & Penggalian/ <i>Mining & Quarrying</i>	20,329.96	22,159.65
3. Industri Pengolahan/ <i>Manufacturing Industry</i>	420,268.52	484,399.32
4. Listrik, Gas & Air Bersih/ <i>Electricity, Gas & Water Supply</i>	146,167.39	167,923.38
5. Bangunan/Konstruksi/ <i>Construction</i>	261,253.58	297,941.62
6. Perdagangan, Hotel & Restoran/ <i>Trade, Hotel & Restaurant</i>	2,607,529.11	2,996,468.81
7. Pengangkutan & Komunikasi/ <i>Transportation & Communication</i>	152,550.31	176,945.89
8. Keuangan, Persewaan & Jasa Perusahaan/ <i>Banking and Other Financial Intermediaries</i>	318,571.31	375,313.65
9. Jasa-jasa / <i>Services</i>	844,374.69	942,401.10
PDRB Lamongan	7,751,237.57	8,801,877.49

Keterangan : *) Angka sementara

Tabel/Table 9.4.2
Produk Domestik Regional Bruto Atas Dasar Harga Konstan
Gross Regional Domestic Product at Constant Market Price
2009 (Juta/Million Rp.)

Lapangan Usaha	2008	2009 *)
(1)	(2)	(3)
1.Pertanian / <i>Agriculture</i>	1,883,098.82	1,980,402.58
a.Tanaman Bahan Makanan/ <i>Farm Food Crops</i>	1,431,154.54	1,486,710.69
b.Tanaman Perkebunan/ <i>Farm Non Food & Estate Crops</i>	54,563.24	52,825.85
c.Peternakan dan Hasilnya/ <i>Livestock & Products</i>	83,925.71	89,286.51
d.Kehutanan/ <i>Forestry</i>	1,378.86	1,359.95
e.Perikanan/ <i>Fishery</i>	312,076.47	350,219.58
2.Pertambangan & Penggalian/ <i>Mining & Quarrying</i>	8,768.29	8,848.04
3.Industri Pengolahan/ <i>Manufacturing Industry</i>	262,306.91	275,614.09
4.Listrik, Gas & Air Bersih/ <i>Electricity, Gas & Water Supply</i>	122,110.97	129,524.48
5.Bangunan/Konstruksi/ <i>Construction</i>	148,906.84	153,787.13
6.Perdagangan,Hotel&Restoran/ <i>Trade,Hotel&Restaurant</i>	1,441,872.23	1,564,349.88
7.Pengangkutan&Komunikasi/ <i>Transportation&Communication</i>	81,965.74	88,815.15
8.Keuangan, Persewaan & Jasa Perusahaan/ <i>Banking and Other Financial Intermediaries</i>	196,947.45	215,060.74
9.Jasa-jasa / <i>Services</i>	452,189.55	472,134.35
PDRB Lamongan	4,598,166.81	4,888,536.45

Keterangan : *) Angka sementara

Tabel/ Table 9.4.3

Distribusi Prosentase Produk Domestic Regional Bruto Atas Dasar Harga Berlaku
Percentage Distribution of Gross Regional Domestic Product at Current Market Price
 2009 (%)

Lapangan Usaha	2008	2009 *)
(1)	(2)	(3)
1. Pertanian / <i>Agriculture</i>	38.01	37.94
a. Tanaman Bahan Makanan/ <i>Farm Food Crops</i>	29.05	28.73
b. Tanaman Perkebunan/ <i>Farm Non Food & Estate Crops</i>	0.93	0.85
c. Peternakan dan Hasilnya/ <i>Livestock & Products</i>	1.85	1.80
d. Kehutanan/ <i>Forestry</i>	0.04	0.04
e. Perikanan/ <i>Fishery</i>	6.14	6.52
2. Pertambangan & Penggalian/ <i>Mining & Quarrying</i>	0.26	0.25
3. Industri Pengolahan/ <i>Manufacturing Industry</i>	5.55	5.50
4. Listrik, Gas & Air Bersih/ <i>Electricity, Gas & Water Supply</i>	1.87	1.91
5. Bangunan/Konstruksi/ <i>Construction</i>	3.59	3.38
6. Perdagangan, Hotel & Restoran/ <i>Trade, Hotel & Restaurant</i>	33.38	34.04
7. Pengangkutan & Komunikasi/ <i>Transportation & Communication</i>	2.02	2.00
8. Keuangan, Persewaan & Jasa Perusahaan/ <i>Banking and Other Financial Intermediaries</i>	4.26	4.26
9. Jasa-jasa / <i>Services</i>	11.06	10.72
PDRB Lamongan	100.00	100.00

Keterangan : *) Angka sementara

Tabel/ Table 9.4.4

Distribusi Prosentase Produk Domestic Regional Bruto Atas Dasar Harga Konstan
Percentage Distribution of Gross Regional Domestic Product at Conntant Price
 2009 (%)

Lapangan Usaha	2008	2009 *)
(1)	(2)	(3)
1.Pertanian / <i>Agriculture</i>	40.96	40.51
a.Tanaman Bahan Makanan/ <i>Farm Food Crops</i>	31.12	30.41
b.Tanaman Perkebunan/ <i>Farm Non Food & Estate Crops</i>	1.19	1.08
c.Peternakan dan Hasilnya/ <i>Livestock & Products</i>	1.83	1.83
d.Kehutanan/ <i>Forestry</i>	0.03	0.03
e.Perikanan/ <i>Fishery</i>	6.79	7.16
2.Pertambangan & Penggalian/ <i>Mining & Quarrying</i>	0.19	0.18
3.Industri Pengolahan/ <i>Manufacturing Industry</i>	5.70	5.63
4.Listrik, Gas & Air Bersih/ <i>Electricity, Gas & Water Supply</i>	2.65	2.65
5.Bangunan/Konstruksi/ <i>Construction</i>	3.24	3.15
6.Perdagangan,Hotel&Restoran/ <i>Trade,Hotel&Restaurant</i>	31.35	32.00
7.Pengangkutan&Komunikasi/ <i>Transportation&Communication</i>	1.79	1.83
8.Keuangan, Persewaan & Jasa Perusahaan/ <i>Banking and Other Financial Intermediaries</i>	4.28	4.40
9.Jasa-jasa / <i>Services</i>	9.84	9.65
PDRB Lamongan	100.00	100.00

Keterangan : *) Angka sementara

Tabell Table 9.4.5
 Pertumbuhan Riil Produk Domestik Regional Bruto
Riel Growth of Gross Regional Domestic Product
 2009 (%)

Lapangan Usaha	2008	2009 *)
(1)	(2)	(3)
1. Pertanian / <i>Agriculture</i>	3.92	2.72
a. Tanaman Bahan Makanan/ <i>Farm Food Crops</i>	2.11	1.99
b. Tanaman Perkebunan/ <i>Farm Non Food & Estate Crops</i>	15.98	3.67
c. Peternakan dan Hasilnya/ <i>Livestock & Products</i>	2.65	2.91
d. Kehutanan/ <i>Forestry</i>	-68.62	3.14
e. Perikanan/ <i>Fishery</i>	12.53	6.35
2. Pertambangan & Penggalian/ <i>Mining & Quarrying</i>	1.56	5.90
3. Industri Pengolahan/ <i>Manufacturing Industry</i>	6.76	5.07
4. Listrik, Gas & Air Bersih/ <i>Electricity, Gas & Water Supply</i>	7.91	6.07
5. Bangunan/Konstruksi/ <i>Construction</i>	3.19	3.28
6. Perdagangan, Hotel & Restoran/ <i>Trade, Hotel & Restaurant</i>	8.89	8.49
7. Pengangkutan & Komunikasi/ <i>Transportation & Communication</i>	15.05	8.36
8. Keuangan, Persewaan & Jasa Perusahaan/ <i>Banking and Other Financial Intermediaries</i>	10.32	9.20
9. Jasa-jasa / <i>Services</i>	4.92	4.41
PDRB Lamongan	6.22	6.31

Keterangan : *) Angka sementara

Tabel 9.4.6
Agregat Pendapatan dan Pendapatan per Kapita
Regional Income Aggregate and Per Capita Income Product
2009

Uraian (1)	Satuan (2)	2008 (3)	2009 *) (4)
I. ATAS DASAR HARGA BERLAKU			
<i>at Current Market Price</i>			
1. Produk Domestik Regional Bruto/	<i>Juta Rp.</i>	7,840,438	8,801,877
2. Penyusutan	<i>Juta Rp.</i>	376,341	422,490
3. Produk Domestik Regional Neto Atas Dasar Harga Pasar	<i>Juta Rp.</i>	7,464,097	8,379,387
4. Pajak Tak Langsung Neto	<i>Juta Rp.</i>	25,089	28,166
5. Produk Regional Neto Biaya Faktor/Pendapatan Regional	<i>Juta Rp.</i>	7,439,007	8,351,221
6. Penduduk Pertengahan Tahun	<i>Jiwa</i>	1,189,087	1,189,615
7. PDRB Per Kapita	<i>Rp.</i>	6,593,662	7,398,929
8. Pendapatan Regional Per Kapita	<i>Rp.</i>	6,256,066	7,020,104
II. ATAS DASAR HARGA KONSTAN			
<i>at Constant Market Price</i>			
1. Produk Domestik Regional Bruto	<i>Juta Rp.</i>	4,598,167	4,888,536
2. Penyusutan	<i>Juta Rp.</i>	220,712	234,650
3. Produk Domestik Regional Neto Atas Dasar Harga Pasar	<i>Juta Rp.</i>	4,377,455	4,653,887
4. Pajak Tak Langsung Neto	<i>Juta Rp.</i>	14,714	15,643
5. Produk Regional Neto Biaya Faktor/Pendapatan Regional	<i>Juta Rp.</i>	4,362,741	4,638,243
6. Penduduk Pertengahan Tahun	<i>Jiwa</i>	1,189,087	1,189,615
7. PDRB Per Kapita	<i>Rp.</i>	3,866,973	4,109,343
8. Pendapatan Regional Per Kapita	<i>Rp.</i>	3,668,984	3,898,945

Keterangan : *) Angka sementara

Tabel /table 1.1
 Ibukota Kecamatan dan Jaraknya ke Ibukota Kabupaten
Centre Districts and Distances 2009

Kecamatan/District	Ibu Kota Kecamatan <i>Central Districts</i>	Jarak ke Ibukota Kabupaten (km) <i>Central Regency</i>
(1)	(2)	(3)
01. Sukorame	Sukorame	51
02. Bluluk	Bluluk	41
03. Ngimbang	Sendangrejo	39
04. Sambeng	Ardirejo	31
05. Mantup	Mantup	19
06. Kembangbahu	Kembangbahu	14
07. Sugio	Sugio	17
08. Kedungpring	Kedungpring	29
09. Modo	Mojorejo	37
10. Babat	Bedahan	27
11. Pucuk	Pucuk	17
12. Sukodadi	Sukodadi	11
13. Lamongan	Lamongan	0
14. Tikung	Bakalanpule	8
15. Sarirejo	Dermolemahbang	14
16. Deket	Deketwetan	4
17. Glagah	Glagah	14
18. Karangbinangun	Samboppingir	16
19. Turi	Sukoanyar	6
20. Kalitengah	Dibee	25
21. Karanggeneng	Karanggeneng	24
22. Sekaran	Bulutengger	22
23. Maduran	Maduran	27
24. Laren	Gampangsejati	36
25. Solokuro	Payaman	39
26. Paciran	Paciran	44
27. Brondong	Brondong	50

Sumber : BPS Kab. Lamongan

Source : BPS-Statistics of Lamongan Regency

Tabel /Table 1.2
 Jarak Antar Kota Kecamatan
Inter-Districts Distances (Km)

Kecamatan/ District	Sukorame	Bluluk	Ngimbang	Sambeng	Mantup	Kembangbahu	Sugio	Kedungpring	Modo	Babat	Pucuk	Sukodadi	Lamongan	Tikung	Sarirejo	Deket	Glagah	Karangbinangun	Turi	Kalitengah	Karanggeneng	Sekaran	Maduran	Laren	Solokuro	Paciran	Brondong
Sukorame		9	18	25	27	51	36	24	13	30	42	48	51	59	65	55	65	67	52	64	61	47	51	60	68	74	70
Bluluk	9		11	18	30	39	25	15	4	21	32	39	41	49	55	45	55	57	40	55	52	37	42	50	59	64	61
Ngimbang	18	11		7	19	33	26	14	15	22	33	38	39	47	53	43	53	55	40	57	54	38	43	52	60	66	62
Sambeng	25	18	7		12	26	33	21	22	29	40	42	31	24	30	35	45	47	37	64	61	45	50	59	67	73	69
Mantup	27	30	19	12		14	24	33	34	41	36	30	19	12	18	23	33	35	25	54	43	41	46	55	54	68	65
Kembangbahu	51	39	33	26	14		11	23	35	35	24	19	14	6	12	18	28	30	20	34	32	29	35	43	42	49	54
Sugio	36	25	26	33	24	11		12	21	21	32	12	14	17	23	18	27	40	14	32	30	14	19	27	36	41	38
Kedungpring	24	15	14	21	33	23	12		9	10	20	26	26	29	35	30	39	42	26	44	42	26	31	39	48	53	50
Modo	13	4	15	22	34	35	21	9		18	28	33	37	51	57	48	58	60	38	52	50	33	39	47	55	61	57
Babat	30	21	22	29	41	35	21	10	18		11	16	27	35	41	31	41	43	21	35	33	16	21	30	38	44	40
Pucuk	42	32	33	40	36	24	32	20	28	11		6	17	24	30	21	27	29	11	24	22	6	11	19	28	33	30
Sukodadi	48	39	38	42	30	19	12	26	33	16	6		11	19	25	15	25	27	5	30	27	11	16	24	36	39	35
Lamongan	51	41	39	31	19	14	14	26	37	27	17	11		8	14	4	14	16	6	25	24	22	27	36	39	50	46
Tikung	59	49	47	24	12	6	17	29	51	35	24	19	8		6	12	22	24	14	43	32	30	35	44	43	57	54
Sarirejo	65	55	53	30	18	12	23	35	57	41	30	25	14	6		10	20	22	20	49	38	36	41	50	49	63	60
Deket	55	45	43	35	23	18	18	30	48	31	21	15	4	12	10		10	12	10	45	42	26	31	40	48	54	50
Glagah	65	55	53	45	33	28	27	39	58	41	27	25	14	22	20	10		10	20	55	52	36	41	50	58	64	60
Karangbinangun	67	57	55	47	35	30	40	42	60	43	29	27	16	24	22	12	10		22	57	54	38	43	52	60	66	62
Turi	52	40	40	37	25	20	14	26	38	21	11	5	6	14	20	10	20	22		29	18	16	21	30	29	41	40
Kalitengah	64	55	57	64	54	34	32	44	52	35	24	30	25	43	49	45	55	57	29		5	19	12	22	11	36	33
Karanggeneng	61	52	54	61	43	32	30	42	50	33	22	27	24	32	38	42	52	54	18	5		17	12	20	11	34	29
Sekaran	47	37	38	45	41	29	14	26	33	16	6	11	22	30	36	26	36	38	16	19	17		6	14	22	28	25
Maduran	51	42	43	50	46	35	19	31	39	21	11	16	27	35	41	31	41	43	21	12	12	6		9	17	23	19
Laren	60	50	52	59	55	43	27	39	47	30	19	24	36	44	50	40	50	52	30	22	20	14	9		9	14	11
Solokuro	68	59	60	67	54	42	36	48	55	38	28	36	39	43	49	48	58	60	29	11	11	22	17	9		7	14
Paciran	74	64	66	73	68	49	41	53	61	44	33	39	50	57	63	54	64	66	41	36	34	28	23	14	7		7
Brondong	70	61	62	69	65	54	38	50	57	40	30	35	46	54	60	50	60	62	40	33	29	25	19	11	14	7	

Sumber : BPS Kab. Lamongan

Source : BPS-Statistics of Lamongan Regency

Tabel /Table 1.3
 Nama dan Panjang Sungai
Rivers and Its Lengths

No.	Nama Sungai / <i>Name of River</i>	Panjang/Length (km)
(1)	(2)	(3)
1.	K. Bengawan Solo	68,00
2.	K. Blawi	27,00
3.	K. Corong	12,00
4.	K. Malang	7,00
5.	K. Keputeran / Dinoyo	7,00
6.	K. Deket	20,00
7.	K. Dapur	12,50
8.	K. Mengkuli	33,00
9.	K. Plalangan	12,50
10.	K. Gondong	29,00
11.	K. Lonjong	2,00
12.	K. Magok	8,00
13.	K. Patih	33,00
14.	K. Bulu	12,00
15.	K. Sogo / Konang	7,00
16.	K. Keyongan	13,00
17.	K. Pengaron	12,50
18.	K. Gembong	7,00
19.	K. Plaosan	5,00
20.	K. Prijetan	25,00
21.	K. Lamong	65,00
22.	K. Semarmendem	15,00
23.	K. Cawak	15,00
24.	K. Jabung	10,00
25.	K. Ombo	12,00
26.	K. Sabrangan	15,00
27.	K. Sedayu	7,00
28.	K. Kenong	6,00
29.	K. Dadapan	9,00
30.	K. Lohgung	5,00
31.	K. Asinan	5,00
32.	K. Gayaran	4,00

Sumber : Dinas PU Pengairan Kabupaten Lamongan

Source : *Dep. of Public Work Irrigations of Lamongan Regency*

Tabel /Table 1.4
 Banyaknya Curah Hujan Menurut Stasiun Pengamatan
Number of Rainfall by Observation Stations
 2009 (mm)

No.	Stasiun Pengamatan/ <i>Observation Stations</i>	Kecamatan Lokasi/ <i>Locations of Districts</i>	Curah Hujan/ <i>Rainfall</i>	Rata-2 10 tahun terakhir/ <i>Ten years late Averages</i>
(1)	(2)	(3)	(4)	(5)
1.	Lamongan	Lamongan	1.113	1.427
2.	Takeran	Tikung	1.687	1.671
3.	Mantup	Mantup	1.325	1.230
4.	Kembangbahu	Kembangbahu	1.351	1.291
5.	Sukodadi	Sukodadi	1.362	1.431
6.	Gondang	Sugio	1.523	1.648
7.	Kedungpring	Kedungpring	1.274	1.634
8.	Gandang	Ngimbang	1.444	262
9.	Prijetan	Kedungpring	1.382	1.759
10.	Kayen	Ngimbang	-	479
11.	Bluluk	Bluluk	1.556	1.480
12.	Ngimbang	Ngimbang	1.867	1.375
13.	Girik	Ngimbang	1.618	1.883
14.	Modo	Modo	1.176	1.790
15.	Pucuk	Pucuk	1.563	1.219
16.	Babat	Babat	1.519	1.658
17.	Jabung	Laren	1.420	1.540
18.	Paciran	Paciran	830	236
19.	Brondong	Brondong	953	1.001
20.	Bluri	Solokuro	894	1.284
21.	Pangkatrejo	Maduran	1.093	1.367
22.	Karanggeneng	Karanggeneng	1.552	1.508
23.	Blawi	Glagah	1.397	1.448
24.	Kuro	Karangbinangun	1.727	1.572
25.	Karangbinangun	Karangbinangun	1.159	1.347

Sumber : Dinas PU Pengairan Kabupaten Lamongan

Source : *Dep. of Public Work Irrigations of Lamongan Regency*

Tabel /Table 1.5
Curah Hujan per Bulanan Menurut Stasiun Pengamatan
Monthly Rainfall Averages by Observation Stations
2009 (mm)

Stasiun Pengamatan/ <i>Observation Stations</i>	Kecamatan Lokasi/ <i>Locations of Districts</i>	Januari/J anuary	Februari/F ebruary	Maret/ March	April/ April
(1)	(2)	(3)	(4)	(5)	(6)
1. Lamongan	Lamongan	155	261	311	71
2. Takeran	Tikung	272	364	265	102
3. Mantup	Mantup	200	283	239	77
4. Kembangbahu	Kembangbahu	197	326	198	144
5. Sukodadi	Sukodadi	167	370	219	118
6. Gondang	Sugio	307	363	164	241
7. Kedungpring	Kedungpring	188	340	213	77
8. Gandang	Ngimbang	104	399	414	107
9. Prijetan	Kedungpring	197	395	258	104
10. Kayen	Ngimbang	-	-	-	-
11. Bluluk	Bluluk	241	343	398	59
12. Ngimbang	Ngimbang	255	291	322	261
13. Girik	Ngimbang	224	416	434	87
14. Modo	Modo	270	202	287	50
15. Pucuk	Pucuk	120	539	353	114
16. Babat	Babat	164	377	363	93
17. Jabung	Laren	271	229	244	56
18. Paciran	Paciran	284	207	114	49
19. Brondong	Brondong	273	96	112	28
20. Bluri	Solokuro	241	230	125	59
21. Pangkatrejo	Maduran	147	317	169	71
22. Karanggeneng	Karanggeneng	291	406	138	82
23. Blawi	Glagah	235	395	238	138
24. Kuro	Karangbinangun	292	525	380	114
25. Karangbinangun	Karangbinangun	197	249	302	63
Rata-rata		212	317	250	95

Sumber : Dinas PU Pengairan Kabupaten Lamongan

Source : *Dep. of Public Work Irrigations of Lamongan Regency*

Lanjutan Tabel/*Continued Table* 1.5

Stasiun Pengamatan/ <i>Observation Stations</i>	Kecamatan Lokasi/ <i>Locations of Districts</i>	Mei/ May	Juni/ June	Juli/ July	Agustus/ August
(1)	(2)	(7)	(8)	(9)	(10)
1. Lamongan	Lamongan	88	46	20	-
2. Takeran	Tikung	216	65	69	102
3. Mantup	Mantup	162	43	-	77
4. Kembangbahu	Kembangbahu	66	51	35	144
5. Sukodadi	Sukodadi	91	87	31	118
6. Gondang	Sugio	79	19	13	241
7. Kedungpring	Kedungpring	111	54	-	77
8. Gandang	Ngimbang	149	76	-	107
9. Prijetan	Kedungpring	165	97	-	104
10. Kayen	Ngimbang	-	-	-	-
11. Bluluk	Bluluk	169	38	19	59
12. Ngimbang	Ngimbang	169	44	-	261
13. Girik	Ngimbang	132	62	-	87
14. Modo	Modo	154	24	-	50
15. Pucuk	Pucuk	179	22	15	114
16. Babat	Babat	148	81	86	93
17. Jabung	Laren	231	39	38	56
18. Paciran	Paciran	144	-	3	49
19. Brondong	Brondong	185	82	-	28
20. Bluri	Solokuro	156	-	10	59
21. Pangkatrejo	Maduran	145	46	4	71
22. Karanggeneng	Karanggeneng	170	86	36	82
23. Blawi	Glagah	69	55	20	138
24. Kuro	Karangbinangun	142	97	17	114
25. Karangbinangun	Karangbinangun	141	13	11	63
Rata-rata		138	49	17	92

Sumber : Dinas PU Pengairan Kabupaten Lamongan

Source : *Dep. of Public Work Irrigations of Lamongan Regency*

Lanjutan Tabel/Cintinued Table 1.5

Stasiun Pengamatan/ <i>Obser- vation Stations</i>	Kecamatan Lokasi/ <i>Locatio- ns of Districts</i>	Septemb- er/Sep- tember	Oktober/ Octo-ber	Nopember/ November	Desember/ December	Jumlah/ Total
(1)	(2)	(11)	(12)	(13)	(14)	(15)
1. Lamongan	Lamongan	11	6	16	128	1.113
2. Takeran	Tikung	-	-	59	275	1.789
3. Mantup	Mantup	18	-	179	124	1.402
4. Kembangbahu	Kembangbahu	-	28	160	146	1.495
5. Sukodadi	Sukodadi	-	51	48	180	1.480
6. Gondang	Sugio	-	49	118	170	1.764
7. Kedungpring	Kedungpring	-	48	53	187	1.348
8. Gandang	Ngimbang	-	-	145	50	1.551
9. Prijetan	Kedungpring	-	-	71	95	1.486
10. Kayen	Ngimbang	-	-	-	-	-
11. Bluluk	Bluluk	-	-	177	112	1.615
12. Ngimbang	Ngimbang	-	146	267	112	2.128
13. Girik	Ngimbang	-	-	170	93	1.705
14. Modo	Modo	-	-	83	106	1.226
15. Pucuk	Pucuk	-	10	27	184	1.677
16. Babat	Babat	65	18	5	119	1.612
17. Jabung	Laren	13	84	57	158	1.476
18. Paciran	Paciran	-	-	8	21	879
19. Brondong	Brondong	-	-	52	125	981
20. Bluri	Solokuro	-	-	26	47	953
21. Pangkatrejo	Maduran	-	-	27	159	1.156
22. Karanggeneng	Karanggeneng	5	1	98	239	1.634
23. Blawi	Glagah	73	25	54	95	1.535
24. Kuro	Karangbinangun	65	-	26	69	1.841
25. Karangbinangun	Karangbinangun	76	-	46	61	1.222
Rata-rata		13	19	79	122	1.403

Sumber : Dinas PU Pengairan Kabupaten Lamongan

Source : *Dep. of Public Work Irrigations of Lamongan Regency*

Tabel /Table 1.6
 Banyaknya Hari Hujan Menurut Stasiun Pengamatan
Number of Rainy Days by Observtion Station
 2009 (mm)

Stasiun Pengamatan/ <i>Observati on Stations</i>	Kecamatan Lokasi/ <i>Locations of Districts</i>	Januari/ January	Februari/ February	Maret/ March	April/ April
(1)	(2)	(3)	(4)	(5)	(6)
1. Lamongan	Lamongan	15	22	16	9
2. Takeran	Tikung	12	19	10	5
3. Mantup	Mantup	9	12	7	3
4. Kembangbahu	Kembangbahu	12	17	13	4
5. Sukodadi	Sukodadi	13	20	15	10
6. Gondang	Sugio	14	21	16	6
7. Kedungpring	Kedungpring	9	19	17	4
8. Gandang	Ngimbang	6	24	18	6
9. Prijetan	Kedungpring	12	21	15	5
10. Kayen	Ngimbang	-	-	-	-
11. Bluluk	Bluluk	12	17	17	3
12. Ngimbang	Ngimbang	11	20	15	12
13. Girik	Ngimbang	7	19	17	6
14. Modo	Modo	12	11	14	3
15. Pucuk	Pucuk	4	19	7	5
16. Babat	Babat	7	16	13	5
17. Jabung	Laren	12	16	14	7
18. Paciran	Paciran	12	17	5	7
19. Brondong	Brondong	20	9	3	2
20. Bluri	Solokuro	11	18	6	7
21. Pangkatrejo	Maduran	9	19	9	7
22. Karanggeneng	Karanggeneng	16	16	11	8
23. Blawi	Glagah	15	22	9	10
24. Kuro	Karangbinangun	16	25	12	12
25. Karangbinangun	Karangbinangun	15	18	8	6

Sumber : Dinas PU Pengairan Kabupaten Lamongan

Source : *Dep. of Public Work Irrigations of Lamongan Regency*

Lanjutan Tabel/Continued Table 1.6

Stasiun Pengamatan/Observat ion Stations	Kecamatan Lokasi/Locations of Districts	Mei/ May	Juni/ June	Juli/ July	Agustus/ August
(1)	(2)	(7)	(8)	(9)	(10)
1. Lamongan	Lamongan	5	4	1	1
2. Takeran	Tikung	8	2	1	-
3. Mantup	Mantup	6	2	-	-
4. Kembangbahu	Kembangbahu	4	2	1	-
5. Sukodadi	Sukodadi	9	4	1	-
6. Gondang	Sugio	7	2	1	-
7. Kedungpring	Kedungpring	8	3	-	1
8. Gandang	Ngimbang	10	2	-	-
9. Prijetan	Kedungpring	6	4	-	-
10. Kayen	Ngimbang	-	-	-	-
11. Bluluk	Bluluk	7	2	1	-
12. Ngimbang	Ngimbang	12	4	-	-
13. Girik	Ngimbang	8	3	-	-
14. Modo	Modo	7	2	-	-
15. Pucuk	Pucuk	8	1	1	-
16. Babat	Babat	10	4	1	-
17. Jabung	Laren	8	4	4	-
18. Paciran	Paciran	11	-	1	-
19. Brondong	Brondong	12	8	-	-
20. Bluri	Solokuro	10	-	3	-
21. Pangkatrejo	Maduran	8	2	1	1
22. Karanggeneng	Karanggeneng	11	4	3	-
23. Blawi	Glagah	8	4	1	-
24. Kuro	Karangbinangun	8	4	2	-
25. Karangbinangun	Karangbinangun	7	2	1	-

Sumber : Dinas PU Pengairan Kabupaten Lamongan

Source : Dep. of Public Work Irrigations of Lamongan Regency

Lanjutan Tabel/Continued Table 1.6

Stasiun Pengamatan/ <i>Observation Stations</i>	Kecamatan Lokasi/ <i>Locations of Districts</i>	Septem-ber/Sep-tember	Oktober/Octo-ber	Novem-ber/Novem-ber	Desemb-er/Dece-mber	Jumlah/ <i>Total</i>
(1)	(2)	(11)	(12)	(13)	(14)	(15)
1. Lamongan	Lamongan	3	2	6	9	93
2. Takeran	Tikung	-	-	5	9	71
3. Mantup	Mantup	2	-	7	8	56
4. Kembangbahu	Kembangbahu	-	2	4	7	66
5. Sukodadi	Sukodadi	-	2	5	11	90
6. Gondang	Sugio	-	5	9	13	94
7. Kedungpring	Kedungpring	-	3	7	9	80
8. Gandang	Ngimbang	-	-	6	3	75
9. Prijetan	Kedungpring	-	-	6	6	75
10. Kayen	Ngimbang	-	-	-	-	-
11. Bluluk	Bluluk	-	-	6	3	68
12. Ngimbang	Ngimbang	-	3	9	7	93
13. Girik	Ngimbang	-	-	7	6	73
14. Modo	Modo	-	-	4	5	58
15. Pucuk	Pucuk	-	1	2	6	54
16. Babat	Babat	2	2	1	6	67
17. Jabung	Laren	2	4	5	8	84
18. Paciran*	Paciran	-	-	1	3	57
19. Brondong	Brondong	-	-	4	9	67
20. Bluri	Solokuro	-	-	4	4	63
21. Pangkatrejo	Maduran	-	-	3	7	66
22. Karanggeneng	Karanggeneng	1	1	3	10	84
23. Blawi	Glagah	3	2	5	7	86
24. Kuro	Karangbinangun	2	-	6	7	94
25. Karangbinangun	Karangbinangun	2	-	2	4	65

Sumber : Dinas PU Pengairan Kabupaten Lamongan

Source : *Dep. of Public Work Irrigations of Lamongan Regency*

Tabel /Table 1.7
Luas Daerah per Kecamatan Menurut Kemiringan Tanah
The Total Area by Degree Classification
2009 (Ha)

Kecamatan/ Districts	0-2 °	3 - 15°	16-40 °	> 40 °	Jumlah/ Total
(1)	(2)	(3)	(4)	(5)	(6)
01. Sukorame	2.923	1.224	-	-	4.147
02. Bluluk	3.503	1.850	62	-	5.415
03. Ngimbang	5.069	1.452	4.912	-	11.433
04. Sambeng	5.116	11.806	2.390	232	19.544
05. Mantup	8.217	1.060	30	-	9.307
06. Kembangbahu	6.352	32	-	-	6.384
07. Sugio	7.020	2.027	82	-	9.129
08. Kedungpring	6.041	1.930	472	-	8.443
09. Modo	5.953	1.407	420	-	7.780
10. Babat	5.361	772	162	-	6.295
11. Pucuk	4.386	98	-	-	4.484
12. Sukodadi	5.232	-	-	-	5.232
13. Lamongan	4.038	-	-	-	4.038
14. Tikung	5.299	-	-	-	5.299
15. Sarirejo	4.739	-	-	-	4.739
16. Deket	5.005	-	-	-	5.005
17. Glagah	4.052	-	-	-	4.052
18. Karangbinangun	5.288	-	-	-	5.288
19. Turi	5.869	-	-	-	5.869
20. Kalitengah	4.335	-	-	-	4.335
21. Karanggeneng	5.132	-	-	-	5.132
22. Sekaran	4.965	-	-	-	4.965
23. Maduran	3.015	-	-	-	3.015
24. Laren	7.285	2.315	-	-	9.600
25. Solokuro	2.110	7.850	142	-	10.102
26. Paciran	-	4.314	425	50	4.789
27. Brondong	5.047	2.337	75	-	7.459
Jumlah/Total	131.352	40.474	9.172	282	181.280

Sumber : Kantor Pertanahan Kabupaten Lamongan

Source : National Land Affairs Institution of Lamongan Regency

Tabel /Table 1.8
 Luas Tanah Dirinci Menurut Kemampuan Tanahnya
The Land Area by Its Potency
 2009

No.	Uraian / Description	Luas / Area	
		Hektar/Hectars	%
(1)	(2)	(3)	(4)
01.	Luas Kemiringan Tanah		
a.	0 ⁰ - 2 ⁰	131.352	72,46
b.	3 ⁰ - 15 ⁰	40.474	22,33
c.	16 ⁰ - 40 ⁰	9.172	5,06
d.	> 40 ⁰	282	0,16
	Jumlah / Total	181.280	100,00
02.	Tekstur Tanah		
a.	Sedang	114.884	63,37
b.	Halus	63.709	35,14
c.	Kasar	2.687	1,48
	Jumlah / Total	181.280	100,00
03.	Kedalaman Efektif Tanah		
a.	0 Cm - 30 Cm	5.989	3,30
b.	31 Cm - 60 Cm	12.916	7,12
c.	61 Cm - 90 Cm	34.656	19,12
d.	> 90 Cm	127.719	70,45
	Jumlah / Total	181.280	100,00
04.	Drainase Permukaan Tanah		
a.	Tidak pernah tergenang	151.395	83,51
b.	Tergenang Periodik	29.273	16,15
c.	Tergenang terus-menerus	612	0,34
	Jumlah / Total	181.280	100,00
05.	Faktor Terbatas Berbatu		
a.	Tidak Berbatu	180.072	99,33
b.	Berbatu	1.208	0,67
	Jumlah / Total	181.280	100,00
06.	Erosi Tanah		
a.	Tidak ada Erosi	169.994	93,77
b.	Ada Erosi	11.286	6,23
	Jumlah / Total	181.280	100,00

Sumber : Kantor Pertanahan Kabupaten Lamongan

Source : National Land Affairs Institution of Lamongan Regency

Tabel /Table 1.9
Luas Tanah dirinci menurut Jenis Tanah
The Land Area by Its Type
2009

No.	Jenis Tanah	Luas / Area	
		Hektar/Hectars	%
(1)		(3)	(4)
01.	Alufial Hidromurti	250	0,14
02.	Alufial Kelabu Kekuningan	68.810	37,96
03.	Assosiasi Hidromurti	600	0,33
04.	Litosol	7.659	4,22
05.	Regusal Coklat kekuningan	350	0,19
06.	Komplek Ground Gorset Kelabu dan List	-	-
07.	Grumosol Kelabu	2.125	1,17
08.	Kpl. Grumosol Kelabu Litosol	78.990	43,57
09.	Kpl. Medeteran Merah dan Litosol	22.496	12,41
10.	Kpl. Medeteran, Grumosol, Regasol Litosol	-	-
11.	Alufial Kelabu Coklat dan Alufial Coklat	-	-
Jumlah / Total		181.280	100,00

Sumber : Kantor Pertanahan Kabupaten Lamongan

Source : National Land Affairs Institution of Lamongan Regency

Tabel /Table 1.10
Luas Tanah berdasarkan Jenis Batuan Induk
The Land Area by Stone
2009

No.	Jenis Batuan Induk	Luas / Area	
		Hektar/Hectars	%
(1)	(2)	(3)	(4)
01.	Aluvium	67.785	37,39
02.	Plistosin, Fasies Gunung Api	2.500	1,38
03.	Plistosin, Fasies Sedimen	67.001	36,96
04.	Plistosin, Fasies Batugamping	5.775	3,19
05.	Miosin, Fasies Sedimen	20.450	11,28
06.	Oligosin, Fasies Sedimen	17.769	9,80
Jumlah / Total		181.280	100,00

Sumber : Kantor Pertanahan Kabupaten Lamongan

Source : National Land Affairs Institution of Lamongan Regency

Tabel/Table 5.1.1
Luas Lahan Kabupaten Lamongan Menurut Jenisnya
Field Areas of Lamongan Regency by Its Type
2009 (Ha.)

Kecamatan/Districts	Lahan Sawah/Rice Field	Lahan Nonsawah/Un-Rice Field	Lahan Non Pertanian/Un-Agriculture Field)*	Jumlah/ Total
(1)	(2)	(3)	(4)	(4)
01. Sukorame	1,929	248	1,969	4,146
02. Bluluk	2,368	840	2,188	5,396
03. Ngimbang	3,901	3,070	1,932	8,903
04. Sambeng	3,409	5,149	5,898	14,456
05. Mantup	4,335	3,095	1,874	9,304
06. Kembangbahu	3,795	1,879	710	6,384
07. Sugio	5,295	904	3,244	9,443
08. Kedungpring	4,824	1,152	2,478	8,454
09. Modo	4,180	1,308	2,270	7,758
10. Babat	3,355	1,087	1,868	6,310
11. Pucuk	2,871	504	936	4,311
12. Sukodadi	3,365	241	981	4,587
13. Lamongan	2,952	108	905	3,965
14. Tikung	3,713	1,073	512	5,298
15. Sarirejo	3,715	470	555	4,740
16. Deket	3,852	34	389	4,275
17. Glagah	3,782	719	331	4,832
18. Karangbinangun	3,886	215	191	4,292
19. Turi	3,870	558	441	4,869
20. Kalitengah	2,791	201	354	3,346
21. Karanggeneng	2,783	283	592	3,658
22. Sekaran	3,119	1,477	367	4,963
23. Maduran	2,144	331	296	2,771
24. Laren	4,927	607	3,073	8,607
25. Solokuro	1,766	4,121	2,876	8,763
26. Paciran	321	4,525	1,282	6,128
27. Brondong	973	2,933	3,107	7,013
Jumlah/Total	88,221	37,132	41,619	166,972

Sumber : Dinas Pertanian dan Kehutanan Kabupaten Lamongan
Source : *Agriculture and Forestry Services of Lamongan Regency*

Tabel/Table 5.1.2
Luas Lahan Sawah dirinci menurut Jenis Pengairan
Rice Field Areas by Irrigation Types
2009 (Ha.)

Kecamatan/District	Teknis/ Technical	Setengah Teknis/Semi Technical	Sederhana PU/Public Work Non- Technical	Desa/Non PU Village/Non Public Work
(1)	(2)	(3)	(4)	(5)
01. Sukorame	-	-	35	-
02. Bluluk	-	-	-	97
03. Ngimbang	-	-	-	351
04. Sambeng	-	-	-	299
05. Mantup	-	-	-	1,446
06. Kembangbahu	1,184	36	68	-
07. Sugio	1,110	815	483	-
08. Kedungpring	3,335	27	-	321
09. Modo	791	670	415	-
10. Babat	-	1,500	215	1,640
11. Pucuk	44	500	1,230	385
12. Sukodadi	2,760	-	467	-
13. Lamongan	891	1,655	-	406
14. Tikung	24	1,005	-	569
15. Sarirejo	26	1,005	-	569
16. Deket	-	3,852	-	-
17. Glagah	-	-	3,782	-
18. Karangbinangun	-	3,886	-	-
19. Turi	1,200	1,244	466	560
20. Kalitengah	-	2,791	-	-
21. Karanggeneng	1,707	685	-	179
22. Sekaran	-	-	3,038	-
23. Maduran	-	479	1,502	-
24. Laren	-	1,160	2,378	1,060
25. Solokuro	-	-	-	1,169
26. Paciran	-	-	-	-
27. Brondong	-	-	-	-
<i>Jumlah/Total</i>	13,072	21,310	14,079	9,051

Sumber : Dinas Pertanian dan Kehutanan Kabupaten Lamongan
Source : Agriculture and Forestry Services of Lamongan Regency

Lanjutan Tabel/*Continued Table* 5.1.2

Kecamatan/ <i>District</i>	Tadah Hujan/ <i>Rainfed Wetland</i>	Pasang Surut/ <i>Tide-Based Wetland</i>	Lainnya/ <i>Others</i>	Jumlah/ <i>Total</i>
(1)	(6)	(7)	(8)	(9)
01. Sukorame	1,894	-	-	1,929
02. Bluluk	2,271	-	-	2,368
03. Ngimbang	3,550	-	-	3,901
04. Sambeng	3,110	-	-	3,409
05. Mantup	2890	-	-	4,336
06. Kembangbahu	2507	-	-	3,795
07. Sugio	2887	-	-	5,295
08. Kedungpring	1,141	-	-	4,824
09. Modo	2,304	-	-	4,180
10. Babat	-	-	-	3,355
11. Pucuk	712	-	-	2,871
12. Sukodadi	138	-	-	3,365
13. Lamongan	-	-	-	2,952
14. Tikung	2,115	-	-	3,713
15. Sarirejo	2,115	-	-	3,715
16. Deket	-	-	-	3,852
17. Glagah	-	-	-	3,782
18. Karangbinangun	-	-	-	3,886
19. Turi	400	-	-	3,870
20. Kalitengah	-	-	-	2,791
21. Karanggeneng	212	-	-	2,783
22. Sekaran	81	-	-	3,119
23. Maduran	163	-	-	2,144
24. Laren	329	-	-	4,927
25. Solokuro	597	-	-	1,766
26. Paciran	321	-	-	321
27. Brondong	973	-	-	973
Jumlah/Total	30,710	-	-	88,222

Sumber : Dinas Pertanian dan Kehutanan Kabupaten Lamongan

Source : *Agriculture and Forestry Services of Lamongan Regency*

Tabel/Table 5.1.3
Luas Lahan Sawah menurut Frekuensi Penanaman
Rice Field Areas by Harvest Frequency
2009 (Ha.)

Kecamatan/District	1 x	2 x	3 x	Jumlah/ Total
(1)	(2)	(3)	(4)	(5)
01. Sukorame	1,552	377	-	1,929
02. Bluluk	808	1,560	-	2,368
03. Ngimbang	1,982	950	331	3,263
04. Sambeng	3,110	299	-	3,409
05. Mantup	2,890	1,445	-	4,335
06. Kembangbahu	2,507	1,288	-	3,795
07. Sugio	42	3,844	1,184	5,070
08. Kedungpring	1,268	3,529	27	4,824
09. Modo	998	3,155	27	4,180
10. Babat	437	2,918	-	3,355
11. Pucuk	999	903	969	2,871
12. Sukodadi	-	2,534	831	3,365
13. Lamongan	1,065	1,404	483	2,952
14. Tikung	-	3,671	42	3,713
15. Sarirejo	1,014	2,701	-	3,715
16. Deket	2,692	1,160	-	3,852
17. Glagah	3,534	248	-	3,782
18. Karangbinangun	2,623	892	-	3,515
19. Turi	2,461	1,289	-	3,750
20. Kalitengah	613	330	-	943
21. Karanggeneng	608	1,259	-	1,867
22. Sekaran	-	3,119	-	3,119
23. Maduran	-	2,144	-	2,144
24. Laren	3,419	1,508	-	4,927
25. Solokuro	498	910	-	1,408
26. Paciran	321	-	-	321
27. Brondong	754	14	-	768
Jumlah/Total	36,195	43,451	3,894	# 83,540

Sumber : Dinas Pertanian dan Kehutanan Kabupaten Lamongan
Source : Agriculture and Forestry Services of Lamongan Regency

Tabel/Table 5.1.4
Luas Lahan Bukan Pertanian Menurut Penggunaannya
Un-Agriculture Field Areas by Utilization
2009 (Ha.)

Kecamatan/ <i>Districts</i>	Pekarangan, Bangunan & Halaman/ <i>House Compounds and Surroundings</i>	Hutan Negara	Rawa tidak ditanami	Lainnya	Jumlah
(1)	(2)	(3)	(4)	(5)	(6)
01. Sukorame	281	1,554	-	54	1,889
02. Bluluk	310	2,442	-	68	2,820
03. Ngimbang	660	3,954	-	126	4,740
04. Sambeng	523	10,591	-	477	11,591
05. Mantup	575	2,583	-	232	3,390
06. Kembangbahu	489	-	-	221	710
07. Sugio	663	1,674	-	492	2,829
08. Kedungpring	945	1,590	-	54	2,589
09. Modo	722	1,217	-	108	2,047
10. Babat	933	-	381	554	1,868
11. Pucuk	550	-	-	386	936
12. Sukodadi	798	-	-	183	981
13. Lamongan	684	-	-	221	905
14. Tikung	355	-	-	157	512
15. Sarirejo	355	-	-	200	555
16. Deket	334	-	-	55	389
17. Glagah	257	-	-	74	331
18. Karangbinangun	113	-	-	78	191
19. Turi	403	-	2	36	441
20. Kalitengah	302	-	-	52	354
21. Karanggeneng	452	-	-	140	592
22. Sekaran	221	-	-	146	367
23. Maduran	254	-	-	42	296
24. Laren	441	1,875	351	34	2,701
25. Solokuro	238	3,259	-	122	3,619
26. Paciran	512	247	-	-	759
27. Brondong	339	2,730	-	976	4,045
Jumlah/ <i>Total</i>	12,709	33,717	734	5,288	52,448

Sumber : Dinas Pertanian dan Kehutanan Kabupaten Lamongan
Source : Agriculture and Forestry Services of Lamongan Regency

Tabel/Table 5.1.5
Luas Lahan Bukan Sawah Menurut Penggunaannya
Un-Rice Field Areas by Utilization
2009 (Ha.)

Kecamatan/Districts	Perkebunan	Tegal	Ladang/ Huma	Penggem balaan	Hutan Rakyat
(1)	(2)	(3)	(4)	(5)	(6)
01. Sukorame	-	248	-	-	-
02. Bluluk	115	475	-	-	250
03. Ngimbang	-	3,060	-	-	-
04. Sambeng	-	1,649	3,500	-	-
05. Mantup	242	1,818	-	-	225
06. Kembangbahu	-	1,879	-	-	-
07. Sugio	-	554	350	-	-
08. Kedungpring	-	667	-	-	-
09. Modo	-	710	-	-	598
10. Babat	-	1,087	-	-	-
11. Pucuk	-	269	-	-	72
12. Sukodadi	-	221	-	-	-
13. Lamongan	-	108	-	-	-
14. Tikung	-	882	-	-	-
15. Sarirejo	-	470	-	-	-
16. Deket	-	-	34	-	-
17. Glagah	-	111	-	-	-
18. Karangbinangun	-	-	-	-	-
19. Turi	-	476	-	-	-
20. Kalitengah	-	201	-	-	-
21. Karanggeneng	-	283	-	-	-
22. Sekaran	-	231	-	-	-
23. Maduran	-	331	-	-	-
24. Laren	-	607	-	-	-
25. Solokuro	-	4,121	-	-	-
26. Paciran	-	4,329	-	-	-
27. Brondong	-	2,456	-	2	14
Jumlah/Total	357	27,243	3,884	2	1,159

Sumber : Dinas Pertanian dan Kehutanan Kabupaten Lamongan
Source : Agriculture and Forestry Services of Lamongan Regency

Lanjutan Tabel/*Continued Table* 5.1.5

Kecamatan/ <i>Districts</i>	Lainnya (jalan, sungai)	Tambak/ <i>Dyke</i>	Kolam/Teba t/Empang <i>Water Pond</i>	Jumlah/ <i>Total</i>
(1)	(11)	(12)	(13)	(14)
01. Sukorame	-	-	-	248
02. Bluluk	-	-	-	840
03. Ngimbang	-	-	10	3,070
04. Sambeng	-	-	-	5,149
05. Mantup	810	-	-	3,095
06. Kembangbahu	-	-	-	1,879
07. Sugio	-	-	-	904
08. Kedungpring	485	-	-	1,152
09. Modo	-	-	-	1,308
10. Babat	-	-	-	1,087
11. Pucuk	-	-	163	504
12. Sukodadi	20	-	-	241
13. Lamongan	-	-	-	108
14. Tikung	-	-	191	1,073
15. Sarirejo	-	-	-	470
16. Deket	-	-	-	34
17. Glagah	-	365	243	719
18. Karangbinangun	215	-	-	215
19. Turi	82	-	-	558
20. Kalitengah	-	-	-	201
21. Karanggeneng	-	-	-	283
22. Sekaran	1,246	-	-	1,477
23. Maduran	-	-	-	331
24. Laren	-	-	-	607
25. Solokuro	-	-	-	4,121
26. Paciran	196	-	-	4,525
27. Brondong	142	319	-	2,933
<i>Jumlah/Total</i>	3,196	684	607	37,132

Sumber : Dinas Pertanian dan Kehutanan Kabupaten Lamongan

Source : Agriculture and Forestry Services of Lamongan Regency

Tabel/Table 5.2.1

Luas Lahan Sawah Menurut Jenis dan Seksi Pengairan
Rice Field Areas by Utilization Types and Irrigation Sections

2009

Seksi Pengairan/ <i>Irrigation Sections</i>	Luas Lahan Sawah/ <i>Areas</i> (Ha)			Jumlah/ <i>Total</i>
	Teknis/ <i>Technical</i>	1/2 Teknis/Se- <i>mi Technical</i>	Sederhana/ <i>Non</i> <i>Technical</i>	
(1)	(2)	(3)	(4)	(5)
01. Lamongan	699	5,399	-	6,098
02. Kedungpring	4,513	1,818	-	6,331
03. Pucuk	-	1,610	5,512	7,122
04. Karanggeneng	3,102	677	2,585	6,364
05. Sumlaran	6,555	36	334	6,925
06. Laren	-	1,066	2,143	3,209
07. Kuro	-	-	9,986	9,986
Jumlah/Total	14,869	10,606	20,560	46,035
Tahun/Year 2008	14,675	10,606	20,560	45,841
Tahun/Year 2007	14,675	10,606	20,560	45,841
Tahun/Year 2006	14,675	10,606	20,560	45,841

Sumber : Dinas PU Pengairan Kabupaten Lamongan

Source : *Dep. of Public Work Irrigations of Lamongan Regency*

Tabel/Table 5.2.2

Luas Irigasi Seksi Pengairan Lamongan Menurut Jenis Pengairan
Irrigation Areas Lamongan Irrigation Sections by Utilization Types
 2009

Pengairan/ <i>Irrigations</i>	Luas Lahan Sawah/ <i>Areas</i> (Ha)			Jumlah/ <i>Total</i>
	Teknis/ <i>Technical</i>	1/2 Teknis/Se- <i>mi Technical</i>	Sederhana/ <i>Non Technical</i>	
(1)	(2)	(3)	(4)	(5)
01. Wd Mojomanis (Gondang)	429	-	-	429
02. Wd Lopang (Gondang)	325	-	-	325
03. Wd Rancang (Gondang)	-	1,352	-	1,352
04. Wd Joto	-	1,351	-	1,351
05. Wd Takeran	-	285	-	285
06. Wd Dukuh	-	145	-	145
07. Wd Dermo	-	50	-	50
08. Wd Delikguno	-	257	-	257
9. Wd Tuwiri	-	449	-	449
10. Wd Canggih	-	358	-	358
11. Wd Rande	-	1,044	-	1,044
12. Wd Sumengko	-	53	-	53
Jumlah/ <i>Total</i>	754	5,344	0	6,098
Tahun/ <i>Year</i> 2008	699	5,399	0	6,098
Tahun/ <i>Year</i> 2007	699	5,399	0	6,098
Tahun/ <i>Year</i> 2006	699	5,399	0	6,098

Sumber : Dinas PU Pengairan Kabupaten Lamongan

Source : *Dep. of Public Work Irrigations of Lamongan Regency*

Tabel/Table 5.2.3
 Luas Irigasi Pengairan Kedungpring Menurut Jenis Pengairan
Irrigation Areas Kedungpring Irrigation by Utilization Types
 2009

Pengairan/ <i>Irrigations</i>	Luas Lahan Sawah/ <i>Areas</i> (Ha)			Jumlah/ <i>Total</i>
	Teknis/ <i>Technical</i>	1/2 Teknis/Se- <i>mi Technical</i>	Sederhana/ <i>Non Technical</i>	
(1)	(2)	(3)	(4)	(5)
01. Bowo	-	670	-	670
02. Wd Prijetan	4,513	-	-	4,513
03. Wd Caling	-	509	-	509
04. Wd Karangasem	-	639	-	639
Jumlah/ <i>Total</i>	4,513	1,818	0	6,331
Tahun/Year 2008	4,513	1,818	-	6,331
Tahun/Year 2007	4,513	1,818	-	6,331
Tahun/Year 2006	4,513	1,818	-	6,331
Tahun/Year 2005	4,513	1,818	-	6,331

Sumber : Dinas PU Pengairan Kabupaten Lamongan

Source : Dep. of Public Work Irrigations of Lamongan Regency

Tabel/Table 5.2.4
 Luas Irigasi Pengairan Pucuk Menurut Jenis Pengairan
Irrigation Areas Pucuk Irrigation by Utilization Types
 2009

Pengairan/ <i>Irrigations</i>	Luas Lahan Sawah/ <i>Areas</i> (Ha)			Jumlah/ <i>Total</i>
	Teknis/ <i>Technical</i>	1/2 Teknis/Se- <i>mi Technical</i>	Sederhana/ <i>Non Technical</i>	
(1)	(2)	(3)	(4)	(5)
01. Rw Sogo	-	-	222	222
02. Wd Kuripan	-	202	-	202
03. Sl Keyongan	-	696	-	696
04. Wd Pading	-	487	-	487
05. Rw Semando	-	-	1,661	1,661
06. Wd Maduran	-	225	-	225
07. Rw Manyar	-	-	860	860
08. Rw Bulu	-	-	790	790
09. Rw Cungkup	-	-	1,274	1,274
10. Rw Kwanon	-	-	705	705
Jumlah/ <i>Total</i>	-	1,610	5,512	7,122
Tahun/ <i>Year</i> 2008	-	1,610	5,512	7,122
Tahun/ <i>Year</i> 2007	-	1,610	5,512	7,122
Tahun/ <i>Year</i> 2006	-	1,610	5,512	7,122

Sumber : Dinas PU Pengairan Kabupaten Lamongan

Source : Dep. of Public Work Irrigations of Lamongan Regency

Tabel/Table 5.2.5

Luas Irigasi Seksi Pengairan Karanggeneng Menurut Jenis Pengairan
Irrigation Areas Karanggeneng Irrigation Sections by Utilization Types

2009

Pengairan/ <i>Irrigations</i>	Luas Lahan Sawah/ <i>Areas</i> (Ha)			Jumlah/ <i>Total</i>
	Teknis/ <i>Technical</i>	1/2 Teknis/ <i>Se- mi Technical</i>	Sederhana/ <i>Non Technical</i>	
(1)	(2)	(3)	(4)	(5)
01. Sekaran	-	-	1,779	1,779
02. Wd Sepanji	-	286	-	286
03. Rw Bogo	-	-	297	297
04. Wd Legoh	-	57	-	57
05. PA Karanggeneng	797	-	-	797
06. Rw Sibanget	-	-	365	365
07. Rw Geger	-	-	135	135
08. Wd Palangan	-	334	-	334
09. PA Butungan	1,185	-	-	1,185
10. PA Kaligerman	1,120	-	-	1,120
11. Beng. Jero Tinggi	-	-	9	9
<i>Jumlah/Total</i>	3,102	677	2,585	6,364
Tahun/ <i>Year</i> 2008	3,102	677	2,585	6,364
Tahun/ <i>Year</i> 2007	3,102	677	2,585	6364
Tahun/ <i>Year</i> 2006	3,102	677	2,585	6364

Sumber : Dinas PU Pengairan Kabupaten Lamongan

Source : *Dep. of Public Work Irrigations of Lamongan Regency*

Tabel/Table 5.2.6
Luas Irigasi Seksi Pengairan Sumlaran Menurut Jenis Pengairan
Irrigation Areas Sumlaran Irrigation Sections by Utilization Types
2009

Pengairan/ <i>Irrigations</i>	Luas Lahan Sawah/ <i>Areas</i> (Ha)			Jumlah/ <i>Total</i>
	Teknis/ <i>Technical</i>	1/2 Teknis/ <i>Se- mi Technical</i>	Sederhana/ <i>Non Technical</i>	
(1)	(2)	(3)	(4)	(5)
01. Wd Kedungdowo	-	16	-	16
02. Wd Lembeyan	-	20	-	20
03. Kr.Sambigalih (Gondang)	164	-	-	164 0
04. Wd German (Gondang)	740	-	-	740 0
05. Wd Kd.Dowo (Gondang)	340	-	-	340 0
06. Doyomulyo (Gondang)	453	-	-	453 0
07. Wd Gempol	2,030	-	-	2,030
08. Wd Balungganggang	2,111	-	-	2,111
09. Bgwn Jero Tinggi	-	-	334	334
10. Sumberaji	523	-	-	523
11. Kalipang	49	-	-	49
12. Sukoharjo	145	-	-	145
<i>Jumlah/Total</i>	6,555	36	334	6,925
<i>Tahun/Year 2008</i>	6,361	36	334	6,731
<i>Tahun/Year 2007</i>	6,361	36	334	6,731
<i>Tahun/Year 2006</i>	6,361	36	334	6,731

Sumber : Dinas PU Pengairan Kabupaten Lamongan

Source : Dep. of Public Work Irrigations of Lamongan Regency

Tabel/Table 5.2.7

Luas Irigasi Seksi Pengairan Laren Menurut Jenis Pengairan
Irrigation Areas Laren Irrigation Sections by Utilization Types

2009

Pengairan/ <i>Irrigations</i>	Luas Lahan Sawah/ <i>Areas</i> (Ha)			Jumlah/ <i>Total</i>
	Teknis/ <i>Technical</i>	1/2 Teknis/ <i>Se- mi Technical</i>	Sederhana/ <i>Non Technical</i>	
(1)	(2)	(3)	(4)	(5)
01. Rw Jabung	-	-	2,143	2,143
02. Wd Makam Santri	-	302	-	302
03. Wd Jajong	-	497	-	497
04. Wd Paprit	-	144	-	144
05. Wd Sumurgung	-	123	-	123
Jumlah/Total	-	1,066	2,143	3,209
Tahun/Year 2008	-	1,066	2,143	3,209
Tahun/Year 2007	-	1,066	2,143	3,209
Tahun/Year 2006	-	1,066	2,143	3,209
Tahun/Year 2005	-	1,066	2,143	3,209
Tahun/Year 2004	-	1,066	2,143	3,209

Sumber : Dinas PU Pengairan Kabupaten Lamongan

Source : Dep. of Public Work Irrigations of Lamongan Regency

Tabel/Table 5.2.8

Luas Irigasi Seksi Pengairan Kuro Menurut Jenis Pengairan
Irrigation Areas Kuro Irrigation Sections by Utilization Types

2009

Pengairan/ <i>Irrigations</i>	Luas Lahan Sawah/ <i>Areas</i> (Ha)			Jumlah/ <i>Total</i>
	Teknis/ <i>Technical</i>	1/2 Teknis/Se- <i>mi Technical</i>	Sederhana/ <i>Non</i> <i>Technical</i>	
(1)	(2)	(3)	(4)	(5)
01. Bengawan Jero (Tinggi, Tengah, Dalam)	-	-	7,887	7,887
02. Wd Bengawan Jero Luar	-	-	1,742	1,742
03. Bengawan Solo	-	-	357	357
<i>Jumlah/Total</i>	-	-	9,986	9,986
Tahun/ <i>Year</i> 2008	-	-	9,986	9,986
Tahun/ <i>Year</i> 2007	-	-	9,986	9,986
Tahun/ <i>Year</i> 2006	-	-	9,985	9,985
Tahun/ <i>Year</i> 2005	-	-	9,986	9,986

Sumber : Dinas PU Pengairan Kabupaten Lamongan

Source : Dep. of Public Work Irrigations of Lamongan Regency

Tabel/Table 5.3.1
Luas Panen, Produksi dan Rata-rata Produksi Tanaman Padi
Harvested Area, Production and Yield Rate of Wetland and Dryland Paddy
2009

Kecamatan/ District	Luas Panen/ Harvested Area (Ha.)	Produksi1) / Production (Ton)	Rata-2 Produksi1)/ Yield Rate (Ton./Ha.)
(1)	(2)	(3)	(4)
01. Sukorame	2,494	16,514	6.62
02. Bluluk	4,469	27,833	6.23
03. Ngimbang	5,490	33,360	6.08
04. Sambeng	3,411	23,797	6.98
05. Mantup	5,234	32,006	6.12
06. Kembangbahu	7,607	52,072	6.85
07. Sugio	11,859	71,395	6.02
08. Kedungpring	8,338	61,897	7.42
09. Modo	8,915	64,230	7.20
10. Babat	6,479	39,822	6.15
11. Pucuk	5,741	32,581	5.68
12. Sukodadi	7,778	48,568	6.24
13. Lamongan	5,710	39,479	6.91
14. Tikung	6,747	44,606	6.61
15. Sarirejo	5,830	37,168	6.38
16. Deket	3,793	22,583	5.95
17. Glagah	3,727	23,853	6.40
18. Karangbinangun	4,348	25,875	5.95
19. Turi	5,189	31,217	6.02
20. Kalitengah	1,202	7,332	6.10
21. Karanggeneng	3,291	20,580	6.25
22. Sekaran	7,112	44,702	6.29
23. Maduran	4,335	27,329	6.30
24. Laren	6,655	43,399	6.52
25. Solokuro	2,357	13,996	5.94
26. Paciran	425	2,444	5.75
27. Brondong	768	3,975	5.18
Jumlah/Total	139,304	892,613	6.41
Tahun/Year 2008	134,117	839,393	6.26
Tahun/Year 2007	132,882	819,831	6.17
Tahun/Year 2006	132,661	776,285	5.85

Sumber : Dinas Pertanian dan Kehutanan Kabupaten Lamongan

Source : Agriculture and Forestry Service of Lamongan Regency

Catatan/Note : 1) = Gabah kering giling/Dry unhasked rice

Tabel/Table 5.3.2
Luas Panen, Produksi dan Rata-rata Produksi Tanaman Jagung
Harvested Area, Production and Yield Rate of Maize
2009

Kecamatan/ District	Luas Panen/ <i>Harvested Area</i> (Ha.)	Produksi 1) / <i>Production</i> (Ton)	Rata-2 Produksi 1)/ <i>Yield Rate</i> (Ton./Ha.)
(1)	(2)	(3)	(4)
01. Sukorame	986	5,374	5.45
02. Bluluk	3,241	18,222	5.62
03. Ngimbang	2,616	14,989	5.73
04. Sambeng	6,999	40,697	5.81
05. Mantup	2,872	16,150	5.62
06. Kembangbahu	3,522	19,219	5.46
07. Sugio	2,603	7,014	2.69
08. Kedungpring	4,134	21,497	5.20
09. Modo	4,502	23,061	5.12
10. Babat	1,936	9,075	4.69
11. Pucuk	1,467	6,383	4.35
12. Sukodadi	2,553	11,953	4.68
13. Lamongan	1,202	5,225	4.35
14. Tikung	1,094	3,789	3.46
15. Sarirejo	1,158	4,556	3.93
16. Deket	5	21	4.20
17. Glagah	17	60	3.53
18. Karangbinangun	288	1,466	5.09
19. Turi	791	2,522	3.19
20. Kalitengah	359	1,508	4.20
21. Karanggeneng	325	1,358	4.18
22. Sekaran	1,536	9,175	5.97
23. Maduran	987	6,199	6.28
24. Laren	1,150	6,391	5.56
25. Solokuro	5,960	39,909	6.70
26. Paciran	5,980	34,138	5.71
27. Brondong	3,238	26,006	8.03
<i>Jumlah/Total</i>	61,521	335,957	5.46
Tahun/Year 2008	60,503	319,843	5.29
Tahun/Year 2007	53,277	277,709	5.21
Tahun/Year 2006	51,621	249,036	4.82

Sumber : Dinas Pertanian dan Kehutanan Kabupaten Lamongan

Source : Agriculture and Forestry Service of Lamongan Regency

Catatan/Note : 1) = Pipilan kering / Dry shelled

Tabel/Table 5.3.3
Luas Panen, Produksi dan Rata-rata Produksi Tanaman Kacang Tanah
Harvested Area, Production and Yield Rate of Peanuts
2009

Kecamatan/ District	Luas Panen/ <i>Harvested Area</i> (Ha.)	Produksi1) / <i>Production</i> (Ton)	Rata-2 Produksi1)/ <i>Yield Rate</i> (Ton./Ha.)
(1)	(2)	(3)	(4)
01. Sukorame	-	-	-
02. Bluluk	-	-	-
03. Ngimbang	45	60	1.33
04. Sambeng	227	301	1.33
05. Mantup	70	85	1.21
06. Kembangbahu	270	378	1.40
07. Sugio	106	144	1.36
08. Kedungpring	-	-	-
09. Modo	-	-	-
10. Babat	3	4	1.33
11. Pucuk	-	-	-
12. Sukodadi	22	29	1.32
13. Lamongan	62	75	1.21
14. Tikung	52	68	1.31
15. Sarirejo	84	120	1.43
16. Deket	5	6	1.20
17. Glagah	-	-	-
18. Karangbinangun	-	-	-
19. Turi	-	-	-
20. Kalitengah	-	-	-
21. Karanggeneng	-	-	-
22. Sekaran	-	-	-
23. Maduran	-	-	-
24. Laren	28	39	1.39
25. Solokuro	1,916	2,570	1.34
26. Paciran	1,636	2,260	1.38
27. Brondong	3,040	3,212	1.06
<i>Jumlah/Total</i>	7,566	9,351	12.36
<i>Tahun/Year 2008</i>	7,483	8,643	11.55
<i>Tahun/Year 2007</i>	6,781	7,224	10.65
<i>Tahun/Year 2006</i>	5,801	6,735	11.61
<i>Tahun/Year 2005</i>	7,980	7,559	9.47

Sumber : Dinas Pertanian dan Kehutanan Kabupaten Lamongan

Source : Agriculture and Forestry Service of Lamongan Regency

Catatan/Note : 1) = Umbi Basah / Fresh Roots

Tabel/Table 5.3.4
Luas Panen, Produksi dan Rata-rata Produksi Tanaman Kacang Hijau
Harvested Area, Production and Yield Rate of Mungbeans
2009

Kecamatan/ District	Luas Panen/ Harvested Area (Ha.)	Produksi1) / Production (Ton)	Rata-2 Produksi1)/ Yield Rate (Kw./Ha.)
(1)	(2)	(3)	(4)
01. Sukorame	79	102	1.29
02. Bluluk	312	421	1.35
03. Ngimbang	143	202	1.41
04. Sambeng	28	38	1.36
05. Mantup	25	33	1.32
06. Kembangbahu	235	317	1.35
07. Sugio	878	1,210	1.38
08. Kedungpring	-	-	-
09. Modo	106	143	1.35
10. Babat	1	1	1.00
11. Pucuk	940	1,340	1.43
12. Sukodadi	112	147	1.31
13. Lamongan	92	122	1.33
14. Tikung	701	971	1.39
15. Sarirejo	417	552	1.32
16. Deket	-	-	-
17. Glagah	-	-	-
18. Karangbinangun	-	-	-
19. Turi	92	121	1.32
20. Kalitengah	10	13	1.30
21. Karanggeneng	17	21	1.24
22. Sekaran	1,312	1,912	1.46
23. Maduran	511	727	1.42
24. Laren	165	216	1.31
25. Solokuro	411	555	1.35
26. Paciran	-	-	-
27. Brondong	-	-	-
<i>Jumlah/Total</i>	6,587	9,164	1.39
<i>Tahun/Year 2008</i>	7,294	8,807	1.21
<i>Tahun/Year 2007</i>	6,941	8,719	1.26
<i>Tahun/Year 2006</i>	6,667	7,905	1.19
<i>Tahun/Year 2005</i>	8,476	9,510	1.12

Sumber : Dinas Pertanian dan Kehutanan Kabupaten Lamongan

Source : Agriculture and Forestry Service of Lamongan Regency

Catatan/Note : 1) = Biji kering / Dry shelled

Tabel/Table 5.3.5
Luas Panen, Produksi dan Rata-rata Produksi Tanaman Kedelai
Harvested Area, Production and Yield Rate of Soyabeans
2009

Kecamatan/ District	Luas Panen/ <i>Harvested Area</i> (Ha.)	Produksi1) / <i>Production</i> (Ton)	Rata-2 Produksi1)/ <i>Yield Rate</i> (Kw./Ha.)
(1)	(2)	(3)	(4)
01. Sukorame	38	47	1.24
02. Bluluk	52	68	1.31
03. Ngimbang	388	571	1.47
04. Sambeng	1,765	2,358	1.34
05. Mantup	3,856	5,208	1.35
06. Kembangbahu	3,387	4,985	1.47
07. Sugio	2,344	3,133	1.34
08. Kedungpring	1,700	2,306	1.36
09. Modo	423	554	1.31
10. Babat	267	380	1.42
11. Pucuk	504	679	1.35
12. Sukodadi	151	204	1.35
13. Lamongan	83	104	1.25
14. Tikung	3,138	4,516	1.44
15. Sarirejo	4,308	5,833	1.35
16. Deket	-	-	-
17. Glagah	-	-	-
18. Karangbinangun	-	-	-
19. Turi	-	-	-
20. Kalitengah	-	-	-
21. Karanggeneng	-	-	-
22. Sekaran	-	-	-
23. Maduran	-	-	-
24. Laren	-	-	-
25. Solokuro	25	30	1.20
26. Paciran	-	-	-
27. Brondong	-	-	-
<i>Jumlah/Total</i>	22,429	30,976	1.38
<i>Tahun/Year 2008</i>	17,656	23,778	1.35
<i>Tahun/Year 2007</i>	12,400	18,511	1.49
<i>Tahun/Year 2006</i>	24,463	28,882	1.18
<i>Tahun/Year 2005</i>	23,846	29,984	1.26

Sumber : Dinas Pertanian dan Kehutanan Kabupaten Lamongan

Source : Agriculture and Forestry Service of Lamongan Regency

Catatan/Note : 1) = Biji kering / Dry shelled

Tabel/Table 5.3.6
Luas Panen, Produksi dan Rata-rata Produksi Tanaman Ubi Kayu
Harvested Area, Production and Yield Rate of Cassava
2009

Kecamatan/ District	Luas Panen/ Harvested Area (Ha.)	Produksi1) / Production (Ton)	Rata-2 Produksi1)/ Yield Rate (Ton./Ha.)
(1)	(2)	(3)	(4)
01. Sukorame	-	-	-
02. Bluluk	197	2,707	13.74
03. Ngimbang	113	1,527	13.51
04. Sambeng	-	-	-
05. Mantup	5	68	13.60
06. Kembangbahu	-	-	-
07. Sugio	180	2,472	13.73
08. Kedungpring	13	175	13.46
09. Modo	16	211	13.19
10. Babat	-	-	-
11. Pucuk	-	-	-
12. Sukodadi	12	158	13.17
13. Lamongan	22	293	13.32
14. Tikung	-	-	-
15. Sarirejo	5	66	13.20
16. Deket	-	-	-
17. Glagah	-	-	-
18. Karangbinangun	-	-	-
19. Turi	6	78	13.00
20. Kalitengah	-	-	-
21. Karanggeneng	-	-	-
22. Sekaran	2	25	12.50
23. Maduran	35	460	13.14
24. Laren	-	-	-
25. Solokuro	530	7,238	13.66
26. Paciran	1,270	17,598	13.86
27. Brondong	1,072	14,806	13.81
<i>Jumlah/Total</i>	3,478	47,882	13.77
Tahun/Year 2008	2,586	35,463	13.71
Tahun/Year 2007	2,804	38,517	13.74
Tahun/Year 2006	2,962	39,703	13.40
Tahun/Year 2005	3,534	46,114	13.05

Sumber : Dinas Pertanian dan Kehutanan Kabupaten Lamongan

Source : Agriculture and Forestry Service of Lamongan Regency

Catatan/Note : 1) = Ubi Basah / Fresh Roots

Tabel/Table 5.3.7
Luas Panen, Produksi dan Rata-rata Produksi Tanaman Ubi Jalar
Harvested Area, Production and Yield Rate of Sweet Potatoes
2009

Kecamatan/ District	Luas Panen/ <i>Harvested Area</i> (Ha.)	Produksi1) / <i>Production</i> (Ton)	Rata-2 Produksi1)/ <i>Yield Rate</i> (Kw./Ha.)
(1)	(2)	(3)	(4)
01. Sukorame	-	-	-
02. Bluluk	-	-	-
03. Ngimbang	8	93	11.63
04. Sambeng	-	-	-
05. Mantup	-	-	-
06. Kembangbahu	-	-	-
07. Sugio	-	-	-
08. Kedungpring	25	286	11.44
09. Modo	-	-	-
10. Babat	1	11	11.00
11. Pucuk	-	-	-
12. Sukodadi	-	-	-
13. Lamongan	-	-	-
14. Tikung	-	-	-
15. Sarirejo	6	69	11.50
16. Deket	-	-	-
17. Glagah	-	-	-
18. Karangbinangun	-	-	-
19. Turi	-	-	-
20. Kalitengah	16	188	11.75
21. Karanggeneng	-	-	-
22. Sekaran	-	-	-
23. Maduran	-	-	-
24. Laren	-	-	-
25. Solokuro	-	-	-
26. Paciran	-	-	-
27. Brondong	-	-	-
<i>Jumlah/Total</i>	56	647	11.55
<i>Tahun/Year 2008</i>	12	137	11.42
<i>Tahun/Year 2007</i>	114	1,342	11.77
<i>Tahun/Year 2006</i>	79	882	11.16
<i>Tahun/Year 2005</i>	126	1,396	11.08

Sumber : Dinas Pertanian dan Kehutanan Kabupaten Lamongan

Source : Agriculture and Forestry Service of Lamongan Regency

Catatan/Note : 1) = Ubi Basah / Fresh Roots

Tabel/Table 5.3.8
Luas Panen, Produksi dan Rata-rata Produksi Tanaman Tebu
Harvested Area, Production and Yield Rate of Sugar Cane Estate
2009

Kecamatan/ District	Luas Panen/ Harvested Area (Ha.)	Produksi/Product ion (Ton)	Rata-2 Produksi ¹⁾ / Yield Rate (Ton./Ha.)
(1)	(2)	(2)	(5)
01. Sukorame	-	-	-
02. Bluluk	44.00	4,378.00	99.50
03. Ngimbang	261.00	25,969.50	99.50
04. Sambeng	616.00	61,292.00	99.50
05. Mantup	900.00	85,550.00	95.06
06. Kembangbahu	665.00	66,167.50	99.50
07. Sugio	-	-	-
08. Kedungpring	33.00	3,283.50	99.50
09. Modo	5.00	497.50	99.50
10. Babat	-	-	-
11. Pucuk	-	-	-
12. Sukodadi	-	-	-
13. Lamongan	-	-	-
14. Tikung	-	-	-
15. Sarirejo	-	-	-
16. Deket	-	-	-
17. Glagah	-	-	-
18. Karangbinangun	-	-	-
19. Turi	-	-	-
20. Kalitengah	-	-	-
21. Karanggeneng	-	-	-
22. Sekaran	-	-	-
23. Maduran	-	-	-
24. Laren	-	-	-
25. Solokuro	-	-	-
26. Paciran	-	-	-
27. Brondong	-	-	-
Jumlah/Total	2,524.00	247,138.00	97.92
Tahun/Year 2008	2,004.31	143,618.82	71.65
Tahun/Year 2007	2,548.57	154,364.96	60.57
Tahun/Year 2006	2,150.88	141,160.65	65.63
Tahun/Year 2005	1,687.740	111,599.00	66.12

Sumber : Dinas Pertanian dan Kehutanan Kabupaten Lamongan
Source : Agriculture and Forestry Service of Lamongan Regency

Tabel/Table 5.3.9
Luas Areal, Produksi dan Rata-rata Produksi Tembakau Virginia
Harvested Area, Production and Yield Rate of Virginia Tobacco
2009

Kecamatan/ District	Luas Areal/Harvested Area (Ha)				Produksi Daun Basah (Ton) ¹	Rata-2 Produksi (Ton./Ha.)
	TBM	TM	TT/TR	Jumlah/ Total		
(1)	(2)	(3)	(4)	(5)	(6)	(7)
01. Sukorame	-	124	-	124	533.20	4.30
02. Bluluk	-	437	187	250	975.00	3.90
03. Ngimbang	-	245	-	245	857.50	3.50
04. Sambeng	-	114	-	114	468.50	4.11
05. Mantup	-	-	-	-	-	-
06. Kembangbahu	-	-	-	-	-	-
07. Sugio	-	360	-	360	1,764.00	4.90
08. Kedungpring	-	592	-	592	3,374.00	5.70
09. Modo	-	1,301	-	1,301	5,984.60	4.60
10. Babat	-	-	-	-	-	-
11. Pucuk	-	-	-	-	-	-
12. Sukodadi	-	-	-	-	-	-
13. Lamongan	-	-	-	-	-	-
14. Tikung	-	-	-	-	-	-
15. Sarirejo	-	-	-	-	-	-
16. Deket	-	-	-	-	-	-
17. Glagah	-	-	-	-	-	-
18. Karangbinangun	-	-	-	-	-	-
19. Turi	-	-	-	-	-	-
20. Kalitengah	-	-	-	-	-	-
21. Karanggeneng	-	-	-	-	-	-
22. Sekaran	-	-	-	-	-	-
23. Maduran	-	-	-	-	-	-
24. Laren	-	-	-	-	-	-
25. Solokuro	-	-	-	-	-	-
26. Paciran	-	-	-	-	-	-
27. Brondong	-	-	-	-	-	-
Jumlah/Total	0	3,173	187	2,986	13,957	5
Tahun/year 2008	0	3,889	0	4,321	30,159	7

Sumber : Dinas Pertanian dan Kehutanan Kabupaten Lamongan

Source : Agriculture and Forestry Service of Lamongan Regency

Catatan/Note : 1) = Produksi Daun Basah/

Tabel/Table 5.3.10
Luas Areal, Produksi dan Rata-rata Produksi Tembakau Rakyat
Harvested Area, Production and Yield Rate of Tobacco Estate
2009

Kecamatan/ District	Luas Areal/Harvested Area (Ha)				Produksi Daun Basah (Ton) ¹	Rata-2 Produksi (Ton./Ha.)
	TBM	TM	TT/TR	Jumlah/ Total		
(1)	(2)	(3)	(4)	(5)	(6)	(7)
01. Sukorame	-	279	0	279	1,032	3.70
02. Bluluk	-	278	108	170	578	3.40
03. Ngimbang	-	1,613	117	1,496	5,685	3.80
04. Sambeng	-	260	20	240	1,066	4.44
05. Mantup	-	115	-	115	437	3.80
06. Kembangbahu	-	-	-	-	-	-
07. Sugio	-	-	-	-	-	-
08. Kedungpring	-	-	-	-	-	-
09. Modo	-	-	-	-	-	-
10. Babat	-	10	-	10	37	3.65
11. Pucuk	-	-	-	-	-	-
12. Sukodadi	-	-	-	-	-	-
13. Lamongan	-	-	-	-	-	-
14. Tikung	-	-	-	-	-	-
15. Sarirejo	-	-	-	-	-	-
16. Deket	-	-	-	-	-	-
17. Glagah	-	-	-	-	-	-
18. Karangbinangun	-	-	-	-	-	-
19. Turi	-	-	-	-	-	-
20. Kalitengah	-	-	-	-	-	-
21. Karanggeneng	-	-	-	-	-	-
22. Sekaran	-	-	-	-	-	-
23. Maduran	-	-	-	-	-	-
24. Laren	-	-	-	-	-	-
25. Solokuro	-	-	-	-	-	-
26. Paciran	-	-	-	-	-	-
27. Brondong	-	-	-	-	-	-
Jumlah/Total	0	2,555	245	2,310	8,835	3.82
Tahun/Year 2008	0	3,071	0	3,071	20,097	6.54
Tahun/Year 2007	0	1,439	0	1,439	5,309	3.69
Tahun/Year 2006	546	1,091	0	1,637	3,537	2.16
Tahun/Year 2005	-	575	-	576	2,337	4.06

Sumber : Dinas Pertanian dan Kehutanan Kabupaten Lamongan

Source : Agriculture and Forestry Service of Lamongan Regency

Catatan/Note : 1) = Produksi Daun Basah/

Tabel/Table 5.3.11
Luas Areal, Produksi dan Rata-rata Produksi Kapas
Harvested Area, Production and Yield Rate of Cotton Estate
2009

Kecamatan/ District	Luas Areal/Harvested Area (Ha)				Produksi/Production (Ton)	Rata-2 Produksi (Kg./Ha.)
	TBM	TM	TT/TR	Jumlah/Total		
(1)	(2)	(3)	(4)	(5)	(6)	(7)
01. Sukorame	-	-	-	-	-	-
02. Bluluk	-	-	-	-	-	-
03. Ngimbang	-	-	-	-	-	-
04. Sambeng	-	214	-	214	64.76	302.40
05. Mantup	-	469	-	469	170.34	363.16
06. Kembangbahu	-	59	-	59	34.66	592.39
07. Sugio	-	-	-	-	-	-
08. Kedungpring	-	-	-	-	-	-
09. Modo	-	6	-	6	2.21	368.33
10. Babat	-	-	-	-	-	-
11. Pucuk	-	-	-	-	-	-
12. Sukodadi	-	-	-	-	-	-
13. Lamongan	-	-	-	-	-	-
14. Tikung	-	-	-	-	-	-
15. Sarirejo	-	-	-	-	-	-
16. Deket	-	-	-	-	-	-
17. Glagah	-	-	-	-	-	-
18. Karangbinangun	-	-	-	-	-	-
19. Turi	-	-	-	-	-	-
20. Kalitengah	-	-	-	-	-	-
21. Karanggeneng	-	-	-	-	-	-
22. Sekaran	-	-	-	-	-	-
23. Maduran	-	-	-	-	-	-
24. Laren	-	-	-	-	-	-
25. Solokuro	-	-	-	-	-	-
26. Paciran	-	-	-	-	-	-
27. Brondong	-	-	-	-	-	-
Jumlah/Total	-	747.73	0.00	747.73	271.98	363.73
Tahun/Year 2008	-	586.69	0.00	586.69	248.30	423.21
Tahun/Year 2007	-	829.57	0.00	829.57	160.41	193.35
Tahun/Year 2006	-	762.80	-	762.80	152.99	200.56
Tahun/Year 2005	-	1,564.08	-	#####	593.90	379.71

Sumber : Dinas Pertanian dan Kehutanan Kabupaten Lamongan

Source : Agriculture and Forestry Service of Lamongan Regency

Tabel/Table 5.3.12
Luas Areal, Produksi dan Rata-rata Produksi Kenaf
Harvested Area, Production and Yield Rate of Kenaf Estate
2009

Kecamatan/ District	Luas Areal/Harvested Area (Ha)				Produksi/ Production (Ton)	Rata-2 Produksi (Kg./Ha.)
	TBM	TM	TT/TR	Jumlah/ Total		
(1)	(2)	(3)	(4)	(5)	(6)	(7)
01. Sukorame	-	-	-	-	-	-
02. Bluluk	-	-	-	-	-	-
03. Ngimbang	-	-	-	-	-	-
04. Sambeng	-	-	-	-	-	-
05. Mantup	-	-	-	-	-	-
06. Kembangbahu	-	-	-	-	-	-
07. Sugio	-	-	-	-	-	-
08. Kedungpring	-	-	-	-	-	-
09. Modo	-	-	-	-	-	-
10. Babat	-	-	-	-	-	-
11. Pucuk	-	-	-	-	-	-
12. Sukodadi	-	-	-	-	-	-
13. Lamongan	-	-	-	-	-	-
14. Tikung	-	-	-	-	-	-
15. Sarirejo	-	-	-	-	-	-
16. Deket	-	-	-	-	-	-
17. Glagah	-	-	-	-	-	-
18. Karangbinangun	-	-	-	-	-	-
19. Turi	-	-	-	-	-	-
20. Kalitengah	-	-	-	-	-	-
21. Karanggeneng	-	-	-	-	-	-
22. Sekaran	-	-	-	-	-	-
23. Maduran	-	-	-	-	-	-
24. Laren	-	1,010	-	1,010	12.43	12.30
25. Solokuro	-	-	-	-	-	-
26. Paciran	-	-	-	-	-	-
27. Brondong	-	-	-	-	-	-
Jumlah/Total	-	1,010	-	1,010	12.43	12.30
Tahun/year 2008	-	706	-	706	53.94	77.06

Sumber : Dinas Pertanian dan Kehutanan Kabupaten Lamongan
Source : Agriculture and Forestry Service of Lamongan Regency

Tabel/Table 5.3.13
Luas Areal, Produksi dan Rata-rata Produksi Kelapa
Harvested Area, Production and Yield Rate of Coconut Estate
2009

Kecamatan/ District	Luas Areal (Pohon)/Tree				Produksi/Pr oduction (Ton)
	TBM	TM	TT/TR	Jumlah/ Total	
(1)	(2)	(3)	(4)	(5)	(6)
01. Sukorame	-	-	-	-	-
02. Bluluk	-	-	-	-	-
03. Ngimbang	-	-	-	-	-
04. Sambeng	-	-	-	-	-
05. Mantup	-	-	-	-	-
06. Kembangbahu	-	-	-	-	-
07. Sugio	-	-	-	-	-
08. Kedungpring	-	-	-	-	-
09. Modo	-	-	-	-	-
10. Babat	-	-	-	-	-
11. Pucuk	-	-	-	-	-
12. Sukodadi	-	-	-	-	-
13. Lamongan	-	-	-	-	-
14. Tikung	-	-	-	-	-
15. Sarirejo	-	-	-	-	-
16. Deket	-	-	-	-	-
17. Glagah	-	-	-	-	-
18. Karangbinangun	-	-	-	-	-
19. Turi	-	-	-	-	-
20. Kalitengah	-	-	-	-	-
21. Karanggeneng	-	-	-	-	-
22. Sekaran	-	-	-	-	-
23. Maduran	-	-	-	-	-
24. Laren	-	-	-	-	-
25. Solokuro	-	-	-	-	-
26. Paciran	-	-	-	-	-
27. Brondong	-	-	-	-	-
<i>Jumlah/Total</i>	-	-	-	-	-
Tahun/year 2008	7,993	30,387	1,227	39,607	#####

Sumber : Dinas Pertanian dan Kehutanan Kabupaten Lamongan

Source : Agriculture and Forestry Service of Lamongan Regency

Tabel/Table 5.3.14
Luas Areal, Produksi dan Rata-rata Produksi Cabe Jamu
Harvested Area, Production and Yield Rate of Cabe Jamu Estate
2009

Kecamatan/ District	Luas Areal/Harvested Area (Ha)				Produksi/P roduction (Ton)	Rata-2 Produksi (Kg./Ha.)
	TBM	TM	TT/TR	Jumlah/ Total		
(1)	(2)	(3)	(4)	(5)	(6)	(7)
01. Sukorame	-	-	-	-	-	-
02. Bluluk	-	-	-	-	-	-
03. Ngimbang	-	-	-	-	-	-
04. Sambeng	-	-	-	-	-	-
05. Mantup	-	30	0	30	36.30	1.21
06. Kembangbahu	-	45	0	45	60.75	1.35
07. Sugio	-	-	-	-	-	-
08. Kedungpring	-	-	-	-	-	-
09. Modo	-	-	-	-	-	-
10. Babat	-	-	-	-	-	-
11. Pucuk	-	-	-	-	-	-
12. Sukodadi	-	-	-	-	-	-
13. Lamongan	-	-	-	-	-	-
14. Tikung	-	-	-	-	-	-
15. Sarirejo	-	-	-	-	-	-
16. Deket	-	-	-	-	-	-
17. Glagah	-	-	-	-	-	-
18. Karangbinangun	-	-	-	-	-	-
19. Turi	-	-	-	-	-	-
20. Kalitengah	-	-	-	-	-	-
21. Karanggeneng	-	-	-	-	-	-
22. Sekaran	-	-	-	-	-	-
23. Maduran	-	-	-	-	-	-
24. Laren	-	-	-	-	-	-
25. Solokuro	-	-	-	-	-	-
26. Paciran	-	-	-	-	-	-
27. Brondong	-	-	-	-	-	-
Jumlah/Total	0	75	-	75	97.05	1.29
Tahun/year 2008	0	75	-	75	97.05	1.29

Sumber : Dinas Pertanian dan Kehutanan Kabupaten Lamongan

Source : Agriculture and Forestry Service of Lamongan Regency

Tabel/Table 5.3.15
Luas Panen dan Produksi Tanaman Sayuran Bawang Merah
Harvested Area and Production of Shallot Vegetables
2009

Kecamatan/District	Luas Panen/ <i>Harvested Area</i> (Ha.)	Produksi / <i>Production</i> (Ton.)
(1)	(2)	(3)
01. Sukorame	10	37
02. Bluluk	12	105
03. Ngimbang	41	219
04. Sambeng	-	-
05. Mantup	-	-
06. Kembangbahu	-	-
07. Sugio	6	40
08. Kedungpring	-	-
09. Modo	-	-
10. Babat	-	-
11. Pucuk	-	-
12. Sukodadi	-	-
13. Lamongan	-	-
14. Tikung	-	-
15. Sarirejo	-	-
16. Deket	-	-
17. Glagah	-	-
18. Karangbinangun	-	-
19. Turi	-	-
20. Kalitengah	-	-
21. Karanggeneng	-	-
22. Sekaran	-	-
23. Maduran	-	-
24. Laren	-	-
25. Solokuro	-	-
26. Paciran	-	-
27. Brondong	-	-
<i>Jumlah/Total</i>	69	401
<i>Tahun/Year 2008</i>	62	368
<i>Tahun/Year 2007</i>	71	349
<i>Tahun/Year 2006</i>	57	183
<i>Tahun/Year 2005</i>	70	345

Sumber : Dinas Pertanian dan Kehutanan Kabupaten Lamongan
Source : Agriculture and Forestry Service of Lamongan Regency

Tabel/Table 5.3.16
Luas Panen dan Produksi Tanaman Sayuran Bawang Daun
Harvested Area and Production of Spring Onions Vegetables
2009

Kecamatan/ <i>District</i>	Luas Panen/ <i>Harvested Area</i> (Ha.)	Produksi/ <i>Production</i> (Kw.)
(1)	(2)	(3)
01. Sukorame	-	-
02. Bluluk	-	-
03. Ngimbang	-	-
04. Sambeng	-	-
05. Mantup	-	-
06. Kembangbahu	3	8
07. Sugio	-	-
08. Kedungpring	-	-
09. Modo	-	-
10. Babat	-	-
11. Pucuk	-	-
12. Sukodadi	-	-
13. Lamongan	-	-
14. Tikung	-	-
15. Sarirejo	-	-
16. Deket	-	-
17. Glagah	2	6
18. Karangbinangun	-	-
19. Turi	-	-
20. Kalitengah	-	-
21. Karanggeneng	-	-
22. Sekaran	-	-
23. Maduran	-	-
24. Laren	-	-
25. Solokuro	-	-
26. Paciran	-	-
27. Brondong	-	-
<i>Jumlah/Total</i>	5	14
<i>Tahun/Year 2008</i>	5	12
<i>Tahun/Year 2007</i>	15	62
<i>Tahun/Year 2006</i>	25	45
<i>Tahun/Year 2005</i>	18	42

Sumber : Dinas Pertanian dan Kehutanan Kabupaten Lamongan
Source : Agriculture and Forestry Service of Lamongan Regency

Tabel/Table 5.3.17
Luas Panen dan Produksi Tanaman Sayuran Cabe Rawit
Harvested Area and Production of Chili Vegetables
2009

Kecamatan/District	Luas Panen/ Harvested Area (Ha.)	Produksi/Production (Kw.)
(1)	(2)	(3)
01. Sukorame	41	42
02. Bluluk	52	16
03. Ngimbang	10	11
04. Sambeng	7	3
05. Mantup	9	3
06. Kembangbahu	-	-
07. Sugio	8	5
08. Kedungpring	-	-
09. Modo	-	-
10. Babat	-	-
11. Pucuk	-	-
12. Sukodadi	42	10
13. Lamongan	56	21
14. Tikung	2	1
15. Sarirejo	8	1
16. Deket	-	-
17. Glagah	6	22
18. Karangbinangun	-	-
19. Turi	93	19
20. Kalitengah	14	17
21. Karanggeneng	-	-
22. Sekaran	8	8
23. Maduran	18	12
24. Laren	228	243
25. Solokuro	2,415	334
26. Paciran	6,369	1,635
27. Brondong	4,881	760
<i>Jumlah/Total</i>	14,267	3,162
Tahun/Year 2008	8,952	2,445
Tahun/Year 2007	2,438	1,448
Tahun/Year 2006	3,187	1,319
Tahun/Year 2005	3,112	5,443

Sumber : Dinas Pertanian dan Kehutanan Kabupaten Lamongan
Source : Agriculture and Forestry Service of Lamongan Regency

Tabel/Table 5.3.18
Luas Panen dan Produksi Cabe Besar
Harvested Area and Production of Chili Vegetables
2009

Kecamatan/District	Luas Panen/ Harvested Area (Ha.)	Produksi/Production (Ton.)
(1)	(2)	(3)
01. Sukorame	-	-
02. Bluluk	-	-
03. Ngimbang	-	-
04. Sambeng	8	2
05. Mantup	-	-
06. Kembangbahu	-	-
07. Sugio	-	-
08. Kedungpring	-	-
09. Modo	-	-
10. Babat	2	7
11. Pucuk	-	-
12. Sukodadi	-	-
13. Lamongan	-	-
14. Tikung	-	-
15. Sarirejo	-	-
16. Deket	-	-
17. Glagah	22	50
18. Karangbinangun	13	145
19. Turi	-	-
20. Kalitengah	-	-
21. Karanggeneng	-	-
22. Sekaran	-	-
23. Maduran	-	-
24. Laren	114	380
25. Solokuro	-	-
26. Paciran	-	-
27. Brondong	-	-
<i>Jumlah/Total</i>	159	584
<i>Tahun/Year 2008</i>	69	208
<i>Tahun/Year 2007</i>	42	135
<i>Tahun/Year 2006</i>	9	38

Sumber : Dinas Pertanian dan Kehutanan Kabupaten Lamongan
Source : Agriculture and Forestry Service of Lamongan Regency

Tabel/Table 5.3.19
Luas Panen dan Produksi Tanaman Sayuran Tomato
Harvested Area and Production of Tomato Vegetables
2009

Kecamatan/District	Luas Panen/ Harvested Area (Ha.)	Produksi/Production (Kw.)
(1)	(2)	(3)
01. Sukorame	-	-
02. Bluluk	-	-
03. Ngimbang	-	-
04. Sambeng	-	-
05. Mantup	-	-
06. Kembangbahu	-	-
07. Sugio	-	-
08. Kedungpring	-	-
09. Modo	-	-
10. Babat	-	-
11. Pucuk	-	-
12. Sukodadi	4	2
13. Lamongan	-	-
14. Tikung	-	-
15. Sarirejo	-	-
16. Deket	-	-
17. Glagah	-	-
18. Karangbinangun	-	-
19. Turi	-	-
20. Kalitengah	-	-
21. Karanggeneng	-	-
22. Sekaran	-	-
23. Maduran	-	-
24. Laren	-	-
25. Solokuro	-	-
26. Paciran	-	-
27. Brondong	-	-
<i>Jumlah/Total</i>	4	2
Tahun/Year 2008	44	97
Tahun/Year 2007	17	28
Tahun/Year 2006	11	38
Tahun/Year 2005	4	14

Sumber : Dinas Pertanian dan Kehutanan Kabupaten Lamongan
Source : Agriculture and Forestry Service of Lamongan Regency

Tabel/Table 5.3.20
Luas Panen dan Produksi Tanaman Sayuran Kacang Panjang
Harvested Area and Production of Spring Onions Vegetables
2009

Kecamatan/District	Luas Panen/ Harvested Area (Ha.)	Produksi/Production (Kw.)
(1)	(2)	(3)
01. Sukorame	-	-
02. Bluluk	-	-
03. Ngimbang	6	8
04. Sambeng	15	7
05. Mantup	3	1
06. Kembangbahu	-	-
07. Sugio	-	-
08. Kedungpring	-	-
09. Modo	-	-
10. Babat	11	31
11. Pucuk	-	-
12. Sukodadi	3	3
13. Lamongan	-	-
14. Tikung	22	64
15. Sarirejo	-	-
16. Deket	38	4
17. Glagah	-	-
18. Karangbinangun	-	-
19. Turi	-	-
20. Kalitengah	2	3
21. Karanggeneng	-	-
22. Sekaran	-	-
23. Maduran	-	-
24. Laren	-	-
25. Solokuro	15	3
26. Paciran	-	-
27. Brondong	30	3
<i>Jumlah/Total</i>	145	127
<i>Tahun/Year 2008</i>	75	112
<i>Tahun/Year 2007</i>	83	120
<i>Tahun/Year 2006</i>	94	232
<i>Tahun/Year 2005</i>	95	335

Sumber : Dinas Pertanian dan Kehutanan Kabupaten Lamongan
Source : Agriculture and Forestry Service of Lamongan Regency

Tabel/Table 5.3.21
Luas Panen dan Produksi Tanaman Sayuran Terong
Harvested Area and Production of Mustard Green Vegetables
2009

Kecamatan/District	Luas Panen/ Harvested Area (Ha.)	Produksi/Production (Ton.)
(1)	(2)	(3)
01. Sukorame	-	-
02. Bluluk	-	-
03. Ngimbang	-	-
04. Sambeng	-	-
05. Mantup	-	-
06. Kembangbahu	-	-
07. Sugio	-	-
08. Kedungpring	-	-
09. Modo	-	-
10. Babat	9	48
11. Pucuk	-	-
12. Sukodadi	8	5
13. Lamongan	-	-
14. Tikung	-	-
15. Sarirejo	-	-
16. Deket	-	-
17. Glagah	-	-
18. Karangbinangun	-	-
19. Turi	-	-
20. Kalitengah	1	2
21. Karanggeneng	-	-
22. Sekaran	-	-
23. Maduran	6	37
24. Laren	-	-
25. Solokuro	-	-
26. Paciran	-	-
27. Brondong	-	-
<i>Jumlah/Total</i>	24	92
<i>Tahun/Year 2008</i>	17	136
<i>Tahun/Year 2007</i>	26	85
<i>Tahun/Year 2006</i>	26	97
<i>Tahun/Year 2005</i>	149	232

Sumber : Dinas Pertanian dan Kehutanan Kabupaten Lamongan
Source : Agriculture and Forestry Service of Lamongan Regency

Tabel/Table 5.3.22
Luas Panen dan Produksi Tanaman Sayuran Kangkung
Harvested Area and Production of Kangkung Vegetables
2009

Kecamatan/ <i>District</i>	Luas Panen/ <i>Harvested Area</i> (Ha.)	Produksi/ <i>Production</i> (Kw.)
(1)	(2)	(3)
01. Sukorame	-	-
02. Bluluk	-	-
03. Ngimbang	-	-
04. Sambeng	-	-
05. Mantup	-	-
06. Kembangbahu	780	624
07. Sugio	-	-
08. Kedungpring	-	-
09. Modo	-	-
10. Babat	-	-
11. Pucuk	-	-
12. Sukodadi	-	-
13. Lamongan	-	-
14. Tikung	-	-
15. Sarirejo	-	-
16. Deket	-	-
17. Glagah	-	-
18. Karangbinangun	-	-
19. Turi	-	-
20. Kalitengah	-	-
21. Karanggeneng	-	-
22. Sekaran	-	-
23. Maduran	-	-
24. Laren	-	-
25. Solokuro	-	-
26. Paciran	-	-
27. Brondong	-	-
<i>Jumlah/Total</i>	780	624
<i>Tahun/Year 2008</i>	355	393
<i>Tahun/Year 2007</i>	1,178	970
<i>Tahun/Year 2006</i>	1,356	854
<i>Tahun/Year 2005</i>	156	16

Sumber : Dinas Pertanian dan Kehutanan Kabupaten Lamongan
Source : Agriculture and Forestry Service of Lamongan Regency

Tabel/Table 5.3.23
Luas Panen dan Produksi Tanaman Sayuran Ketimun
Harvested Area and Production of Cucumber Vegetables
2009

Kecamatan/District	Luas Panen/ <i>Harvested</i> Area (Ha.)	Produksi/ <i>Production</i> (Ton.)
(1)	(2)	(3)
01. Sukorame	-	-
02. Bluluk	-	-
03. Ngimbang	-	-
04. Sambeng	-	-
05. Mantup	2	30
06. Kembangbahu	-	-
07. Sugio	-	-
08. Kedungpring	-	-
09. Modo	-	-
10. Babat	2	30
11. Pucuk	-	-
12. Sukodadi	20	18
13. Lamongan	-	-
14. Tikung	1	2
15. Sarirejo	-	-
16. Deket	-	-
17. Glagah	-	-
18. Karangbinangun	-	-
19. Turi	-	-
20. Kalitengah	-	-
21. Karanggeneng	-	-
22. Sekaran	-	-
23. Maduran	-	-
24. Laren	-	-
25. Solokuro	-	-
26. Paciran	-	-
27. Brondong	-	-
<i>Jumlah/Total</i>	25	79
Tahun/ <i>Year</i> 2008	43	75
Tahun/ <i>Year</i> 2007	36	83
Tahun/ <i>Year</i> 2006	23	49
Tahun/ <i>Year</i> 2005	68	418

Sumber : Dinas Pertanian dan Kehutanan Kabupaten Lamongan
Source : *Agriculture and Forestry Service of Lamongan Regency*

Tabel/Table 5.3.24
 Luas Panen dan Produksi Sawi
Harvested Area and Production of Mustard Vegetables
 2009

Kecamatan/District	Luas Panen/ Harvested Area (Ha.)	Produksi/Production (Kw.)
(1)	(2)	(3)
01. Sukorame	-	-
02. Bluluk	-	-
03. Ngimbang	-	-
04. Sambeng	-	-
05. Mantup	-	-
06. Kembangbahu	-	-
07. Sugio	-	-
08. Kedungpring	-	-
09. Modo	-	-
10. Babat	-	-
11. Pucuk	-	-
12. Sukodadi	-	-
13. Lamongan	5	3
14. Tikung	-	-
15. Sarirejo	-	-
16. Deket	-	-
17. Glagah	-	-
18. Karangbinangun	-	-
19. Turi	-	-
20. Kalitengah	-	-
21. Karanggeneng	-	-
22. Sekaran	-	-
23. Maduran	-	-
24. Laren	-	-
25. Solokuro	-	-
26. Paciran	-	-
27. Brondong	-	-
<i>Jumlah/Total</i>	5	3
<i>Tahun/year 2008</i>	5	6

Sumber : Dinas Pertanian dan Kehutanan Kabupaten Lamongan
 Source : Agriculture and Forestry Service of Lamongan Regency

Tabel/Table 5.3.25
Luas Panen dan Produksi Buah Semangka
Harvested Area and Production of Watermelon Fruits
2009

Kecamatan/ <i>District</i>	Luas Panen/ <i>Harvested Area</i> (Ha.)	Produksi/ <i>Production</i> (Ton)
(1)	(2)	(3)
01. Sukorame	158	3,950
02. Bluluk	125	3,315
03. Ngimbang	81	2,370
04. Sambeng	-	-
05. Mantup	-	-
06. Kembangbahu	2	64
07. Sugio	-	-
08. Kedungpring	-	-
09. Modo	237	3,289
10. Babat	45	1,440
11. Pucuk	-	-
12. Sukodadi	2	24
13. Lamongan	-	-
14. Tikung	-	-
15. Sarirejo	7	45
16. Deket	-	-
17. Glagah	-	-
18. Karangbinangun	-	-
19. Turi	-	-
20. Kalitengah	-	-
21. Karanggeneng	467	9,943
22. Sekaran	356	7,254
23. Maduran	75	1,400
24. Laren	-	-
25. Solokuro	-	-
26. Paciran	-	-
27. Brondong	72	2,052
<i>Jumlah/Total</i>	1,627	35,146
Tahun/ <i>Year</i> 2008	1,241	169,248
Tahun/ <i>Year</i> 2007	1,033	18,677
Tahun/ <i>Year</i> 2006	1,334	8,454
Tahun/ <i>Year</i> 2005	1,184	17,895

Sumber : Dinas Pertanian dan Kehutanan Kabupaten Lamongan
Source : Agriculture and Forestry Service of Lamongan Regency

Tabel/Table 5.3.26
 Luas Panen dan Produksi Buah Melon
Harvested Area and Production of Water Melon Fruits
 2009

Kecamatan/ <i>District</i>	Luas Panen/ <i>Harvested Area</i> (Ha.)	Produksi/ <i>Production</i> (Ton)
(1)	(2)	(3)
01. Sukorame	15	4,880
02. Bluluk	-	-
03. Ngimbang	-	-
04. Sambeng	-	-
05. Mantup	-	-
06. Kembangbahu	6	2,454
07. Sugio	-	-
08. Kedungpring	-	-
09. Modo	9	6,480
10. Babat	-	-
11. Pucuk	-	-
12. Sukodadi	-	-
13. Lamongan	-	-
14. Tikung	-	-
15. Sarirejo	4	2,550
16. Deket	-	-
17. Glagah	-	-
18. Karangbinangun	-	-
19. Turi	-	-
20. Kalitengah	-	-
21. Karanggeneng	6	2,390
22. Sekaran	4	2,535
23. Maduran	-	-
24. Laren	-	-
25. Solokuro	-	-
26. Paciran	-	-
27. Brondong	-	-
<i>Jumlah/Total</i>	44	21,289

Sumber : Dinas Pertanian dan Kehutanan Kabupaten Lamongan
Source : Agriculture and Forestry Service of Lamongan Regency

Tabel/Table 5.3.27
Luas Panen dan Produksi Buah Blewah
Harvested Area and Production of Cantaloupes Fruits
2009

Kecamatan/ <i>District</i>	Luas Panen/ <i>Harvested Area</i> (Ha.)	Produksi/ <i>Production</i> (Ton)
(1)	(2)	(3)
01. Sukorame	72	140
02. Bluluk	398	836
03. Ngimbang	14	15
04. Sambeng	-	-
05. Mantup	-	-
06. Kembangbahu	2	2
07. Sugio	-	-
08. Kedungpring	-	-
09. Modo	20	3
10. Babat	12	25
11. Pucuk	-	-
12. Sukodadi	3	4
13. Lamongan	-	-
14. Tikung	-	-
15. Sarirejo	8	5
16. Deket	-	-
17. Glagah	-	-
18. Karangbinangun	75	158
19. Turi	-	-
20. Kalitengah	-	-
21. Karanggeneng	16	20
22. Sekaran	12	18
23. Maduran	15	0
24. Laren	-	-
25. Solokuro	-	-
26. Paciran	-	-
27. Brondong	52	1
<i>Jumlah/Total</i>	699	1,227
<i>Tahun/Year 2008</i>	443	7,217
<i>Tahun/Year 2007</i>	88	374

Sumber : Dinas Pertanian dan Kehutanan Kabupaten Lamongan
Source : Agriculture and Forestry Service of Lamongan Regency

Tabel/Table 5.3.28
Luas Panen dan Produksi Buah Blimbing
Harvested Area and Production of StarFruits
2009

Kecamatan/District	Luas Panen/ <i>Harvested</i> Area (Pohon/Tree)	Produksi/ <i>Production</i> (Ton.)
(1)	(2)	(3)
01. Sukorame	401	46
02. Bluluk	328	82
03. Ngimbang	1,662	142
04. Sambeng	-	-
05. Mantup	6,000	300
06. Kembangbahu	76	8
07. Sugio	500	50
08. Kedungpring	2,449	376
09. Modo	-	-
10. Babat	-	-
11. Pucuk	-	-
12. Sukodadi	309	35
13. Lamongan	584	137
14. Tikung	335	36
15. Sarirejo	167	8
16. Deket	75	9
17. Glagah	-	-
18. Karangbinangun	1,285	124
19. Turi	656	56
20. Kalitengah	1,030	125
21. Karanggeneng	210	567
22. Sekaran	240	23
23. Maduran	142	60
24. Laren	543	81
25. Solokuro	1,090	47
26. Paciran	158	450
27. Brondong	327	226
<i>Jumlah/Total</i>	18,567	2,988
Tahun/Year 2008	8,529	1,731
Tahun/Year 2007	9,906	737
Tahun/Year 2006	7,357	786
Tahun/Year 2005	12,243	12,660

Sumber : Dinas Pertanian dan Kehutanan Kabupaten Lamongan
Source : *Agriculture and Forestry Service of Lamongan Regency*

Tabel/Table 5.3.29
Luas Panen dan Produksi Buah Jambu Biji
Harvested Area and Production of Guava/Common Guava Fruits
2009

Kecamatan/District	Luas Panen/ Harvested Area (Pohon/Tree)	Produksi/Production (Ton.)
(1)	(2)	(3)
01. Sukorame	801	4
02. Bluluk	800	13
03. Ngimbang	1,237	37
04. Sambeng	-	-
05. Mantup	8,498	121
06. Kembangbahu	6,693	99
07. Sugio	1,150	23
08. Kedungpring	3,000	15
09. Modo	578	15
10. Babat	-	-
11. Pucuk	-	-
12. Sukodadi	967	5
13. Lamongan	845	26
14. Tikung	1,950	37
15. Sarirejo	548	2
16. Deket	300	3
17. Glagah	-	-
18. Karangbinangun	802	6
19. Turi	621	6
20. Kalitengah	592	21
21. Karanggeneng	807	3
22. Sekaran	2,247	25
23. Maduran	43	1
24. Laren	332	4
25. Solokuro	-	-
26. Paciran	8,219	293
27. Brondong	-	-
<i>Jumlah/Total</i>	41,030	759
<i>Tahun/Year 2008</i>	21,740	298
<i>Tahun/Year 2007</i>	16,738	178
<i>Tahun/Year 2006</i>	20,476	504
<i>Tahun/Year 2005</i>	20,604	360

Sumber : Dinas Pertanian dan Kehutanan Kabupaten Lamongan
Source : Agriculture and Forestry Service of Lamongan Regency

Tabel/Table 5.3.30
Luas Panen dan Produksi Buah Jambu Air
Harvested Area and Production of Guava Fruits
2009

Kecamatan/District	Luas Panen/ <i>Harvested Area</i> (Pohon/Tree)	Produksi/Production (Ton.)
(1)	(2)	(3)
01. Sukorame	381	2
02. Bluluk	1,100	55
03. Ngimbang	-	-
04. Sambeng	-	-
05. Mantup	584	14
06. Kembangbahu	69	2
07. Sugio	950	38
08. Kedungpring	-	-
09. Modo	-	-
10. Babat	-	-
11. Pucuk	-	-
12. Sukodadi	461	4
13. Lamongan	1,224	31
14. Tikung	2,487	54
15. Sarirejo	147	6
16. Deket	-	-
17. Glagah	315	463
18. Karangbinangun	426	2
19. Turi	609	11
20. Kalitengah	3,084	77
21. Karanggeneng	1,044	19
22. Sekaran	2,417	35
23. Maduran	-	-
24. Laren	566	8
25. Solokuro	500	6
26. Paciran	3,524	735
27. Brondong	-	-
<i>Jumlah/Total</i>	19,888	1,562
<i>Tahun/Year 2008</i>	22,031	3,799
<i>Tahun/Year 2007</i>	17,386	3,487
<i>Tahun/Year 2006</i>	23,180	3,583
<i>Tahun/Year 2005</i>	27,658	1,680

Sumber : Dinas Pertanian dan Kehutanan Kabupaten Lamongan
Source : Agriculture and Forestry Service of Lamongan Regency

Tabel/Table 5.3.31
Luas Panen dan Produksi Buah Jeruk Siam
Harvested Area and Production of Orange Fruits
2009

Kecamatan/ <i>Distriuct</i>	Luas Panen/ <i>Harvested</i> Area (Pohon/ <i>Tree</i>)	Produksi/ <i>Production</i> (Ton)
(1)	(2)	(3)
01. Sukorame	-	-
02. Bluluk	-	-
03. Ngimbang	122	30
04. Sambeng	-	-
05. Mantup	670	8
06. Kembangbahu	-	-
07. Sugio	-	-
08. Kedungpring	-	-
09. Modo	-	-
10. Babat	-	-
11. Pucuk	-	-
12. Sukodadi	69	1
13. Lamongan	-	-
14. Tikung	-	-
15. Sarirejo	-	-
16. Deket	-	-
17. Glagah	-	-
18. Karangbinangun	-	-
19. Turi	-	-
20. Kalitengah	-	-
21. Karanggeneng	345	4
22. Sekaran	61	-
23. Maduran	-	-
24. Laren	-	-
25. Solokuro	500	3
26. Paciran	-	-
27. Brondong	-	-
<i>Jumlah/Total</i>	1,767	46
<i>Tahun/year 2008</i>	3,204	452

Sumber : Dinas Pertanian dan Kehutanan Kabupaten Lamongan
Source : Agriculture and Forestry Service of Lamongan Regency

Tabel/Table 5.3.32
Luas Panen dan Produksi Buah Jeruk Besar
Harvested Area and Production of Orange Fruits
2009

Kecamatan/ <i>District</i>	Luas Panen/ <i>Harvested Area</i> (Pohon/ <i>Tree</i>)	Produksi/ <i>Production</i> (Ton.)
(1)	(2)	(3)
01. Sukorame	-	-
02. Bluluk	-	-
03. Ngimbang	38	3
04. Sambeng	-	-
05. Mantup	-	-
06. Kembangbahu	-	-
07. Sugio	-	-
08. Kedungpring	-	-
09. Modo	-	-
10. Babat	-	-
11. Pucuk	-	-
12. Sukodadi	-	-
13. Lamongan	-	-
14. Tikung	-	-
15. Sarirejo	-	-
16. Deket	-	-
17. Glagah	-	-
18. Karangbinangun	-	-
19. Turi	-	-
20. Kalitengah	-	-
21. Karanggeneng	-	-
22. Sekaran	-	-
23. Maduran	-	-
24. Laren	-	-
25. Solokuro	-	-
26. Paciran	-	-
27. Brondong	-	-
<i>Jumlah/Total</i>	38	3
<i>Tahun/Year 2008</i>	193	108
<i>Tahun/Year 2007</i>	16	9
<i>Tahun/Year 2006</i>	70	40

Sumber : Dinas Pertanian dan Kehutanan Kabupaten Lamongan
Source : Agriculture and Forestry Service of Lamongan Regency

Tabel/Table 5.3.33
Luas Panen dan Produksi Buah Mangga
Harvested Area and Production of Mango Fruits
2009

Kecamatan/District	Luas Panen/ <i>Harvested</i> Area (pohon/Tree)	Produksi/ <i>Production</i> (Ton)
(1)	(2)	(3)
01. Sukorame	4,202	107
02. Bluluk	8,875	532
03. Ngimbang	10,138	51
04. Sambeng	12,183	6
05. Mantup	48,250	945
06. Kembangbahu	24,210	2,184
07. Sugio	30,920	1,546
08. Kedungpring	34,985	502
09. Modo	1,134	35
10. Babat	43,927	53
11. Pucuk	-	-
12. Sukodadi	14,500	189
13. Lamongan	20,425	139
14. Tikung	50,585	492
15. Sarirejo	23,000	470
16. Deket	8,000	253
17. Glagah	11,310	412
18. Karangbinangun	44,358	599
19. Turi	1,643	30
20. Kalitengah	10,692	3,000
21. Karanggeneng	35,052	756
22. Sekaran	8,400	113
23. Maduran	200	8
24. Laren	4,109	90
25. Solokuro	15,300	177
26. Paciran	28,000	252
27. Brondong	-	-
<i>Jumlah/Total</i>	494,398	12,941
Tahun/Year 2008	405,022	103,767
Tahun/Year 2007	326,306	65,785
Tahun/Year 2006	342,557	61,048
Tahun/Year 2005	426,086	74,502

Sumber : Dinas Pertanian dan Kehutanan Kabupaten Lamongan
Source : Agriculture and Forestry Service of Lamongan Regency

Tabel/Table 5.3.34
Luas Panen dan Produksi Buah Nangka
Harvested Area and Production of Jack Fruits
2009

Kecamatan/District	Luas Panen/ Harvested Area (Pohon/Tree)	Produksi/Production (Ton)
(1)	(2)	(3)
01. Sukorame	-	-
02. Bluluk	393	14
03. Ngimbang	600	30
04. Sambeng	-	-
05. Mantup	11,476	1,089
06. Kembangbahu	36	5
07. Sugio	15,100	3,755
08. Kedungpring	1,486	273
09. Modo	296	22
10. Babat	-	-
11. Pucuk	-	-
12. Sukodadi	113	3
13. Lamongan	-	-
14. Tikung	116	4
15. Sarirejo	-	-
16. Deket	100	3
17. Glagah	-	-
18. Karangbinangun	-	-
19. Turi	-	-
20. Kalitengah	-	-
21. Karanggeneng	328	13
22. Sekaran	108	6
23. Maduran	-	-
24. Laren	-	-
25. Solokuro	4,250	278
26. Paciran	1,900	240
27. Brondong	-	-
<i>Jumlah/Total</i>	36,302	5,735
<i>Tahun/Year 2008</i>	21,939	5,272
<i>Tahun/Year 2007</i>	45,702	9,100
<i>Tahun/Year 2006</i>	54,668	12,070
<i>Tahun/Year 2005</i>	29,100	3,011

Sumber : Dinas Pertanian dan Kehutanan Kabupaten Lamongan
Source : Agriculture and Forestry Service of Lamongan Regency

Tabel/Table 5.3.35
Luas Panen dan Produksi Buah Nanas
Harvested Area and Production of Pineapple Fruits
2009

Kecamatan/District	Luas Panen/ <i>Harvested Area</i> (Ha.)	Produksi/Production (Ton.)
(1)	(2)	(3)
01. Sukorame	-	-
02. Bluluk	-	-
03. Ngimbang	22	2
04. Sambeng	-	-
05. Mantup	-	-
06. Kembangbahu	-	-
07. Sugio	-	-
08. Kedungpring	-	-
09. Modo	-	-
10. Babat	-	-
11. Pucuk	-	-
12. Sukodadi	-	-
13. Lamongan	-	-
14. Tikung	-	-
15. Sarirejo	-	-
16. Deket	-	-
17. Glagah	-	-
18. Karangbinangun	-	-
19. Turi	-	-
20. Kalitengah	-	-
21. Karanggeneng	-	-
22. Sekaran	-	-
23. Maduran	-	-
24. Laren	-	-
25. Solokuro	-	-
26. Paciran	-	-
27. Brondong	-	-
<i>Jumlah/Total</i>	22	2
<i>Tahun/year 2008</i>	48	23

Sumber : Dinas Pertanian dan Kehutanan Kabupaten Lamongan
Source : Agriculture and Forestry Service of Lamongan Regency

Tabel/Table 5.3.36
Luas Panen dan Produksi Buah Pepaya
Harvested Area and Production of Pepaya Fruits
2009

Kecamatan/District	Luas Panen/ Harvested Area (Pohon/Tree)	Produksi/Production (Ton)
(1)	(2)	(3)
01. Sukorame	766	13
02. Bluluk	11,080	389
03. Ngimbang	1,880	102
04. Sambeng	874	5
05. Mantup	4,582	157
06. Kembangbahu	5,681	59
07. Sugio	-	-
08. Kedungpring	-	-
09. Modo	219	3
10. Babat	539	8
11. Pucuk	-	-
12. Sukodadi	1,003	19
13. Lamongan	-	-
14. Tikung	-	-
15. Sarirejo	1,210	13
16. Deket	-	-
17. Glagah	-	-
18. Karangbinangun	-	-
19. Turi	565	6
20. Kalitengah	-	-
21. Karanggeneng	1,492	16
22. Sekaran	1,010	9
23. Maduran	-	-
24. Laren	-	-
25. Solokuro	11,118	443
26. Paciran	2,588	175
27. Brondong	-	-
<i>Jumlah/Total</i>	44,607	1,417
Tahun/Year 2008	38,158	11,300
Tahun/Year 2007	43,893	6,355
Tahun/Year 2006	44,182	6,114
Tahun/Year 2005	47,159	14,022

Sumber : Dinas Pertanian dan Kehutanan Kabupaten Lamongan
Source : Agriculture and Forestry Service of Lamongan Regency

Tabel/Table 5.3.37
Luas Panen dan Produksi Buah Pisang
Harvested Area and Production of Banana Fruits
2009

Kecamatan/ <i>District</i>	Luas Panen/ <i>Harvested</i> Area (Pohon/ <i>Tree</i>)	Produksi/ <i>Production</i> (Ton)
(1)	(2)	(3)
01. Sukorame	3,789	34
02. Bluluk	36,636	439
03. Ngimbang	10,098	103
04. Sambeng	2,933	28
05. Mantup	37,256	204
06. Kembangbahu	156,680	1,372
07. Sugio	12,310	348
08. Kedungpring	10,112	101
09. Modo	18,674	183
10. Babat	111,200	494
11. Pucuk	10,410	103
12. Sukodadi	8,630	52
13. Lamongan	68,070	229
14. Tikung	6,990	77
15. Sarirejo	1,670	84
16. Deket	200	5
17. Glagah	2,542	120
18. Karangbinangun	8,526	41
19. Turi	2,217	11
20. Kalitengah	6,434	23
21. Karanggeneng	30,572	184
22. Sekaran	11,534	127
23. Maduran	1,039	55
24. Laren	72,735	628
25. Solokuro	44,650	223
26. Paciran	26,595	199
27. Brondong	37,889	53
<i>Jumlah/Total</i>	740,391	5,520
<i>Tahun/Year</i> 2008	540,871	5,989
<i>Tahun/Year</i> 2007	400,409	4,007
<i>Tahun/Year</i> 2006	400,129	4,175
<i>Tahun/Year</i> 2005	514,990	6,539

Sumber : Dinas Pertanian dan Kehutanan Kabupaten Lamongan
Source : Agriculture and Forestry Service of Lamongan Regency

Tabel/Table 5.3.38
 Luas Panen dan Produksi Buah Salak
Harvested Area and Production of Salacia Fruits
 2009

Kecamatan/District	Luas Panen/ <i>Harvested</i> Area (Pohon/Tree)	Produksi/ <i>Production</i> (Ton.)
(1)	(2)	(3)
01. Sukorame	-	-
02. Bluluk	148	5
03. Ngimbang	31	4
04. Sambeng	-	-
05. Mantup	-	-
06. Kembangbahu	-	-
07. Sugio	-	-
08. Kedungpring	-	-
09. Modo	-	-
10. Babat	-	-
11. Pucuk	-	-
12. Sukodadi	-	-
13. Lamongan	-	-
14. Tikung	-	-
15. Sarirejo	-	-
16. Deket	-	-
17. Glagah	-	-
18. Karangbinangun	-	-
19. Turi	-	-
20. Kalitengah	-	-
21. Karanggeneng	-	-
22. Sekaran	-	-
23. Maduran	-	-
24. Laren	-	-
25. Solokuro	1,625	57
26. Paciran	-	-
27. Brondong	-	-
<i>Jumlah/Total</i>	1,804	66
Tahun/Year 2008	892	88
Tahun/Year 2007	1,773	87

Sumber : Dinas Pertanian dan Kehutanan Kabupaten Lamongan
 Source : Agriculture and Forestry Service of Lamongan Regency

Tabel/Table 5.3.39
Luas Panen dan Produksi Buah Sawo
Harvested Area and Production of Sopodilla Fruits
2009

Kecamatan/District	Luas Panen/ Harvested Area (Pohon/Tree)	Produksi/Production (Ton.)
(1)	(2)	(3)
01. Sukorame	52	1
02. Bluluk	29	1
03. Ngimbang	70	2
04. Sambeng	-	-
05. Mantup	2,680	31
06. Kembangbahu	37	4
07. Sugio	80	3
08. Kedungpring	1,350	48
09. Modo	64	1
10. Babat	-	-
11. Pucuk	-	-
12. Sukodadi	70	2
13. Lamongan	-	-
14. Tikung	-	-
15. Sarirejo	-	-
16. Deket	-	-
17. Glagah	-	-
18. Karangbinangun	-	-
19. Turi	-	-
20. Kalitengah	-	-
21. Karanggeneng	128	2
22. Sekaran	86	4
23. Maduran	-	-
24. Laren	-	-
25. Solokuro	700	15
26. Paciran	3,300	300
27. Brondong	850	88
<i>Jumlah/Total</i>	9,496	502
<i>Tahun/Year 2008</i>	3,497	807
<i>Tahun/Year 2007</i>	5,869	756
<i>Tahun/Year 2006</i>	6,880	480

Sumber : Dinas Pertanian dan Kehutanan Kabupaten Lamongan
Source : Agriculture and Forestry Service of Lamongan Regency

Tabel/Table 5.3.40
 Luas Panen dan Produksi Buah Sirsak
Harvested Area and Production of Soursop Fruits
 2009

Kecamatan/District	Luas Panen/ Harvested Area (Pohon/Tree)	Produksi/Production (Ton.)
(1)	(2)	(3)
01. Sukorame	89	7
02. Bluluk	-	-
03. Ngimbang	54	11
04. Sambeng	-	-
05. Mantup	281	2
06. Kembangbahu	540	44
07. Sugio	160	5
08. Kedungpring	-	-
09. Modo	-	-
10. Babat	-	-
11. Pucuk	-	-
12. Sukodadi	202	3
13. Lamongan	-	-
14. Tikung	1,289	8
15. Sarirejo	-	-
16. Deket	-	-
17. Glagah	-	-
18. Karangbinangun	-	-
19. Turi	-	-
20. Kalitengah	1,078	23
21. Karanggeneng	-	-
22. Sekaran	-	-
23. Maduran	-	-
24. Laren	-	-
25. Solokuro	4,460	22
26. Paciran	-	-
27. Brondong	12	5
<i>Jumlah/Total</i>	8,165	130
<i>Tahun/Year 2008</i>	4,358	615
<i>Tahun/Year 2007</i>	5,336	459
<i>Tahun/Year 2006</i>	1,474	140
<i>Tahun/Year 2005</i>	5,150	81

Sumber : Dinas Pertanian dan Kehutanan Kabupaten Lamongan
 Source : Agriculture and Forestry Service of Lamongan Regency

Tabel/Table 5.3.41
Luas Panen dan Produksi Buah Sukun
Harvested Area and Production of Sukun Fruits
2009

Kecamatan/ <i>District</i>	Luas Panen/ <i>Harvested Area</i> (Pohon/ <i>Tree</i>)	Produksi/ <i>Production</i> (Ton.)
(1)	(2)	(3)
01. Sukorame	-	-
02. Bluluk	50	137
03. Ngimbang	100	143
04. Sambeng	-	-
05. Mantup	1,560	627
06. Kembangbahu	-	-
07. Sugio	75	30
08. Kedungpring	-	-
09. Modo	336	130
10. Babat	-	-
11. Pucuk	-	-
12. Sukodadi	-	-
13. Lamongan	-	-
14. Tikung	-	-
15. Sarirejo	-	-
16. Deket	-	-
17. Glagah	-	-
18. Karangbinangun	-	-
19. Turi	-	-
20. Kalitengah	-	-
21. Karanggeneng	250	60
22. Sekaran	-	-
23. Maduran	-	-
24. Laren	-	-
25. Solokuro	911	75
26. Paciran	-	-
27. Brondong	96	26
<i>Jumlah/Total</i>	3,378	1,228
Tahun/ <i>Year</i> 2008	1,297	2,801
Tahun/ <i>Year</i> 2007	1,726	368
Tahun/ <i>Year</i> 2006	1,514	251
Tahun/ <i>Year</i> 2005	1,431	332

Sumber : Dinas Pertanian dan Kehutanan Kabupaten Lamongan
Source : Agriculture and Forestry Service of Lamongan Regency

Tabel/Table 5.3.42
Luas Panen dan Produksi Buah Melinjo
Harvested Area and Production of Melinjo Fruits
2009

Kecamatan/District	Luas Panen/ <i>Harvested</i> Area (Pohon/Tree)	Produksi/ <i>Production</i> (Ton.)
(1)	(2)	(3)
01. Sukorame	20	24
02. Bluluk	10	12
03. Ngimbang	495	55
04. Sambeng	-	-
05. Mantup	625	70
06. Kembangbahu	-	-
07. Sugio	-	-
08. Kedungpring	-	-
09. Modo	-	-
10. Babat	-	-
11. Pucuk	-	-
12. Sukodadi	-	-
13. Lamongan	-	-
14. Tikung	-	-
15. Sarirejo	-	-
16. Deket	-	-
17. Glagah	-	-
18. Karangbinangun	-	-
19. Turi	-	-
20. Kalitengah	-	-
21. Karanggeneng	-	-
22. Sekaran	-	-
23. Maduran	-	-
24. Laren	-	-
25. Solokuro	-	-
26. Paciran	1,250	111
27. Brondong	-	-
<i>Jumlah/Total</i>	2,400	272
<i>Tahun/Year</i> 2008	1,200	60
<i>Tahun/Year</i> 2007	600	60
<i>Tahun/Year</i> 2006	2,500	250
<i>Tahun/Year</i> 2005	5,422	1,341

Sumber : Dinas Pertanian dan Kehutanan Kabupaten Lamongan
Source : Agriculture and Forestry Service of Lamongan Regency

Tabel/Table 5.4.1
Luas area, Produksi dan Rata-rata Produksi Ikan Konsumsi Sungai
Area, Production and Yield Rate of River Consumption Fish
2009

Kecamatan/District	Luas-Lahan/ Area (Ha)	Produksi/ Production (Kg.)	Rata ² Produksi/ Yield Rate (Kg/Ha)
(1)	(2)	(3)	(4)
01. Sukorame	-	-	-
02. Bluluk	2.90	1,871	645
03. Ngimbang	15.60	11,818	758
04. Sambeng	7.00	8,650	1,236
05. Mantup	5.00	4,090	818
06. Kembangbahu	5.00	4,010	802
07. Sugio	5.00	3,913	783
08. Kedungpring	15.00	17,507	1,167
09. Modo	2.00	1,690	845
10. Babat	107.00	134,500	1,257
11. Pucuk	-	-	-
12. Sukodadi	25.50	29,750	1,167
13. Lamongan	20.50	27,800	1,356
14. Tikung	25.00	29,204	1,168
15. Sarirejo	-	-	-
16. Deket	68.00	100,619	1,480
17. Glagah	38.00	44,858	1,180
18. Karangbinangun	79.00	81,147	1,027
19. Turi	55.00	76,002	1,382
20. Kalitengah	65.00	74,810	1,151
21. Karanggeneng	43.00	48,956	1,139
22. Sekaran	267.00	294,663	1,104
23. Maduran	-	-	-
24. Laren	3.00	3,581	1,194
25. Solokuro	2.00	2,524	1,262
26. Paciran	-	-	-
27. Brondong	-	-	-
Jumlah/Total	855.50	1,001,963	1,171
Tahun/Year 2006	855.50	991,956	1,160
Tahun/Year 2007	855.50	967,762	1,131
Tahun/Year 2006	855.50	942,275	1,101
Tahun/Year 2005	855.50	942,275	1,101

Sumber : Dinas Perikanan, Kelautan dan Peternakan Kab. Lamongan
Source : Fishery and Animal Husbandry Service of Lamongan Regency

Tabel/Table 5.4.2
Luas area, Produksi dan Rata-rata Produksi Ikan Konsumsi Rawa
Area, Production and Yield Rate of Cage Consumption Fish
2009

Kecamatan/District	Luas-Lahan/ Area (Ha)	Produksi/ Production (Kg.)	Rata ² Produksi/ Yield Rate (Kg/Ha)
(1)	(2)	(3)	(4)
01. Sukorame	-	-	-
02. Bluluk	-	-	-
03. Ngimbang	-	-	-
04. Sambeng	-	-	-
05. Mantup	-	-	-
06. Kembangbahu	-	-	-
07. Sugio	-	-	-
08. Kedungpring	-	-	-
09. Modo	-	-	-
10. Babat	171.00	69,389.00	405.78
11. Pucuk	300.00	40,044.00	133.48
12. Sukodadi	110.00	21,161.00	192.37
13. Lamongan	-	-	-
14. Tikung	-	-	-
15. Sarirejo	-	-	-
16. Deket	-	-	-
17. Glagah	-	-	-
18. Karangbinangun	-	-	-
19. Turi	65.00	22,155.00	340.85
20. Kalitengah	328.00	36,207.00	110.39
21. Karanggeneng	63.00	24,270.00	385.24
22. Sekaran	1,085.00	139,410.00	128.49
23. Maduran	-	-	-
24. Laren	4,965.00	447,093.42	90.05
25. Solokuro	-	-	-
26. Paciran	-	-	-
27. Brondong	-	-	-
Jumlah/Total	7,087.00	799,729.42	112.84
Tahun/Year 2008	7,087.00	772,739.30	109.03
Tahun/Year 2007	7,087.00	753,891.93	106.37
Tahun/Year 2006	7,087.00	734,155.00	103.59
Tahun/Year 2005	7,087.00	734,155.00	103.59

Sumber : Dinas Perikanan, Kelautan dan Peternakan Kab. Lamongan
Source : Fishery and Animal Husbandry Service of Lamongan Regency

Tabel/Table 5.4.3
Luas area, Produksi dan Rata-rata Produksi Ikan Konsumsi Kolam
Area, Production and Yield Rate of Fresh Water Pond Consumption Fish
2009

Kecamatan/District	Luas-Lahan/ Area (Ha)	Produksi/ Production (Kg.)	Rata ² Produksi/ Yield Rate (Kg/Ha)
(1)	(2)	(3)	(4)
01. Sukorame	-	-	-
02. Bluluk	3.00	7,955.00	2,651.67
03. Ngimbang	12.50	22,079.00	1,766.32
04. Sambeng	1.50	4,748.00	3,165.33
05. Mantup	7.50	18,154.00	2,420.53
06. Kembangbahu	14.50	34,737.00	2,395.66
07. Sugio	9.00	25,663.00	2,851.44
08. Kedungpring	5.00	19,967.00	3,993.40
09. Modo	8.00	24,779.00	3,097.38
10. Babat	23.10	68,754.00	2,976.36
11. Pucuk	-	-	-
12. Sukodadi	8.50	30,227.00	3,556.12
13. Lamongan	33.00	78,205.00	2,369.85
14. Tikung	20.00	45,204.00	2,260.20
15. Sarirejo	-	-	-
16. Deket	16.50	64,233.00	3,892.91
17. Glagah	25.00	63,093.00	2,523.72
18. Karangbinangun	-	-	-
19. Turi	42.00	145,069.00	3,454.02
20. Kalitengah	33.00	74,061.00	2,244.27
21. Karanggeneng	20.00	40,615.00	2,030.75
22. Sekaran	48.60	109,975.00	2,262.86
23. Maduran	-	-	-
24. Laren	-	-	-
25. Solokuro	9.40	22,928.00	2,439.15
26. Paciran	-	-	-
27. Brondong	-	-	-
Jumlah/Total	340.10	900,446.00	2,647.59
Tahun/Year 2008	340.10	783,567.00	2,303.93
Tahun/Year 2007	340.10	764,191.34	2,246.96
Tahun/Year 2006	340.10	795,526.14	2,339.09
Tahun/Year 2005	340.10	795,526.14	2,339.09

Sumber : Dinas Perikanan, Kelautan dan Peternakan Kab. Lamongan
Source : Fishery and Animal Husbandry Service of Lamongan Regency

Tabel/Table 5.4.4
Luas area, Produksi dan Rata-rata Produksi Ikan Konsumsi Tambak
Area, Production and Yield Rate of Brackish Water Pond Consumption Fish
2009

Kecamatan/District	Luas-Lahan/ Area (Ha)	Produksi/ Production (Kg.)	Rata ² Produksi/ Yield Rate (Kg/Ha)
(1)	(2)	(3)	(4)
01. Sukorame	-	-	-
02. Bluluk	-	-	-
03. Ngimbang	-	-	-
04. Sambeng	-	-	-
05. Mantup	-	-	-
06. Kembangbahu	-	-	-
07. Sugio	-	-	-
08. Kedungpring	-	-	-
09. Modo	-	-	-
10. Babat	-	-	-
11. Pucuk	-	-	-
12. Sukodadi	-	-	-
13. Lamongan	-	-	-
14. Tikung	-	-	-
15. Sarirejo	-	-	-
16. Deket	-	-	-
17. Glagah	365.00	310,701	851.24
18. Karangbinangun	-	-	-
19. Turi	-	-	-
20. Kalitengah	-	-	-
21. Karanggeneng	-	-	-
22. Sekaran	-	-	-
23. Maduran	-	-	-
24. Laren	-	-	-
25. Solokuro	-	-	-
26. Paciran	99.65	288,082	2,890.94
27. Brondong	1,280.75	2,321,426	1,812.55
<i>Jumlah/Total</i>	1,745.40	2,920,209	1,673.09
Tahun/Year 2008	1,380.05	2,347,490	1,701.02
Tahun/Year 2007	1,380.05	2,310,522	1,674.23
Tahun/Year 2006	1,380.05	2,241,870	1,624.48
Tahun/Year 2005	1,380.05	2,241,870	1,624.48

Sumber : Dinas Perikanan, Kelautan dan Peternakan Kab. Lamongan
Source : Fishery and Animal Husbandry Service of Lamongan Regency

Tabel/Table 5.4.5
Luas area, Produksi dan Rata-rata Produksi Ikan Konsumsi Waduk
Area, Production and Yield Rate of Cage Consumption Fish
2009

Kecamatan/District	Luas-Lahan/ Area (Ha)	Produksi/ Production (Kg.)	Rata ² Produksi/ Yield Rate (Kg/Ha)
(1)	(2)	(3)	(4)
01. Sukorame	-	-	-
02. Bluluk	9.00	1,150.00	127.78
03. Ngimbang	-	-	-
04. Sambeng	-	-	-
05. Mantup	50.00	4,660.00	93.20
06. Kembangbahu	183.00	19,140.00	104.59
07. Sugio	800.00	110,500.00	138.13
08. Kedungpring	343.00	43,270.00	126.15
09. Modo	57.00	11,120.00	195.09
10. Babat	58.00	9,750.00	168.10
11. Pucuk	-	-	-
12. Sukodadi	463.00	63,978.00	138.18
13. Lamongan	65.00	15,536.00	239.02
14. Tikung	633.00	84,218.00	133.05
15. Sarirejo	-	-	-
16. Deket	96.00	15,460.00	161.04
17. Glagah	-	-	-
18. Karangbinangun	55.00	20,399.00	370.89
19. Turi	27.00	4,919.00	182.19
20. Kalitengah	65.00	5,402.00	83.11
21. Karanggeneng	-	-	-
22. Sekaran	40.00	6,780.00	169.50
23. Maduran	-	-	-
24. Laren	37.00	5,390.00	145.68
25. Solokuro	79.00	11,250.00	142.41
26. Paciran	-	-	-
27. Brondong	8.00	8,570.00	
Jumlah/Total	3,068.00	441,492.00	2,718.08
Tahun/Year 2008	3,068.00	427,472.70	139.33
Tahun/Year 2007	3,068.00	417,047.19	135.93
Tahun/Year 2006	3,068.00	406,156.70	132.38
Tahun/Year 2005	3,068.00	406,156.70	132.38

Sumber : Dinas Perikanan, Kelautan dan Peternakan Kab. Lamongan
Source : Fishery and Animal Husbandry Service of Lamongan Regency

Tabel/Table 5.4.7
Produksi Perikanan Laut

2009

Pelabuhan (PPI)	Produksi (Kg)	Nilai (Juta Rp.)
(1)	(2)	(3)
01. Lohgung	3,232,512	68,749
02. Labuhan	2,264,292	48,156
03. Brondong	52,510,073	1,111,678
04. Kranji	3,711,027	78,926
05. Weru	2,194,034	46,622
<i>Jumlah/Total</i>	63,911,938	1,354,131
<i>Tahun/Year 2008</i>	63,593,969	1,352,516
<i>Tahun/Year 2007</i>	41,568,326	884,075
<i>Tahun/Year 2006</i>	37,618,316	800,066
<i>Tahun/Year 2005</i>	39,934,380	849,284

Sumber : Dinas Perikanan dan Kelautan Kab. Lamongan

Source : Fishery Service of Lamongan Regency

Tabel/Table 5.4.8
Perkembangan Tenaga Kerja Perikanan

2009

Pelabuhan (PPI)	2008	2009	Perkembangan (%)
(1)	(2)	(3)	(4)
1 Lohgung	15,877	28,154	77.33
2 Labuhan	14,770	6,886	-53.38
3 Brondong	35,474	31,767	-10.45
4 Kranji	519	453	-12.72
5 Weru	44	44	0.00
<i>Jumlah/Total</i>	66,684	67,304	0.93

Sumber : Dinas Perikanan dan Kelautan Kab. Lamongan
Source : *Fishery Service of Lamongan Regency*

Tabel/Table 5.5.1
 Populasi Ternak Besar & Kecil dirinci Menurut Jenisnya
Population of Big and Small Livestocks by Its Type
 2009

Kecamatan/District	Sapi Potong/ Cows	Sapi Perah/ Dairy Cows	Kerbau/ Carabaos
(1)	(2)	(3)	(4)
01. Sukorame	2,376	-	69
02. Bluluk	3,058	-	6
03. Ngimbang	3,840	-	59
04. Sambeng	4,856	-	0
05. Mantup	5,217	-	0
06. Kembangbahu	4,396	-	0
07. Sugio	3,035	-	4
08. Kedungpring	3,263	-	2
09. Modo	4,522	-	0
10. Babat	2,254	-	0
11. Pucuk	476	-	0
12. Sukodadi	1,615	-	0
13. Lamongan	286	3	0
14. Tikung	2,980	-	0
15. Sarirejo	1,015	-	0
16. Deket	39	-	24
17. Glagah	19	-	35
18. Karangbinangun	214	-	65
19. Turi	407	-	18
20. Kalitengah	773	-	0
21. Karanggeneng	849	-	0
22. Sekaran	894	-	0
23. Maduran	751	-	0
24. Laren	2,695	-	0
25. Solokuro	2,709	-	0
26. Paciran	2,174	-	0
27. Brondong	3,150	-	0
<i>Jumlah/Total</i>	<i>57,863</i>	<i>3</i>	<i>282</i>
Tahun/Year 2008	51,373	5	349
Tahun/Year 2007	41,778	6	540
Tahun/Year 2006	41,778	6	540
Tahun/Year 2005	41,778	6	540

Sumber : Dinas Perikanan, Kelautan dan Peternakan Kab. Lamongan
 Source : Fishery and Animal Husbandry Service of Lamongan Regency

Lanjutan Tabel/Continued Table 5.5.1

Kecamatan/District	Kuda/ Horses	Kambing/ Goats	Domba/ Sheeps
(1)	(2)	(3)	(4)
01. Sukorame	-	2,940	1,092
02. Bluluk	-	1266	1,387
03. Ngimbang	-	3,896	1,756
04. Sambeng	-	2,795	1,934
05. Mantup	-	3,592	803
06. Kembangbahu	-	4,154	1,407
07. Sugio	-	3,255	2,637
08. Kedungpring	-	2,247	2,628
09. Modo	-	1,569	2,043
10. Babat	38	1,955	1,586
11. Pucuk	-	738	2,256
12. Sukodadi	-	2,144	1,116
13. Lamongan	-	1,210	903
14. Tikung	2	2,214	644
15. Sarirejo	-	1,253	417
16. Deket	-	1,492	957
17. Glagah	-	422	1,188
18. Karangbinangun	-	1,127	559
19. Turi	-	2,122	896
20. Kalitengah	-	774	510
21. Karanggeneng	-	1,294	694
22. Sekaran	-	1,458	2,266
23. Maduran	-	907	1,486
24. Laren	-	2,388	1,620
25. Solokuro	-	2,417	2,044
26. Paciran	3	3,301	2,546
27. Brondong	59	2,375	1,652
Jumlah/Total	102	55,305	39,027
Tahun/Year 2008	109	48,138	36,461
Tahun/Year 2008	120	41,249	31,176
Tahun/Year 2006	120	41,249	31,176
Tahun/Year 2005	120	41,249	31,176

Sumber : Dinas Perikanan, Kelautan dan Peternakan Kab. Lamongan

Source : Fishery and Animal Husbandry Service of Lamongan Regency

Tabel/Table 5.5.2
Populasi Ternak Unggas dirinci Menurut Jenisnya
Population of Poultry by Its Type
2009

Kecamatan/ District	Ayam Buras/ Domestic Hen	Ayam Ras/ Pedigree Hen	Itik/ Duck	Itik Manila/ Manila Duck
(1)	(2)	(3)	(4)	(5)
01. Sukorame	12,126	5,500	1,339	506
02. Bluluk	12,636	110,000	422	280
03. Ngimbang	38,218	160,000	1,839	2,045
04. Sambeng	13,754	61,912	1,751	203
05. Mantup	17,104	126,000	755	425
06. Kembangbahu	31,775	83,200	1,572	575
07. Sugio	76,882	58,700	3,493	1,169
08. Kedungpring	56,492	203,300	4,250	2,490
09. Modo	37,886	8,850	1,772	1,479
10. Babat	27,508	36,932	2,286	1,550
11. Pucuk	71,535	-	6,066	288
12. Sukodadi	27,145	21,960	1,557	257
13. Lamongan	29,881	-	332	245
14. Tikung	23,557	30,000	652	175
15. Sarirejo	16,880	3,000	776	409
16. Deket	18,430	-	1,105	377
17. Glagah	31,223	-	201	453
18. Karangbinangun	21,875	-	245	267
19. Turi	31,112	-	27,111	2,209
20. Kalitengah	3,157	-	2,212	179
21. Karanggeneng	27,286	-	2,010	304
22. Sekaran	88,519	-	5,333	468
23. Maduran	75,777	2,700	8,638	395
24. Laren	12,357	10,000	2,398	289
25. Solokuro	13,148	295,000	1,211	214
26. Paciran	20,748	209,761	121	217
27. Brondong	11,087	137,000	3,127	1,608
Jumlah/Total	848,098	1,563,815	82,574	19,076
Tahun/Year 2008	788,722	1,407,320	63,266	12,271
Tahun/Year 2007	466,918	835,800	44,260	6,850
Tahun/Year 2006	466,918	835,800	44,260	6,850
Tahun/Year 2005	466,918	835,800	44,260	6,850

Sumber : Dinas Perikanan, Kelautan dan Peternakan Kab. Lamongan

Source : Fishery and Animal Husbandry Service of Lamongan Regency

Tabel/Table 5.5.3
 Banyaknya Ternak yang dipotong serta Mutasinya
Slaughtered Livestocks and Its Mutation
 2009

Jenis Ternak/ <i>Livestocks</i>	Dipotong/ <i>Slaughtered</i> (Ekor)	Keluar/ <i>Out of Regency</i> (Ekor)	Masuk/ <i>Coming in Regency</i> (Ekor)
(1)	(2)	(3)	(4)
01. Sapi/ <i>Cows</i>	14,039	27,732	21,546
02. Kerbau/ <i>Carabaos</i>	-	-	-
03. Kambing/ <i>Goats</i>	19,004	15,164	5,307
04. Domba/ <i>Sheeps</i>	16,932	9,294	3,252
05. Ayam Buras/ <i>Domestic Hen</i>	589,456	132,721	37,268
06. Ayam Petelur/ <i>Laying Hen</i>	-	-	-
07. Ayam Pedaging/ <i>Broiler Hen</i>	-	-	-
07. Itik / <i>D u c k</i>	-	-	-

Sumber : Dinas Perikanan, Kelautan dan Peternakan Kab. Lamongan
 Source : *Fishery and Animal Husbandry Service of Lamongan Regency*

Tabel/Table 5.5.4
 Produksi Ternak dan Harga rata-rata Hasil Produksi
Livestocks and Poultry of Production and Averages Price/Unit
 2009

Jenis Produksi/ <i>Production</i>	Satuan	Jumlah produksi / <i>Total production</i>	Harga rata-2/ <i>Averages Price</i>
(1)	(2)	(3)	(4)
1 Telur/Eggs (Kg)			
Ayam Ras/ <i>Pedigree Hen</i>	Kg	4,776,570.00	13,000
Ayam Buras/ <i>Domestic Hen</i>	Butir	15,771,206.00	1,000
I t i k / <i>D u c k</i>	Butir	7,045,920.00	1,000
Itik Manila / <i>Manila Duck</i>	Butir	534,960	1,000
2 S u s u / <i>Milk</i> (Ltr)	Ltr	-	
3 Daging / <i>Meat</i> (Kg)			
Sapi/ <i>Cow</i>	Kg	2,750,489.00	60,000
Kambing/ <i>Goat</i>	Kg	229,075.00	45,000
Domba/ <i>Sheep</i>	Kg	211,650.00	45,000
Ayam Petelur/ <i>Laying Hen</i>	Kg	1,179,221.00	23,000
Ayam Pedaging/ <i>Broiler Hen</i>	Kg	745,270.00	22,000
Ayam Buras/ <i>Domestic Hen</i>	Kg	450,255.00	23,000
I t i k / <i>D u c k</i>	Kg	80,454.00	20,000
4 Kulit Sapi/ <i>Cow Leather</i> (Lbr)	Lembar	14,039.00	245,000
5 Kulit Kambing/Domba/ <i>Goat&Sheep Leather</i>	Lembar	35,986.00	15,000

Sumber : Dinas Perikanan, Kelautan dan Peternakan Kab. Lamongan
 Source : *Fishery and Animal Husbandry Service of Lamongan Regency*

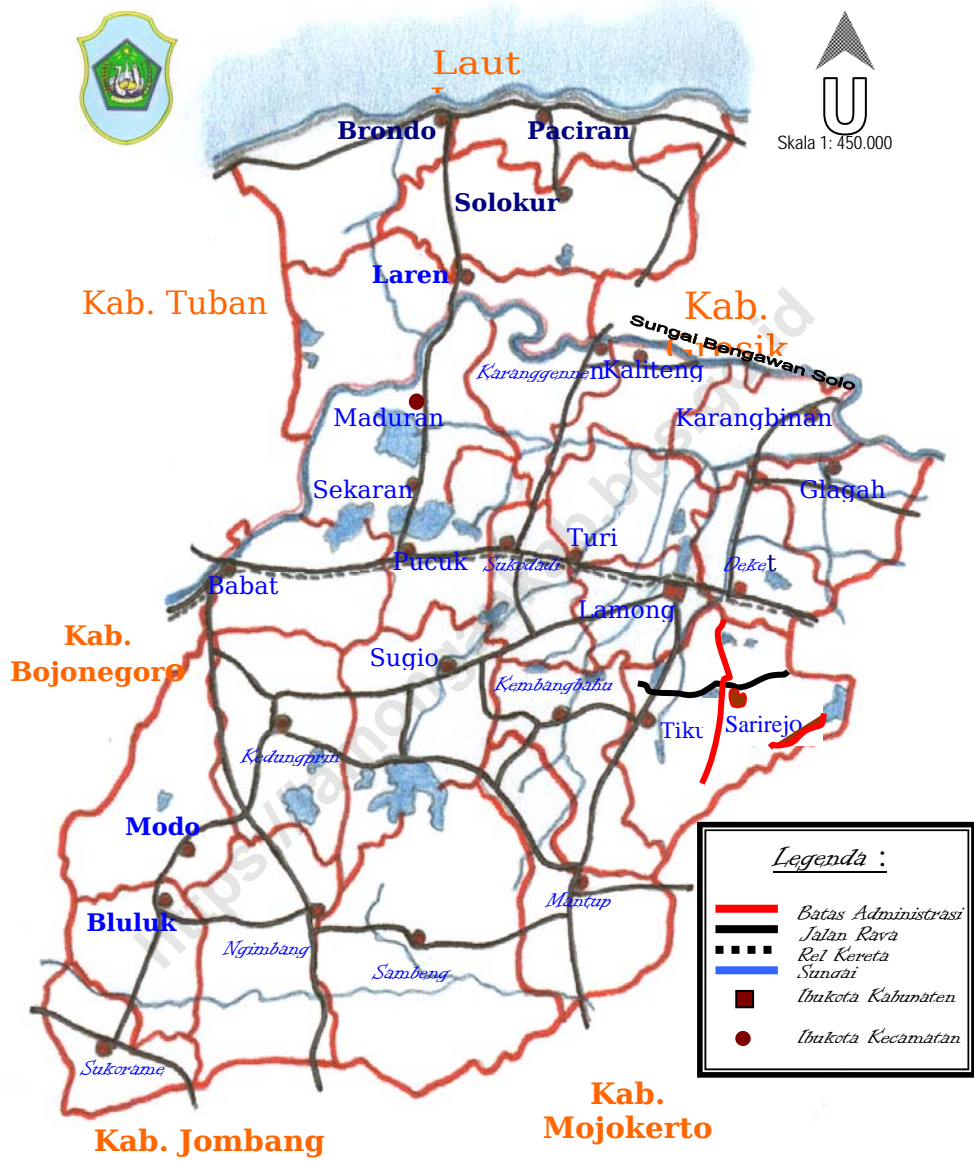
Tabel/Table 5.5.5
 Produksi Daging , Telur dan Susu per Kecamatan
Meat, Egg and Milk Productions by District
 2009

Kecamatan/ District	Daging/Meat (Kg)	Telur / Egg (Kg)	Susu / Milk (Liter)
(1)	(2)	(3)	(4)
01. Sukorame	39,666	133,447	0
02. Bluluk	50,774	130,122	0
03. Ngimbang	113,398	157,108	0
04. Sambeng	80,929	136,357	0
05. Mantup	214,295	276,031	0
06. Kembangbahu	192,826	287,938	0
07. Sugio	255,409	348,008	0
08. Kedungpring	192,258	411,945	0
09. Modo	140,891	290,273	0
10. Babat	744,340	274,935	0
11. Pucuk	431,536	203,695	0
12. Sukodadi	286,107	147,713	0
13. Lamongan	694,785	144,799	0
14. Tikung	246,706	140,958	0
15. Deket	72,542	139,117	0
16. Sarirejo	46,934	135,238	0
17. Glagah	107,746	143,885	0
18. Karangbinangun	103,292	134,430	0
19. Turi	143,001	241,553	0
20. Kalitengah	55,063	134,339	0
21. Karanggeneng	175,292	149,778	0
22. Sekaran	168,613	216,643	0
23. Maduran	78,544	352,106	0
24. Laren	67,792	136,525	0
25. Solokuro	376,049	321,281	0
26. Paciran	323,793	350,716	0
27. Brondong	202,582	289,628	0
<i>Jumlah/Total</i>	5,605,163	5,828,568	0
Tahun/Year 2008	8,966,941	2,679,561	4,620
Tahun/Year 2007	7,766,947	366,342	3,660
Tahun/Year 2006	7,766,947	366,342	3,660
Tahun/Year 2005	7,757,214	372,888	3,660

Sumber : Dinas Perikanan, Kelautan dan Peternakan Kab. Lamongan
 Source : Fishery and Animal Husbandry Service of Lamongan Regency

<https://lamongankab.bps.go.id>

Peta Administrasi Wilayah Kabupaten Lamongan



Lamongan Dalam Angka 2010/Lamongan in Figures 2010