

# STATISTIK DAERAH KECAMATAN WENANG

## 2014



<http://manado.bps.go.id>



**BADAN PUSAT STATISTIK  
KOTA MANADO**

***STATISTIK DAERAH  
Kecamatan Wenang***

<http://manadokota.bps.go.id>

## **Statistik Daerah Kecamatan Wenang 2014**

ISSN :  
No. Publikasi :  
Katalog BPS : 1101002.7104.040

Ukuran Buku : 17,6 cm X 25 cm  
Jumlah Halaman : iv + 13 halaman

Naskah:  
Seksi Neraca Wilayah dan Analisis Kota Manado

Gambar Kulit:  
Seksi Neraca Wilayah dan Analisis Kota Manado

Diterbitkan oleh:  
Badan Pusat Statistik Kabupaten Kota Manado

Dicetak oleh:  
Badan Pusat Statistik Kota Manado

Boleh dikutip dengan menyebutkan sumbernya

<http://manadokota.bps.go.id>

## ***Kata Pengantar***

Untuk mewujudkan visi Badan Pusat Statistik (BPS) sebagai pelopor data statistik terpercaya untuk semua, BPS terus melakukan inovasi dan pengembangan kegiatan per-statistikan serta penyebaran informasi baik di pusat maupun di daerah. Salah satu upaya yang dilakukan di daerah adalah menyusun publikasi yang menyajikan indikator-indikator terpilih yang dapat menggambarkan secara ringkas dan menyeluruh tentang kondisi daerah. Publikasi ini diharapkan dapat membantu para pengambil kebijakan dan para pengguna data lainnya dalam memahami kondisi umum wilayahnya.

Diharapkan agar data yang dimuat dalam publikasi **Statistik Daerah Kecamatan Wenang 2014** yang diterbitkan oleh Koordinator Statistik Kecamatan Wenang, publikasi ini mampu memenuhi harapan pemerintah daerah dan masyarakat pada umumnya akan kebutuhan data dan informasi statistik dan dapat digunakan sebagai dasar perencanaan, monitoring, dan evaluasi tentang perkembangan pembangunan diberbagai sektor.

Semoga publikasi ini bermanfaat dan Tuhan senantiasa Memberkati usaha kita.

Koordinator Statistik Kecamatan,  
Wenang

Berliand Fadly igir  
NIP. 198410292006041004

## **Daftar Isi**

1.	<i>Geografi dan Iklim</i> .....	1
2.	<i>Pemerintahan</i> .....	2
3.	<i>Penduduk</i> .....	3
4.	<i>Kepercayaan</i> .....	4
5.	<i>Pendidikan</i> .....	5
6.	<i>Kesehatan</i> .....	6
7.	<i>Perumahan</i> .....	7
8.	<i>Social</i> .....	8
9.	<i>Administrasi Kependudukan</i> .....	9
10.	<i>Listrik</i> .....	10
11.	<i>Hotel Dan Wisatawan</i> .....	11
12.	<i>Penduduk Cacat Fisik Dan Mental</i> .....	12
13.	<i>Penggunaan Alat Kontrasepsi</i> .....	13

<http://manadokota.bps.go.id>

Kecamatan Wenang sebagai salah satu Kecamatan yang ada di Kota Manado. Letaknya berbatasan langsung dengan Kecamatan Singkil sebelah utara, Kecamatan Tikala di sebelah timur, sebelah selatan Kecamatan Wenang dibatasi oleh kecamatan Sario dan sebelah barat dengan laut Manado. Luas wilayah Kecamatan Wenang sebesar 1,6 persen dari total luas daratan kota Manado.

Rata-rata wilayah Kecamatan Wenang berada pada ketinggian 3 meter di atas permukaan laut.

Jarak dari kecamatan ke kelurahan relative beda. Kelurahan Calaca berada pada jarak terjauh 1,7km dengan waktu tempuh yang paling lama 20m dan yang terdekat kelurahan Tikala Kumaraka yang hanya berjalan beberapa detik karna letaknya berdampingan.

### \*\*\* *Tahukah Anda*

*Letak Kecamatan Wenang berada di tengah-tengah pusat Kota Manado.*

### Statistik Geografi Kecamatan Wenang

Uraian	Satuan	Jumlah
Jarak	km	1,7
Waktu	Menit	0

### Statistik Pemerintahan Kecamatan Wenang

Wilayah Administrasi	2010	2011
Kelurahan	12	12
lingkungan	56	56

### Jumlah Pegawai Negeri Sipil di Kantor Camat Wenang

Golongan	2012	2013
I	0	0
II	8	8
III	27	28
IV	1	-

### \*\*\* Tahukah Anda

*Kecamatan Wenang merupakan salah satu pemerintahan terbesar di masing-masing kecamatan dengan 12 kelurahan.*

Sejak tahun 1989 hingga tahun 2012, Kecamatan Wenang telah dipimpin oleh 11 orang pejabat yang pernah menjabat sebagai camat maupun pelaksana tugas camat. Dengan periode terlama sebanyak 5 tahun.

Dengan jumlah pegawai negeri sipil sebanyak 36 orang, Kecamatan Wenang membawahi 12 kelurahan dengan total 56 lingkungan.

Jumlah penduduk Wenang pada tahun 2013 sebesar 36.120 jiwa. Dengan luas wilayah 254 ha, maka rata-rata setiap kilometer persegi di Kecamatan Wenang ditempati oleh 142 jiwa penduduk.

Jumlah penduduk perempuan di Kecamatan Wenang lebih banyak dari penduduk laki-laki. Hal ini dapat dilihat oleh besarnya angka/nilai sex ratio dimana angka tersebut menunjuk lebih kurang dari angka 100. Pada tahun 2013 sex ratio sebesar 97,53, dimana untuk setiap 100 penduduk perempuan terdapat 97 penduduk laki-laki.

#### Indikator Kependudukan Kecamatan Wenang

<i>Uraian</i>	<b>2012</b>	<b>2013</b>
Jumlah Penduduk (Jiwa)	34.801	36.120
Kepadatan Penduduk (jiwa/ha)	137,01	142,20
Sex Ratio (L/P) (%)	97,94	97,53

#### % Penduduk menurut kelompok umur

0-14 thn	26,71	26,09
15 thn keatas	74,29	74,91

Sumber: Wenang Dalam Angka

#### \*\* *Tahukah Anda*

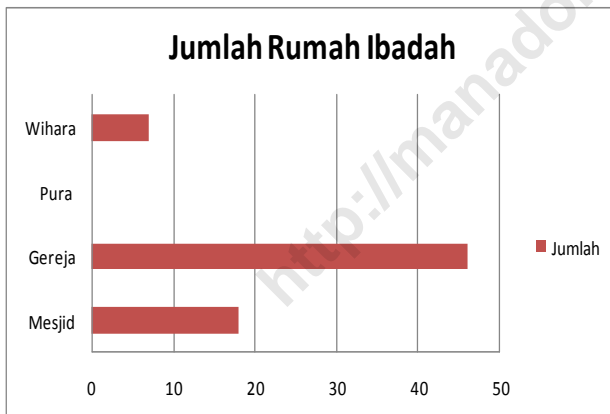
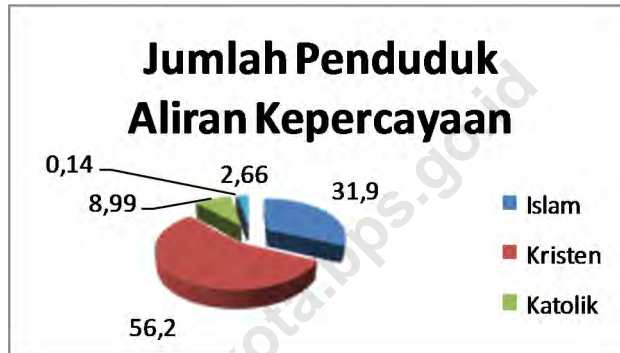
*Penduduk kecamatan Wenang dari tahun ke tahun mengalami fluktuatif di karenakan adanya peralihan dari pemukiman menjadi lahan perdagangan ruko-ruko kegiatan usaha.*



# 4

## Kepercayaan

Kecamatan Wenang sebagai daerah pluralis terbukti dapat di lihat berbagai macam rumah ibadah dari tiap-tiap kepercayaan di kota manado dengan jumlah terbesar Gereja 46 gedung dan dimana umat Kristen sebagai terbesar dan yang paling sedikit.



### \*\* Tahukah Anda

Di Kecamatan Wenang terdapat beberapa rumah Ibadah dari tiap-tiap kepercayaan dengan gedung-gedung yang besar yang menjadi pusat dan terdapat gereja yang mempunyai nilai sejarahnya.

Pencapaian dibidang pendidikan terkait erat dengan ketersediaan fasilitas pendidikan. Pada jenjang pendidikan SD di kecamatan Wenang untuk tahun 2013 terdapat 39 fasilitas gedung sekolah swasta dan negeri, SMP di kecamatan Wenang 16 fasilitas gedung sekolah, 11 gedung sekolah SMU di kecamatan Wenang dan 7 perguruan Tinggi di kecamatan Wenang.

Daripada itu, untuk mendukung program pemerintah Sembilan tahun belajar, di kecamatan Wenang sudah tercatat tamatan-tamatan sekolah sampai pada perguruan tinggi. Dimana tamatan SLTP 12,53 dari jumlah penduduk, tamatan SMU

28,23 persen, tama-

#### Jumlah Tamatan Sekolah Dan Perguruan Tinggi

Tingkat	Jumlah
SLTP	4.528
SLTA	10.199
S1	2.893
S2> atas	317

tan S1 8,00 persen dan tamatan S2 ke atas sebesar 0,87 persen.

#### Kondisi Fasilitas Pendidikan

##### Di Kecamatan Wenang

Tingkat	Jlh Gedung
SD	39
SLTP	16
SLTA	11
Perguruan Tinggi	7

Kesehatan adalah sesuatu yang diinginkan oleh setiap manusia karena apabila di dalam tubuh yang sehat pastinya terdapat jiwa yang kuat. Oleh sebab itu pemerintah membangun tempat/fasilitas kesehatan di tiap-tiap kecamatan secara

#### Kondisi Fasilitas Kesehatan Kecamatan Wenang

Uraian	2012	2013
Rumah sakit	3	3
Puskesmas Umum	1	1
PUSTU/Keliling	4	4
Posyandu	26	37
Apotek	28	28
Toko Obat	2	3

khusus di Wenang, terdapat 3 fasilitas rumah sakit, 1 gedung fasilitas puskesmas, 4 gedung fasilitas pustu, 26 fasilitas posyandu.

#### Banyaknya Tenaga Kesehatan

Dokter Umum laki2	68	73
Dokter umum perempuan	43	60
Bidan	13	14
Mantri Kesehatan	42	49
Dokter Gigi	15	8
Dukun Bayi	-	-

Dari jumlah tenaga kesehatan dokter 141 orang yang melebihi tenaga kesehatan mantri kesehatan yang berjumlah 49 orang, diharapkan dapat terciptanya kualitas kesehatan bagi masyarakat seiring dengan fasilitas kesehatan yang ada.

sumber : Wenang dalam Angka  
2014

Perumahan adalah Kebutuhan yang mendasar bagi Manusia yang fungsinya untuk menjadi tempat berlindung dan juga menjadi suatu tempat yang aman untuk kelangsungan hidup. Perumahan juga adalah salah satu indikator angka kemiskinan yang meliputi atap, lantai, luas dan dinding.

**Statistik Perumahan Kecamatan Wenang**

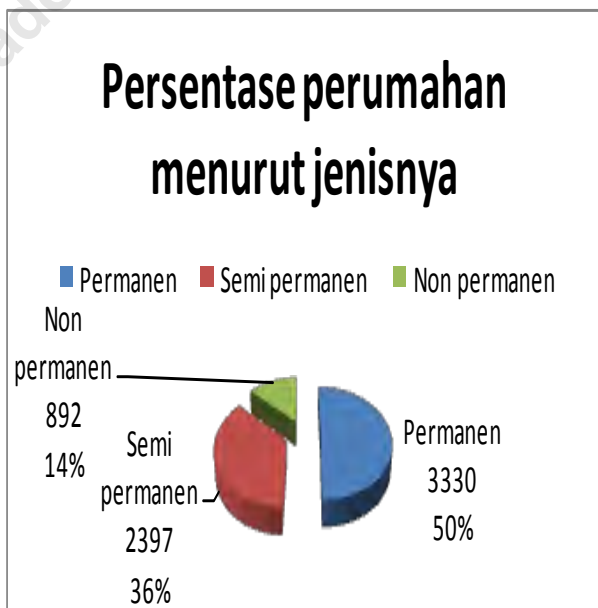
Uraian	2012	2013
Permanen	3330	3330
Semi permanen	2397	2397
Non Permanen	892	892

Sumber : Wenang Dalam Angka 2014

Kondisi perumahan di Kecamatan Wenang ditunjukkan bahwa yang paling dominan adalah rumah permanen berjumlah 3330 unit atau 50,3 persen, semi rumah permanen 2397 unit atau 36,21 persen, non permanen 892 unit atau 13,47 persen.

**\*\* Tahukah Anda**

*Banyak peralihan rumah menjadi rumah toko sebagai tempat usaha dan perkantoran di kecamatan Wenang.*



Sebagai daerah pusat kegiatan perdagangan, kesenjangan social dapat kita lihat dari tingkat pendapatan penduduk kecamatan Wenang. Ini menjadi salah satu indikator melihat tingkat kesejahteraan dalam masyarakat khususnya di kecamatan Wenang.

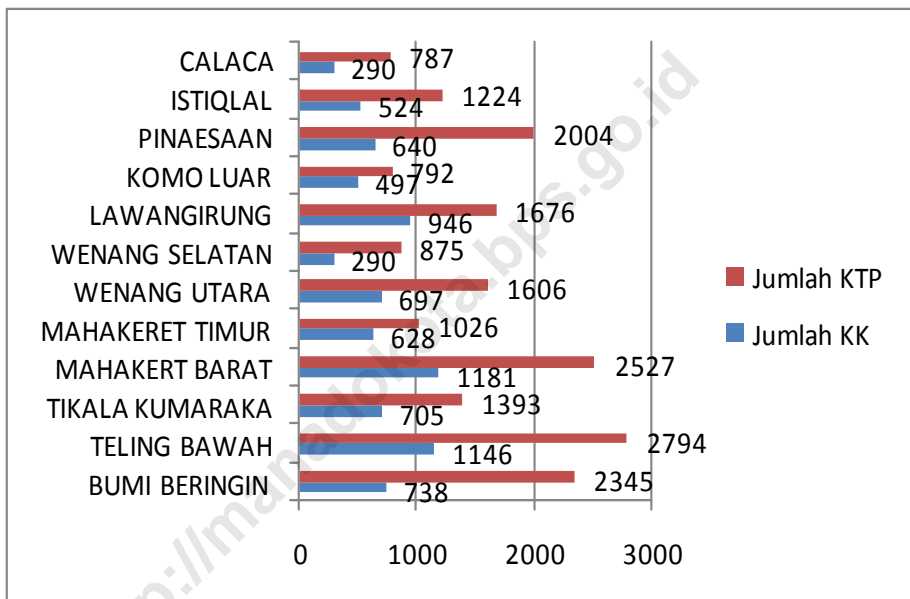
### Penghasilan Penduduk Di Kecamatan Wenang

<b>Penghasilan</b>	<b>1 – 2 jt</b>	<b>10 &gt;</b>
Bumi Bringin	349	70
Teling Bawah	203	80
Tikala Kumaraka	428	314
Mahakeret Barat	850	70
Mahakeret Timur	72	246
Wenang Utara	52	986
Wenang Selatan	215	40
Lawangirung	444	45
Komo Luar	433	167
Pinaesaan	43	387
Istiqlal	75	122
Calaca	23	281

Tingkat kesejahteraan terbaik terlihat di kelurahan Wenang Utara di mana pendapatan 10jt > mencapai 50,02 persen dan tingkat kesejahteraan paling buruk terlihat di kelurahan Mahakeret Barat dengan pendapatan 1 - 2 jt mencapai 18,14 persen dari jumlah penduduk.

Administrasi kependudukan menjadi data dasar penduduk di kecamatan Wenang termasuk data Kartu Keluarga dan Kartu Tanda Penduduk. Jumlah keluarga

yang sudah mengurus Kartu Keluarga di kecamatan Wenang sudah men-



capai 90,48 persen dan yang sudah mengurus Kartu Tanda Penduduk baru mencapai 54,73 persen dari jumlah penduduk.

Untuk Kecamatan Wenang jumlah pelanggan listrik PLN rumah tinggal sebanyak 6984 atau sebesar 105,51 persen. Ini sudah melebihi jumlah rumah yang ada di Kecamatan wenang yang hanya berjumlah 6619 rumah, karena ada bangunan usaha .

### Pelanggan Listrik PLN di Kecamatan Wenang

<i>Kelurahan</i>	<i>Pelanggan PLN</i>
Bumi Bringin	1212
Teling Bawah	728
Tikala Kumaraka	475
Mahakeret Barat	733
Mahakeret Timur	510
Wenang Utara	458
Wenang Selatan	434
Lawangirung	622
Komo Luar	538
Pinaesaan	624
Istiqlal	323
Calaca	327

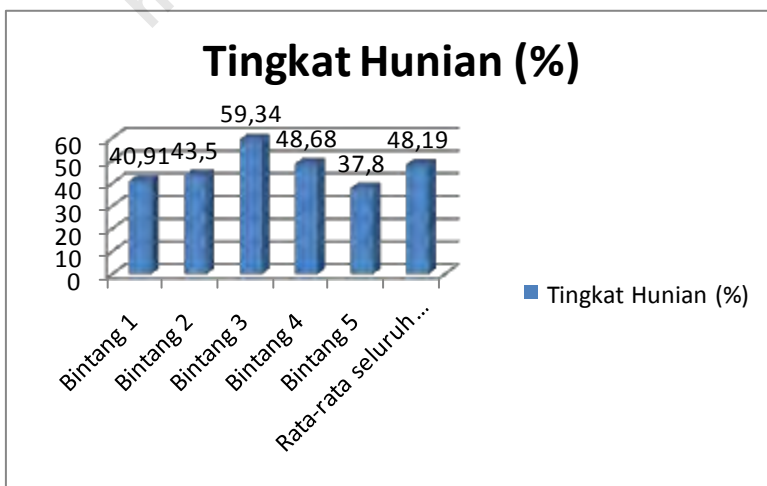
### Statistik Perumahan Kecamatan Wenang

<b>Uraian</b>	<b>2012</b>	<b>2013</b>
Permanen	3330	3330
Semi permanen	2397	2397
Non Permanen	892	892
Jumlah	6619	6619

Sumber : Wenang Dalam Angka 2014

Sejak pergelaran acara setingkat internasional WOC dan Sail Bunnaken di Manado pertumbuhan hotel-hotel makin menjamur dari hotel kelas melati sampai hotel berbintang. Dari tiga puluh hotel berbintang yang ada di Sulawesi Utara, Sembilan belas hotel berbintang berada di kecamatan Wenang dengan tingkat hunian rata-rata mencapai 46,40 persen.

Kelurahan	Jumlah Hotel
Bumi Bringin	-
Teling Bawah	-
Tikala Kumaraka	-
Mahakeret Barat	-
Mahakeret Timur	-
Wenang Utara	7
Wenang Selatan	-
Lawangirung	6
Komo Luar	1
Pinaesaan	5
Istiqlal	-
Calaca	2



Sumber. Sulut dalam angka



Perbedaan manusia bukan hanya saja pada sifat watak manusia namun perbedaan juga terlihat pada fisik dan mental manusia itu sendiri. Di Kecamatan

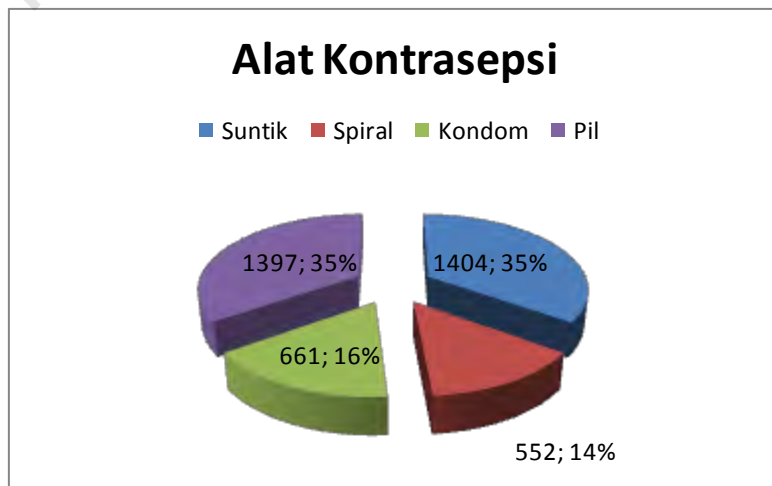
Wenang terdapat sejumlah penderita cacat fisik dan mental dimana penderita cacat Tunadaksa adalah yang tertinggi sebanyak 20 orang dan penderita Tunanetra adalah yang paling kecil sebanyak 7 orang. Di samping itu penderita cacat

Kelurahan	Tunanetra	Tunarungu	Tunawicara	Tuli-bisu	Tunadaksa	Tunagrahita	Tunalaras	Jumlah
Bumiberungin	1	0	0	0	7	2	0	10
Teling Bawah	0	0	0	0	1	0	0	1
Tikala Kumaraka	0	1	1	0	0	2	0	4
Mahakeret Barat	0	1	0	0	1	9	0	11
Mahakeret Timur	4	2	0	0	3	1	2	12
Wenang Utara	4	1	0	0	0	2	0	7
Wenang Selatan	0	0	0	0	10	2	0	12
Lawangirung	1	0	4	0	1	2	0	8
Komo Luar	3	0	0	3	0	3	0	9
Pinaesaan	1	1	1	0	0	1	0	4
Istiqlal	2	5	0	1	0	0	1	9
Calaca	0	0	0	0	3	1	0	4
<b>Jumlah</b>	<b>16</b>	<b>11</b>	<b>6</b>	<b>4</b>	<b>26</b>	<b>25</b>	<b>3</b>	<b>91</b>

terbanyak berada di kelurahan Lawangirung sebanyak 14 orang dan yang terendah ada di kelurahan Calaca sebanyak 1 orang.

Untuk mengontrol jumlah pertumbuhan penduduk maka penggunaan alat kontrasepsi menjadi salah satu strategi pemerintah. Penggunaan alat kontrasepsi di kecamatan Wenang paling banyak memakai alat kontrasepsi susuk sebanyak 1404 orang atau sebesar 35 persen. Dan yang paling sedikit alat kontrasepsi kondom sebanyak 552 orang atau sebesar 14 persen.

Kelurahan	Suntik	Spiral	Kondom	Pil	Jumlah
Buni Bringin	418	89	6	132	645
Teling Bawah	285	93	2	175	555
Tikala Kumaraka	4	89	118	172	383
Mahakeret Barat	37	28	16	34	115
Mahakeret Timur	-	93	-	175	268
Wenang Utara	107	30	5	62	204
Wenang Selatan	152	6	-	74	232
Lawangirung	78	54	376	174	682
Komo Luar	165	23	-	139	327
Pinaesaan	49	28	38	125	240
Istiqlal	43	-	-	112	155
Calaca	66	19	-	23	108
<b>Jumlah</b>	<b>1404</b>	<b>552</b>	<b>661</b>	<b>1397</b>	<b>3914</b>





# DATA

## MENCERDASKAN BANGSA



**BADAN PUSAT STATISTIK  
KOTA MANADO**

*Jl. Mangga III , Bumi Nyiur, Manado*

*Telp: (0431)858091*

*Email: [bps7171@bps.go.id](mailto:bps7171@bps.go.id)*

*Situs: [manadokota.bps.go.id](http://manadokota.bps.go.id)*