

Binjai Kota Dalam Angka 2015



<http://binjainkota.bps.go.id>

BINJAI KOTA DALAM ANGKA 2015

Binjai Kota Dalam Angka 2015

ISSN : 2406-8489

No. Publikasi : 12760.15.06

Katalog BPS : 1102001.1276020

Ukuran Buku : 14,8 cm x 21 cm

Jumlah Halaman : x+ 58 halaman

Naskah :

- Seksi Integrasi Pengolahan dan Diseminasi Statistik
- Koordinator Statistik Kecamatan Binjai Kota

Gambar Kulit::

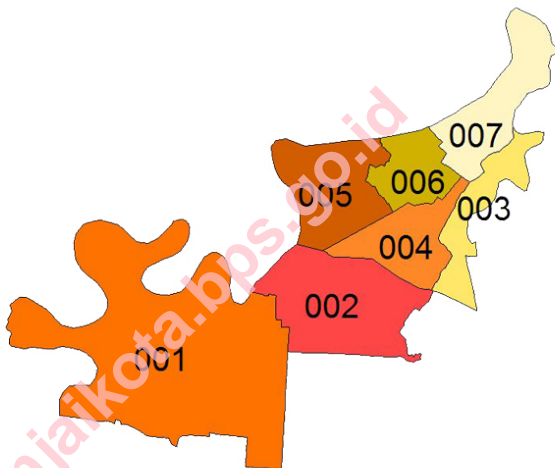
Seksi Integrasi Pengolahan dan Diseminasi Statistik

Diterbitkan oleh :

©BPS Kota Binjai

Dilarang mengumumkan, mendistribusikan, mengomunikasikan, dan/atau menggandakan sebagian atau seluruh isi buku ini untuk tujuan komersil tanpa izin tertulis dari Badan Pusat Statistik

PETA KECAMATAN BINJAI KOTA



- Binjai Kota**
- 001. Bergam
 - 002. Satria
 - 003. Setia
 - 004. Kartini
 - 005. Tangsi
 - 006. Binjai
 - 007. Pekan Binjai

KATA SAMBUTAN

Penerbitan publikasi “BINJAI KOTA DALAM ANGKA 2015” merupakan hasil nyata Kordinator Statistik Kecamatan dalam upaya menyediakan data, guna penyusunan perencanaan pembangunan maupun sebagai alat mengevaluasi sejauh mana pembangunan yang belum dan telah dilaksanakan khususnya di Kecamatan Binjai Kota.

Dengan adanya publikasi ini kita memiliki sebagian kecil sumber data yang dapat di manfaatkan oleh berbagai pihak guna menyusun perencanaan yang baik, sistematis, menyeluruh dan terpadu.

Kami sambut dengan baik terbitnya publikasi “BINJAI KOTA DALAM ANGKA 2015” ini sebagai upaya Koordinator Statistik Kecamatan dalam menyediakan data Statistik untuk memenuhi prasarana pembangunan di Kecamatan Binjai Kota.

Binjai November 2015
CAMAT BINJAI KOTA

Hj. ERNI SISWATI, S.Sos.

KATA PENGANTAR

Pada era pembangunan saat ini kebutuhan akan data statistik semakin dirasakan pentingnya. Publikasi “BINJAI KOTA DALAM ANGKA 2015” yang datanya bersumber dari kegiatan rutin, survei, sensus serta dilengkapi oleh data-data sekunder dari Dinas dan Instansi Pemerintah maupun swasta diharapkan dapat memenuhi kebutuhan data, khususnya data di Kecamatan Binjai Kota

Publikasi ini terdiri dari berbagai tabel yang dirinci menurut kelurahan keadaan akhir tahun 2014 dimaksudkan untuk memberikan gambaran tentang potensi wilayah kelurahan serta keadaan sosial ekonomi secara menyeluruh di Kecamatan Binjai Kota.

Pada kesempatan ini kami mengucapkan terima kasih yang tulus kepada semua pihak yang telah membantu, khususnya kepada Bapak Camat dan Lurah hingga dapat terwujudnya publikasi ini. Semoga terus kita tingkatkan kerjasama pada masa-masa mendatang.

Saran dan kritik sehat dari semua pihak guna perbaikan pada penerbitan mendatang, kami terima dengan senang hati.

Binjai, November 2015
Koordinator Statistik Kecamatan
Binjai Kota

Suyitno

DAFTAR ISI

Peta Kecamatan Binjai Kota	iii
Kata Sambutan	v
Kata Pengantar	vii
Daftar Isi	ix
BAB 1. Geografi.....	1
BAB 2. Pemerintahan	7
BAB 3. Kependudukan.....	13
BAB 4. Sosial	27
BAB 5. Pertanian	41
BAB 6. Industri	51
BAB 7. Keuangan.....	55

<http://binjaikota.bps.go.id>

BAB 1

GEOGRAFI

Letak dan Geografis

1. Terletak antara

Lintang Utara : $3^{\circ} 31' 40'' - 3^{\circ} 40' 2''$ Bujur Timur : $98^{\circ} 27' 3'' - 98^{\circ} 32' 32''$ 2. Letak diatas permukaan laut : ± 28 m3. Luas wilayah : $\pm 4,12$ km²

4. Berbatasan dengan

Sebelah Utara : Kecamatan Binjai Utara

Sebelah Selatan : Kecamatan Binjai Selatan

Sebelah Barat : Kecamatan Binjai Barat

Sebelah Timur : Kecamatan Binjai Timur

Tabel 1.1. Luas Wilayah Kecamatan Binjai Kota menurut Kelurahan Tahun 2014

Kelurahan	Luas Wilayah (km ²)	Rasio terhadap Total Luas Kecamatan (%)
[1]	[2]	[3]
1. Bergam	1,79	43,4
2. Satria	0,40	9,7
3. Setia	0,35	8,4
4. Kartini	0,35	8,4
5. Tangsi	0,42	10,1
6. Binjai	0,40	9,7
7. Pekan Binjai	0,41	9,9
Jumlah	4,12	100,00

Sumber : Kantor Camat Binjai Kota

Tabel 1.2. Perbandingan Curah Hujan di Kecamatan Binjai Kota Tahun 2014

Bulan	Curah Hujan	Hari Hujan
[1]	[2]	[3]
1. Januari	95	6
2. Februari	-	-
3. Maret	120	5
4. April	35	3
5. Mei	207	12
6. Juni	101	7
7. Juli	115	5
8. Agustus	216	10
9. September	326	13
10. Oktober	545	16
11. November	296	17
12. Desember	330	12
Rata-rata	2386	106

Sumber : Dinas Pertanian Kota Binjai

<http://binjaikota.bps.go.id>

BAB 2

PEMERINTAHAN

Tabel 2.1. Jumlah Satuan Lingkungan Setempat menurut Kelurahan Tahun 2014

Kelurahan	Satuan Lingkungan Setempat	Jumlah
[1]	[2]	[3]
1. Berngam	Lingkungan	13
2. Satria	Lingkungan	6
3. Setia	Lingkungan	6
4. Kartini	Lingkungan	6
5. Tangsi	Lingkungan	6
6. Binjai	Lingkungan	5
7. Pekan Binjai	Lingkungan	9
Jumlah	Lingkungan	51

Sumber : Kantor Camat Binjai Kota

Tabel 2.2. Klasifikasi Kelurahan Menurut Tingkat Perkembangan Tahun 2014

Kelurahan	Swadaya	Swakarya	Swasembada
[1]	[2]	[3]	[4]
1. Berngam	-	-	√
2. Satria	-	-	√
3. Setia	-	-	√
4. Kartini	-	-	√
5. Tangsi	-	-	√
6. Binjai	-	-	√
7. Pekan Binjai	-	-	√
Jumlah	0	0	7

Sumber : Kantor Camat Binjai Kota

Tabel 2.3. Jumlah Anggota Perlindungan Masyarakat (LINMAS)
Menurut Kelurahan Tahun 2014

Unit Kerja	Jumlah (orang)
[1]	[2]
1. Kantor Lurah Bergam	30
2. Kantor Lurah Satria	30
3. Kantor Lurah Setia	30
4. Kantor Lurah Kartini	30
5. Kantor Lurah Tangsi	30
6. Kantor Lurah Binjai	30
7. Kantor Lurah Pekan Binjai	30
8. Kantor Camat Binjai Kota	30
Jumlah	30

Sumber : Kantor Camat Binjai Kota

<http://binjaikota.bps.go.id>

BAB 3

KEPENDUDUKAN

Tabel 3.1. Luas, Jumlah Penduduk dan Kepadatan Penduduk Menurut Kelurahan Tahun 2014

Kelurahan	Luas (Km ²)	Jumlah Penduduk	Kepadatan Penduduk (per Km ²)
[1]	[2]		[3]
1. Berngam	1,79	9 400	5 251
2. Satria	0,40	3 006	7 708
3. Setia	0,35	3 810	10 886
4. Kartini	0,35	2 558	7 106
5. Tangsi	0,42	2 534	6 033
6. Binjai	0,40	1 744	4 360
7. Pekan Binjai	0,41	6 375	15 549
Kecamatan	4,12	29 427	7 142

Sumber : Badan Pusat Statistik Kota Binjai

Kependudukan

Tabel 3.2. Jumlah Penduduk Dirinci Menurut Jenis Kelamin dan Kelurahan Tahun 2014

Kelurahan	Laki-laki	Perempuan	Jumlah
[1]	[2]	[3]	[4]
1. Berngam	4 679	4 721	9 400
2. Satria	1 433	1 573	3 006
3. Setia	1 884	1 926	3 810
4. Kartini	1 181	1 377	2 558
5. Tangsi	1 252	1 282	2 534
6. Binjai	849	849	1 774
7. Pekan Binjai	3 120	3 255	6 375
Jumlah	14 398	15 029	29 427

Sumber : Badan Pusat Statistik Kota Binjai

Tabel 3.3. Jumlah Penduduk menurut Jenis Kelamin dan Kelompok Umur Tahun 2014

Golongan Umur	Laki-laki	Perempuan	Jumlah
[1]	[2]	[3]	[4]
0 - 4	1 304	1 239	2 543
5 - 9	1 252	1 198	2 450
10 - 14	1 248	1 141	2 389
15 - 19	1 370	1 436	2 806
20 - 24	1 264	1 303	2 567
25 - 29	1 192	1 246	2 438
30 - 34	1 066	1 088	2 154
35 - 39	1 027	1 099	2 126
40 - 44	995	1 023	2 018
45 - 49	921	1 032	1 953
50 - 54	860	931	1 791
55 - 59	686	812	1 498
60 - 64	560	556	1 116
65 +	635	925	1 578
Jumlah	14 398	15 029	29 427

Sumber : Badan Pusat Statistik Kota Binjai

Tabel 3.4. Jumlah Penduduk, Rumah Tangga dan Rata-rata Jiwa per Rumah Tangga Menurut Kelurahan Tahun 2014

Kelurahan	Jumlah Penduduk	Jumlah Rumah Tangga	Rata-rata Jiwa per Rumah Tangga
[1]	[2]	[3]	[4]
1. Berngam	9 400	2 303	4,08
2. Satria	3 006	787	3,82
3. Setia	3 810	945	4,03
4. Kartini	2 558	711	3,60
5. Tangsi	2 534	678	3,74
6. Binjai	1 744	699	2,49
7. Pekan Binjai	6 375	1 343	4,75
Jumlah	29 427	7 466	3,94

Sumber : Badan Pusat Statistik Kota Binjai

Tabel 3.5. Jumlah Penduduk Kecamatan Binjai Kota Tahun 2007-2014
Menurut Jenis Kelamin

Tahun	Laki-laki	Perempuan	Jumlah
[1]	[2]	[3]	[4]
2007	18 345	18 887	37 232
2008	18 831	18 869	37 700
2009	19 170	19 195	38 365
2010	14 780	15 410	30 190
2011	14 921	15 552	30 473
2012	14 884	15 667	30 551
2013	15 001	15 779	30 780
2014	14 398	15 029	29 427

Sumber : Badan Pusat Statistik Kota Binjai

Kependudukan

Tabel 3.6. Jumlah Kelahiran, Kematian, Penduduk Datang, dan Penduduk Pergi Menurut Kelurahan Tahun 2014

Kelurahan	Kelahiran	Kematian	Penduduk Datang	Penduduk Pergi
[1]	[2]	[3]	[4]	[5]
1. Bergam	30	13	52	17
2. Satria	27	12	20	15
3. Setia	28	15	18	12
4. Kartini	30	17	19	11
5. Tangsi	29	12	15	12
6. Binjai	31	16	16	13
7. Pekan Binjai	38	18	20	14
Jumlah	213	103	160	94

Sumber : Kantor Camat Binjai Kota

Tabel 3.7. Persentase Penduduk Menurut Agama dan Jenis Kelamin Tahun 2014

Agama	Laki-laki (L)	Perempuan (P)	(L+P)
[1]	[2]	[3]	[4]
Islam	67,56	67,66	135,22
Kristen Protestan	8,32	8,22	16,54
Katolik	0,56	0,49	1,05
Hindu	0,67	0,87	1,54
Budha	22,89	22,75	45,64
Konghucu	-	0,01	0,01
Lainnya	-	-	-
Total	100,00	100,00	100,00

Sumber : Badan Pusat Statistik Kota Binjai

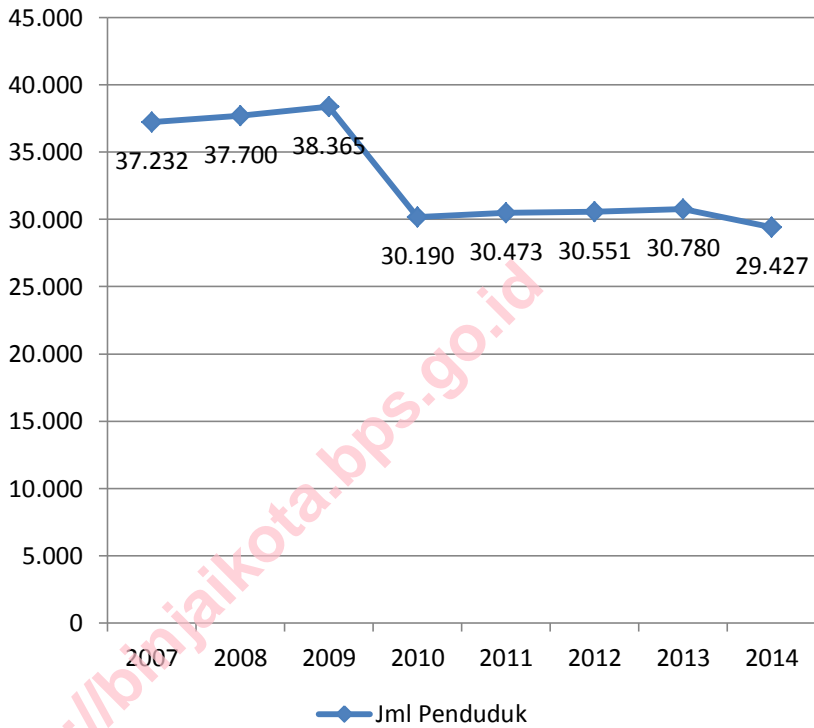
Kependudukan

Tabel 3.8. Jumlah Penduduk Kota Binjai Menurut Kecamatan dan Jenis Kelamin Tahun 2014

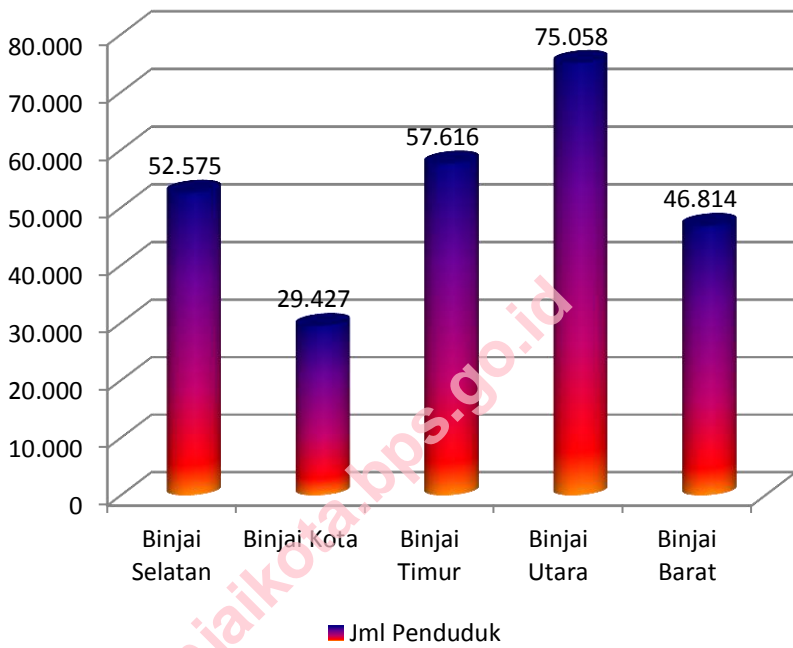
Kecamatan	Laki-laki	Perempuan	Jumlah
[1]	[2]	[3]	[4]
1. Binjai Selatan	25.996	26.579	52.579
2. Binjai Kota	14.398	15.029	29.427
3. Binjai Timur	2.635	28.981	57.616
4. Binjai Utara	37.679	37.379	75.058
5. Binjai Barat	23.843	22.971	46.814
Jumlah	130.551	130.939	261.490

Sumber : Badan Pusat Statistik Kota Binjai

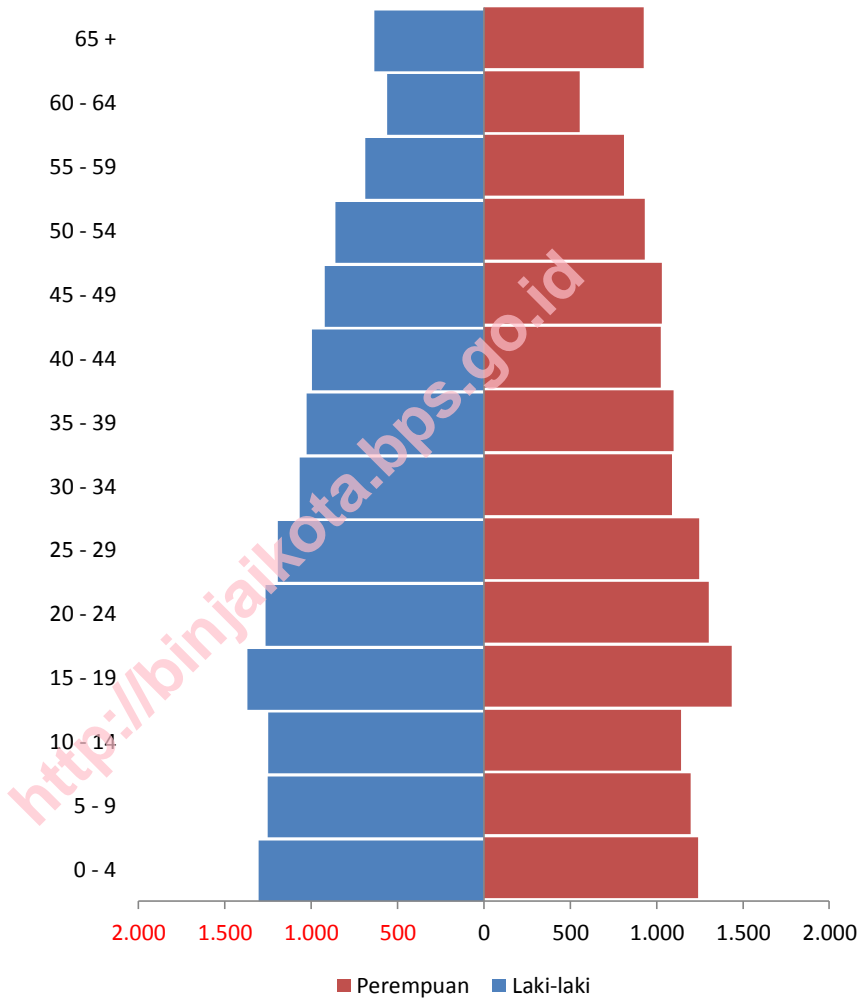
Grafik 3.1 Perkembangan Jumlah Penduduk di Kecamatan Binjai Kota Tahun 2007-2014



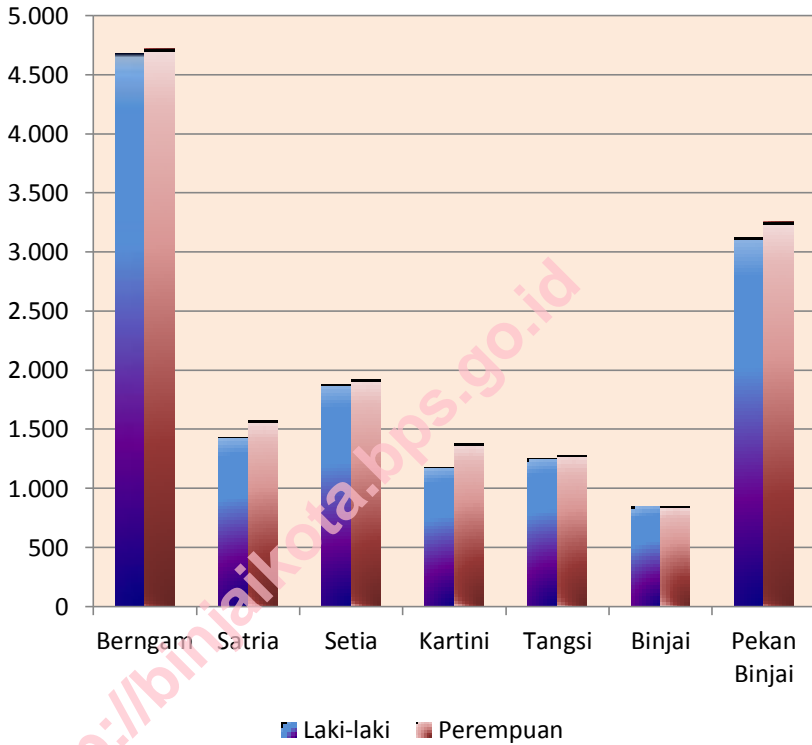
Grafik 3.2 Perbandingan Jumlah Penduduk Antar Kecamatan di Kota Binjai, 2014



Grafik 3.3 Perbandingan Jumlah Penduduk Menurut Kelompok Umur dan Jenis Kelamin di Kecamatan Binjai Kota, 2014



Grafik 3.4 Perbandingan Penduduk Antar Kelurahan Menurut Jenis Kelamin di Kecamatan Binjai Kota, 2014



<http://binjaikota.bps.go.id>

BAB 4

SOSIAL

Tabel 4.1. Jumlah TK, Murid TK Negeri dan Swasta Menurut Kelurahan Tahun 2014

Kelurahan	TK		Murid TK		Ruang Kelas	
	Negeri	Swasta	Negeri	Swasta	Negeri	Swasta
[1]	[2]	[3]	[4]	[5]	[6]	[7]
1. Berngam	-	8	-	171	-	8
2. Satria	-	3	-	96	-	3
3. Setia	-	-	-	-	-	-
4. Kartini	-	2	-	126	-	2
5. Tangsi	-	2	-	177	-	2
6. Binjai	-	-	-	-	-	-
7. Pekan Binjai	-	2	-	421	-	2
Jumlah	-	17	-	991	-	17

Sumber : Kantor Cabang Dinas Pendidikan Kecamatan Binjai Kota

Tabel 4.2. Jumlah SD, SLTP, SMU/SMK Negeri dan Swasta Menurut Kelurahan Tahun 2014

Kelurahan	SD		SLTP		SMU/SMK	
	Negeri	Swasta	Negeri	Swasta	Negeri	Swasta
[1]	[2]	[3]	[4]	[5]	[6]	[7]
1. Berngam	2	-	-	-	-	-
2. Satria	6	-	3	1	2	3
3. Setia	2	-	-	-	-	-
4. Kartini	2	3	-	1	-	1
5. Tangsi	2	1	-	1	-	2
6. Binjai	2	2	-	4	-	3
7. Pekan Binjai	2	1	-	1	-	1
Jumlah	18	7	3	8	2	10

Sumber : Kantor Cabang Dinas Pendidikan Kecamatan Binjai Kota

Tabel 4.3. Jumlah Sekolah, Murid, dan Guru SD Menurut Kelurahan Tahun 2014

Kelurahan	SD		Murid		Guru	
	Negeri	Swasta	Negeri	Swasta	Negeri	Swasta
[1]	[2]	[3]	[4]	[5]	[6]	[7]
1 Berngam	2	-	375	-	23	-
2 Satria	6	-	1 200	-	84	-
3 Setia	2	-	377	-	21	-
4 Kartini	2	3	308	1 059	15	18
5 Tangsi	2	1	372	353	22	6
6 Binjai	2	2	366	706	22	58
7 Pekan Binjai	2	1	386	352	21	12
Jumlah	18	6	3 384	2 470	208	94

Sumber : Kantor Cabang Dinas Pendidikan Kecamatan Binjai Kota

Tabel 4.4. Jumlah Sekolah, Murid, dan Guru SLTP Menurut Kelurahan Tahun 2014

Kelurahan	SLTP		Murid		Guru	
	Negeri	Swasta	Negeri	Swasta	Negeri	Swasta
[1]	[2]	[3]	[4]	[5]	[6]	[7]
1 Berngam	-	-	-	-	-	-
2 Satria	3	1	2 679	40	133	8
3 Setia	-	-	-	-	-	-
4 Kartini	-	1	-	267	-	9
5 Tangsi	-	1	-	276	-	9
6 Binjai	-	3	-	657	-	22
7 Pekan Binjai	-	1	-	213	-	9
Jumlah	3	7	2 679	1 456	133	

Sumber : Kantor Cabang Dinas Pendidikan Kecamatan Binjai Kota

Tabel 4.5. Jumlah Sekolah, Murid, dan Guru SMU Menurut Kelurahan Tahun 2014

Kelurahan	SMU		Murid		Guru	
	Negeri	Swasta	Negeri	Swasta	Negeri	Swasta
[1]	[2]	[3]	[4]	[5]	[6]	[7]
1 Berngam	-	-	-	-	-	-
2 Satria	1	1	1 129	271	76	21
3 Setia	-	-	-	-	-	-
4 Kartini	-	1	-	145	-	19
5 Tangsi	-	1	-	142	-	30
6 Binjai	-	1	-	189	-	20
7 Pekan Binjai	-	2	-	895	-	62
Jumlah	1	6	1 129	1 642	76	152

Sumber : Kantor Cabang Dinas Pendidikan Kecamatan Binjai Kota

Tabel 4.6. Jumlah Sekolah, Murid, dan Guru SMK Menurut Kelurahan Tahun 2014

Kelurahan	SMK		Murid		Guru	
	Negeri	Swasta	Negeri	Swasta	Negeri	Swasta
[1]	[2]	[3]	[4]	[5]	[6]	[7]
1 Berngam	-	-	-	-	-	-
2 Satria	1	2	1 016	1 238	72	119
3 Setia	-	-	-	-	-	-
4 Kartini	-	-	-	-	-	-
5 Tangsi	-	1	-	786	-	34
6 Binjai	-	2	-	1 342	-	34
7 Pekan Binjai	-	-	-	-	-	-
Jumlah	1	5	1 016	3 366	72	187

Sumber : Kantor Cabang Dinas Pendidikan Kecamatan Binjai Kota

Tabel 4.7. Jumlah Sekolah, Murid, dan Guru Madrasah di Kecamatan Binjai Kota Tahun 2014

Madrasah	Sekolah		Murid		Guru	
	Negeri	Swasta	Negeri	Swasta	Negeri	Swasta
[1]	[2]	[3]	[4]	[5]	[6]	[7]
Diniyah	-	7	-	331	-	29
Ibtidaiyah	-	-	-	-	-	-
Tsanawiyah	-	26	-	1 088	-	58
Aliyah	-	2	-	338	-	26

Sumber : Departemen Agama Kota Binjai

Tabel 4.8. Jumlah Sarana Kesehatan di Kecamatan Binjai Kota Menurut Kelurahan Tahun 2014

Kelurahan	Rumah Sakit	Puskesmas	Pustu	Posyandu	Klinik/ Balai Pengerahan	Praktik Dokter	Praktik Bidan
[1]	[2]	[3]	[4]	[5]	[6]	[7]	[8]
1. Berngam	1	-	1	6	-	3	1
2. Satria	1	1	-	4	1	2	-
3. Setia	-	-	-	6	2	2	-
4. Kartini	3	-	-	5	1	6	2
5. Tangsi	-	-	-	6	-	-	-
6. Binjai	-	-	-	4	-	2	1
7. Pekan Binjai	-	-	-	3	1	5	-
Jumlah	5	1	1	34	5	20	4

Sumber : Dinas Kesehatan Kota Binjai

Tabel 4.9. Basis Program Keluarga Berencana Nasional Kecamatan Binjai Kota Tahun 2014

Basis	Jumlah
[1]	[2]
1. PPKBD	7
2. Sub PPKBD	51
3. Kelompok KB	6
4. Kelompok Kegiatan BKB	8
5. Kelompok Kegiatan BKR	3
6. Kelompok PIK-KPR	10
7. Kelompok Kegiatan BKL	3
8. Kelompok BLK	0
9. UPPKS	5

Sumber : Badan KB dan PP Kota Binjai

Tabel 4.10. Jumlah Akseptor Keluarga Berencana Aktif Menurut Kelurahan dan Jenis Alat Kontrasepsi Yang Digunakan Tahun 2014

Kelurahan	IUD	Pil	Kondom	Suntik	Implant	MOP	MOW
[1]	[2]	[3]	[4]	[5]	[6]	[7]	[8]
1. Berngam	58	326	61	507	100	17	60
2. Satria	51	105	19	118	32	29	3
3. Setia	42	125	16	152	43	3	8
4. Kartini	44	75	6	98	26	32	7
5. Tangsi	42	105	27	104	38	36	4
6. Binjai	34	104	12	144	28	57	2
7. Pekan Binjai	68	147	13	127	38	144	5
Jumlah	340	984	154	1250	305	391	46

Sumber : PPL KB Kecamatan Binjai Kota

Tabel 4.11. Jumlah Keluarga Sejahtera (KS) Menurut Tahapan dan Kelurahan di Kecamatan Binjai Kota Tahun 2014

Kelurahan	Pra Sejahtera	KS I	KS II	KS III	KS III Plus	Jumlah
[1]	[2]	[3]	[4]	[5]	[6]	[7]
1. Satria	25	442	1 361	437	124	2 389
2. Satria	3	125	109	564	27	829
3. Setia	34	377	281	351	79	1 122
4. Kartini	1	48	278	427	23	777
5. Tangsi	8	176	227	349	35	798
6. Binjai	12	282	255	241	17	805
7. Pekan Binjai	5	80	203	1 335	75	1 698
Jumlah	88	1 531	2 712	3 704	380	8 415

Sumber : Badan KB dan PP Kota Binjai

Tabel 4.12. Jumlah Rumah Ibadah Menurut Kelurahan di Kecamatan Binjai Kota Tahun 2014

Kelurahan	Masjid	Musholla	Gereja	Pura	Vihara/Klenteng
[1]	[2]	[3]	[4]	[5]	[6]
1. Berngam	4	7	2	-	-
2. Satria	2	3	1	-	-
3. Setia	2	7	-	-	1
4. Kartini	3	2	-	1	1
5. Tangsi	1	4	-	-	-
6. Binjai	-	-	-	-	-
7. Pekan Binjai	2	3	1	-	2
Jumlah	13	26	3	1	4

Sumber : Kantor Camat Binjai Kota

<http://binjaikota.bps.go.id>

BAB 5

PERTANIAN

Tabel 5.1 Luas Lahan Menurut Penggunaan di Kecamatan Binjai Kota Tahun 2014

Kelurahan	Luas Kelurahan (Km2)	Luas Lahan Sawah (Ha)	Lahan Pertanian Bukan Sawah (Ha)	Lahan Non Pertanian (Ha)
[1]	[2]	[3]	[4]	[5]
1. Berngam	1,79	2	7	170
2. Satria	0,39	-	-	39
3. Setia	0,35	-	-	35
4. Kartini	0,36	-	-	36
5. Tangsi	0,42	-	3	39
6. Binjai	0,40	-	-	40
7. Pekan Binjai	0,41	-	-	41
Jumlah	4,12	2	10	400

Sumber : Dinas Pertanian Kota Binjai

Tabel 5.2. Luas Panen dan Produksi Padi dan Palawija di Kecamatan Binjai Kota Tahun 2014

Komoditi	Luas Panen (Ha)	Produksi (Kw)	Rata-rata Produksi (Kw/Ha)
[1]	[2]	[3]	[4]
1. Padi	3	19,10	63,50
2. Jagung	8	52,00	64,00
3. Kedelai	-	-	-
4. Kacang Tanah	1	2,00	22,00
5. Kacang Hijau	-	-	-
6. Ubi Kayu	2	52,00	260,00
7. Ubi Jalar	-	-	-

Sumber : Dinas Pertanian Kota Binjai

Tabel 5.3. Luas Panen dan Produksi Hortikultura di Kecamatan Binjai Kota Tahun 2014

Komoditi	Luas Panen (Ha)	Produksi (Kw)	Rata-rata Produksi (Kw/Ha)
[1]	[2]	[3]	[4]
1. Kacang Panjang	-	-	-
2. Cabe	1	6	60,00
3. Terong	-	-	-
4. Timun	-	-	-
5. Bengkoang	-	-	-

Sumber : Dinas Pertanian Kota Binjai

Tabel 5.4. Produksi Buah-buahan di Kecamatan Binjai Kota Tahun 2014

Komoditi	Satuan (Pohon/Rumpun/ Buah/Ton, dsb)	Produksi/KW
[1]	[2]	[3]
1. Alpukat	-	-
2. Belimbing	0,07	18
3. Duku/Langsat	-	-
4. Durian	0,14	19
5. Jambu Biji	-	-
6. Jambu Air	-	-
7. Jeruk	-	-
8. Mangga	0,40	17
9. Manggis	-	-
10. Nangka	0,40	40
11. Nenas	-	-
12. Pepaya	0,07	40
13. Pisang	0,13	97
14. Rambutan	3,80	300
15. Salak	-	-
16. Sawo	0,90	45
17. Markisa	-	-
18. Sirsak	0,43	80
19. Sukun	-	-
20. Melinjo	0,14	20

Sumber : Dinas Pertanian Kota Binjai

Tabel 5.5. Populasi Ternak Besar di Kecamatan Binjai Kota Tahun 2014

Jenis	Satuan	Jumlah
[1]	[2]	[3]
1. Sapi Perah	Ekor	-
2. Kerbau	Ekor	-
3. Sapi/Lembu	Ekor	30
4. Kuda	Ekor	-

Sumber : Dinas Pertanian Kota Binjai

Tabel 5.6. Populasi Ternak Kecil di Kecamatan Binjai Kota Tahun 2014

Jenis	Satuan	Jumlah
[1]	[2]	[3]
1. Kambing	Ekor	108
2. Domba	Ekor	60
3. Babi	Ekor	-

Sumber : Dinas Pertanian Kota Binjai

Tabel 5.7. Populasi Ternak Unggas di Kecamatan Binjai Kota Tahun 2014

Jenis	Satuan	Jumlah
[1]	[2]	[3]
1. Ayam Petelur	Ekor	-
2. Ayam Pedaging	Ekor	-
3. Ayam Kampung	Ekor	5 218
4. Itik	Ekor	514

Sumber : Dinas Pertanian Kota Binjai

<http://binjaikota.bps.go.id>

BAB 6

INDUSTRI

Tabel 6.1. Jumlah Rumah Tangga Pelanggan Listrik dan PDAM di Kecamatan Binjai Kota Tahun 2014

Kelurahan	PLN	PDAM
[1]	[2]	[3]
1. Berngam	2 301	1 537
2. Satria	785	468
3. Setia	943	330
4. Kartini	709	724
5. Tangsi	677	380
6. Binjai	698	235
7. Pekan Binjai	1 341	1 474
Jumlah	7 454	5 148

Sumber : Kantor PLN dan PDAM Tirta Sari Binjai

<http://binjaikota.bps.go.id>

BAB 7

KEUANGAN

Tabel 7.1. Target dan Pencapaian Pajak Bumi dan Bangunan Menurut Kelurahan Tahun 2014

Kelurahan	Target	Pencapaian	Persentase
[1]	[2]	[3]	[4]
1. Berngam	151 217 272	85 015 756	56,22
2. Satria	128 002 098	92 668 631	72,40
3. Setia	136 770 653	106 491 401	77,86
4. Kartini	251 452 292	194 167 952	77,22
5. Tangsi	143 175 335	105 257 337	73,52
6. Binjai	219 734 798	157 573 596	71,71
7. Pekan Binjai	425 886 661	389 144 795	91,37
Jumlah	1 456 239 109	1 130 319 468	77,63

Sumber : Kantor Pelayanan PBB Kota Binjai

Tabel 7.2. Jumlah Koperasi dan Anggota Koperasi Menurut Jenisnya di Kecamatan Binjai Kota Tahun 2014

Jenis Koperasi	Jumlah	Jumlah Anggota
[1]	[2]	[3]
1. Koperasi Sekolah	1	33
2. Koperasi Simpan Pinjam	-	-
3. Koperasi Serba Usaha	11	311

Sumber : Dinas Koperasi Kota Binjai

DATA

MENCERDASKAN BANGSA



BADAN PUSAT STATISTIK KOTA BINJAI

Statistics of Binjai City

Jl. WR. Mongonsidi No. 22 Binjai 20714

Telp : (061) 8826571, Fax: (061) 8821146

Homepage : <http://www.binjainkota.bps.go.id>, E-mail : bps1276@bps.go.id



9 772406 848005