

Pupur

ISSN 0853 - 5957
3324.A 0403

LABEL SEMENTARA SENSUS BARANG 2014			
Ruang	ID	Lokasi	Petugas
B2309	121.0714.5554-1	KEC 15	EKA



KECAMATAN SUKOREJO DALAM ANGKA TAHUN 2004

KECAMATAN SUKOREJO DALAM ANGKA



315.598
Kec.
Ind.

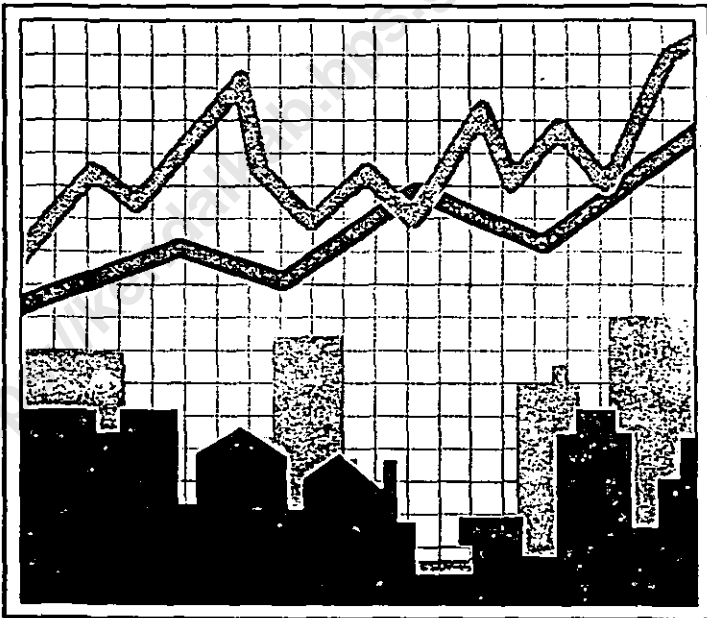
BPS Badan Pusat Statistik

Disusun Oleh :
KOORDINATOR STATISTIK
KECAMATAN SUKOREJO



ISSN 0853 - 5957
3324.A 0403

KECAMATAN SUKOREJO DALAM ANGKA TAHUN 2004




Disusun Oleh :
KOORDINATOR STATISTIK
KECAMATAN SUKOREJO

KATA SAMBUTAN

Dengan memanjatkan puji syukur kehadiran Allah SWT, kami menyambut baik telah disusunnya buku "KECAMATAN SUKOREJO DALAM ANGKA TAHUN 2004" oleh Kóordinator Statistik Kecamatan Sukorejo sebagai upaya untuk mewujudkan dan menyajikan informasi demi kebutuhan penyusunan perencanaan yang terpadu dan berkesinambungan.

Kami memaklumi materi buku ini masih jauh dari sempurna, oleh karena itu kami mengharap untuk dapat dikembangkan dalam konsultasi dan koordinasi dari semua pihak. Dan saya minta agar hubungan kerjasama yang baik yang telah terjalin antar Dinas/Instansi di Kecamatan Sukorejo selama ini terus ditingkatkan.

Demikianlah semoga penyajian buku ini bermanfaat. Terima kasih.



Sukorejo, April 2005

Camat Sukorejo

SUHARJO, S.Sos

NIP. 010195472

KATA PENGANTAR

Assalamu'alaikum Wr. Wb.

Buku "KECAMATAN SUKOREJO DALAM ANGKA TAHUN 2004" ini merupakan publikasi statistik tahunan yang diterbitkan setiap tahun dengan pengharapan untuk dapat memberikan informasi data yang berkesinambungan dan mencakup tentang letak geografi, pemerintahan, sumber daya manusia, sosial ekonomi, serta sosial budaya.

Keberhasilan penerbitan buku ini dapat terwujud berkat peran serta dan kerjasama yang baik dari semua pihak yang terkait dengan tugas saya. Maka pada kesempatan ini pula saya sampaikan penghargaan dan terima kasih yang sebesar-besarnya kepada:

1. Yth. Bapak Camat Sukorejo;
2. Yth. Sdr. Kepala Dinas/Instansi di Kecamatan Sukorejo;
3. Pemerintah Daerah Kabupaten Kendal.

Akhirnya dengan penuh harapan semoga yang terkandung dalam penyajian buku ini ada manfaatnya. Terima kasih.

Wassalamu'alaikum Wr. Wb.

Sukorejo, April 2005

Peltu Koordinator Statistik Kec. Sukorejo



MARWOTO

DAFTAR ISI

	hlm
Sambutan Camat Sukorejo	i
Kata Pengantar	ii
Daftar isi	iii
Daftar Grafik	vii
Letak Geografis	viii
Peta Wilayah Kabupaten Kendal	1
Peta Wilayah Kecamatan Sukorejo	2
BAB I	PEMERINTAHAN
Tabel 1.1 Luas Wilayah Dirinci Menurut Desa	3
Tabel 1.2 Jarak Desa ke Ibukota Kecamatan	4
Tabel 1.3 Luas Wilayah Dirinci Menurut Peng gunaan	5
Tabel 1.4 Luas Tanah Sawah Menurut Jenis Pengairannya	7
Tabel 1.5 Luas Tanah Kering Menurut Jenis- nya	8
Tabel 1.6 Banyaknya Hari Hujan	10
Tabel 1.7 Banyaknya Curah Hujan	11
Tabel 2.1 Banyaknya Dusun/Dukuh, Rukun War- ga, dan Rukun Tetangga	12
Tabel 2.2 Banyaknya Balai Desa Dan Kantor Desa	13
Tabel 2.3 Banyaknya Perangkat Desa	14
BAB II	SOSIAL KEPENDUDUKAN
Tabel 3.1 Banyaknya Rumah Tangga dan Ba- ngunan Tempat Tinggal	15
Tabel 3.2 Kepadatan Rumah Tangga	16
Tabel 3.3 Banyaknya Keluarga Menurut Tahap- an	17

Tabel	3.4	Banyaknya Tempat Tinggal Penduduk	18
Tabel	3.5	Banyaknya Penduduk Dirinci Menurut Jenis Kelamin	19
Tabel	3.6	Kepadatan Penduduk Dirinci Per Desa	20
Tabel	3.7	Sex Ratio Penduduk Laki-laki Terhadap Perempuan	21
Tabel	3.8	Perkembangan Penduduk Per Tahun	22
Tabel	3.9	Banyaknya Penduduk Menurut Kelompok Umur dan Jenis Kelamin	23
Tabel	3.10	Banyaknya Penduduk Umur 5-6, 7-12, 13-15	25
Tabel	3.11	Banyaknya Penduduk WNA	26
Tabel	3.12	Banyaknya Mutasi Penduduk	27
Tabel	3.13	Banyaknya Penduduk Dirinci Menurut Pendidikan	28
Tabel	3.14	Banyaknya Penduduk Dirinci Menurut Mata Pencaharian	30
Tabel	4.1	Banyaknya PUS Akseptor KB Aktif	33
Tabel	5.1	Banyaknya Pemeluk Agama	35
Tabel	5.2	Banyaknya Tempat Ibadah	36
Tabel	5.3	Banyaknya Ulama, Mubaligh, dan Khotib	37
Tabel	5.4	Banyaknya Nikah, Talak, Cerai dan Rujuk	38
Tabel	6.1	Banyaknya Sekolah TK, Murid, dan Guru	39
Tabel	6.2	Banyaknya Sekolah Dasar Negeri, Murid, dan Guru	40
Tabel	6.3	Banyaknya Sekolah Dasar Swasta, Murid, dan Guru	41
Tabel	6.4	Banyaknya Madrasah Ibtidaiyah, Murid, dan Guru	42
Tabel	6.5	Banyaknya Sekolah Lanjutan Per-	

	tama Negeri, Murid, dan Guru	43
Tabel 6.6	Banyaknya Sekolah Lanjutan Per- tama Swasta, Murid, dan Guru	44
Tabel 6.7	Banyaknya Madrasah Tsanawiyah, Murid, dan Guru	45
Tabel 6.8	Banyaknya Sekolah Lanjutan Atas Negeri, Murid, dan Guru	46
Tabel 6.9	Banyaknya Sekolah Lanjutan Atas Swasta, Murid, dan Guru	47
Tabel 6.10	Banyaknya Madrasah Aliyah, Murid, dan Guru	48
Tabel 7.1	Banyaknya Dokter, Tenaga Medis, Bidan, Dukun Bayi, dan Juru Sunat	49
Tabel 7.2	Banyaknya Fasilitas Kesehatan ..	50
Tabel 7.3	Banyaknya Sarana Air Bersih	52
Tabel 7.4	Banyaknya Jamban Umum, Inpres, dan Swadaya	53
Tabel 8.1	Banyaknya Penderita Cacat	54
Tabel 8.2	Banyaknya Anak Terlantar, Anak Nakal, Anak Jalanan, WTS Dan Waria	55

BAB III PERTANIAN, PETERNAKAN, PERKEBUNAN DAN PERIKANAN

Tabel 9.1	Luas Panen Dan Produksi Padi Sawah Dan Padi Gogo	56
Tabel 9.2	Luas Panen Dan Produksi Padi Dan Jagung	57
Tabel 9.3	Luas Panen Dan Produksi Ubi Kayu Dan Ubi Jalar	58
Tabel 9.4	Luas Panen Dan Produksi Kacang Tanah Dan Kedelai	59
Tabel 9.5	Produksi Tanaman Perdagangan ...	60
Tabel 9.6	Produksi Ikan	62
Tabel 9.7	Banyaknya Unggas	63

Tabel 9.8	Produksi Telur Unggas	65
Tabel 9.9	Banyaknya Ternak	66
BAB IV PERHUBUNGAN DAN KOMUNIKASI		
Tabel 10.1	Banyaknya Sarana Angkutan Darat Kendaraan Bermotor	68
Tabel 10.2	Banyaknya Sarana Angkutan Darat Kendaraan Tak Bermotor	69
Tabel 10.3	Jenis Permukaan, Kondisi, dan Kelas Jalan	70
Tabel 10.4	Banyaknya Jembatan Desa	71
Tabel 11.1	Banyaknya Televisi, Radio, Lis- trik, PLN dan Telephon	72
BAB V LAIN-LAIN		
Tabel 12.1	Banyaknya Lapangan Olahraga	73
Tabel 13.1	Banyaknya Surat Pemberitahuan Pajak Terdaftar	74
Tabel 13.2	Pemasukan Pajak Bumi dan Bangunan	75

DAFTAR GRAFIK

Grafik 1.	Luas Wilayah Dirinci Menurut Penggunaan	6
Grafik 2.	Banyaknya Penduduk Menurut Kelompok Umur dan Jenis Kelamin.....	24

<https://pendalkab.bps.go.id>

BAB I.

PEMERINTAHAN

LETAK GEOGRAFIS

1. Kecamatan Sukorejo terletak dalam:

Wilayah Pembantu Bupati : Selokaton
Kabupaten : Kendal
Propinsi : Jawa Tengah

2. Batas-batas wilayah:

Sebelah utara : Kecamatan Pageruyung
Sebelah selatan : Kabupaten Temanggung
Sebelah barat : Kecamatan Plantungan
Sebelah timur : Kecamatan Patean

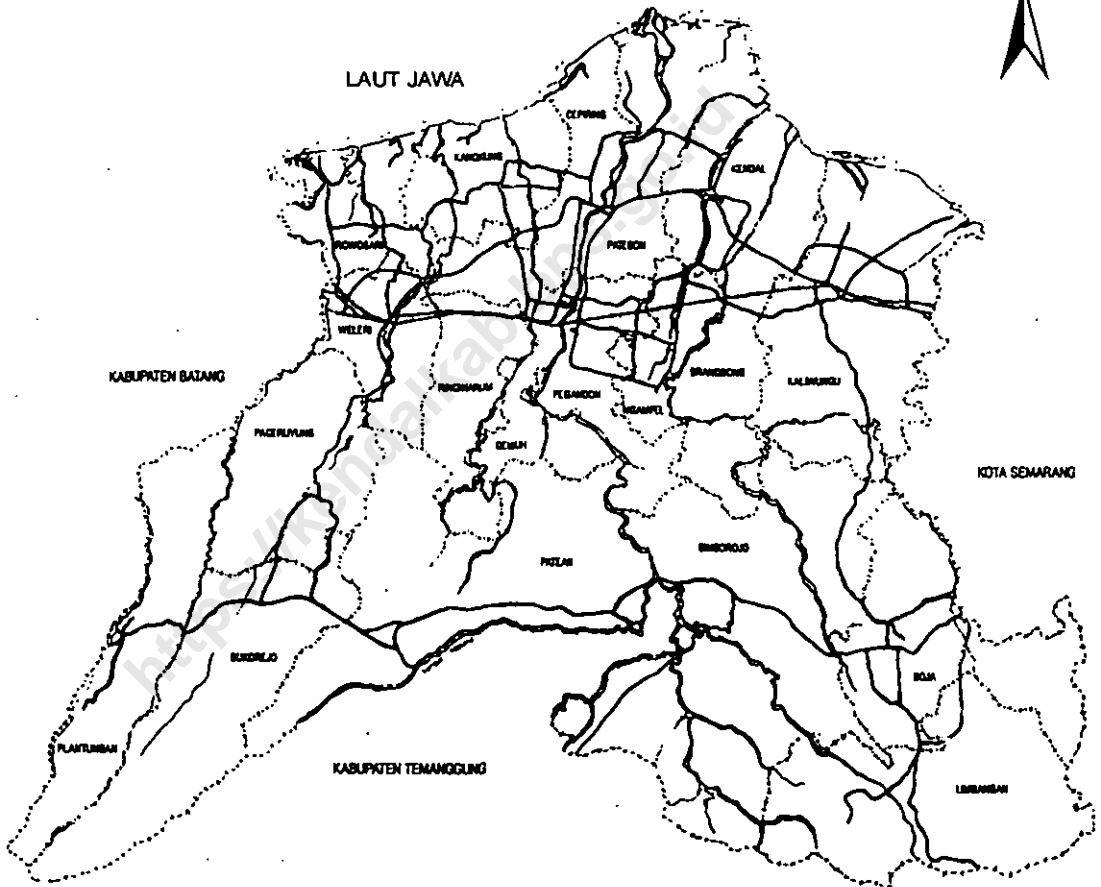
3. Jarak dari Ibukota Sukorejo ke beberapa kota:

Kota Propinsi Jawa Tengah : 64 Km
Kota Kabupaten Kendal : 36 Km
Kota Kecamatan Pageruyung : 6 Km
Kota Kecamatan Plantungan : 10 Km
Kota Kecamatan Patean : 6 Km

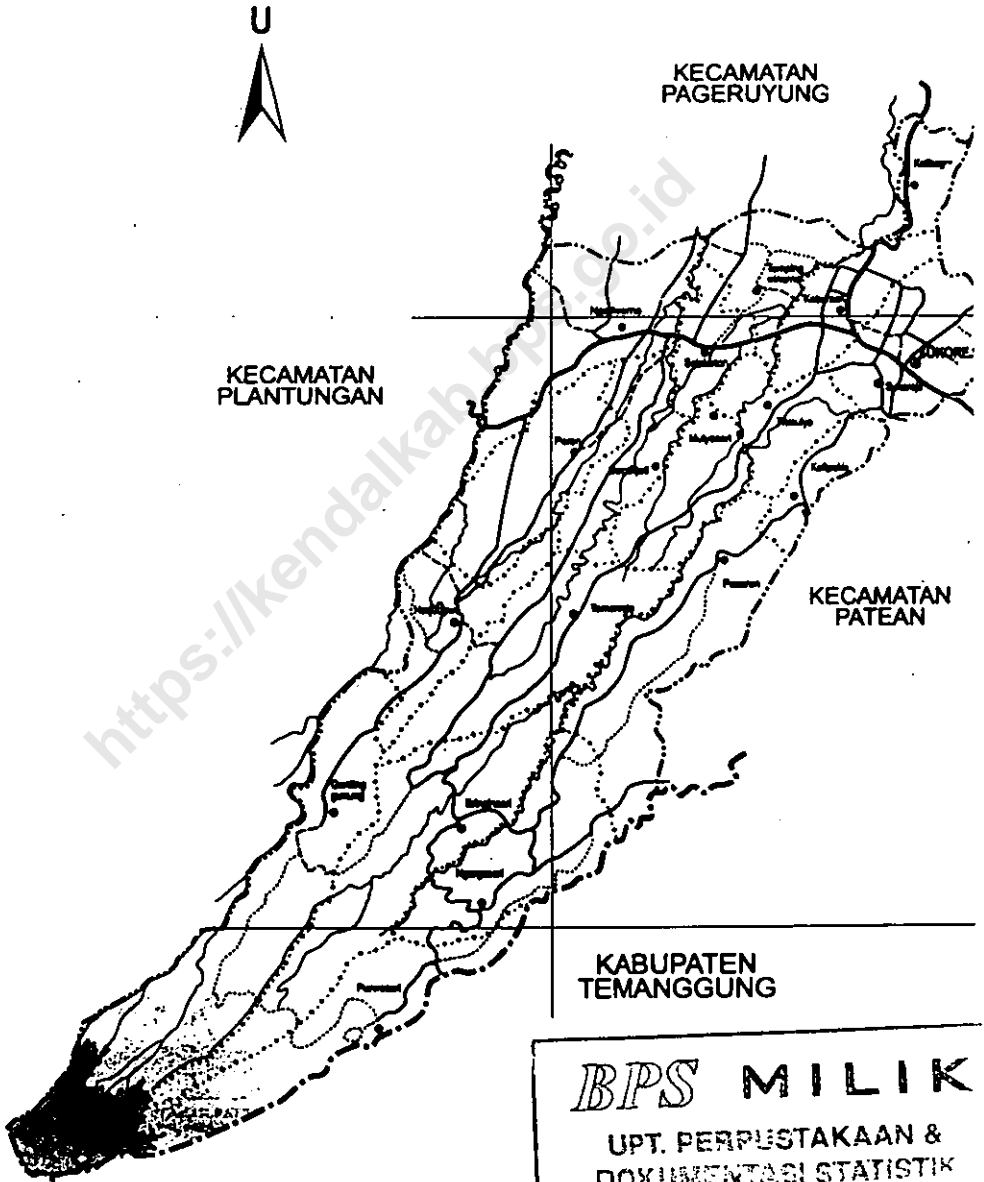
4. Ketinggian tanah:

Tertinggi : 1160 m dpl
Terendah : 520 m dpl

PETA KABUPATEN KENDAL



KECAMATAN SUKOREJO



BPS MILIK
UPT. PERPUSTAKAAN &
DOKUMENTASI STATISTIK
BPS JAKARTA

Tabel : 1.1.

**LUAS WILAYAH KECAMATAN SUKOREJO
DIRINCI MENURUT DESA
TAHUN : 2004**

DESA	LUAS	PERSENTASE
(1)	(Km ²) (2)	(%) (3)
01. Gentinggunung	11,12	14,62
02. Bringinsari	7,90	10,40
03. Purwosari	5,68	7,47
04. Ngargosari	4,33	5,69
05. Pesaren	5,67	7,46
06. Tamanrejo	5,99	7,88
07. Harjodowo	3,31	4,35
08. Peron	4,82	6,34
09. Damarjati	2,44	3,21
10. Mulyosari	3,14	4,13
11. Kalipakis	2,25	2,96
12. Trimulyo	2,69	3,53
13. Selokaton	2,01	2,64
14. Ngadiwarno	4,87	6,40
15. Tampingwicarno	2,90	3,81
16. Kabumen	2,02	2,66
17. Sukorejo	2,99	3,93
18. Kalibogor	1,91	2,52
JUMLAH	76,01	100,00

BPS Kabupaten Kendal

Sumber data : Kantor Kecamatan Sukorejo

Catatan :

Tabel : 1.2

JARAK DESA KE IBUKOTA KECAMATAN
KECAMATAN SUKOREJO
TAHUN : 2004

DESA	JARAK
(1)	(Km) (2)
01. Gentinggunung	12,00
02. Bringinsari	15,00
03. Purwosari	22,00
04. Ngargosari	16,00
05. Pesaren	5,00
06. Tamanrejo	6,00
07. Harjodowo	9,00
08. Peron	5,00
09. Damarjati	4,00
10. Mulyosari	3,50
11. Kalipakis	2,00
12. Trimulyo	2,00
13. Selokaton	3,00
14. Ngadiwarno	4,00
15. Tampingwinamu	4,00
16. Kebumen	1,00
17. Sukorejo	0,00
18. Kalibogor	3,00

Sumber data : Kantor Kecamatan Sukorejo

Catatan :

Tabel : 1.3

LUAS WILAYAH KECAMATAN SUKOREJO
DIRINCI MENURUT PENGGUNAAN
TAHUN : 2004

JENIS PENGGUNAAN	LUAS (Km ²)	PERSENTASE (%)
(1)	(2)	(3)
01. Tanah Sawah	14,56	19,16
02. Tanah Pekarangan	7,22	9,50
03. Tanah Tegalan	38,31	50,40
04. Tambak dan Kolam	0,01	0,01
05. Hutan	9,93	13,06
06. Perkebunan	3,05	4,01
07. Lain-lain	2,93	3,86
JUMLAH	76,01	100,00

BPS Kabupaten Kendal

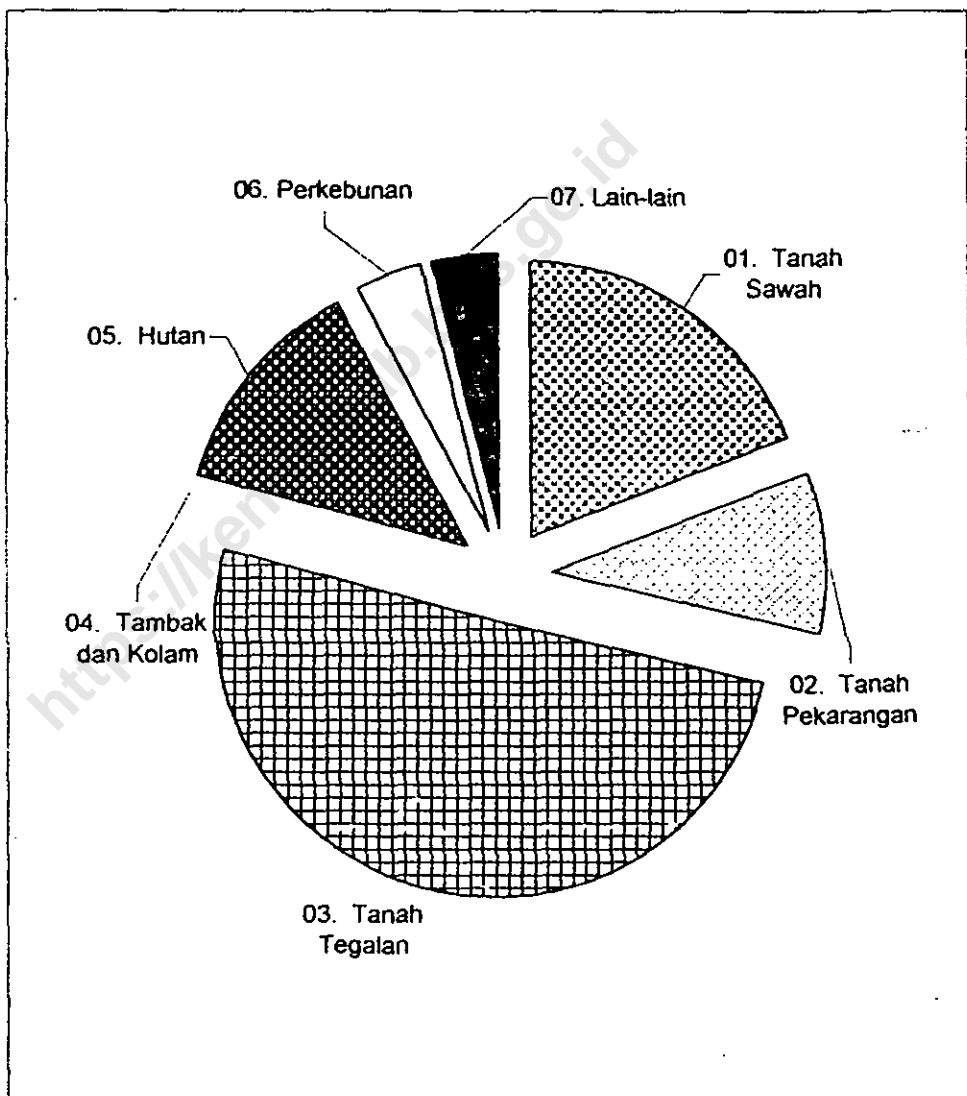
Sumber data : Statistik Kecamatan Sukorejo

Catatan :

Grafik : 1

LUAS WILAYAH KECAMATAN SUKOREJO
DIRINCI MENURUT PENGGUNAAN

TAHUN : 2004



BPS Kabupaten Kendal

Sumber data : Statistik Kecamatan Sukorejo

Catatan :

Tabel : 1.4

**LUAS TANAH SAWAH MENURUT JENIS PENGAIRANNYA
KECAMATAN SUKOREJO
TAHUN : 2004**

DESA	SETENGAH		NON	TADAH	JUMLAH
	TEHNIS	TEHNIS	TEHNIS	HUJAN DIUSAHAKAN	
(1)	(Ha) (2)	(Ha) (3)	(Ha) (4)	(Ha) (5)	(Ha) (6)
01. Gentinggunung	0,00	0,00	0,00	0,00	0,00
02. Bringinsari	0,00	0,00	0,00	0,00	0,00
03. Purwosari	0,00	0,00	0,00	0,00	0,00
04. Ngargosari	0,00	0,00	0,00	0,00	0,00
05. Pesaren	0,00	0,00	80,00	0,00	80,00
06. Tamanrejo	0,00	0,00	73,00	0,00	73,00
07. Harjodowo	0,00	0,00	35,00	0,00	35,00
08. Peron	0,00	5,00	74,00	5,00	84,00
09. Damarjati	0,00	18,00	107,00	0,00	125,00
10. Mulyosari	0,00	5,00	171,00	0,00	176,00
11. Kalipakis	0,00	0,00	114,00	0,00	114,00
12. Trimulyo	0,00	100,00	64,00	0,00	164,00
13. Selokaton	0,00	60,00	32,00	0,00	92,00
14. Ngadiwarno	0,00	0,00	239,00	0,00	239,00
15. Tampingwinarno	0,00	35,00	60,00	0,00	95,00
16. Kebumen	0,00	29,00	1,00	0,00	30,00
17. Sukorejo	0,00	10,00	50,00	0,00	60,00
18. Kalibogor	0,00	0,00	89,00	0,00	89,00
JUMLAH 2004	0,00	262,00	1.189,00	5,00	1.456,00
2003	0,00	262,00	1.189,00	5,00	1.456,00

BPS Kabupaten Kendal

Sumber data : Monografi Desa 2004

Catatan :

Tabel : 1.5

**LUAS TANAH KERING DIRINCI MENURUT JENISNYA
KECAMATAN SUKOREJO**

TAHUN : 2004

DESA	PEKA-	TEGALAN	PENGGEM-	TAMBAK	KOLAM
	RANGAN		BALAAAN		
(1)	(Ha)	(Ha)	(Ha)	(Ha)	(Ha)
	(2)	(3)	(4)	(5)	(6)
01. Gentinggunung	22,50	611,88	0,00	0,00	0,00
02. Bringinsari	45,25	632,80	0,00	0,00	0,00
03. Purwosari	24,38	260,00	0,00	0,00	0,00
04. Ngargosari	34,75	362,64	0,00	0,00	0,00
05. Pesaren	22,90	293,42	0,00	0,00	0,00
06. Tamanrejo	29,38	432,75	0,00	0,00	0,00
07. Harjodowo	18,75	218,16	0,00	0,00	0,00
08. Peron	31,38	213,31	0,00	0,00	0,00
09. Damarjati	18,75	90,46	0,00	0,00	0,00
10. Mulyosari	21,88	106,75	0,00	0,00	0,00
11. Kalipakis	11,92	45,27	0,00	0,00	0,00
12. Trimulyo	34,25	47,27	0,00	0,00	0,00
13. Selokaton	21,25	77,50	0,00	0,00	0,00
14. Ngadiwarno	58,75	178,91	0,00	0,00	0,00
15. Tampingwinarno	18,75	91,65	0,30	0,00	0,00
16. Kebumen	44,40	111,62	0,00	0,00	0,00
17. Sukorejo	152,45	74,10	0,00	0,00	0,00
18. Kalibogor	24,43	69,10	0,00	0,00	0,00
JUMLAH 2004	636,12	3.917,59	0,00	0,00	0,00
2003	636,12	3.917,59	0,00	0,00	0,00

BPS Kabupaten Kendal

Sumber data : Monografi Desa 2004

Catatan :

Tabel : 1.5 (lanjutan)

**LUAS TANAH KERING DIRINCI MENURUT JENISNYA
KECAMATAN SUKOREJO**

TAHUN : 2004

DESA	HUTAN		PERKEBUNAN		LAIN-	JUMLAH
	RAKYAT	NEGARA	RAKYAT	NEGARA	LAIN	
	(Ha)	(Ha)	(Ha)	(Ha)	(Ha)	
(1)	(7)	(8)	(9)	(10)	(11)	(12)
01. Gentinggunung	0,00	462,50	0,00	0,00	14,70	1.111,58
02. Bringinsari	0,00	65,63	40,00	0,00	6,50	790,18
03. Purwosari	0,00	281,25	0,00	0,00	2,00	567,63
04. Ngargosari	0,00	0,00	25,00	0,00	10,19	432,58
05. Pesaren	0,00	0,00	160,00	0,00	10,40	486,72
06. Tamanrejo	0,00	0,00	0,00	0,00	64,00	526,13
07. Harjodowo	0,00	0,00	0,00	0,00	59,00	295,91
08. Peron	0,00	143,75	0,00	0,00	9,25	397,69
09. Damarjati	0,00	0,00	0,00	0,00	9,89	119,10
10. Mulyosari	0,00	0,00	0,00	0,00	9,60	138,23
11. Kalipakis	0,00	38,13	0,00	0,00	15,30	110,62
12. Trimulyo	0,00	0,00	0,00	0,00	23,00	104,52
13. Selokaton	0,00	0,00	0,00	0,00	10,00	108,75
14. Ngadiwarno	0,00	1,88	0,00	0,00	8,00	247,54
15. Tampingwinarno	0,00	0,00	80,02	2,00	4,50	194,92
16. Kebumen	0,00	0,00	0,00	0,00	16,00	172,02
17. Sukorejo	0,00	0,00	0,00	0,00	12,00	238,55
18. Kalibogor	0,00	0,00	0,00	0,00	8,75	102,28
JUMLAH 2004	0,00	993,14	305,02	0,00	293,08	6.144,95
2003	0,00	993,14	305,02	0,00	293,08	6.144,95

BPS Kabupaten Kendal

Sumber data : Monografi Desa 2004

Catatan :

Tabel : 1.6

BANYAKNYA HARI HUJAN
KECAMATAN SUKOREJO

TAHUN 2001 - 2004

BULAN	2004	2003	2002	2001
(1)	(2)	(3)	(4)	(5)
01. Januari	23	15	17	15
02. Pebruari	22	23	19	21
03. Maret	27	21	17	22
04. April	16	8	16	15
05. Mei	17	8	6	0
06. Juni	4	7	3	6
07. Juli	5	2	2	9
08. Agustus	0	4	1	7
09. September	3	4	0	2
10. Oktober	4	13	2	6
11. Nopember	15	20	21	13
12. Desember	20	25	18	16
JUMLAH	156	150	122	132
Rata-rata	13	13	10	11

BPS Kabupaten Kendal

Sumber data : Pengairan Ranting Sukorejo

Catatan :

Tabel : 1.7

**BANYAKNYA CURAH HUJAN
KECAMATAN SUKOREJO
TAHUN 2001 - 2004**

BULAN	2004	2003	2002	2001
(1)	(2)	(3)	(4)	(5)
01. Januari	443	269	540	323
02. Pebruari	432	630	617	437
03. Maret	427	591	284	611
04. April	275	223	478	395
05. Mei	447	109	75	0
06. Juni	39	101	78	193
07. Juli	60	11	7	233
08. Agustus	0	57	3	175
09. September	54	61	0	11
10. Oktober	64	172	24	128
11. Nopember	123	264	294	271
12. Desember	380	467	489	499
JUMLAH	2.744	2.955	2.889	3.276
Rata-rata	229	246	241	273

BPS Kabupaten Kendal

Sumber data : Pengaliran Ranting Sukorejo

Catatan :

Tabel : 2.1

**BANYAKNYA DUSUN/DUKUH, RUKUN WARGA, DAN RUKUN TETANGGA
KECAMATAN SUKOREJO**

TAHUN : 2004

DESA	DUSUN/ DUKUH	RUKUN WARGA	RUKUN TETANGGA
(1)	(2)	(3)	(4)
01. Gentinggiung	5	5	21
02. Bringinsari	6	6	37
03. Purwosari	4	4	20
04. Ngargosari	3	4	21
05. Pesaren	6	5	17
06. Tamanrejo	6	8	23
07. Harjodowo	3	3	21
08. Peron	4	3	15
09. Damarjati	3	3	14
10. Mulyosari	4	6	24
11. Kalipakis	3	6	24
12. Trimulyo	7	7	21
13. Selokaton	2	2	14
14. Ngadiwarno	5	5	24
15. Tampingwinamo	6	3	14
16. Kebumen	4	4	30
17. Sukorejo	6	9	66
18. Kalibogor	2	3	13
JUMLAH 2004	79	86	419
2003	79	86	417

BPS Kabupaten Kendal

Sumber data : Statistik Kecamatan Sukorejo

Catatan :

Tabel : 2.2.

**BANYAKNYA BALAI DESA DAN KANTOR DESA
KECAMATAN SUKOREJO**

TAHUN : 2004

DESA	BALAI DESA	KANTOR DESA
(1)	(2)	(3)
01. Gentinggunung	1	1
02. Bringinsari	1	1
03. Purwosari	1	1
04. Ngargosari	1	1
05. Pesaren	1	1
06. Tamanrejo	1	1
07. Harjodowo	1	1
08. Peron	1	1
09. Damarjati	1	1
10. Mulyosari	1	1
11. Kalipakis	1	1
12. Trimulyo	1	1
13. Selokaton	1	1
14. Ngadiwarno	1	1
15. Tampingwinarno	1	1
16. Kebumen	1	1
17. Sukorejo	1	1
18. Kalibogor	1	1
JUMLAH	18	18

BPS Kabupaten Kendal

Sumber data : Kantor Kecamatan Sukorejo

Catatan :

Tabel : 2.3

**BANYAKNYA PERANGKAT DESA
KECAMATAN SUKOREJO**

TAHUN : 2004

DESA	KEPALA DESA/ KEL.		SEK DESA/ KEL.		KEPALA URUSAN		PEMBANTU KEPALA URUSAN		KEPALA DUSUN		PEMBANTU KEPALA DUSUN		JUMLAH	
	L	P	L	P	L	P	L	P	L	P	L	P	L	P
	(1)	(2)	(3)	(4)	(5)	(6)	(7)	(8)	(9)	(10)	(11)	(12)	(13)	(14)
01. Gentinggunung	1	0	1	0	4	0	1	0	2	0	0	0	9	0
02. Bringinsari	1	0	1	0	3	0	4	0	4	0	0	0	13	0
03. Purwosari	1	0	1	0	5	0	2	0	3	0	0	0	12	0
04. Ngargosari	1	0	1	0	5	0	2	0	3	0	0	0	12	0
05. Pesaren	1	0	1	0	5	0	0	0	4	0	0	0	11	0
06. Tamanrejo	1	0	1	0	3	0	2	0	3	0	0	0	10	0
07. Harjodowo	1	0	1	0	5	0	1	0	2	0	0	0	10	0
08. Peron	1	0	1	0	4	0	1	0	2	0	0	0	9	0
09. Damarjati	1	0	0	1	3	0	2	0	3	0	0	0	9	1
10. Mulyosari	1	0	1	0	5	0	3	0	4	0	0	0	14	0
11. Kalipakis	1	0	1	0	3	1	0	0	2	0	0	0	7	1
12. Trimulyo	0	1	1	0	5	0	3	0	6	0	0	0	15	1
13. Selokaton	1	0	1	0	5	0	0	0	1	0	0	0	8	0
14. Ngadiwarno	1	0	1	0	4	0	1	0	4	0	2	0	13	0
15. Tampingwinarno	1	0	1	0	5	0	0	0	3	0	0	0	10	0
16. Kebumen	1	0	1	0	4	1	0	0	2	0	0	0	8	1
17. Sukorejo	1	0	1	0	3	0	2	0	5	0	0	0	12	0
18. Kalibogor	1	0	1	0	4	0	0	0	1	0	0	0	7	0
JUMLAH 2004	17	1	17	1	75	2	24	0	54	0	2	0	189	4
2003	17	1	17	1	75	2	24	0	54	0	2	0	189	4

BPS Kabupaten Kendal

Sumber data : Kantor Kecamatan Sukorejo

Catatan :

<https://pendalkab.bps.go.id>

BAB II.

SOSIAL KEPENDUDUKAN

Tabel : 3.1.

**BANYAKNYA RUMAH TANGGA DAN BANGUNAN TEMPAT TINGGAL
KECAMATAN SUKOREJO**

TAHUN : 2004

DESA	RUMAH TANGGA	BANGUNAN TEMPAT TINGGAL
(1)	(2)	(3)
01. Gentinggunung	668	498
02. Bringinsari	976	803
03. Purwosari	639	592
04. Ngargosari	497	482
05. Pesaren	458	416
06. Tamanrejo	1.200	957
07. Harjodowo	560	439
08. Peron	640	622
09. Damarjati	562	508
10. Mulyosari	847	735
11. Kalipakis	450	397
12. Trimulyo	789	762
13. Selokaton	472	468
14. Ngadinarno	748	739
15. Tampingwinarno	547	484
16. Kebumen	1.062	1.016
17. Sukorejo	2.341	2.137
18. Kalibogor	497	463
JUMLAH 2004	13.953	12.518
2003	13.357	11.869

BPS Kabupaten Kendal

Sumber data : Statistik Kecamatan Sukorejo

Catatan :

Tabel : 3.2

**KEPADATAN RUMAH TANGGA
KECAMATAN SUKOREJO
TAHUN : 2004**

DESA	PENDUDUK	RUMAH TANGGA	KEPADATAN (Orang/KK)
(1)	(2)	(3)	(4)
01. Gentinggunung	2.768	668	4
02. Bringinsari	4.016	976	4
03. Purwosari	2.935	639	5
04. Ngargosari	1.887	497	4
05. Pesaren	1.837	458	4
06. Tamanrejo	4.268	1.200	4
07. Harjodowo	2.055	560	4
08. Peron	2.333	640	4
09. Damarjati	1.974	562	4
10. Mulyosari	3.469	847	4
11. Kalipakis	1.795	450	4
12. Trimulyo	3.109	789	4
13. Selokaton	1.865	472	4
14. Ngadiwarno	3.651	748	5
15. Tampingwinarno	2.142	547	4
16. Kebumen	4.451	1.062	4
17. Sukorejo	9.016	2.341	4
18. Kalibogor	1.888	497	4
JUMLAH 2004	55.459	13.953	4
2003	55.149	13.357	4

BPS Kabupaten Kendal

Sumber data : Statistik Kecamatan Sukorejo

Catatan :

Tabel : 3.3

**BANYAKNYA KELUARGA MENURUT TAHAPAN
KECAMATAN SUKOREJO**

TAHUN : 2004

DESA	PRA SEJAHTERA		SEJAHTERA I		SEJAH- TERA	JUM	
	ALEK	BAE	ALEK	BAE	0/00	LAH	
(1)	(2)	(3)	(4)	(5)	(6)	(7)	
01. Gentinggunung	218	343	6	19	82	668	
02. Bringinsari	465	507	57	109	61	1.199	
03. Purwosari	257	268	35	57	34	651	
04. Ngargosari	121	303	13	47	78	562	
05. Pesaren	195	161	18	37	128	539	
06. Tamanrejo	495	417	6	21	121	1.060	
07. Harjodowo	209	325	10	23	90	657	
08. Peron	210	273	28	43	87	641	
09. Damarjati	238	129	5	32	158	562	
10. Mulyosari	219	409	22	47	279	976	
11. Kalipakis	104	153	13	43	196	509	
12. Trimulyo	157	410	18	82	153	820	
13. Selokaton	132	141	11	20	174	478	
14. Ngadiwarno	418	301	17	118	164	1.018	
15. Tampingwinarno	212	184	6	34	111	547	
16. Kebumen	216	209	104	131	415	1.075	
17. Sukorejo	398	436	92	228	1.200	2.354	
18. Kalibogor	89	107	13	70	221	500	
	JUMLAH 2004	4.353	5.076	474	1.161	3.752	14.816
	2003	4.170	3.921	544	1.333	3.389	13.357

BPS Kabupaten Kendal

Sumber data : PPLKB Kecamatan Sukorejo

Catatan : - ALEK : Alasan Ekonomi

- BAE : Bukan Alasan Ekonomi

Tabel : 3.4

BANYAKNYA TEMPAT TINGGAL PENDUDUK
KECAMATAN SUKOREJO

TAHUN : 2004

DESA	PER- MANEN	SEMI PER- MANEN	PAPAN	BAMBU	JUMLAH
(1)	(2)	(3)	(4)	(5)	(6)
01. Gentinggunung	21	4	375	98	498
02. Bringinsari	26	0	670	107	803
03. Purwosari	27	3	528	34	592
04. Ngargosari	49	1	404	28	482
05. Pesaren	65	31	272	48	416
06. Tamanrejo	76	50	831	0	957
07. Harjodowo	54	12	346	27	439
08. Peron	43	0	567	12	622
09. Damarjati	107	150	241	10	508
10. Muhyosari	104	39	592	0	735
11. Kalipakis	53	46	298	0	397
12. Trimulyo	343	21	398	0	762
13. Selokaton	199	29	240	0	468
14. Ngadriwarno	295	27	399	18	739
15. Tampingwinarno	163	44	268	9	484
16. Kebumen	355	23	638	0	1.016
17. Sukorejo	1.128	458	551	0	2.137
18. Kalibogor	167	10	282	4	463
JUMLAH 2004	3.275	948	7.900	395	12.518
2003	2.834	754	7.882	360	11.869

BPS Kabupaten Kendal

Sumber data : Statistik Kecamatan Sukorejo

Catatan :

Tabel : 3.5

BANYAKNYA PENDUDUK DIRINCI MENURUT JENIS KELAMIN
KECAMATAN SUKOREJO

TAHUN : 2004

DESA	LAKI-LAKI	PEREMPUAN	JUMLAH
(1)	(2)	(3)	(4)
01. Gentinggunung	1.350	1.418	2.768
02. Bringinsari	1.840	2.176	4.016
03. Purwosari	1.431	1.504	2.935
04. Ngargosari	1.007	880	1.887
05. Pesaren	910	927	1.837
06. Tamanrejo	2.130	2.138	4.268
07. Harjodowo	1.016	1.039	2.055
08. Peron	1.174	1.159	2.333
09. Damarjati	999	975	1.974
10. Mutyosari	1.725	1.744	3.469
11. Kalipakis	880	915	1.795
12. Trimulyo	1.550	1.559	3.109
13. Selokaton	913	952	1.865
14. Ngadinarwo	1.889	1.762	3.651
15. Tampingwinarno	1.078	1.064	2.142
16. Kebumen	2.077	2.374	4.451
17. Sukorejo	4.450	4.566	9.016
18. Kalibogor	953	935	1.888
JUMLAH 2004	27.372	28.087	55.459
2003	27.301	28.056	55.337
2002	27.168	27.981	55.149

Sumber Data: Monografi DESA 2004

Catatan :

Tabel : 3.6

**KEPADATAN PENDUDUK
KECAMATAN SUKOREJO**

TAHUN : 2004

DESA	PENDUDUK	LUAS (Km-2)	KEPADATAN (Orang/Km-2)
(1)	(2)	(3)	(4)
01. Gentinggunung	2.768	11,12	249
02. Bringinsari	4.016	7,90	508
03. Purwosari	2.935	5,68	517
04. Ngargosari	1.887	4,33	436
05. Pesaren	1.837	5,67	324
06. Tamanrejo	4.268	5,99	712
07. Harjodowo	2.055	3,31	621
08. Peron	2.333	4,82	484
09. Damarjati	1.974	2,44	809
10. Mulyosari	3.469	3,14	1.104
11. Kalipekis	1.795	2,25	799
12. Trimutyo	3.109	2,69	1.158
13. Selokaton	1.865	2,01	929
14. Ngadiwarno	3.651	4,87	750
15. Tampingwinarno	2.142	2,90	739
16. Kebumen	4.451	2,02	2.203
17. Sukorejo	9.016	2,99	3.020
18. Kalibogor	1.888	1,91	987
JUMLAH 2004	55.459	76,01	730
2003	55.337	76,01	728
2002	55.149	76,01	726

BPS Kabupaten Kendal

Sumber data : Statistik Kecamatan Sukorejo

Catatan :

Tabel : 3.7

SEX RATIO PENDUDUK LAKI-LAKI TERHADAP PEREMPUAN
KECAMATAN SUKOREJO

TAHUN : 2004

DESA	PENDUDUK		SEX RATIO (PER 1000)
	LAKI-LAKI	PEREMPUAN	
(1)	(2)	(3)	(4)
01. Gentinggunung	1.350	1.418	952
02. Bringinsari	1.840	2.176	842
03. Purwosari	1.431	1.504	951
04. Ngargosari	1.007	880	1.144
05. Pesaren	910	927	982
06. Tamanrejo	2.130	2.138	996
07. Harjodowo	1.016	1.039	978
08. Peron	1.174	1.159	1.013
09. Damarjati	999	975	1.018
10. Mulyosari	1.725	1.744	989
11. Kalipakis	880	915	962
12. Trimulyo	1.550	1.559	994
13. Selokaton	913	952	959
14. Ngadiwamo	1.889	1.762	1.072
15. Tampingwinamo	1.078	1.064	1.013
16. Kebumen	2.077	2.374	875
17. Sukorejo	4.450	4.566	975
18. Kalibogor	953	935	1.019
JUMLAH 2004	27.372	28.087	975
2003	27.301	28.056	973
2002	27.168	27.981	973

BPS Kabupaten Kendal

Sumber data : Statistik Kecamatan Sukorejo

Catatan :

Tabel : 3.8

PERKEMBANGAN PENDUDUK PER TAHUN
KECAMATAN SUKOREJO
TAHUN : 1991 - 2004

TAHUN	PENDUDUK	PERKEMBANGAN
		PENDUDUK
(1)	(2)	(%) (3)
2004	55.459	0,22
2003	55.337	0,34
2002	55.149	0,57
2001	54.837	0,66
2000	54.476	1,76
1999	53.533	1,60
1998	52.995	0,58
1997	52.691	0,21
11996	52.583	3,10
1995	51.000	1,21
1994	50.391	1,01
1993	49.885	0,34
1992	49.718	-0,09
1991	49.764	

Tabel : 3.9

BANYAKNYA PENDUDUK MENURUT KELOMPOK UMUR
DAN JENIS KELAMIN
KECAMATAN SUKOREJO
TAHUN : 2004

UMUR	LAKI-LAKI	PEREMPUAN	JUMLAH
(1)	(2)	(3)	(4)
0 - 4	2.591	2.609	5.200
5 - 9	2.586	2.698	5.284
10 - 14	2.918	2.855	5.773
15 - 19	2.953	2.791	5.744
20 - 24	2.241	2.405	4.646
25 - 29	2.233	2.398	4.631
30 - 39	4.487	4.601	9.088
40 - 49	3.436	3.283	6.719
50 - 59	2.047	2.048	4.095
60 keatas	1.880	2.399	4.279
JUMLAH 2004	27.372	28.087	55.459
2003	27.301	28.036	55.337
2002	27.168	27.981	54.837

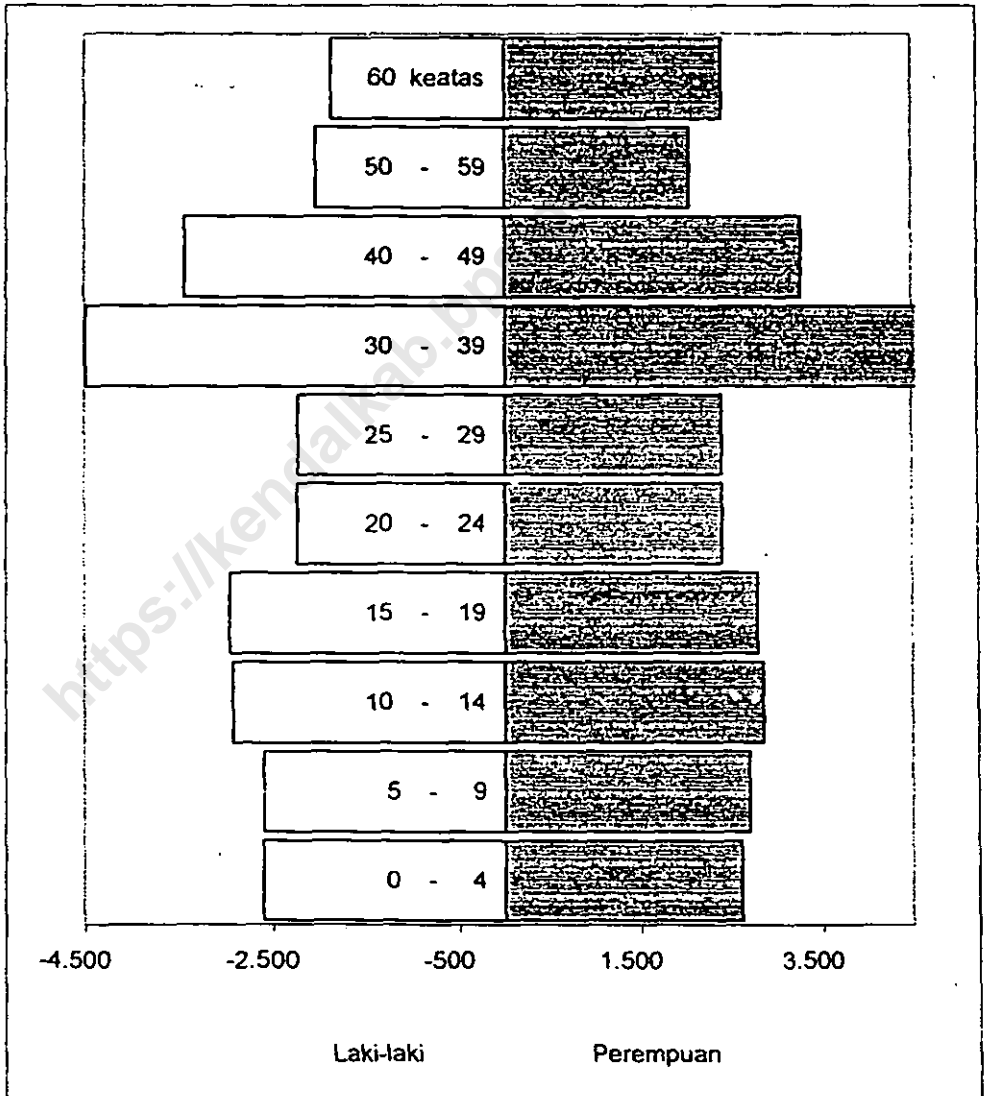
BPS Kabupaten Kendal

Sumber data : Statistik Kecamatan Sukorejo

Catatan :

Grafik : 2

**BANYAKNYA PENDUDUK MENURUT KELOMPOK UMUR
DAN JENIS KELAMIN
KECAMATAN SUKOREJO
TAHUN : 2004**



Tabel : 3.10

**BANYAKNYA PENDUDUK UMUR 5 - 6, 7 - 12, 13 - 15
KECAMATAN SUKOREJO**

TAHUN : 2004

DESA	5 - 6	7 - 12	13 - 15
(1)	(2)	(3)	(4)
01. Gentinggunung	102	330	178
02. Bringinsari	148	479	258
03. Purwosari	108	350	189
04. Ngargosari	69	225	121
05. Pesaren	68	219	118
06. Tamarrejo	157	509	274
07. Harjodowo	76	245	132
08. Peron	86	278	150
09. Damarjati	73	236	127
10. Mulyosari	128	414	223
11. Kalipakis	66	214	115
12. Trimulyo	114	371	200
13. Selokaton	69	223	120
14. Ngadiwarno	134	436	235
15. Tampingwinarno	79	256	138
16. Kebumen	164	531	286
17. Sukorejo	332	1.076	580
18. Kafibogor	69	225	121
JUMLAH 2004	2.042	6.617	3.565
2003	2.035	6.602	3.556

BPS Kabupaten Kendal

Sumber data : Statistik Kecamatan Sukorejo

Catatan :

Tabel : 3.11

**BANYAKNYA PENDUDUK WARGA NEGARA ASING
KECAMATAN SUKOREJO**

TAHUN : 2004

DESA	W N A	W N A	JUMLAH
	CINA	LAINNYA	
(1)	(2)	(3)	(4)
01. Gentinggunung	0	0	0
02. Bringinsari	0	0	0
03. Purwosari	0	0	0
04. Ngargosari	0	0	0
05. Pesaren	0	0	0
06. Tamanrejo	0	0	0
07. Harjodowo	0	0	0
08. Peron	0	0	0
09. Damarjati	0	0	0
10. Mulyosari	0	0	0
11. Kalipakis	0	0	0
12. Trimulyo	0	0	0
13. Selokaton	0	0	0
14. Ngadiwamo	0	0	0
15. Tampingwinamo	0	0	0
16. Kebumen	0	5	5
17. Sukorejo	0	0	0
18. Kalibogor	0	0	0
JUMLAH 2004	0	5	5
2003	0	5	5

BPS Kabupaten Kendal

Sumber data : Statistik Kecamatan Sukorejo

Catatan :

Tabel : 3.12

**BANYAKNYA MUTASI PENDUDUK
KECAMATAN SUKOREJO
TAHUN : 2004**

DESA	KELA- HIRAN	KEMA- TIAN	DATANG	PERGI
(1)	(2)	(3)	(4)	(5)
01. Gentinggunung	17	19	9	7
02. Bringinsari	39	21	39	23
03. Purwosari	26	8	5	28
04. Ngargosari	23	7	12	34
05. Pesaren	12	11	8	15
06. Tamanrejo	35	12	13	29
07. Harjodowo	19	10	22	15
08. Peron	11	9	9	11
09. Damarjati	11	8	8	16
10. Mulyosari	36	21	32	15
11. Kalipakis	18	12	11	14
12. Trimulyo	12	12	14	19
13. Selokaton	10	8	6	6
14. Ngadiwarno	16	19	30	53
15. Tampingwinarno	23	11	8	18
16. Kebumen	61	22	36	29
17. Sukorejo	36	23	58	59
18. Kalibogor	18	7	12	14
JUMLAH 2004	423	240	332	405
2003	660	262	661	671

BPS Kabupaten Kendal

Sumber data : Kantor Kecamatan Sukorejo

Catatan :

Tabel : 3.13

**BANYAKNYA PENDUDUK DI ATAS 5 TAHUN
DIRINCI MENURUT PENDIDIKAN
KECAMATAN SUKOREJO
TAHUN : 2004**

DESA	TIDAK	TIDAK	BELUM	TAMAT SD
	SEKOLAH	TAMAT SD		
(1)	(2)	(3)	(4)	(5)
01. Gentinggunung	158	239	517	826
02. Bringinsari	217	836	549	1.037
03. Purwosari	209	637	422	752
04. Ngargosari	87	562	278	699
05. Pesaren	198	628	193	661
06. Tamanrejo	209	991	634	1.168
07. Harjodowo	136	347	392	522
08. Peron	136	563	279	935
09. Damarjati	258	682	183	941
10. Mulyosari	72	401	305	1.524
11. Kalipekis	126	492	241	1.102
12. Trimulyo	81	773	311	998
13. Selokaton	147	239	424	271
14. Ngadriwarno	159	939	532	1.063
15. Tampingwinarno	119	449	191	689
16. Kebumen	267	1.185	498	1.659
17. Sukorejo	71	1.232	1.195	1.905
18. Kalibogor	369	543	198	771
JUMLAH 2004	3.019	11.738	7.342	17.523
2003	3.044	11.616	7.240	17.379

BPS Kabupaten Kendal

Sumber data : Statistik Kecamatan Sukorejo

Catatan :

Tabel : 3.13 (Lanjutan)

**BANYAKNYA PENDUDUK DI ATAS 5 TAHUN
DIRINCI MENURUT PENDIDIKAN
KECAMATAN SUKOREJO
TAHUN : 2004**

DESA	TAMAT		
	SLTP	SLTA	PT (AKADEMI)
(1)	(6)	(7)	(8)
01. Gentinggunung	45	17	4
02. Bringinsari	44	27	4
03. Purwosari	56	31	2
04. Ngargosari	73	49	2
05. Pesaren	131	83	3
06. Tamandrejo	49	15	0
07. Harjodowo	33	19	0
08. Peron	36	12	0
09. Damarjati	137	58	7
10. Mulyosari	83	125	12
11. Kalipakis	89	69	5
12. Trinufyo	243	99	24
13. Selokaton	274	99	20
14. Ngadiwarno	592	362	20
15. Tampingwinarno	181	73	16
16. Kebumen	1.201	459	109
17. Sukorejo	2.462	479	139
18. Kalibogor	572	156	24
JUMLAH 2004	6.301	2.232	391
2003	6.165	2.139	370

BPS Kabupaten Kendal

Sumber data : Statistik Kecamatan Sukorejo

Catatan :

Tabel : 3.14

**BANYAKNYA PENDUDUK DIATAS 10 TAHUN YANG BEKERJA
DIRINCI MENURUT MATA PENCAHARIAN
KECAMATAN SUKOREJO
TAHUN : 2004**

DESA	PERTANIAN		PERTAMBANGAN DAN PENGGAJIAN		INDUSTRI PENGOLAHAN	
	PENGU - SAHA	BURUH	PENGU - SAHA	BURUH	PENGU - SAHA	BURUH
(1)	(2)	(3)	(4)	(5)	(6)	(7)
01. Gentinggunung	1.192	550	0	0	0	46
02. Bringinsari	1.682	697	0	0	6	22
03. Purwosari	1.000	575	0	0	0	0
04. Ngargosari	978	493	0	0	0	0
05. Pesaren	895	309	0	0	0	18
06. Tamanrejo	1.097	828	0	0	24	36
07. Harjodowo	803	276	0	0	6	19
08. Peron	849	298	0	0	12	26
09. Damarjati	872	289	19	27	16	35
10. Mulyosari	1.597	713	32	29	18	26
11. Kalipakis	569	145	6	8	11	18
12. Trimulyo	868	1.099	4	9	12	19
13. Selokaton	176	128	12	8	9	21
14. Ngadirwamo	948	702	9	23	189	85
15. Tampingwinarno	442	607	0	0	4	11
16. Kebumen	152	427	0	0	88	159
17. Sukorejo	207	386	0	0	137	302
18. Kalibogor	516	189	0	0	6	15
JUMLAH 2004	14.843	8.711	82	104	538	858

Sumber data : Statistik Kecamatan Sukorejo

BPS Kabupaten Kendal

Tabel : 3.14 Lanjutan.

**BANYAKNYA PENDUDUK DIATAS 10 TAHUN YANG BEKERJA
DIRINCI MENURUT MATA PENCAHARIAN
KECAMATAN SUKOREJO
TAHUN : 2004**

DESA	LISTRIK, GAS DAN AIR MINUM		BANGUNAN		PERDAGANGAN, HOTEL DAN RESTORAN	
	PENGU- SAHA	BURUH	PENGU- SAHA	BURUH	PENGU- SAHA	BURUH
[1]	[8]	[9]	[10]	[11]	[12]	[13]
01. Gentinggunung	0	0	0	34	0	4
02. Bringinsari	0	0	0	27	39	0
03. Purwosari	0	0	0	29	27	29
04. Ngargosari	0	0	0	18	31	35
05. Pesaren	0	0	0	16	36	0
06. Tamanrejo	0	0	0	21	145	0
07. Harjodowo	0	0	0	15	32	0
08. Peron	0	0	0	10	39	0
09. Damarjati	0	0	0	13	46	0
10. Mulyosari	0	0	0	34	47	39
11. Kalipakis	0	0	0	16	68	37
12. Trimulyo	0	0	0	31	73	46
13. Selokaton	0	0	0	89	132	89
14. Ngadriwarno	0	3	0	24	169	32
15. Tampungwinamo	0	0	0	36	83	47
16. Kebumen	0	4	2	373	207	275
17. Sukorejo	0	6	6	493	365	499
18. Kalibogor	0	0	0	35	26	79
JUMLAH 2004	0	13	8	1.314	1.565	1.211

Sumber data : Statistik Kecamatan Sukorejo

BPS Kabupaten Kendal

Tabel : 3.14 Lanjutan

**BANYAKNYA PENDUDUK DIATAS 10 TAHUN YANG BEKERJA
DIRINCI MENURUT MATA PENCAHARIAN
KECAMATAN SUKOREJO
TAHUN 2004**

DESA	PENGANGKUTAN DAN KOMUNIKASI		KEUANGAN DAN PERSEWAAN		JASA-JASA		JUMLAH	
	PENGU- SAHA	BURUH	PENGU- SAHA	BURUH	PENGU- SAHA	BURUH	PENGU- SAHA	BURUH
[1]	[14]	[15]	[16]	[17]	[18]	[19]	[20]	[21]
01. Gentinggunung	0	11	0	0	0	17	1.192	662
02. Bringinsari	11	24	0	0	0	29	1.738	799
03. Purwosari	0	0	0	0	0	19	1.027	652
04. Ngargosari	4	14	0	0	0	16	1.013	576
05. Pesaren	7	30	0	0	0	17	938	390
06. Tamanrejo	8	17	0	0	0	18	1.274	920
07. Harjodowo	4	10	0	0	0	13	845	333
08. Peron	0	6	1	3	0	22	901	365
09. Damarjati	3	5	0	0	0	25	956	394
10. Mulyosari	7	12	1	3	0	42	1.702	898
11. Kalipakis	3	16	0	0	0	21	657	261
12. Trimulyo	3	19	2	6	0	38	962	1.267
13. Selokaton	11	27	3	9	0	127	343	498
14. Ngadiwarno	17	33	2	6	0	32	1.334	940
15. Tampingwinarno	9	16	1	4	0	33	539	754
16. Kebumen	23	106	7	24	14	368	493	1.736
17. Sukorejo	48	126	9	33	27	938	799	2.783
18. Kalibogor	9	21	0	0	0	68	557	407
JUMLAH 2004	167	493	26	88	41	1.843	17.270	14.635

BPS Kabupaten Kendal

Sumber data : Kantor Kecamatan Sukorejo

Catatan :

Tabel : 4.1.

**BANYAKNYA PUS AKSEPTOR KB AKTIF
KECAMATAN SUKOREJO**

TAHUN : 2004

DESA	PUS	KONTRASEPSI		
		IUD	PIL	KONDOM
(1)	(2)	(3)	(4)	(5)
01. Gentinggunung	491	27	70	0
02. Bringinsari	837	107	194	0
03. Purwosari	569	160	96	0
04. Ngargosari	439	79	62	0
05. Pesaren	399	95	40	5
06. Tamanrejo	747	80	100	0
07. Harjodowo	494	15	85	0
08. Peron	477	15	69	0
09. Damarjati	367	21	94	0
10. Mulyosari	667	82	43	0
11. Kalipakis	369	84	82	0
12. Trimulyo	582	86	123	0
13. Selokaton	411	34	68	0
14. Ngadriwarno	756	61	155	0
15. Tampingwinamo	429	44	100	0
16. Kebumen	735	127	128	0
17. Sukorejo	1.612	154	323	18
18. Katibogor	370	34	52	0
JUMLAH 2004	10.751	1.305	1.884	23
2003	10.454	1.715	2.042	9

BPS Kabupaten Kendal

Sumber data : PPLKB Kecamatan Sukorejo

Catatan :

Tabel : 4.1. (lanjutan)

**BANYAKNYA PUS AKSEPTOR KB AKTIF
KECAMATAN SUKOREJO**

TAHUN : 2004

DESA	KONTRASEPSI				JUMLAH	
	INP	SUNTIK	MOP	MOW		
(1)	(5)	(7)	(8)	(9)	(10)	
01. Gentinggunung	69	193	0	1	360	
02. Bringinsari	45	279	0	4	629	
03. Purwosari	40	139	0	3	438	
04. Ngargosari	43	150	0	0	334	
05. Pesaren	28	131	3	7	309	
06. Tamanrejo	21	419	0	4	624	
07. Harjodowo	73	193	0	0	366	
08. Peron	41	231	0	2	358	
09. Damarjati	30	137	0	4	286	
10. Mufyosari	25	342	0	53	545	
11. Kalipakis	25	85	0	11	287	
12. Trimulyo	52	170	0	15	446	
13. Selokaton	47	147	2	20	318	
14. Ngadiwarno	70	282	3	13	584	
15. Tampingwinarno	46	115	3	22	330	
16. Kebumen	39	246	0	24	564	
17. Sukorejo	49	563	11	125	1.243	
18. Kalibogor	51	137	3	9	286	
	JUMLAH 2004	794	3.959	25	317	8.307
	2003	1.127	2.886	25	345	7.668

BPS Kabupaten Kendal

Sumber data : PPLKB Kecamatan Sukorejo

Catatan :

Tabel : 5.1

**BANYAKNYA PEMELUK AGAMA
KECAMATAN SUKOREJO
TAHUN : 2004**

DESA	ISLAM	KRISTEN		BUDHA	HINDU	LAINNYA	
		PROT.	KTL				
(1)	(2)	(3)	(4)	(5)	(6)	(7)	
01. Gentinggunung	2.768	0	0	0	0	0	
02. Bringinsari	4.016	0	0	0	0	0	
03. Purwosari	2.935	0	0	0	0	0	
04. Ngargosari	1.887	0	0	0	0	0	
05. Pesaren	1.835	2	0	0	0	0	
06. Tamanrejo	4.268	0	0	0	0	0	
07. Harjodowo	2.055	0	0	0	0	0	
08. Peron	2.333	0	0	0	0	0	
09. Damarjati	1.974	0	0	0	0	0	
10. Mutyosari	3.469	0	0	0	0	0	
11. Kalipakis	1.795	0	0	0	0	0	
12. Trimulyo	3.109	0	0	0	0	0	
13. Selokaton	1.865	0	0	0	0	0	
14. Ngadhwarno	3.651	0	0	0	0	0	
15. Tampingwinamo	2.131	11	0	0	0	0	
16. Kebumen	4.396	28	27	0	0	0	
17. Sukorejo	8.461	212	283	10	50	0	
18. Kalibogor	1.885	0	3	0	0	0	
	JUMLAH 2004	54.833	253	313	10	50	0
	2003	54.421	251	315	10	50	0

BPS Kabupaten Kendal

Sumber data : Statistik Kecamatan Sukorejo

Catatan :

Tabel : 5.2

**BANYAKNYA TEMPAT IBADAH
KECAMATAN SUKOREJO**

TAHUN : 2004

DESA	MASJID	MUSHOLA	GEREJA	KUIL/ PURA
(1)	(2)	(3)	(4)	(5)
01. Gentinggunung	3	17	0	0
02. Bringinsari	6	14	0	0
03. Purwosari	5	23	0	0
04. Ngargosari	4	14	0	0
05. Pesaren	6	21	0	0
06. Tamanrejo	6	26	0	0
07. Harjodowo	3	12	0	0
08. Peron	4	11	0	0
09. Damarjati	5	10	0	0
10. Muhyosari	5	13	0	0
11. Kalipakis	3	10	0	0
12. Trimulyo	6	11	0	0
13. Selokaton	1	12	0	0
14. Ngadiwarno	7	26	0	0
15. Tampingwinarno	4	10	0	0
16. Kebumen	2	22	0	0
17. Sukorejo	9	43	4	0
18. Kalibogor	3	6	0	0
JUMLAH 2004	82	301	4	0
2003	81	294	4	0

BPS Kabupaten Kendal

Sumber data : Statistik DESA di Kecamatan Sukorejo

Catatan :

Tabel : 5.3

**BANYAKNYA ULAMA, MUBALIGH, DAN KHOTIB
KECAMATAN SUKOREJO**

TAHUN : 2004

DESA	ULAMA	MUBALIGH	KHOTIB
(1)	(2)	(3)	(4)
01. Gentinggunung	3	0	15
02. Bringinsari	3	0	30
03. Purwosari	2	0	20
04. Ngargosari	3	1	20
05. Pesaren	2	0	30
06. Tamanrejo	3	0	25
07. Harjodowo	1	1	15
08. Peron	4	0	15
09. Damarjati	3	0	25
10. Mulyosari	2	1	25
11. Kalipakis	3	2	16
12. Trimulyo	5	2	30
13. Selokaton	3	1	10
14. Ngadiwarno	5	2	30
15. Tampingwinarno	1	0	20
16. Kebumen	4	5	25
17. Sukorejo	6	9	45
18. Kalibogor	2	2	15
JUMLAH 2004	55	26	411
2003	55	26	411
2002	52	25	406

BPS Kabupaten Kendal

Sumber data : KUA Kecamatan Sukorejo

Catatan :

Tabel :5.4

**BANYAKNYA NIKAH, TALAK, CERAI DAN RUJUK
KECAMATAN SUKOREJO**

TAHUN : 2004

DESA	NIKAH	TALAK	CERAI	RUJUK
(1)	(2)	(3)	(4)	(5)
01. Gentinggunung	18	0	1	0
02. Bringinsari	26	1	1	0
03. Purwosari	7	0	1	0
04. Ngargosari	20	1	1	0
05. Pesaren	12	0	2	0
06. Tamanrejo	33	1	3	0
07. Harjodowo	12	1	3	0
08. Peron	27	0	0	0
09. Damarjati	20	0	1	0
10. Mulyosari	29	3	4	0
11. Kalipakis	18	0	0	0
12. Trimulyo	25	0	0	0
13. Selokaton	18	1	1	0
14. Ngadriwamo	28	2	2	0
15. Tampingwinarno	19	1	2	0
16. Kebumen	38	1	0	0
17. Sukorejo	77	1	8	0
18. Kalibogor	13	0	0	0
JUMLAH 2004	440	13	30	0
2003	592	11	13	0

BPS Kabupaten Kendal

Sumber data : KUA Kecamatan Sukorejo

Catatan :

Tabel : 6.1

BANYAKNYA SEKOLAH TK, MURID DAN GURU
KECAMATAN SUKOREJO

TAHUN : 2004

DESA	SEKOLAH	MURID	GURU
(1)	(2)	(3)	(4)
01. Gendinggunung	0	0	0
02. Bringinsari	3	50	6
03. Purwosari	1	53	4
04. Ngargosari	1	18	2
05. Pesaren	1	39	2
06. Tamanrejo	1	30	1
07. Harjodowo	0	0	0
08. Peron	1	26	1
09. Damarjati	3	102	4
10. Mulyosari	3	80	5
11. Kalipakis	1	34	2
12. Trimulyo	2	89	5
13. Selokaton	2	40	4
14. Ngadwarno	3	72	3
15. Tampingwinarno	1	35	2
16. Kebumen	4	104	4
17. Sukorejo	6	196	9
18. Kalibogor	1	40	2
JUMLAH 2004	34	1.008	56
2003	28	1.111	52
2002	26	1.163	50

BPS Kabupaten Kendal

Sumber data : Masing-masing Sekolah di Kecamatan Sukorejo
Catatan :

Tabel : 6.2

**BANYAKNYA SEKOLAH DASAR NEGERI, MURID DAN GURU
KECAMATAN SUKOREJO**

TAHUN : 2004

DESA	SEKOLAH	MURID	GURU
(1)	(2)	(3)	(4)
01. Gentinggunung	1	243	7
02. Bringinsari	2	215	13
03. Purwosari	2	362	6
04. Ngargosari	2	219	12
05. Pesaren	2	170	12
06. Tamanrejo	3	450	27
07. Harjodowo	2	246	14
08. Peron	2	293	13
09. Damarjati	1	115	8
10. Mulyosari	1	212	7
11. Kalipakis	2	200	15
12. Trimulyo	1	145	7
13. Selokaton	2	150	12
14. Ngadinwarno	3	350	21
15. Tampingwinarno	1	162	9
16. Kebumen	4	328	36
17. Sukorejo	4	559	28
18. Kalibogor	1	150	10
JUMLAH 2004	36	4.569	257
2003	35	5.639	266

BPS Kabupaten Kendal

Sumber data : Masing-masing Sekolah di Kecamatan Sukorejo

Catatan :

Tabel : 6.3

**BANYAKNYA SEKOLAH DASAR SWASTA, MURID DAN GURU
KECAMATAN SUKOREJO
TAHUN : 2004**

DESA	SEKOLAH	MURID	GURU
(1)	(2)	(3)	(4)
01. Gentinggunung	0	0	0
02. Bringinsari	0	0	0
03. Purwosari	0	0	0
04. Ngargosari	0	0	0
05. Pesaren	0	0	0
06. Tamanrejo	0	0	0
07. Harjodowo	0	0	0
08. Paron	0	0	0
09. Damarjati	0	0	0
10. Mulyosari	0	0	0
11. Kalipakis	0	0	0
12. Trimulyo	0	0	0
13. Selokaton	0	0	0
14. Ngadiwarno	0	0	0
15. Tampingwinarno	0	0	0
16. Kebumen	0	0	0
17. Sukorejo	2	337	11
18. Kalibogor	0	0	0
JUMLAH 2004	2	337	11
2003	2	354	11

BPS Kabupaten Kendal

Sumber data : Masing-masing Sekolah di Kecamatan Sukorejo
Catatan :

Tabel : 6.4

**BANYAKNYA MADRASAH IBTIDAIYAH, MURID DAN GURU
KECAMATAN SUKOREJO**

TAHUN : 2004

DESA	SEKOLAH	MURID	GURU
(1)	(2)	(3)	(4)
01. Gentinggunung	1	236	6
02. Bringinsari	1	116	6
03. Purwosari	0	0	0
04. Ngargosari	0	0	0
05. Pesaren	0	0	0
06. Tamanrejo	1	60	7
07. Harjodowo	1	145	6
08. Peron	0	0	0
09. Damarjati	1	75	8
10. Mulyosari	1	92	6
11. Kalipakis	0	0	0
12. Trimulyo	1	164	6
13. Selokaton	1	132	6
14. Ngadinarno	1	45	5
15. Tampingwinarno	0	0	0
16. Kebumen	1	102	5
17. Sukorejo	1	139	6
18. Kalibogor	0	0	0
JUMLAH 2004	11	1.306	67
2003	10	1.314	58

BPS Kabupaten Kendal

Sumber data : Masing-masing Sekolah di Kecamatan Sukorejo

Catatan :

Tabel : 6.5

BANYAKNYA SEKOLAH LANJUTAN PERTAMA NEGERI, MURID DAN GURU
KECAMATAN SUKOREJO

TAHUN : 2004

DESA	SEKOLAH	MURID	GURU
(1)	(2)	(3)	(4)
01. Gentinggunung	0	0	0
02. Bringinsari	0	0	0
03. Purwosari	0	0	0
04. Ngargosari	0	0	0
05. Pesaren	0	0	0
06. Tamanrejo	0	0	0
07. Harjodowo	0	0	0
08. Peron	0	0	0
09. Damarjati	0	0	0
10. Mulyosari	0	0	0
11. Kalipakis	0	0	0
12. Trimulyo	0	0	0
13. Selokaton	0	0	0
14. Ngadinarno	0	0	0
15. Tampingwinarno	0	0	0
16. Kebumen	1	379	25
17. Sukorejo	1	829	44
18. Kalibogor	0	0	0
JUMLAH 2004	2	1.208	69
2003	2	1.264	68

BPS Kabupaten Kendal

Sumber data : Masing-masing Sekolah di Kecamatan Sukorejo

Catatan : Termasuk SLTP Kejuruan Negeri

Tabel : 6.6

**BANYAKNYA SEKOLAH LANJUTAN PERTAMA SWASTA, MURID DAN GURU
KECAMATAN SUKOREJO**

TAHUN : 2004

DESA	SEKOLAH	MURID	GURU
(1)	(2)	(3)	(4)
01. Gentinggunung	0	0	0
02. Bringinsari	0	0	0
03. Purwosari	0	0	0
04. Ngargosari	0	0	0
05. Pesaren	0	0	0
06. Tamanrejo	0	0	0
07. Harjodowo	0	0	0
08. Peron	0	0	0
09. Damarjati	0	0	0
10. Mulyosari	0	0	0
11. Kalipakis	0	0	0
12. Trimulyo	0	0	0
13. Selokaton	0	0	0
14. Ngadinwarno	0	0	0
15. Tampingwinarno	0	0	0
16. Kebumen	1	158	14
17. Sukorejo	1	161	10
18. Kalibogor	0	0	0
JUMLAH 2004	2	319	24
2003	2	410	22

BPS Kabupaten Kendal

Sumber data : Masing-masing Sekolah di Kecamatan Sukorejo

Catatan : Termasuk SLTP Kejuruan Swasta

Tabel : 6.7

**BANYAKNYA MADRASAH TSANAWIYAH, MURID DAN GURU
KECAMATAN SUKOREJO**

TAHUN : 2004

DESA	SEKOLAH	MURID	GURU
(1)	(2)	(3)	(4)
01. Gentinggunung	1	126	15
02. Bringinsari	0	0	0
03. Purwosari	0	0	0
04. Ngargosari	1	119	12
05. Pesaren	0	0	0
06. Tamanrejo	0	0	0
07. Harjodowo	0	0	0
08. Peron	0	0	0
09. Damarjati	0	0	0
10. Mulyosari	0	0	0
11. Kalipakis	0	0	0
12. Trimulyo	1	316	21
13. Selokaton	0	0	0
14. Ngadiwarno	1	516	32
15. Tampingwinarno	0	0	0
16. Kebumen	0	0	0
17. Sukorejo	0	0	0
18. Kalibogor	0	0	0
JUMLAH 2004	4	1.077	80
2003	4	1.213	63

BPS Kabupaten Kendal

Sumber data : Masing-masing Sekolah di Kecamatan Sukorejo
Catatan :

Tabel : 6.8

**BANYAKNYA SEKOLAH LANJUTAN ATAS NEGERI, MURID DAN GURU
KECAMATAN SUKOREJO**

TAHUN : 2004

DESA	SEKOLAH	MURID	GURU
(1)	(2)	(3)	(4)
01. Gentinggunung	0	0	0
02. Bringinsari	0	0	0
03. Purwosari	0	0	0
04. Ngargosari	0	0	0
05. Pesaren	0	0	0
06. Tamanrejo	0	0	0
07. Harjodowo	0	0	0
08. Peron	0	0	0
09. Damarjati	0	0	0
10. Mulyosari	0	0	0
11. Kalipakis	0	0	0
12. Trimulyo	0	0	0
13. Selokaton	0	0	0
14. Ngadinarno	0	0	0
15. Tampingwinarno	0	0	0
16. Kebumen	1	364	25
17. Sukorejo	1	712	40
18. Kalibogor	0	0	0
JUMLAH 2004	2	1.076	65
2003	2	1.060	60

BPS Kabupaten Kendal

Sumber data : Masing-masing Sekolah di Kecamatan Sukorejo
Catatan : Termasuk SLTA Kejuruan Negeri

Tabel : 6.9

**BANYAKNYA SEKOLAH LANJUTAN ATAS SWASTA, MURID DAN GURU
KECAMATAN SUKOREJO
TAHUN : 2004**

DESA	SEKOLAH	MURID	GURU
(1)	(2)	(3)	(4)
01. Gentinggunung	0	0	0
02. Bringinsari	0	0	0
03. Purwosari	0	0	0
04. Ngargosari	0	0	0
05. Pesaren	0	0	0
06. Tamanrejo	0	0	0
07. Harjodowo	0	0	0
08. Peron	0	0	0
09. Damarjati	0	0	0
10. Mulyosari	0	0	0
11. Kalipakis	0	0	0
12. Trimulyo	0	0	0
13. Selokaton	0	0	0
14. Ngadiwarno	1	35	17
15. Tampingwinarno	0	0	0
16. Kebumen	1	387	27
17. Sukorejo	2	336	36
18. Kalibogor	0	0	0
JUMLAH 2004	4	758	80
2003	3	481	67

BPS Kabupaten Kendal

Sumber data : Masing-masing Sekolah di Kecamatan Sukorejo
Catatan : Termasuk SLTA Kejuruan Swasta

Tabel : 6.10

**BANYAKNYA MADRASAH ALIYAH, MURID DAN GURU
KECAMATAN SUKOREJO
TAHUN : 2004**

DESA	SEKOLAH	MURID	GURU
(1)	(2)	(3)	(4)
01. Gentinggunung	0	0	0
02. Bringinsari	0	0	0
03. Purwosari	0	0	0
04. Ngargosari	0	0	0
05. Pesaren	0	0	0
06. Tamanrejo	0	0	0
07. Harjodowo	0	0	0
08. Peron	0	0	0
09. Damarjati	0	0	0
10. Mulyosari	0	0	0
11. Kalipakis	0	0	0
12. Trimulyo	0	0	0
13. Selokaton	0	0	0
14. Ngadiwarno	1	424	32
15. Tampingwinarno	0	0	0
16. Kebumen	0	0	0
17. Sukorejo	0	0	0
18. Kalibogor	0	0	0
JUMLAH 2004	1	424	32
2003	1	495	34

BPS Kabupaten Kendal

Sumber data : Masing-masing Sekolah di Kecamatan Sukorejo

Catatan :

Tabel : 7.1

**BANYAKNYA DOKTER, TENAGA MEDIS (MANTRI KESEHATAN),
 BIDAN, DUKUN BAYI, DAN JURU SUNAT
 KECAMATAN SUKOREJO
 TAHUN : 2004**

DESA	DOKTER	MANTRI KES.	BIDAN	DUKUN BAYI	JURU SUNAT
(1)	(2)	(3)	(4)	(5)	(6)
01. Gentinggunung	0	0	1	1	0
02. Bringinsari	0	0	0	3	0
03. Purwosari	0	0	1	3	0
04. Ngargosari	0	0	1	1	0
05. Pesaren	0	1	2	2	0
06. Tamanrejo	0	0	1	3	0
07. Harjodowo	0	0	1	2	0
08. Peron	0	0	1	1	0
09. Damarjati	0	0	0	1	0
10. Mulyosari	0	0	1	6	0
11. Kalipakis	0	0	1	1	0
12. Trimulyo	0	0	1	0	0
13. Selokaton	0	1	2	0	0
14. Ngadiwarno	1	1	1	2	0
15. Tampingwinarno	0	0	0	1	0
16. Kebumen	2	3	2	2	1
17. Sukorejo	6	5	3	2	2
18. Kalibogor	0	0	1	1	0
<hr/>					
JUMLAH 2004	9	11	20	32	3
2003	8	15	20	29	3

BPS Kabupaten Kendal

Sumber data : Puskesmas Kecamatan Sukorejo

Catatan :

Tabel : 7.2

BANYAKNYA FASILITAS KESEHATAN
KECAMATAN SUKOREJO

TAHUN : 2004

DESA	RSU	PUSKESMAS	PUSKESMAS PEMBANTU
(1)	(2)	(3)	(4)
01. Gentinggunung	0	0	1
02. Bringinsari	0	0	0
03. Purwosari	0	0	1
04. Ngargosari	0	0	0
05. Pesaren	0	0	0
06. Tamanrejo	0	0	0
07. Harjodowo	0	0	0
08. Peron	0	0	0
09. Damarjati	0	0	0
10. Mulyosari	0	0	1
11. Kalipakic	0	0	0
12. Trimulyo	0	0	0
13. Selokaton	0	0	0
14. Ngadinarno	0	1	0
15. Tampingwinarno	0	0	0
16. Kebumen	0	0	0
17. Sukorejo	0	1	0
18. Kalibogor	0	0	0
JUMLAH 2004	0	2	3
2003	0	2	3

BPS Kabupaten Kendal

Sumber data: Puskesmas Kecamatan Sukorejo

Catatan :

Tabel : 7.2 (lanjutan)

**BANYAKNYA FASILITAS KESEHATAN
KECAMATAN SUKOREJO**

TAHUN : 2004

DESA	DOKTER	DOKTER	RUMAH
	UMUM	GIGI	BERSALIN
(1)	(5)	(5)	(7)
01. Gentinggunung	0	0	0
02. Bringinsari	0	0	0
03. Purwosari	0	0	0
04. Ngargosari	3	0	0
05. Pesaren	0	0	0
06. Tamanrejo	0	0	0
07. Harjodowo	0	0	0
08. Peron	0	0	0
09. Damarjati	0	0	0
10. Mulyosari	0	0	0
11. Kalipakis	0	0	0
12. Trimulyo	0	0	0
13. Selokaton	0	0	0
14. Ngadiwarno	0	0	0
15. Tampingwinarno	0	0	0
16. Kebumen	3	0	0
17. Sukorejo	8	3	0
18. Kalibogor	0	0	0
JUMLAH 2004	11	3	0
2003	7	2	0

BPS Kabupaten Kendal

Sumber data: Puskesmas Kecamatan Sukorejo

Catatan :

Tabel : 7.3

**BANYAKNYA SARANA AIR BERSIH
KECAMATAN SUKOREJO**

TAHUN : 2004

DESA	SUMUR	SPT	SUMUR	PELANG- GAN	
	ARTETIS		GALI	PAM	
(1)	(2)	(3)	(4)	(5)	
01. Gentinggunung	0	0	0	0	
02. Bringinsari	0	0	31	0	
03. Purwosari	0	0	0	0	
04. Ngargosari	0	0	5	0	
05. Pesaren	0	0	46	0	
06. Tamanrejo	0	0	34	0	
07. Harjodowo	0	0	69	0	
08. Peron	0	0	46	0	
09. Damarjati	0	0	57	0	
10. Mulyosari	0	0	81	0	
11. Kalipekis	0	0	87	0	
12. Trimulyo	0	0	107	168	
13. Selokaton	0	0	212	86	
14. Ngadinwarno	0	0	201	721	
15. Tampingwinarno	0	0	186	34	
16. Kebumen	0	0	267	542	
17. Sukorejo	5	4	857	923	
18. Kalibogor	0	0	129	239	
	JUMLAH 2004	5	4	2.415	2.713
	2003	5	0	2.686	2.693

BPS Kabupaten Kendal

Sumber data : Puskesmas Kecamatan Sukorejo

Catatan :

Tabel : 7.4

**BANYAKNYA JAMBAAN UMUM, INPRES, DAN SWADAYA
KECAMATAN SUKOREJO**

TAHUN : 2004

DESA	UMUM	INPRES	SWADAYA
(1)	(2)	(3)	(4)
01. Gentinggunung	0	0	29
02. Bringinsari	0	0	128
03. Purwosari	0	0	150
04. Ngargosari	0	0	192
05. Pesaren	0	0	250
06. Tamanrejo	0	0	37
07. Harjodowo	0	0	25
08. Peron	0	0	38
09. Damarjati	0	0	39
10. Mulyosari	0	0	405
11. Kalipakis	0	0	283
12. Trimulyo	0	0	441
13. Selokaton	0	0	145
14. Ngadwarno	0	0	235
15. Tampingwinarno	0	0	199
16. Kebumen	0	0	903
17. Sukorejo	0	1	1.661
18. Kalibogor	0	7	287
Jumlah 2004	0	8	5.447
2003	0	8	5.201

BPS Kabupaten Kendal

Sumber data : Puskesmas Kecamatan Sukorejo

Catatan :

Tabel : 8.1

**BANYAKNYA PENDERITA CACAT
KECAMATAN SUKOREJO**

TAHUN : 2004

DESA	JENIS PENDERITA CACAT						
	TUNA NETRA	TUBUH	MEN TAL	BISU	PSIKOTIK	BISU TULI	JUM LAH
(1)	(2)	(3)	(4)	(5)	(6)	(7)	(8)
01. Gentinggunung	0	2	0	0	1	0	3
02. Bringinsari	1	1	0	0	1	1	4
03. Purwosari	0	1	0	0	0	0	1
04. Ngargosari	0	2	2	0	1	0	5
05. Pesaren	1	0	0	0	0	0	1
06. Tamanrejo	0	1	0	0	1	0	2
07. Harjodowo	1	2	2	0	0	1	6
08. Peron	1	0	0	0	0	3	4
09. Damarjati	1	2	2	0	0	0	5
10. Mulyosari	0	0	0	0	2	2	4
11. Kalipakis	0	0	2	0	0	0	2
12. Trimulyo	0	3	7	0	1	1	12
13. Selokaton	1	1	1	0	0	2	5
14. Ngadinarno	2	3	4	0	0	2	11
15. Tampingwinarno	2	6	5	0	2	2	17
16. Kebumen	1	1	1	0	1	1	5
17. Sukorejo	2	6	4	0	3	2	17
18. Kalibogor	0	1	2	0	0	0	3
JUMLAH 2004	13	32	32	0	13	17	107
2003	19	40	31	0	0	19	171

BPS Kabupaten Kendal

Sumber data : Kantor Kecamatan Sukorejo

Catatan :

Tabel : 8.2

**BANYAKNYA ANAK TERLANTAR, ANAK NAKAL,
ANAK JALANAN, WTS DAN WARIA
KECAMATAN SUKOREJO
TAHUN : 2004**

DESA	ANAK			WTS	WARIA
	TERLAN- TAR	NAKAL	JALANAN		
(1)	(2)	(3)	(4)	(5)	(6)
01. Gentinggunung	47	4	0	0	0
02. Bringinsari	27	0	0	0	0
03. Purwosari	26	0	0	0	0
04. Ngargosari	38	0	0	0	0
05. Pesaren	21	0	0	0	0
06. Tamanrejo	43	0	0	0	0
07. Harjodowo	53	0	0	0	0
08. Peron	25	0	0	0	0
09. Damarjati	32	3	0	0	0
10. Mulyosari	27	3	0	0	0
11. Kalipakis	30	0	0	1	0
12. Trimulyo	29	6	0	0	0
13. Selokaton	15	32	0	0	0
14. Ngadinarno	30	5	0	1	0
15. Tampingwinarno	31	3	0	0	0
16. Kebumen	15	5	0	0	0
17. Sukorejo	28	9	0	0	0
18. Kalibogor	17	2	0	2	0
JUMLAH 2004	534	72	0	4	0
2003	529	44	0	6	0

BPS Kabupaten Kendal

Sumber data : Statistik Kecamatan Sukorejo

Catatan :

<http://indalkab.bps.go.id>

BAB III.

PERTANIAN, PETERNAKAN

PERKEBUNAN DAN PERIKANAN

Tabel : 9.1

**LUAS PANEN DAN PRODUKSI PADI SAWAH DAN PADI GOGO
KECAMATAN SUKOREJO**

TAHUN : 2004

DESA	PADI SAWAH		PADI GOGO	
	LUAS (Ha)	PRODUKSI (Ton)	LUAS (Ha)	PRODUKSI (Ton)
(1)	(6)	(7)	(8)	(9)
01. Gendinggunung	0,00	0,00	0,00	0,00
02. Bringsari	0,00	0,00	0,00	0,00
03. Purwosari	0,00	0,00	0,00	0,00
04. Ngargosari	0,00	0,00	0,00	0,00
05. Pesaren	88,00	422,40	0,00	0,00
06. Tamanrejo	77,00	361,90	0,00	0,00
07. Harjodowo	37,00	173,90	0,00	0,00
08. Peron	114,00	558,60	0,00	0,00
09. Damarjati	205,00	1.004,50	0,00	0,00
10. Mulyosari	184,00	846,40	0,00	0,00
11. Kalipakis	114,00	535,80	0,00	0,00
12. Trimulyo	164,00	770,80	0,00	0,00
13. Selokaton	118,00	554,60	0,00	0,00
14. Ngadinwarno	279,00	1.339,20	0,00	0,00
15. Tampingwinarno	115,00	586,50	0,00	0,00
16. Kebumen	52,00	254,80	0,00	0,00
17. Sukorejo	54,00	264,60	0,00	0,00
18. Kalibogor	99,00	495,00	0,00	0,00
JUMLAH 2004	1.700,00	8.169,00	0,00	0,00

BPS Kabupaten Kendal

Sumber data : KCD Kecamatan Sukorejo

Catatan :

Tabel : 9.2

**LUAS PANEN DAN PRODUKSI PADI DAN JAGUNG
KECAMATAN SUKOREJO**

TAHUN : 2004

DESA	PADI		JAGUNG	
	LUAS (Ha)	PRODUKSI (Ton)	LUAS (Ha)	PRODUKSI (Ton)
(1)	(6)	(7)	(8)	(9)
01. Gentinggunung	0,00	0,00	400,00	164,00
02. Bringinsari	0,00	0,00	430,00	206,40
03. Purwosari	0,00	0,00	120,00	540,00
04. Ngargosari	0,00	0,00	130,00	598,00
05. Pesaren	88,00	422,40	84,00	352,80
06. Tamanrejo	77,00	361,90	269,00	1.212,90
07. Harjodowo	37,00	173,90	298,00	444,80
08. Peron	114,00	558,60	72,00	352,80
09. Damarjati	205,00	1.004,50	111,00	477,30
10. Muhyosari	184,00	846,40	132,00	633,60
11. Kalipakis	114,00	535,80	112,00	571,20
12. Trimulyo	164,00	770,80	162,00	793,80
13. Selokaton	118,00	554,60	60,00	282,00
14. Ngadiwarno	279,00	1.339,20	236,00	1.094,60
15. Tampingwinarno	115,00	586,50	110,00	561,00
16. Kebumen	52,00	254,80	20,00	98,00
17. Sukorejo	54,00	264,60	19,00	91,20
18. Kalibogor	99,00	495,00	37,00	181,30
JUNLAH 2004	1.700,00	8.169,00	2.802,00	8.655,70

BPS Kabupaten Kendal

Sumber data : KCD Kecamatan Sukorejo

Catatan :

Tabel : 9.3

LUAS PANEN DAN PRODUKSI UBI KAYU DAN UBI JALAR
KECAMATAN SUKOREJO

TAHUN : 2004

DESA	UBI KAYU		UBI JALAR	
	LUAS (Ha)	PRODUKSI (Ton)	LUAS (Ha)	PRODUKSI (Ton)
(1)	(5)	(7)	(8)	(9)
01. Gentinggunung	115,00	2.300,00	0,00	0,00
02. Bringinsari	125,00	2.625,00	0,00	0,00
03. Purwosari	80,00	1.520,00	0,00	0,00
04. Ngargosari	55,00	990,00	0,00	0,00
05. Pesaren	45,00	815,00	0,00	0,00
06. Tamanrejo	30,00	546,00	0,00	0,00
07. Harjodowo	30,00	540,00	8,00	140,00
08. Peron	60,00	1.080,00	10,00	180,00
09. Damarjati	60,00	1.140,00	5,00	90,00
10. Mulyosari	60,00	1.146,00	5,00	92,00
11. Kalipakis	60,00	1.148,00	0,00	0,00
12. Trimulyo	40,00	800,00	15,00	275,00
13. Selokaton	0,00	0,00	0,00	0,00
14. Ngadinarno	100,00	1.870,00	3,00	51,00
15. Tampingwinarno	60,00	1.116,00	0,00	0,00
16. Kebumen	20,00	388,00	2,00	36,00
17. Sukorejo	20,00	382,00	2,00	34,00
18. Kalibogor	30,00	567,00	0,00	0,00
JUMLAH 2004	875,00	16.673,00	50,00	898,00

BPS Kabupaten Kendal

Sumber data : KCD Kecamatan Sukorejo

Catatan :

Tabel : 9.4

**LUAS PANEN DAN PRODUKSI KACANG TANAH DAN KEDELAI
KECAMATAN SUKOREJO
TAHUN : 2004**

DESA	KACANG TANAH		KEDELAI	
	LUAS (Ha)	PRODUKSI (Ton)	LUAS (Ha)	PRODUKSI (Ton)
(1)	(5)	(7)	(8)	(9)
01. Gentinggunung	25,00	45,00	0,00	0,00
02. Bringinsari	45,00	81,00	0,00	0,00
03. Purwosari	35,00	63,00	0,00	0,00
04. Ngargosari	45,00	86,00	0,00	0,00
05. Pesaren	82,00	148,00	0,00	0,00
06. Tamanrejo	81,00	152,00	0,00	0,00
07. Harjodowo	45,00	86,00	0,00	0,00
08. Peron	45,00	86,00	0,00	0,00
09. Damarjati	66,00	120,00	0,00	0,00
10. Mulyosari	195,00	388,00	0,00	0,00
11. Kalipakis	115,00	229,00	0,00	0,00
12. Trimulyo	140,00	267,00	0,00	0,00
13. Selokaton	21,00	38,00	0,00	0,00
14. Ngadiwarno	202,00	403,00	0,00	0,00
15. Tampingwinarno	75,00	151,00	0,00	0,00
16. Kebumen	29,00	56,00	0,00	0,00
17. Sukorejo	63,00	114,00	0,00	0,00
18. Kalibogor	89,00	161,00	0,00	0,00
JUMLAH 2004	1.398,00	2.674,00	0,00	0,00

BPS Kabupaten Kendal

Sumber data : KCD Kecamatan Sukorejo

Catatan :

Tabel : 9.5

PRODUKSI TANAMAN PERDAGANGAN
KECAMATAN SUKOREJO
TAHUN : 2004

TAHUN	KELAPA	TEBBAKAU	KAPOK
(1)	(Butir) (2)	(Kw) (3)	(Kw) (4)
1997	238.475	2.510,00	87,40
1998	239.975	2.496,00	73,89
1999	238.540	2.387,00	81,23
2000	237.800	2.395,00	80,40
2001	236.965	2.452,00	82,31
2002	238.750	2.370,00	79,32
2003	243.512	2.450,00	82,10
2004	244.950	2.580,00	83,60

BPS Kabupaten Kendal

Sumber data : Petugas Perkebunan Sukorejo

Catatan :

Tabel : 9.5 (lanjutan)

PRODUKSI TANAMAN PERDAGANGAN
KECAMATAN SUKOREJO
TAHUN : 1997 - 2004

TAHUN	CENGEKHE	KOPI	TEBU
	(Kw)	(Kw)	(Kw)
(1)	(5)	(6)	(7)
1997	5.629,00	6.615,00	0,00
1998	5.183,50	6.645,00	0,00
1999	5.438,00	6.598,00	0,00
2000	5.516,00	6.573,00	0,00
2001	5.210,00	4.793,00	1.127,56
2002	0,00	0,00	0,00
2003	4.869,00	5.278,50	1.645,00
2004	4.863,00	5.271,50	1.639,00

BPS Kabupaten Kendal

Sumber data : Petugas Perkebunan Kecamatan Sukorejo

Catatan :

Tabel : 9.6

PRODUKSI IKAN
KECAMATAN SUKOREJO
TAHUN : 2004

BULAN	PRODUKSI			
	BAWAL	NILA	LELE	RUCAH
	(Ton)	(Ton)	(Ton)	(Ton)
(1)	(2)	(3)	(4)	(5)
01. Januari	0,0000	0,0000	0,1000	0,0190
02. Pebruari	0,0000	0,0000	0,0850	0,0240
03. Maret	0,0000	0,0000	0,0800	0,0170
04. April	0,0000	0,0000	0,0840	0,0200
05. Mei	0,0000	0,0000	0,1200	0,0290
06. Juni	0,0000	0,0000	0,0700	0,0170
07. Juli	0,0000	0,0000	0,0550	0,0150
08. Agustus	0,0000	0,0000	0,1370	0,0230
09. September	0,0000	0,0000	0,0600	0,0210
10. Oktober	0,0000	0,0000	0,0550	0,0170
11. Nopember	0,0000	0,0000	0,0750	0,0190
12. Desember	0,0000	0,0000	0,0480	0,0270
JUMLAH 2004	0,0000	0,0000	0,9690	0,2480
2003	0,0000	0,0000	38,1500	2,1600

BPS Kabupaten Kendal

Sumber data : Mantri Perikanan Kecamatan Sukorejo

Catatan :

Tabel : 9.7

**BANYAKNYA UNGGAS
KECAMATAN SUKOREJO**

TAHUN : 2004

DESA	AYAM	AYAM	AYAM	BEBEK/	
	KAMPUNG	RAS PETELOR	RAS PEDAGING	ITIK	
(1)	(2)	(3)	(4)	(5)	
01. Gentenggunung	2.201	0	0	21	
02. Bringinsari	6.000	0	0	400	
03. Purwosari	1.005	0	0	306	
04. Ngargosari	1.638	59	0	44	
05. Pesaren	1.732	470	0	0	
06. Tamanrejo	5.200	0	0	0	
07. Harjodowo	1.320	0	0	0	
08. Peron	1.831	676	0	0	
09. Damarjati	2.100	0	3.500	175	
10. Muhyosari	9.150	1.200	0	125	
11. Kalipakis	1.200	15.480	20.000	1.200	
12. Trimulyo	1.761	0	0	149	
13. Selokaton	2.541	0	0	801	
14. Ngadiwarno	2.100	0	9.000	0	
15. Tampingwinarno	1.846	15.000	0	125	
16. Kebumen	1.300	30.000	8.000	0	
17. Sukorejo	3.627	146.000	0	0	
18. Kalibogor	2.500	2.500	0	32	
	JUMLAH 2004	49.052	211.385	40.500	3.378
	2003	43.946	246.000	15.000	2.150

BPS Kabupaten Kendal

Sumber data : Petugas Peternakan Kecamatan Sukorejo

Catatan :

Tabel : 9.7 (lanjutan)

**BANYAKNYA UNGGAS
KECAMATAN SUKOREJO
TAHUN : 2004**

DESA	ITIK MANILA / ENTOG	ANGSA
(1)	(2)	(3)
01. Gentinggunung	0	0
02. Bringinsari	0	0
03. Purwosari	30	0
04. Ngargosari	194	15
05. Pesaren	15	0
06. Tamanrejo	10	0
07. Harjodowo	508	22
08. Paron	0	0
09. Damarjati	30	0
10. Mutyosari	270	0
11. Kalipakis	30	0
12. Trimulyo	7	0
13. Selokaton	0	0
14. Ngadriwarno	28	0
15. Tampingwinarno	125	9
16. Kebumen	0	0
17. Sukorejo	106	18
18. Kalibogor	15	0
JUMLAH 2004	1.368	64
2003	1.297	87

BPS Kabupaten Kendal

Sumber data : Petugas Peternakan Kecamatan Sukorejo
Catatan :

Tabel : 9.8

**PRODUKSI TELUR UNGGAS
KECAMATAN SUKOREJO**

TAHUN : 2004

DESA	AYAM	AYAM	ITK	BURUNG	
	RAS	BURAS		PUYUH	
	(Kg)	(Kg)		(Kg)	
(1)	(2)	(3)	(4)	(5)	
01. Gentinggunung	0	1.235	103	0	
02. Bringinsari	0	2.730	1.765	0	
03. Purwosari	0	456	1.315	0	
04. Ngargosari	781	745	185	0	
05. Pesaren	6.270	787	0	0	
06. Tamanrejo	0	2.360	0	0	
07. Harjodowo	0	600	0	0	
08. Paron	9.013	832	0	0	
09. Damarjati	0	954	682	0	
10. Mulyosari	15.975	4.159	475	0	
11. Kalipekis	185.760	545	3.840	0	
12. Trimulyo	0	800	492	0	
13. Selokaton	0	1.156	2.563	0	
14. Ngadiwamo	0	957	0	0	
15. Tampingwinarno	180.000	839	425	0	
16. Kebumen	360.000	590	0	0	
17. Sukorejo	1.752.000	1.648	0	0	
18. Kalibogor	30.000	1.136	115	0	
	JUMLAH 2004	2.539.799	22.529	11.960	0
	2003	2.525.262	26.131	9.337	36.107

BPS Kabupaten Kendal

Sumber data : Petugas Peternakan Kecamatan Sukorejo

Catatan :

Tabel : 9.9

**BANYAKNYA TERNAK
KECAMATAN SUKOREJO
TAHUN : 2004**

DESA	SAPI	SAPI	KERBAU	KUDA
	BIASA	PERAH		
(1)	(2)	(3)	(4)	(5)
01. Gentinggunung	236	0	0	0
02. Bringinsari	300	0	0	1
03. Purwosari	151	0	0	0
04. Ngargosari	279	0	0	1
05. Pesaren	141	0	0	0
06. Tamanrejo	300	0	0	0
07. Harjodowo	155	0	0	0
08. Paton	287	0	0	0
09. Damarjati	108	0	0	0
10. Mulyosari	340	0	0	0
11. Kalipakis	311	0	0	0
12. Trimulyo	276	0	0	0
13. Selokaton	78	0	21	0
14. Ngadiwarno	352	0	0	0
15. Tampingwinarno	231	0	0	0
16. Kebumen	59	0	0	4
17. Sukorejo	132	0	0	0
18. Kalibogor	350	0	0	0
JUMLAH 2004	4.086	0	21	6
2003	3.721	1	16	1

BPS Kabupaten Kendal

Sumber data : Petugas Peternakan Kecamatan Sukorejo

Catatan :

Tabel : 9.9 (lanjutan)

BANYAKNYA TERNAK
KECAMATAN SUKOREJO

TAHUN : 2004

DESA	KAMBING	DOMBA	BABI
(1)	(6)	(7)	(8)
01. Gentinggunung	1.204	0	0
02. Bringinsari	2.500	0	0
03. Purwosari	1.801	0	0
04. Ngargosari	1.276	0	0
05. Pesaren	1.271	0	0
06. Tamanrejo	1.500	0	0
07. Harjowowo	800	0	0
08. Peron	627	0	0
09. Damarjati	324	0	0
10. Mulyosari	400	0	0
11. Kalipakis	423	0	0
12. Trimulyo	139	0	0
13. Selokaton	157	0	0
14. Ngadimamo	524	0	0
15. Tampingwinamo	314	0	0
16. Kebumen	35	0	0
17. Sukorejo	126	0	0
18. Kalibogor	120	0	0
JUMLAH 2004	13.541	0	0
2003	14.377	1.900	0

BPS Kabupaten Kendal

Sumber data : Petugas Peternakan Kecamatan Sukorejo

Catatan :

<https://kendalkab.bps.go.id>

BAB IV.
PERHUBUNGAN DAN KOMUNIKASI

Tabel : 10.1

**BANYAKNYA SARANA ANGKUTAN DARAT
KENDARAAN BERMOTOR
KECAMATAN SUKOREJO
TAHUN : 2004**

DESA	MOBIL PENUMPANG UMUM	BUS	TRUK	MOBIL PRIBADU DINAS	SEPEDA MOTOR
(1)	(2)	(3)	(4)	(5)	(6)
01. Gentinggunung	7	0	0	0	47
02. Bringinsari	9	0	1	2	132
03. Punwosari	2	0	1	5	140
04. Ngargosari	11	0	0	2	106
05. Pesaren	2	0	2	3	51
06. Tamanrejo	7	0	2	2	85
07. Harjodowo	5	0	7	0	45
08. Peron	8	0	2	3	52
09. Damarjati	5	0	1	2	98
10. Mulyosari	10	0	7	19	233
11. Kalipakis	1	0	0	8	55
12. Trimulyo	4	0	3	0	79
13. Selokston	18	7	6	10	112
14. Ngadinarno	20	0	2	4	150
15. Tampingwinarno	9	0	0	0	108
16. Kebumen	4	0	4	6	116
17. Sukorejo	32	13	10	27	147
18. Kalibogor	10	0	5	10	130
JUMLAH 2004	164	20	53	103	1.886
2003	123	17	40	68	1.122

BPS Kabupaten Kendal

Sumber data : Statistik Kecamatan Sukorejo

Catatan :

Tabel : 10.2

**BANYAKNYA SARANA ANGKUTAN DARAT
KENDARAAN TAK BERMOTOR
KECAMATAN SUKOREJO
TAHUN : 2004**

DESA	DOKAR	GEROBAK	GEROBAK	BECAK	SEPEDA	
		DORONG	HEWAN			
(1)	(2)	(3)	(4)	(5)	(6)	
01. Gentinggunung	0	0	0	0	35	
02. Bringinsari	0	0	0	0	18	
03. Purwosari	0	0	0	0	35	
04. Ngargosari	0	0	0	0	81	
05. Pesaren	0	0	0	0	31	
06. Tamanrejo	0	0	0	0	45	
07. Harjodowo	0	0	0	0	13	
08. Peron	0	0	0	0	47	
09. Damarjati	0	0	0	0	58	
10. Mulyosari	0	0	0	0	45	
11. Kalipakis	0	0	0	0	30	
12. Trimulyo	0	0	0	3	71	
13. Selokaton	0	0	0	2	47	
14. Ngadrarno	0	0	0	0	95	
15. Tampingwinarno	0	0	0	6	91	
16. Kebumen	0	0	0	7	40	
17. Sukorejo	0	0	0	41	27	
18. Kalibogor	0	0	0	0	44	
JUMLAH 2004		0	0	0	59	853
2003		0	0	0	63	357

BPS Kabupaten Kendal

Sumber data : Statistik Kecamatan Sukorejo

Catatan :

Tabel : 10.3

**JENIS PERMUKAAN, KONDISI, DAN KELAS JALAN
KECAMATAN SUKOREJO**

TAHUN : 2004

KEADAAN	PANJANG JALAN		
	2002	2003	2004
	(Km)	(Km)	(Km)
(1)	(2)	(3)	(4)
I. Jenis Permukaan			
a. Aspal	33,00	33,00	39,00
b. Kerikil	80,00	80,00	74,00
c. Tanah	6,00	6,00	6,00
d. Lainnya	0,00	0,00	0,00
Jumlah	119,00	119,00	119,00
II. Kondisi Jalan			
a. Baik	112,00	112,00	110,00
b. Sedang	7,00	7,00	9,00
c. Rusak	0,00	0,00	0,00
d. Rusak Berat	0,00	0,00	0,00
Jumlah	119,00	119,00	119,00
III. Kelas Jalan			
a. Kelas I	0,00	0,00	0,00
b. Kelas II	5,00	5,00	5,00
c. Kelas III	8,00	8,00	8,00
d. Kelas IIIA	20,00	20,00	26,00
e. Kelas IV	0,00	0,00	0,00
f. Kelas V	0,00	0,00	0,00
g. Lainnya	86,00	86,00	80,00
Jumlah	119,00	119,00	119,00

BPS Kabupaten Kendal

Sumber data : Kantor Kecamatan Sukorejo

Catatan :

Tabel : 10.4

BANYAKNYA JEMBATAN DESA
KECAMATAN SUKOREJO

TAHUN : 2004

DESA	JEMBATAN			
	BESI	BETON	KAYU	BAMBU
(1)	(2)	(3)	(4)	(5)
01. Gentinggunung	0	2	0	0
02. Bringinsari	1	2	0	0
03. Purwosari	1	1	0	0
04. Ngargosari	1	0	0	0
05. Pesaren	0	1	0	0
06. Tamanrejo	0	1	0	0
07. Harjodowo	0	0	0	0
08. Peron	0	0	0	0
09. Damarjati	0	1	0	0
10. Mulyosari	0	3	0	0
11. Kalipakis	0	2	0	0
12. Trimulyo	1	3	0	0
13. Selokston	1	0	0	0
14. Ngadiwarno	3	0	0	0
15. Tampingwinarno	2	0	0	0
16. Kabuzen	1	1	0	0
17. Sukorejo	1	1	0	0
18. Kalibogor	0	0	0	0
JUMLAH 2004	12	18	0	0
2003	12	18	0	0

BPS Kabupaten Kendal

Sumber data : Kantor Kecamatan Sukorejo

Catatan :

Tabel : 11.1

BANYAKNYA TELEVISI, RADIO, LISTRIK PLN, DAN TELEPHON
KECAMATAN SUKOREJO

TAHUN : 2004

DESA	TV	RADIO	LISTRIK PLN	TELEPHON
(1)	(2)	(3)	(4)	(5)
01. Gentinggunung	82	66	532	0
02. Bringinsari	385	115	858	0
03. Purwosari	53	27	543	0
04. Ngargosari	246	258	442	0
05. Pesaren	91	47	398	0
06. Tamanrejo	400	230	1.068	0
07. Harjodowo	89	78	427	0
08. Peron	89	112	412	0
09. Damarjati	109	67	422	0
10. Mulyosari	475	75	728	16
11. Kalipakis	325	45	392	15
12. Trimulyo	344	329	741	45
13. Selokaton	204	102	431	69
14. Ngadiwarno	325	20	826	28
15. Tampingwinarno	132	59	541	8
16. Kebumen	241	56	964	258
17. Sukorejo	467	129	2.106	749
18. Kalibogor	319	45	462	29
JUMLAH 2004	4.376	1.860	12.293	1.217
2003	2.769	1.711	8.525	1.087

BPS Kabupaten Kendal

Sumber data : Statistik Kecamatan Sukorejo

Catatan :

<https://kendalkab.bps.go.id>

BAB V. LAIN - LAIN

Tabel : 12.1

BANYAKNYA LAPANGAN OLHAHRAGA
KECAMATAN SUKOREJO

TAHUN : 2004

DESA	SEPAK BOLA	VOLLEY	BULU TANGKIS	TENIS
(1)	(2)	(3)	(4)	(5)
01. Gentinggunung	1	1	0	0
02. Bringinsari	2	1	0	0
03. Purwosari	1	1	0	0
04. Ngargosari	1	1	0	0
05. Pesaren	1	1	0	1
06. Tamanrejo	2	1	0	0
07. Harjodowo	1	1	0	0
08. Peron	1	1	0	0
09. Damarjati	2	1	0	0
10. Mulyosari	2	2	0	0
11. Kalipakis	1	1	0	0
12. Trimulyo	1	1	0	0
13. Selokaton	1	1	0	0
14. Ngadiwarno	1	1	1	0
15. Tampingwinarno	1	1	0	0
16. Kebumen	1	2	3	0
17. Sukorejo	1	2	3	1
18. Kalibogor	1	1	0	0
JUMLAH 2004	22	21	7	2
2003	22	21	7	2

BPS Kabupaten Kendal

Sumber data : Kantor Kecamatan Sukorejo

Catatan :

Tabel : 13.1

**BANYAKNYA SURAT PEMBERITAHUAN PAJAK TERDAFTAR
KECAMATAN SUKOREJO**

TAHUN : 2004

DESA	BANYAKNYA
	SURAT PEMBERITAHUAN PAJAK TERDAFTAR
(1)	(2)
01. Gentinggunung	2.939
02. Bringinsari	3.888
03. Purwosari	1.950
04. Ngargosari	2.196
05. Pesaren	18.823
06. Tamanrejo	3.684
07. Harjodowo	2.130
08. Peron	2.355
09. Damarjati	1.202
10. Mulyosari	2.731
11. Kalipakis	1.430
12. Trimulyo	1.902
13. Selokaton	1.032
14. Ngadiwarno	1.904
15. Tampingwinarno	1.405
16. Kebumen	1.846
17. Sukorejo	3.135
18. Kalibogor	1.236
JUMLAH 2004	55.788
2003	38.690

BPS Kabupaten Kendal

Sumber data : Kantor Kecamatan Sukorejo

Catatan :

Tabel : 13.2

PEMASUKAN PAJAK BUMI DAN BANGUNAN
KECAMATAN SUKOREJO

TAHUN : 2004

DESA	PEMASUKAN PBB
	(000)
(1)	(2)
01. Gentinggunung	27.622,00
02. Bringinsari	16.948,00
03. Purwosari	12.383,00
04. Ngargosari	15.074,00
05. Pesaren	27.894,00
06. Tamanrejo	27.809,00
07. Harjodowo	15.662,00
08. Peron	15.154,00
09. Damarjati	21.580,00
10. Mulyosari	25.369,00
11. Kalipakis	18.967,00
12. Trimulyo	21.184,00
13. Selokaton	18.487,00
14. Ngadifwarno	36.220,00
15. Tampingwinarno	20.437,00
16. Kebumen	27.907,00
17. Sukorejo	83.676,00
18. Kalibogor	23.998,00
JUMLAH 2004	456.371,00
2003	351.503,88

BPS Kabupaten Kendal

Sumber data : Kantor Kecamatan Sukorejo

Catatan :