

Katalog BPS : 11102001.3173060

# **KECAMATAN KEMAYORAN DALAM ANGKA 2019**



**BADAN PUSAT STATISTIK  
KOTA ADMINISTRASI JAKARTA PUSAT**

**KECAMATAN KEMAYORAN  
DALAM ANGKA  
2019**



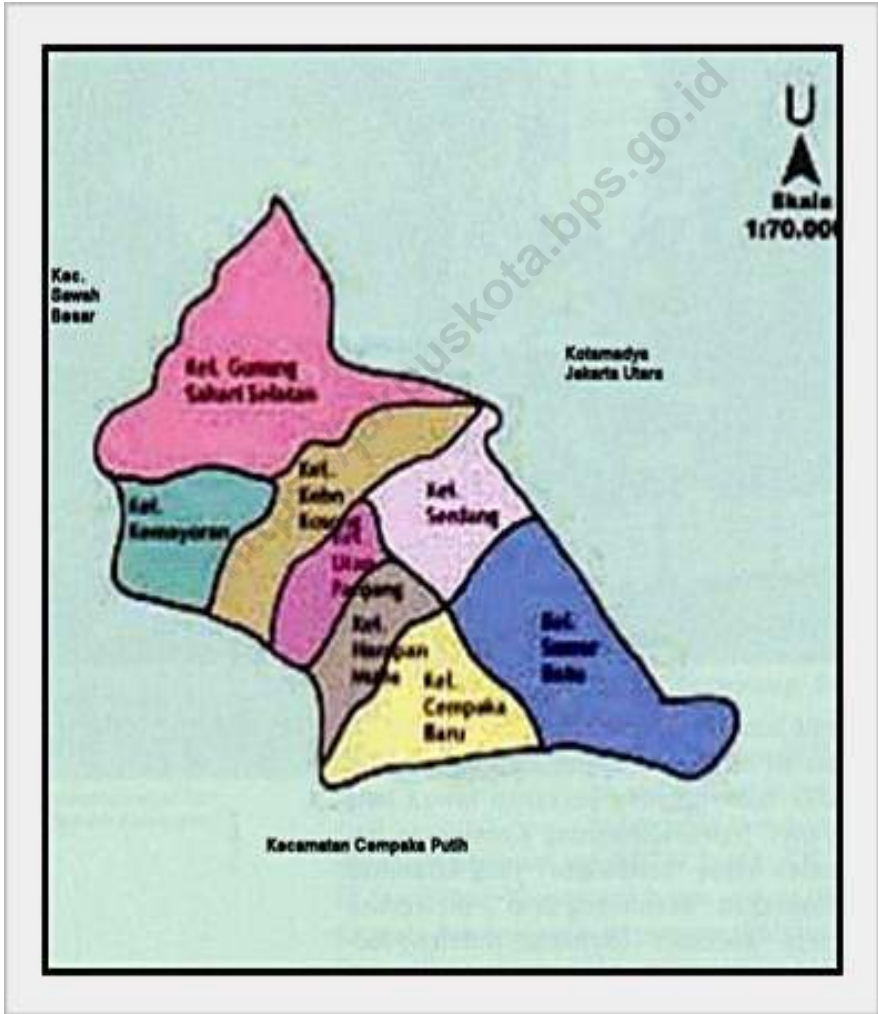
# **KECAMATAN KEMAYORAN DALAM ANGKA 2019**

## ***Kemayoran in Figures 2019***

<b>ISSN</b>	<b>: 0852-2170</b>
<b>No. Publikasi</b> <i>Publication Number</i>	<b>: 31730.1911</b>
<b>Katalog BPS</b>	<b>: 112001.3173060</b>
<b>Ukuran Buku</b> <i>Book Size</i>	<b>: 15 cm X 21 cm</b>
<b>Jumlah Halaman</b> <i>Number of pages</i>	<b>: 110 halaman/<i>pages</i></b>
<b>Naskah</b> <i>Manuscript</i>	<b>BADAN PUSAT STATISTIK</b> <b>: KOTA ADMINISTRASI JAKARTA PUSAT</b> <i>BPS-Statistics of Jakarta Pusat</i>
<b>Penyunting</b> <i>Editor</i>	<b>BADAN PUSAT STATISTIK</b> <b>: KOTA ADMINISTRASI JAKARTA PUSAT</b> <i>BPS-Statistics of Jakarta Pusat</i>
<b>Gambar Kulit</b> <i>Cover Design</i>	<b>BADAN PUSAT STATISTIK</b> <b>: KOTA ADMINISTRASI JAKARTA PUSAT</b> <i>BPS-Statistics of Jakarta Pusat</i>

**Boleh dikutip dengan menyebutkan sumbernya**  
*May be cited with reference to the source*

# DETA KECAMATAN KEMAYORAN MAPS OF KEMAYORAN



<https://jakpuskota.bps.go.id>

# **KATA SAMBUTAN CAMAT KEMAYORAN**

Saya menyambut dengan gembira atas terbitnya buku KECAMATAN KEMAYORAN DALAM ANGKA TAHUN 2019 yang merupakan publikasi tahunan yang disusun oleh Koordinator Statistik Kecamatan Kemayoran. Buku ini diterbitkan dalam dua bahasa, yaitu Bahasa Indonesia dan Bahasa Inggris yang sesuai dengan kebutuhan akan statistik yang semakin luas.

KECAMATAN KEMAYORAN DALAM ANGKA TAHUN 2019 ini merupakan sumber informasi statistik yang dipakai dalam kebijakan pembangunan di daerah ini. Oleh sebab itu saya meminta agar Koordinator Statistik Kecamatan selalu menjalin koordinasi yang baik dengan sumber data terkait seperti Kantor/ Dinas Pemerintah ataupun dengan perusahaan swasta di wilayah kecamatan ini, sehingga kelak dapat menyajikan data statistic yang lebih lengkap dan akurat.

Saya berharap buku ini bermanfaat bagi para pemakainya.

Jakarta, September 2019  
CAMAT KEMAYORAN

Asep Mulyaman  
NIP. 197409261993111001

## **MESSAGE HEAD OF KEMAYORAN SUB-DISTRICT**

*I am very delighted to welcome the publication of KEMAYORAN in figure 2019 which is the annual publication that arranged by Sub-District Statistical Officer. Beside this book is published in dual language, Bahasa and English in that more appropriate for statistical data necessary.*

*KEMAYORAN in figure 2019 is an important statistical information source that will be used for sub-district development policies. Therefore, I suggest that Sub-District Statistical Officer always keep good cooperation and coordination with any data source such as governmental agencies and private establishment, so that can provides more completely and accurately statistical data in the next period.*

*I hope this book will be useful for data consumer.*

Jakarta, September 2019  
HEAD OF KEMAYORAN SUB-DISTRICT

Asep Mulyaman  
NIP. 197409261993111001

# KATA PENGANTAR

Buku KECAMATAN KEMAYORAN DALAM ANGKA TAHUN 2019 ini merupakan publikasi rutin yang diterbitkan oleh Badan Pusat Statistik Jakarta Pusat setiap tahun yang berisi tentang data Pemerintahan, Kependudukan, Sosial Budaya dan Ekonomi.

Sebagai publikasi tahunan, buku ini menyajikan data statistik yang menggambarkan keadaan daerah Kemayoran pada periode selama tahun 2018.

Dengan meningkatnya permintaan data statistik yang bersifat mendasar seperti pada tingkat kelurahan dan kecamatan, telah mendorong kami untuk menerbitkan dalam dua bahasa yaitu Indonesia dan Inggris. Kami juga menyadari bahwa buku ini masih memerlukan penyempurnaan dan perbaikan di masa yang akan datang.

Pada kesempatan ini kami menyampaikan ucapan terima kasih kepada semua pihak terutama Camat KEMAYORAN beserta staf dan Kantor/Instansi lainnya sehingga publikasi ini dapat diterbitkan.

Diharapkan buku ini dapat memberikan manfaat bagi kita semua.

Jakarta, September 2019  
KOORDINATOR STATISTIK  
KECAMATAN KEMAYORAN

MOHAMAD ABDUL AZIS  
NIP 198209242011011010



## ***PREFACE***

*KEMAYORAN in Figure 2018 is the routine of the previous publication which contents many information such as Government, Population, Social and Culture, and Economic.*

*As the annual publication, this book provides the statistical data which indicate the sub-district's condition during 2017.*

*As the increasing demand on basic statistics such as sub-district and villages data has motivated us to publish in dual language, Bahasa and English. We also understand that the book needs to be improved in the future.*

*I also would like to thanks to everyone who helped especially the head of sub-district administration and staff of KEMAYORAN and other government agencies so that publication has been made possible.*

*I hope this book will give more advantages for all of us.*

*Jakarta, September 2019  
Sub-District Statistical Officer of  
KEMAYORAN*

MOHAMAD ABDUL AZIS  
NIP 198209242011011010

# DAFTAR ISI/CONTENTS

	Halaman
PETA KECAMATAN/ <i>MAP OF DISTRICT</i>	iii
KATA SAMBUTAN/ <i>MESSAGE</i>	v
KATA PENGANTAR/ <i>PREFACE</i>	vii
DAFTAR ISI/ <i>CONTENTS</i>	ix
DAFTAR TABEL/ <i>LIST OF TABLES</i>	x
DAFTAR GRAFIK/ <i>LIST OF GRAPHICS</i>	x
GEOGRAFIS/ <i>GEOGRAPHIC</i>	1
IKLIM/ <i>CLIMATE</i>	9
PEMERINTAHAN/ <i>GOVERNMENT</i>	19
PENDUDUK DAN KETENAGAKERJAAN/ <i>POPULATION AND EMPLOYMENT</i>	27
SOSIAL/ <i>SOCIAL AFFAIRS</i>	45
PEREKONOMIAN/ <i>ECONOMIC</i>	77
TRANSPORTASI DAN KOMUNIKASI/ <i>TRANSPORTATION AND COMMUNICATION</i>	83
HOTEL DAN RESTORAN/ <i>HOTEL AND RESTAURANT</i>	89

## DAFTAR TABEL/LIST OF TABLES

Tabel/ Table	Uraian/Description	Halaman/ Page
1.1	Luas Wilayah Menurut Kecamatan dan Kelurahan/ <i>Total Area by District and Village</i>	7
1.2	Perkiraan Jumlah Bidang Tanah Menurut Kelurahan/ <i>Estimation of Land Area by Villages</i>	8
2.1	Rata-rata Curah Hujan dan Hari Hujan Menurut Bulan/ <i>Average Rainfall and Rainy Day by Month</i>	13
2.2	Suhu Udara Menurut Bulan/ <i>Temperature by Month</i>	14
2.3	Kelembaban Relatif Menurut Bulan/ <i>Relative Humidity by Month</i>	15
2.4	Arah dan Kecepatan Angin Menurut Bulan/ <i>Direction and Speed of Air Velocity by Month</i>	16
2.5	Tekanan Udara Menurut Bulan/ <i>Atmospheric Pressure by Month</i>	17
3.1	Jumlah Pegawai Kelurahan Menurut Jenis Kelamin/ <i>Total of employee on village by gender</i>	23
3.2	Luas Wilayah, Jumlah RT,RW dan Penduduk Menurut Kelurahan/ <i>Total Area,Number of RW, RT and Popukation by Villages</i>	24

3.3	Keberadaan Gedung Kantor Kelurahan Menurut Jenis Bangunan Gedung dan Status Kepemilikan/ <i>Availability of office Villages Buildings by Type of Building and Ownership</i>	25
4.1.1	Jumlah Penduduk Menurut Jenis Kelamin , Rasio Jenis Kelamin dan Kepadatan Penduduk/ <i>Number of Population by Sex, Sex Ratio, and Population Density</i>	34
4.1.2	Jumlah Penduduk Menurut Kelurahan Berdasarkan Hasil Sensus Penduduk / <i>Number of Population by Villages Based on Population Census</i>	35
4.1.3	Jumlah Penduduk Yang Lahir, Mati, Datang dan Pindah / <i>Number of Population Birth, Death, In migrants and Out Migrants</i>	36
4.1.4	Jumlah Penduduk Menurut Agama / <i>Number of Population by Religion</i>	37
4.1.5	Persentase Penduduk Menurut Agama / <i>Percentage of Population by Religion</i>	38
4.1.6	Jumlah Penduduk Menurut Kewarganegaraan dan Jenis Kelamin / <i>Number of Population by Citizenship and Sex</i>	39
4.1.7	Jumlah Penduduk Berdasarkan Mata Pencaharian / <i>Number of Population by Job Description</i>	40
4.1.8	Jumlah Pasangan Nikah, Talak, Cerai dan Rujuk yang Ter-catat Menurut Kelurahan / <i>Number of Marriages Repudiation Divorce and Revocation Registered by Villages</i>	42

4.1.9	Jumlah Penduduk Menurut Tingkat Pendidikan di Kelurahan/ <i>Number Of People about knowledge by Villages</i>	43
5.1.1	Jumlah Sekolah Menurut Jenisnya/ <i>Figure Number Of Public and Private School by level</i>	57
5.1.2	Kumulatif Peserta Keluarga Berencana (KB) Baru Menurut Alat Kontrasepsi dan Bulan / <i>Cummulative of New Family Planing Participants by Contraception Method and Months</i>	59
5.1.3	Kumulatif Peserta Keluarga Berencana (KB) Aktif Menurut Alat Kontrasepsi / <i>Cummulative of Active Family Planning by Contraception Methods</i>	60
5.1.4	Perkembangan Peserta Keluarga Berencana (KB) Baru dan Peserta Keluarga Berencana Aktif / <i>Progress of New Family Planning Participants and Active Family Planning Participants</i>	61
5.1.5	Jumlah Fasilitas Kesehatan Menurut Kelurahan / <i>Number of Health Facilities by Villages</i>	62
5.1.6	Jumlah Penderita Wabah Penyakit Menurut Kelurahan / <i>Number Of Disease Epidemic Patients by Villages</i>	64
5.2.1	Jumlah Tempat Kursus Menurut Kelurahan / <i>Number of Course Facilities by Villages</i>	66
5.2.2	Jumlah Sekolah Negeri Menurut Tingkatannya / <i>Number Of Public Schools by Levels</i>	67

5.2.3	Jumlah Sekolah Swasta Menurut Tingkatannya / <i>Number Of Private Schools by Levels</i>	68
5.3.1	Jumlah Fasilitas Rekreasi dan Kesenian Menurut Kelurahan / <i>Number of Recreation Facilities and Art by Villages</i>	69
5.3.2	Jumlah Kelompok Kegiatan Olahraga Menurut Kelurahan / <i>Number of Sport Clubs by Villages</i>	70
5.3.3	Jumlah Fasilitas Olah Raga Menurut Kelurahan / <i>Number of Sport Facilities by Villages</i>	71
5.3.4	Jumlah Fasilitas Peribadatan Menurut Kelurahan / <i>Number of Religion Facilities by Villages</i>	72
5.3.5	Keberadaan Lembaga/Organisasi Masyarakat / <i>Availability of Public Organization</i>	73
5.3.6	Keberadaan Kegiatan Lembaga/Organisasi Masyara- kat / <i>Availability of Public Organization Activity</i>	74
5.4.1	Keberadaan Tempat Pembuangan Sampah Penduduk Menurut Kelurahan / <i>Availability of Garbage Facilities by Villages</i>	75
5.4.2	Keberadaan Industri Menurut Kelurahan / <i>Availability of Industry and Utility by Villages</i>	76
6.1	Jumlah Pasar Berdasarkan Jenisnya Menurut Kelurahan / <i>Number of Markets based on Its Type by Villages</i>	81

6.2	Jumlah Koperasi Menurut Jenisnya / <i>Number of Cooperatives based on Its Type by Villages</i>	82
7.1	Keberadaan Fasilitas Komunikasi & Transportasi Menurut Kelurahan / <i>Availability of Communication Facility by Villages</i>	87
8.1	Jumlah Hotel (Penginapan), Restoran dan Warung Makan Menurut Kelurahan / <i>Number of Hotel, Restaurant and Canteen by Villages</i>	94

## DAFTAR GRAFIK/LIST OF GRAPHICS

Gambar /Figure	Uraian/ <i>Description</i>	Halaman /Page
1.1	Persentase Luas Wilayah Menurut Kecamatan dan Kelurahan/ <i>Percentage Total Area by District and Village</i>	6
2.1	Rata-rata Curah Hujan Per Hari Menurut Bulan/ <i>Average Rainfall and Rainy Day by Month</i>	12
3.1	Jumlah Pegawai yang Bekerja di Kantor Kelurahan / <i>Figure Number of Employees at Villages Office</i>	22
4.1	Jumlah Penduduk Menurut Kelurahan / <i>Number of Population by Villages</i>	33
5.1	Banyaknya Sekolah Negeri dan Swasta/ <i>Percentage Total Area by district and Village</i>	56
6.1	Jumlah Pasar Berdasarkan Jenisnya Menurut Kelurahan / <i>Figure Number of Markets based on Its Type by Villages</i>	80
8.1	Jumlah Hotel (Penginapan) Menurut Kelurahan/ <i>Number of Hotel by Villages</i>	93



<https://jakpuskota.bps.go.id>

**GEOGRAFIS**



***GEOGRAPHIC***



# 1 GEOGRAFIS GEOGRAPHIC

Jakarta Pusat terdiri dari 8 kecamatan dan 44 kelurahan. Salah satu kecamatannya yaitu Kemayoran. Kecamatan Kemayoran terdiri dari 8 Kelurahan yaitu: Harapan Mulia, Cempaka Baru, Sumur Batu, Utan Panjang, Kemayoran, Serdang, Kebon Kosong, dan Gunung Sahari Selatan.

Badan Pusat Statistik (BPS) telah melakukan pendataan Potensi Desa (PODES) sejak tahun 1980 bersamaan dengan penyelenggaraan Sensus Penduduk 1980.

Dalam kurun waktu 10 tahun, pengumpulan data Podes dilakukan 3 kali, yaitu bersamaan dengan penyelenggaraan Sensus Penduduk, Sensus Pertanian, dan Sensus Ekonomi.

*Jakarta Pusat consists of 8 sub-districts and 44 villages. One of them is Kemayoran. Kemayoran Sub-District consists of 8 villages, there are: Harapan Mulia, Cempaka Baru, Sumur Batu, Utan Panjang, Kemayoran, Serdang, Kebon Kosong, and Gunung Sahari Selatan.*

*BPS-Statistics Indonesia has already recorded village potential (PODES) data since 1980 together with the implementation of the 1980 Population Census.*

*Within one decade, the activity of PODES data collection is carried out in three census activities: Population Census, Agricultural Census and Economic Census.*

Pada PODES 2018 beberapa perubahan dilakukan dengan tujuan selain untuk penyempurnaan juga untuk lebih menambah manfaat bagi konsumen data dan pemerintah daerah dalam perencanaan pembangunan wilayah. Perubahan yang dimaksud adalah penambahan kuesioner Suplemen Kecamatan dan Kabupaten/Kota.

Data PODES merupakan satu-satunya sumber data kewilayahan yang muatannya beragam dan memberi gambaran tentang situasi pembangunan suatu wilayah (regional). Ini berbeda dengan data dari hasil pendekatan rumah tangga yang lebih menekankan pada dimensi aktivitas sektoral. Keduanya sama penting dan menjadi kekayaan BPS.

### **Cakupan Wilayah**

Pencacahan PODES dilakukan terhadap seluruh desa/kelurahan di seluruh Indonesia.

### **Metode Pengumpulan Data**

Pengumpulan data PODES

*In PODES 2018, several changes have been made to provide more benefits of PODES for data users and local government in planning regional development. These changes were especially in providing additional information about sub-district (kecamatan) and district (kabupaten/kota) collected using separate questionnaires supplemented in the PODES activity.*

*PODES data is the only one source of regional data consisting of various information and providing a picture of development progress in a region. The PODES data are different from data resulted from household surveys focusing on the dimension of sectoral activities. Both kind of data are important and become the trade mark of BPS on the data richness aspect.*

### **PODES Coverage**

*PODES enumeration is conducted in the entire villages in Indonesia.*

### **Method of Data Collection**

*The collection of PODES data was*

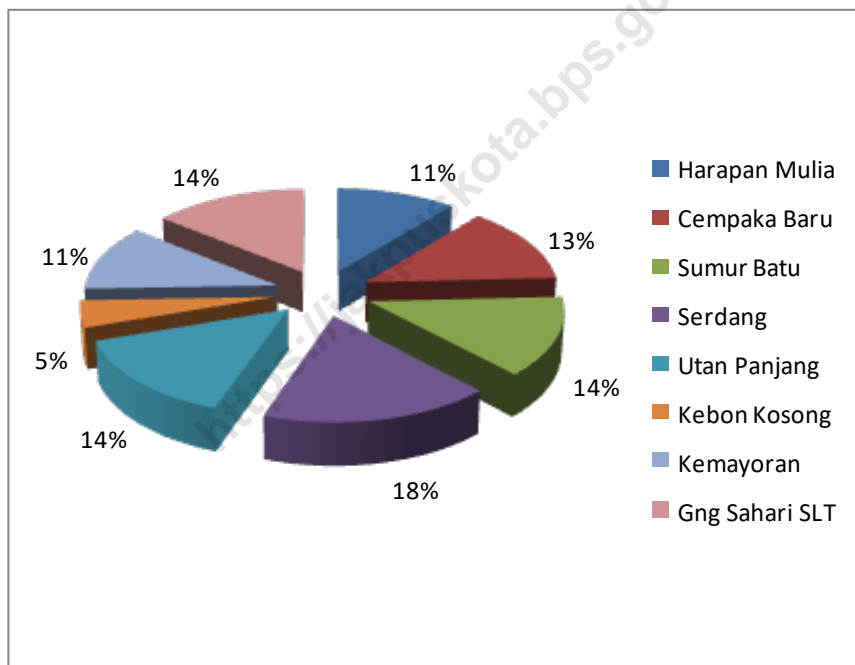
dilakukan dengan cara sensus (*complete enumeration*). Pencacahan dilakukan melalui wawancara langsung oleh petugas pencacah (PCL) terhadap Kepala Desa/Lurah, staf yang ditunjuk atau nara sumber lain yang relevan.

**Desa dataran** adalah desa/kelurahan/lainnya yang sebagian besar wilayahnya rata/datar.

*conducted by a census method (complete enumeration). The enumeration was undertaken by interviewing directly to village head or staff member of village office entrusted to answer.*

**Flat village** is a village with the largest part of the village being a flat contour.

**Gambar 1.1. Persentase Luas Wilayah menurut Kelurahan**  
*Figure Percentage of Total Area by Village*  
**2018**



Sumber : SK Gubernur Provinsi DKI Jakarta No. 171/2007  
Source :

**Tabel 1.1 Luas Wilayah Menurut Kelurahan**  
**Table 1.1 Total Area by Village**

**2018**

Kelurahan <i>Village</i>	Luas Wilayah <i>Total Area</i> (Km <sup>2</sup> )	Distribusi Persentase <i>Percentage of</i> <i>Distribution</i>
(1)	(2)	(3)
Harapan Mulya	0,53	7,37
Cempaka Baru	0,99	13,69
Sumur Batu	1,15	15,84
Serdang	0,82	11,34
Utan Panjang	0,54	7,45
Kebon Kosong	1,16	15,96
Kemayoran	0,53	7,24
Gunung Sahari Selatan	1,53	21,11
Jumlah <i>Total</i>	7,25	100,00

Sumber : SK Gubernur Provinsi DKI Jakarta No. 171/2007  
 Source



**Tabel 1.2** Perkiraan Jumlah Bidang Tanah menurut Kelurahan  
**Table** Estimation of Land Area by Villages

2018

Kelurahan <i>Village</i>	Status <i>Status</i>				JUMLAH BIDANG <i>Total of Land Area</i>
	Sudah Terdaftar <i>Registered</i>	Persentase <i>Percentage</i>	Belum Terdaftar <i>Unregiste red</i>	Persentase <i>Percentage</i>	
(1)	(2)	(3)	(4)	(5)	(6)
Harapan Mulya	2 427	93,02	182	6,98	2 609
Cempaka Baru	2 842	90,68	292	9,32	3 134
Sumur Batu	2 906	89,83	329	10,17	3 235
Serdang	3 057	73,70	1 091	26,30	4 148
Utan Panjang	2 679	78,10	751	21,90	3 430
Kebon Kosong	1 030	94,06	65	5,94	1 095
Kemayoran	1 875	69,62	818	30,38	2 693
Gunung Sahari Selatan	2 141	63,46	1 233	38,54	3 374
Jumlah <i>Total</i>	18 957	79,93	4 661	20,07	23 718

Sumber : BPN Kota Administrasi Jakarta Pusat  
 Source : BPN of Jakarta Pusat

# IKLIM



*CLIMATE*

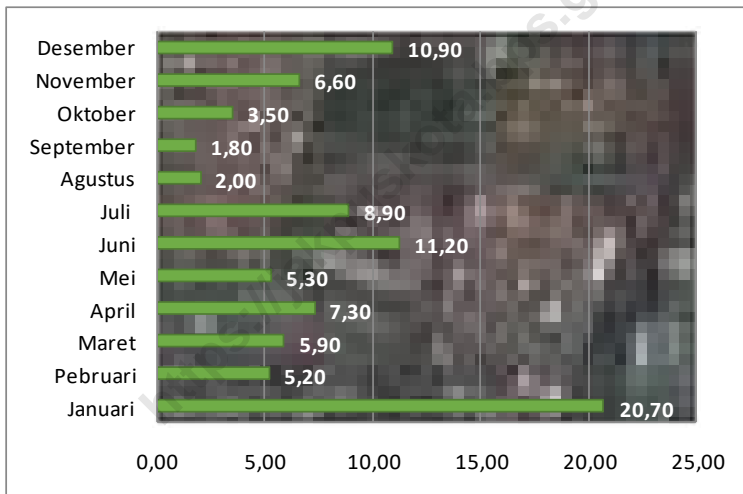


# 2 IKLIM CLIMATE

Kota Administrasi Jakarta Pusat hanya memiliki satu Stasiun Meteorologi, Klimatologi dan Geofisika, yaitu di Kecamatan Kemayoran, sehingga data yang ada di publikasi ini menggunakan data Stasiun Meteorologi dan Geofisika Kemayoran dan sesuai dengan kondisi di kecamatan Kemayoran.

*Jakarta Pusat has only one station Meteorology and Geophysics Agency, which is in Kecamatan Sub-District, so that the data contained in this publication using data output Kecamatan Station Meteorology, Climatology and Geophysics Agency.*

**Gambar 2.1. Curah Hujan per Hari menurut Bulan**  
*Figure Average Rainfall per Day by Month*  
**2 0 1 8**



Sumber : Badan Meteorologi Klimatologi dan Geofisika  
Source : *Meteorological Climatology and Geophysical Board*

**Tabel 2.1 Rata-rata Curah Hujan dan Hari Hujan Menurut Bulan**  
**Table 2.1 Average Rainfall and Rainy Day by Month**

**2018**

Bulan/Month	Curah Hujan /Rainfall (mm)	Hari Hujan (hari)/Rainy Day (days)	Rata-rata Curah Hujan (mm/hari)/ Average of Monthly Rainfall (mm/day)
(1)	(2)	(3)	(4)
Januari / January	214,4	19	11,28
Februari / February	520,8	24	21,70
Maret / March	138,7	15	9,25
April / April	156,5	16	9,78
Mei / May	135,0	10	13,5
Juni / June	138,5	11	12,59
Juli / July	119,9	7	17,13
Agustus / August	0,5	1	0,5
September / September	165,8	3	55,27
Oktober / October	112,4	12	9,37
November / November	195,3	17	11,48
Desember / December	254,1	12	21,18
<i>Rata-rata / Average</i>	182,5	12,25	16,09

Sumber : Badan Meteorologi Klimatologi dan Geofisika  
 Source : Meteorological Climatology and Geophysical Board

**Tabel 2.2** Suhu Udara Menurut Bulan  
**Table 2.2** Temperature by Month

**2018**

Bulan/Month	Suhu Temperature (°C)		
	Rata-rata Minimum <i>Minimum</i>	Rata-rata Maksimum <i>Maximum</i>	Rata-rata Average
(1)	(2)	(3)	(4)
Januari / <i>January</i>	24.0	34.4	28.2
Februari / <i>February</i>	23.4	32.4	27.0
Maret / <i>March</i>	24.0	34.4	28.1
April / <i>April</i>	24.8	34.2	23.5
Mei / <i>May</i>	25.0	35.0	29.0
Juni / <i>June</i>	24.0	35.2	28.7
Juli / <i>July</i>	24.0	34.6	28.5
Agustus / <i>August</i>	24.0	34.4	28.7
September / <i>September</i>	24.0	35.0	28.8
Oktober / <i>October</i>	23.0	34.2	28.9
November / <i>November</i>	24.2	34.4	28.2
Desember / <i>December</i>	24.0	34.8	28.2

Sumber : Badan Meteorologi Klimatologi dan Geofisika  
 Source : *Meteorological Climatology and Geophysical Board*

**Tabel 2.3 Kelembaban Relatif Menurut Bulan**  
**Table 2.3 Relative Humidity by Month**

**2018**

Bulan/Month	Kelembaban Relatif Relative Humidity (%)		
	Minimum Minimum	Maksimum Maximum	Rata-rata Average
(1)	(2)	(3)	(4)
Januari / January	51	94	77
Februari / February	57	97	82
Maret / March	56	93	78
April / April	54	92	77
Mei / May	48	91	75
Juni / June	49	95	76
Juli / July	43	91	73
Agustus / August	35	87	68
September / September	47	92	71
Oktober / October	50	90	74
November / November	47	95	78
Desember / December	41	92	76

Sumber : Badan Meteorologi Klimatologi dan Geofisika  
 Source : Meteorological Climatology and Geophysical Board



**Tabel 2.4** Rata-Rata Tekanan Udara, Kecepatan Angin dan Arah Angin Menurut Bulan di Kota Jakarta Pusat, 2018  
**Table** Average Atmospheric Pressure, Wind Velocity and Wind Direction by Month in Jakarta Pusat Municipality, 2018

Bulan/Month	Rata-rata Tekanan Udara Average of Atmospheric(mb)	Kecepatan Angin/Wind Velocity(knot)	Arah Angin Wind Direction
(1)	(2)	(3)	(4)
Januari / January	214,4	19	11,28
Februari / February	520,8	24	21,70
Maret / March	138,7	15	9,25
April / April	156,5	16	9,78
Mei / May	135,0	10	13,5
Juni / June	138,5	11	12,59
Juli / July	119,9	7	17,13
Agustus / August	0,5	1	0,5
September / September	165,8	3	55,27
Oktober / October	112,4	12	9,37
November / November	195,3	17	11,48
Desember / December	254,1	12	21,18

Sumber : Badan Meteorologi, Klimatologi dan Geofisika

Source : Meteorological, Climatologi and Geophysical Board



<https://jakpuskota.bps.go.id>





**PEMERINTAHAN**



**GOVERNMENT**



# 3 PEMERINTAHAN GOVERNMENT

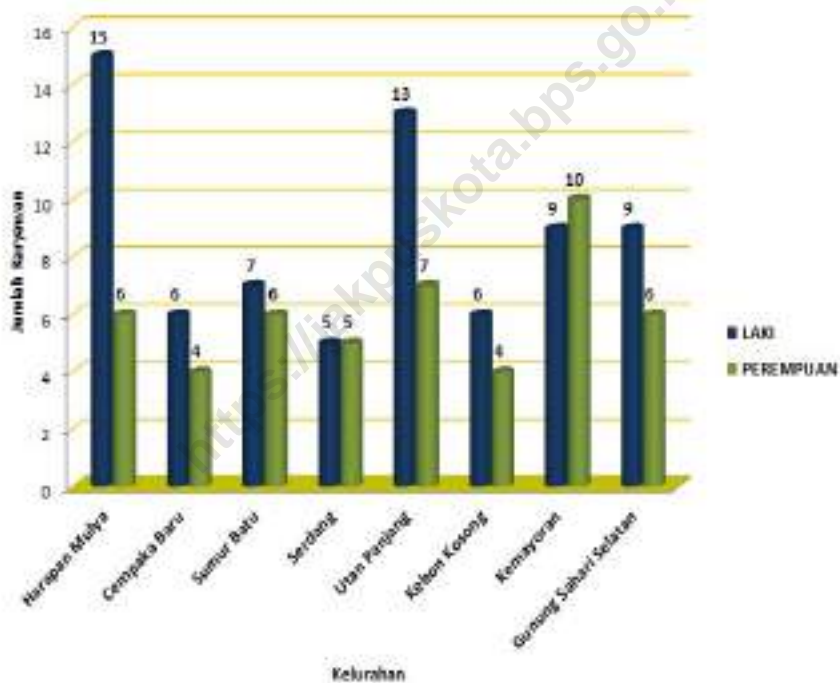
Untuk memudahkan administrasi wilayah, kelurahan yang merupakan bentuk pemerintahan terkecil dibagi lagi ke dalam Satuan Lingkungan Setempat (SLS), yang dikenal dengan nama Rukun Warga (RW). RW dipimpin oleh satu Ketua RW dan satu RW terdiri atas beberapa Rukun Tetangga (RT), yang masing-masing dipimpin oleh satu Ketua RT.

*To facilitate regional administration, village that smallest governance structured was divided into Set of Local Environment (SLS), known as Rukun Warga (RW). RW led by one Head of RW and one RW consist of some Rukun Tetangga (RT), each of other led by one Head of RT.*

**Gambar 3.1. Jumlah Pegawai yang Bekerja di Kantor Kelurahan**

*Figure Number of Employees at Villages Office*

2018



Sumber : Kantor Kelurahan se-Kecamatan Kemayoran

Source : All Village Offices in Kemayoran Sub-District

**Tabel 3.1** Jumlah Pegawai Kelurahan menurut jenis kelamin  
**Table** Total fo employee on village by gender

2018

Kelurahan / Village	Laki– Laki / Male	Perempuan / Female	Total
(1)	(4)	(5)	(6)
Harapan Mulya	15	6	21
Cempaka Baru	6	4	10
Sumur Batu	7	6	13
Serdang	5	5	10
Utan Panjang	13	7	20
Kebon Kosong	6	4	10
Kemayoran	9	10	19
Gunung Sahari Selatan	9	6	15
Jumlah Total	70	48	118

Sumber : Kantor Kelurahan se-Kecamatan Kemayoran  
 Source : All Village Offices in Kemayoran Sub-District



**Tabel 3.2 Luas Wilayah, Jumlah RT, RW, dan Penduduk menurut Kelurahan**  
**Table Total Area, Number of RW, RT and Population by Villages**

2018

Kelurahan Village	Luas Wilayah Total Area (Km <sup>2</sup> )	%	RW	RT	Rumah Tangga House- hold	Penduduk Popula- tion
(1)	(2)	(3)	(4)	(5)	(6)	(7)
Harapan Mulya	0,53	7,31	9	120	8 465	27.722
Cempaka Baru	0,99	13,66	10	138	12181	28.281
Sumur Batu	1,15	15,86	8	106	8768	28.028
Serdang	0,82	11,31	7	113	11 639	38.172
Utan Panjang	0,54	7,45	10	139	7 073	36.690
Kebon Kosong	1,16	16,00	13	127	9 767	39.576
Kemayoran	0,53	7,31	10	118	8 573	25.436
Gunung Sahari Selatan	1,53	21,00	10	122	8.123	24.177
Jumlah Total	7,25	100,00	77	987	74 945	256.298

Catatan/ Note : RW = Rukun Warga/Sub Villages Associations

RT = Rukun Tetangga (KK) /Neighbourhood Associations

\*) Data rumah tangga tahun 2011

Sumber : Kantor Kelurahan se-Kecamatan Kemayoran

**Tabel 3.3** Keberadaan Gedung Kantor Kelurahan menurut Jenis Bangunan Gedung dan Status Pemilikan  
**Table** *Availability of Office Villages Buildings by Type of Building and Ownership*  
**2018**

Kelurahan Village	Jenis Bangunan/ Type of Building			Status Kepemilikan Bangunan Buildings Owner- ship
	Baku Standard	Belum Baku Have Not Standard Yet		Pemerin-tahan Govern-ment
(1)	(2)	(3)		(4)
Harapan Mulya	√	-		√
Cempaka Baru	√	-		√
Sumur Batu	√	-		√
Serdang	√	-		√
Utan Panjang	√	-		√
Kebon Kosong	√	-		√
Kemayoran	√	-		√
Gunung Sahari Selatan	√	-		√

Catatan / Note : Kode / Code √ = Memiliki/Available  
 - = Tidak Memiliki/Not Available

Sumber : Kantor Kelurahan se-Kecamatan Kemayoran  
 Source : All Village Offices in Kemayoran Sub-District

<https://jakpuskota.bps.go.id>

# PENDUDUK & KETENAGAKERJAAN



# POPULATION & EMPLOYMENT



# 4

## PENDUDUK DAN KETENAGAKERJAAN POPULATION AND EMPLOYMENT

Sumber utama data kependudukan adalah Sensus Penduduk yang dilaksanakan setiap sepuluh tahun sekali. Sensus Penduduk telah dilaksanakan sebanyak enam kali sejak Indonesia merdeka yaitu tahun 1961, 1971, 1980, 1990, 2000, dan 2010 pada bulan Mei yang lalu.

Di dalam sensus penduduk, pencacahan dilakukan terhadap seluruh penduduk yang berdomisili di wilayah teritorial Indonesia termasuk warga negara asing kecuali anggota Korps Diplomatik negara sahabat beserta keluarganya.

Metode pengumpulan data dalam sensus dilakukan dengan wawancara antara petugas sensus dengan responden. Cara pencacahan yang dipakai dalam sensus penduduk menggunakan konsep *usual residence* yaitu

*The main source of demographic data is Population Census, which is conducted every ten years. Population Census has been conducted six times since Indonesia's independence: 1961, 1971, 1980, 1990, 2000 and 2010 (on May).*

*The population census enumerates all residents domicile in the entire territory of Republic of Indonesia including foreign citizenship except the diplomatic corps members and their families.*

*Data were collected by interviewing respondents in which using usual residence applied, in the 2000 Population Census was known as de jure and de facto approaches. De jure was applied to the permanent*

konsep dimana penduduk biasa bertempat tinggal. Bagi penduduk yang bertempat tinggal tetap dicacah di mana mereka biasa tinggal, sedangkan untuk penduduk yang tidak bertempat tinggal tetap dicacah di tempat di mana mereka ditemukan petugas sensus biasanya pada malam 'Hari Sensus'. Termasuk penduduk yang tidak bertempat tinggal tetap adalah tuna wisma, awak kapal berbendera Indonesia, penghuni perahu/rumah apung, masyarakat terpencil/terasing, dan pengungsi. Bagi mereka yang mempunyai tempat tinggal tetap, tetapi sedang bertugas ke luar wilayah lebih dari enam bulan, tidak dicacah di tempat tinggalnya. Sebaliknya, seseorang atau keluarga menempati suatu bangunan belum mencapai enam bulan tetapi bermaksud menetap disana dicacah di tempat tersebut. Semua tabel kependudukan (merujuk pada pertengahan tahun yang bersangkutan).

Penduduk Indonesia adalah semua orang yang berdomisili di

*residents, while de facto was applied to non-permanent residents. The permanent residents were enumerated in place where they normally live, the non permanent residents were enumerated where they were found by the enumerators, usually on the night of 'Census Day'. The non permanent residents include homeless people, ship crew, boat people, remote area community and internally displaced persons. For those who had permanent residence but had been away from their former home for six months or more were not enumerated in their permanent places. In contrast, someone or a family who moved to another place less than six months but intended to settle there, was enumerated in that place. All tables of population refer to midyear population.*

*Indonesian Population are all Residents of the entire territory*

wilayah teritorial Republik Indonesia.

*of Republic of Indonesia.*

Rata-rata pertumbuhan penduduk adalah angka yang menunjukkan tingkat pertambahan penduduk per tahun dalam jangka waktu tertentu.

*Average growth of population is the annual population growth rate over a certain period.*

Kepadatan penduduk adalah banyaknya penduduk per km persegi. Rasio jenis kelamin adalah perbandingan antara banyaknya penduduk laki-laki dengan banyaknya penduduk perempuan pada suatu daerah dan waktu tertentu. Biasanya dinyatakan dengan banyaknya penduduk laki-laki untuk 100 penduduk perempuan.

*Population density is the number of people per square kilometer. Sex Ratio is the ratio of the number of males to the number of females in a given area and time, usually expressed as the number of males for every 100 females.*

Rumah Tangga adalah seseorang atau sekelompok orang yang biasanya tinggal bersama dalam suatu bangunan serta pengelolaan makan dari satu dapur. Satu rumah tangga dapat terdiri dari hanya satu anggota rumah tangga (yang dimaksud makan dari satu dapur adalah jika pengurusan kebutuhan sehari-harinya dikelola bersama-

*Household is a group of person who usually live together in a building or housing unit who make common provision for food and other essentials of living. One household could consist of only one household member. Common provision for food means one organising daily needs for all of household members.*



sama menjadi satu).

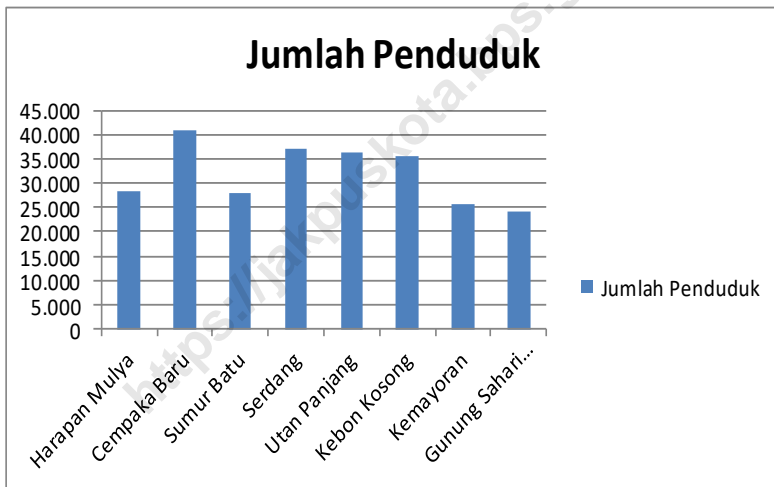
Anggota Rumah Tangga adalah semua orang yang biasanya bertempat tinggal di suatu rumah tangga, baik yang berada di rumah pada waktu pencacahan maupun yang sementara tidak ada.

Rata-rata Anggota Rumah Tangga adalah angka yang menunjukkan rata-rata jumlah anggota rumah tangga per rumah tangga.

*Household member is a person who usually lives in a household regardless of their location at the time of enumeration.*

*Average household size is the average number of household members per household.*

**Gambar 4.1. Jumlah Penduduk menurut Kelurahan**  
*Figure Number of Population Village*  
**2018**



Sumber : Kantor Kelurahan se-Kecamatan Kemayoran

Source : All Village Offices in Kemayoran Sub-District

**Tabel 4.1.1** Jumlah Penduduk Menurut Jenis Kelamin, Rasio Jenis Kelamin dan Kepadatan Penduduk  
**Table** *Number of Population by Sex, Sex Ratio, and Population Density*

**2018**

Kelurahan <i>Village</i>	Luas Wilayah Total Area (Km <sup>2</sup> )	Jenis Kelamin <i>Sex</i>		Jumlah Total	Rasio Jenis Ke- lamin <i>Sex Ratio</i>	Kepadatan Penduduk (Jiwa/ Km <sup>2</sup> ) <i>Pop- ulation Density</i>
		Laki-laki <i>Male</i>	Per- empuan <i>Female</i>			
(1)	(2)	(3)	(4)	(5)	(6)	(7)
Harapan Mulya	0,53	14.488	13.234	27.722	109	52.305
Cempaka Baru	0,99	14.066	14.215	28.281	98	28.566
Sumur Batu	1,15	14.113	13.895	28.028	101	24.372
Serdang	0,82	18.287	19.885	38.172	92	46.551
Utan Panjang	0,54	18.925	17.765	36.690	106	67.944
Kebon Kosong	1,16	20.714	18.862	39.576	109	34.117
Kemayoran	0,53	12.850	12.586	25.436	102	47.992
Gunung Sahari Selatan	1,53	11.831	12.346	24.177	96	15.802
Jumlah Total	7,25	125.274	131.024	256.298	96	35.351

Sumber : Kantor Kelurahan se-Kecamatan Kemayoran

**Tabel 4.1.2** Jumlah Penduduk Menurut Kelurahan Berdasarkan Hasil Sensus Penduduk  
**Table** Number of Population by Villages Based on Population Census

1990, 2000, 2010

Kelurahan Village	Penduduk Population			Pertumbuhan Growth (%)	
	1990	2000	2010	1990-2000	2000-2010
(1)	(2)	(3)	(4)	(5)	(6)
Harapan Mulya	25 631	21 739	23 130	-1,63	0,67
Cempaka Baru	36 862	33 448	31 558	-0,97	-0,58
Sumur Batu	24 094	24 492	23 573	1,64	-0,38
Serdang	32 045	28 106	29 243	-1,31	0,48
Utan Panjang	29 167	28 231	28 328	-0,33	0,03
Kebon Kosong	30 393	24 430	40 804	-2,18	5,35
Kemayoran	22 995	18 785	18 119	-2,02	-0,36
Gunung Sahari Selatan	24 839	18 279	20 336	-3,07	1,07
<b>Jumlah Total</b>	<b>226 528</b>	<b>197 510</b>	<b>215 331</b>	<b>-1,37</b>	<b>6,23</b>

Sumber : Sensus Penduduk 1990, 2000 dan 2010

Source : 1990, 2000 and 2010 Population Census

**Tabel** **Jumlah Penduduk Yang Lahir, Mati, Datang dan Pindah**  
**4.1.3** *Number of Population Birth, Death, In migrants and Out Migrants*  
**Table**

**2018**

Kelurahan <i>Village</i>	Lahir <i>Birth</i>	Mati <i>Death</i>	Datang <i>In Migrants</i>	Pindah <i>Out Migrants</i>
(1)	(2)	(3)	(4)	(5)
Harapan Mulya	43	9	64	59
Cempaka Baru	46	16	106	118
Sumur Batu	39	7	65	84
Serdang	55	18	17	45
Utan Panjang	355	196	632	314
Kebon Kosong	457	149	666	666
Kemayoran	324	148	703	985
Gunung Sahari Selatan	29	26	55	81
Jumlah <i>Total</i>	1348	569	2308	2352

Sumber : Kantor Kelurahan se-Kecamatan Kemayoran

Source : All Village Offices in Kemayoran Sub-District

**Tabel 4.1.4** Jumlah Penduduk Menurut Agama  
**Table** Number of Population by Religion

2018

Kelurahan Village	Islam Moslem	Katholik Catholic	Protestan Protestant	Hindu Hindu	Budha Buddhist	Jumlah Total
(1)	(2)	(3)	(4)	(5)	(6)	(7)
Harapan Mulya	25819	1 081	811	541	270	28.522
Cempaka Baru	36888	1 588	1 191	794	397	40.858
Sumur Batu	25373	1 089	816	544	272	28.094
Serdang	33653	1 384	1 038	692	346	37.113
Utan Panjang	32811	1 432	1 067	711	356	36.377
Kebon Kosong	32358	1 250	938	625	313	35.484
Kemayoran	23154	974	731	487	244	25.590
Gunung Sahari Selatan	21973	915	686	457	229	24.260
Jumlah Total	232038	9 704	7 278	4 852	2 426	256.298

Sumber : Kantor Kelurahan se-Kecamatan Kemayoran

Source : All Village Offices in Kemayoran Sub-District

**Tabel 4.1.5** **Persentase Penduduk Menurut Agama**  
**Table** *Percentage of Population by Religion*

**2018**

Kelurahan <i>Village</i>	Islam <i>Moslem</i>	Katholik <i>Catholic</i>	Protestan <i>Protestant</i>	Hindu <i>Hindu</i>	Budha <i>Budhist</i>	Jumlah <i>Total</i>
(1)	(2)	(3)	(4)	(5)	(6)	(7)
Harapan Mulya	88,69	2,63	6,13	0,24	2,30	100,00
Cempaka Baru	85,78	5,08	8,13	0,51	0,51	100,00
Sumur Batu	77,00	7,00	10,00	3,00	3,00	100,00
Serdang	75,46	7,54	7,48	4,42	5,10	100,00
Utan Panjang	93,87	2,24	2,94	0,52	0,43	100,00
Kebon Kosong	90,88	2,50	5,56	0,59	0,46	100,00
Kemayoran	62,27	9,97	15,11	4,33	8,31	100,00
Gunung Sahari Selatan	79,57	6,73	7,95	0,46	5,29	100,00
Jumlah <i>Total</i>	82,45	5,29	7,64	1,73	2,89	100,00

Sumber : Kantor Kelurahan se-Kecamatan Kemayoran

Source : All Village Offices in Kemayoran Sub-District

**Tabel 4.1.6** Jumlah Penduduk Menurut Kewarganegaraan dan Jenis Kelamin

**Table** Number of Population by Citizenship and Sex

**2018**

Kelurahan Village	WNI Indonesian Resident			WNA Foreigners Non Resident		
	Laki-laki Male	Perempu- an Female	Jumlah Total	Laki-laki Male	Per- empuan Female	Jumla h Total
(1)	(2)	(3)	(4)	(5)	(6)	(7)
Harapan Mulya	14.488	14.034	28.522	0	1	1
Cempaka Baru	14.066	14.215	28.281	0	0	0
Sumur Batu	14.037	13.991	28.028	28	14	42
Serdang	18.286	17.696	35.982	1	1	2
Utan Panjang	18.925	17.765	36.690	0	0	0
Kebon Kosong	15.838	15.365	31.357	33	25	58
Kemayoran	12.850	12.638	25.488	4	6	10
Gunung Sahari Selatan	11.822	11.727	36.743	9	8	17
<b>Jumlah Total</b>	<b>104.474</b>	<b>102.066</b>	<b>251.091</b>	<b>75</b>	<b>55</b>	<b>130</b>

Sumber : Kantor Kelurahan se-Kecamatan Kemayoran

Source : All Village Offices in Kemayoran Sub-District



**Tabel** Jumlah Penduduk Berdasarkan Mata Pencaharian  
**Table 4.1.7** Number of Malnutrition and Head Household Who Receipt Aids Program

2018

Kelurahan <i>Village</i>	PNS	TNI/POLRI/ ABRI	Pensiunan	Pedagang
(1)	(2)	(3)	(4)	(5)
Harapan Mulya	1 014	18	650	1 181
Cempaka Baru	16 816	0	0	4 178
Sumur Batu	629	308	483	3 022
Serdang	2 318	1 142	796	4 394
Utan Panjang	656	60	860	4 690
Kebon Kosong	7 000	0	0	1 224
Kemayoran	138	22	154	7 619
Gunung Sahari Selatan	808	490	0	158
Jumlah <i>Total</i>	29 379	2 039	2 943	26 466

Berlanjut /To be Continued

Lanjutan Tabel/Continued Tabel 4.1.7

Kelurahan Village	Karyawan Swasta	Buruh	Lain-lain	Total
(1)	(6)	(7)	(8)	(9)
Harapan Mulya	5 476	1 530	17 170	27 029
Cempaka Baru	0	0	18 715	39 709
Sumur Batu	2 209	1 756	18 809	27 216
Serdang	8 650	1 038	16 261	34 598
Utan Panjang	10 561	0	18 746	35 573
Kebon Kosong	0	259	22 777	31 261
Kemayoran	3 213	1 981	11 230	24 357
Gunung Sahari Selatan	991	1 612	18 808	22 867
Jumlah Total	31 091	8 176	142 516	242 610

Sumber : Kantor Kelurahan se-Kecamatan Kemayoran

Source : All Village Offices in Kemayoran Sub-District

**Tabel 4.1.8** Jumlah Pasangan Nikah, dan Rujuk yang Tercatat Menurut Kelurahan  
**Table** *Number of Marriages Repudiation Divorce and Revocation Registered by Villages*  
**2015**

Kelurahan <i>Village</i>	Pasangan <i>Couples</i>	
	Nikah <i>Married</i>	Rujuk <i>Revocation</i>
(1)	(2)	(3)
Harapan Mulya	720	-
Cempaka Baru	468	-
Sumur Batu	804	-
Serdang	540	-
Utan Panjang	1 068	-
Kebon Kosong	1 056	-
Kemayoran	420	-
Gunung Sahari Selatan	828	-
<b>Jumlah <i>Total</i></b>	<b>5 904</b>	<b>-</b>

Sumber : Kantor Kelurahan se-Kecamatan Kemayoran

Source : All Village Offices in Kemayoran Sub-District

**Tabel 4.1.9** Jumlah Penduduk Menurut Tingkat Pendidikan di Kelurahan  
**Table** Number Of People about knowledge by Village

**2018**

Kelurahan Village	Tidak tamat SD	Tamat SD	Tamat SLTP	Tamat SLTA
(1)	(2)	(2)	(3)	(4)
Harapan Mulya	1 035	1 499	4 040	19 379
Cempaka Baru	88	1 740	7 268	19 055
Sumur Batu	272	2 722	3 810	10 886
Serdang	346	3 460	4 844	13 839
Utah Panjang	4 067	3 389	6 100	16 945
Kebon Kosong	3 770	3 142	5 655	15 708
Kemayoran	3 861	6 133	6 314	6 318
Gunung Sahari Selatan	2 454	9 392	3 452	3 761
Jumlah Total	15 893	31 476	41 484	105 890

Berlanjut /To be Continued

Lanjutan Tabel/Continued Tabel 4.1.9

Kelurahan <i>Village</i>	Tamat D1,D2 dan D3	Tamat S1, S2 dan S3
(1)	(5)	(6)
Harapan Mulya	823	295
Cempaka Baru	214	9 583
Sumur Batu	5 443	4 082
Serdang	6 920	5 190
Utan Panjang	1 694	1 694
Kebon Kosong	1 571	1 571
Kemayoran	720	1 008
Gunung Sahari Selatan	246	3 038
Jumlah <i>Total</i>	17.631	26.461

# SOSIAL



# *SOCIAL AFFAIRS*



# 5

## SOSIAL

### SOCIAL AFFAIRS

**Sekolah** adalah lembaga pendidikan formal yang dimulai dari pendidikan dasar, menengah, dan tinggi. Pendidikan yang dicatat adalah pendidikan formal berdasar kurikulum Departemen Pendidikan Nasional, termasuk pendidikan yang di selenggarakan oleh pondok pesantren dengan memakai kurikulum Departemen Pendidikan Nasional, seperti Madrasah Ibtidaiyah (MI), Madrasah Tsanawiyah (MTs), dan Madrasah Aliyah (MA). Madrasah diniyah adalah sekolah yang tidak memakai kurikulum dari Departemen Pendidikan nasional.

**Madrasah Ibtidaiyah** adalah lembaga pendidikan berciri khas Islam pada jenjang Sekolah Dasar. Madrasah Tsanawiyah

*School is an education institution starting from primary, secondary and tertiary education. The education data recorded in the survey covering data on formal education based on the curriculum set up by Ministry of National Education including education carried out by Muslim Boarding School (pondok pesantren), implementing the ministry of national education curriculum, such as Madrasah Ibtidaiyah (Islamic Primary School), Madrasah Tsanawiyah (Islamic Junior High School), and Madrasah Aliyah (Islamic Senior High School). Madrasah diniyah (Islamic boarding school/ Islamic school) is school which does not implement curriculum from the Ministry of National Education.*

*Madrasah Ibtidaiyah is Islamic school at primary education. Madrasah Tsanawiyah is Islamic School at lower secondary*



adalah lembaga pendidikan berciri khas Islam pada jenjang Sekolah Menengah Pertama. Madrasah Aliyah adalah lembaga pendidikan berciri khas Islam pada jenjang Sekolah Menengah Atas (SMA).

**Rumah sakit** adalah tempat pemeriksaan dan perawatan kesehatan, biasanya berada pengawasan dokter/tenaga medis, termasuk rumah sakit khusus seperti rumah sakit perawatan paru paru dan RS jantung.

**Rumah Sakit Bersalin/Rumah Bersalin** adalah rumah sakit yang dilengkapi dengan fasilitas untuk melahirkan, pemeriksaan kehamilan, pemeriksaan ibu dan anak serta berada di bawah pengawasan dokter dan atau bidan senior.

**Poliklinik** adalah tempat pemeriksaan kesehatan, biasanya tanpa fasilitas perawatan menginap, berada dalam pengawasan dokter/tenaga medis, tidak termasuk klinik yang terdapat di

*education and Madrasah Aliyah is Islamic School at higher secondary education.*

***Hospital** is a place for health check usually controlled/supervised by doctors/medical personel. Including in the category are special hospitals such Lung Hospital and Coronary Hospital.*

***Maternal Hospital/Maternal Health Care Centre** is a hospitals completed with health facilities for birth delivery, pregnancy check and consultation, and post-natal check, under the supervision of doctor and or senior midwives*

***Polyclinic** is a place for health check and consultation usually under in the control of doctor/medical personnel without in-patient facilities, excluding clinic located in the public health centre (Puskesmas)/hospital. In*

puskesmas/rumah sakit. Poliklinik yang karena suatu hal dan lain hal menyediakan tempat perawatan menginap, tetap di golongan kedalam poliklinik (bukan rumah sakit).

**Puskesmas (Pusat Kesehatan Masyarakat)** adalah unit pelayanan kesehatan milik pemerintah yang bertanggung jawab terhadap pelayanan kesehatan masyarakat untuk wilayah kecamatan, sebagian kecamatan atau kelurahan (misal di DKI Jakarta). Tim Puskesmas sesuai jadwal dapat melakukan kegiatan Puskesmas keliling ke tempat-tempat tertentu dalam wilayah kerjanya, untuk mendekatkan pelayanan dengan masyarakat.

**Puskesmas Pembantu (Pustu)** yaitu Unit pelayanan kesehatan masyarakat yang membantu kegiatan Puskesmas di sebagian dari wilayah kerja. Pada beberapa daerah balai pengobatan telah berubah fungsi menjadi Pustu walaupun papan nama masih tertulis balai pengobatan.

*the case of polyclinic that provides in-patient facilities due to a special reason. It remains to be classified as a polyclinic (not hospital)*

**Public Health Centre (PHC)** is a health centre provided by the government that is responsible for the delivery of health services to the community at the sub-district level, part of sub-district or villages (e.g. in DKI Jakarta). Officials in the PHC as scheduled can provide health centre services in their services areas in the effort of closing their services to the community through Mobile PHC program.

**Subsidiary Public Health Centre** is a health facility that assists the public health centre in its part of working area. In several regions, health Centre, although their sign written in the board remains unchanged.

**Apotik** adalah tempat penjualan obat yang mempunyai izin operasi dari departemen Kesehatan, U.P Ditjen POM, di bawah pengawasan apoteker.

**Imunisasi** adalah memasukan kuman atau racun penyakit tertentu yang sudah dilemahkan (Vaksin) kedalam tubuh dengan cara suntik atau diminum (ditetes dalam mulut) dengan maksud agar terjadi kekebalan tubuh terhadap penyakit tersebut.

**Keluhan kesehatan** adalah keadaan atau kejiwaan baik karena penyakit akut, penyakit kronis, kecelakaan, kriminal atau hal lain.

**Mengobati sendiri** adalah upaya oleh art/keluarga dengan melakukan pengobatan sendiri tanpa datang ketempat fasilitas kesehatan atau memanggil dokter/petugas kesehatan kerumahnya (misal minum obat modern, jamu, kerokan, kompres, kop, pijat) agar sembuh

**Pharmacy** is a place of selling medicines having permit operation from the Department of Health. Through Directorate General for Food and Medicine Supervision, under the control of pharmacist

**Immunization** is putting enervate microbe of a certain disease into human body by injection or drinking (Dropping into mouth) to make the body immune to that disease.

**Health Complaint** is a condition where a person has health or mental problem because of acute illness, chronically illness accident, crimes or others.

**Self Treatment** is an effort of a household members/family to have a health treatment by themselves without visiting health facilities or a Doctor/health personnel (for instance, by taking modern medicine, herb medicine, chief with a coin compress, cupping suction,

atau menjadi ringan keluhan kesehatannya.

*massage) in order to recover from illness or reduce the health complaint.*

**Luas Lantai** adalah luas lantai yang di tempatkan dan di gunakan untuk keperluan sehari-hari.

***Floor area** is the total area which is occupied and utilize daily.*

**Air leding** adalah sumber air yang berasal dari air yang telah diproses menjadi jernih sebelum di alirkan kepada konsumen melalui instalasi berupa saluran air. Sumber air ini biasanya diusahakan oleh PAM/PDAM/BPAM.

***Pipe water** is refined water distributed by water refinery company.*

**Status pengusahaan bangunan tempat tinggal milik sendiri** adalah jika tempat tinggal tersebut pada waktu pencacahan betul betul sudah milik krt atau salah seorang art. Rumah yang dibeli secara angsuran melalui bank atau rumah dengan status sewa di anggap rumah milik sendiri.

***Own ownership property status** is a status of dwelling occupied belongs to the head of household or one of the household member. Houses bought through bank credit or houses with leasing status were also categorized as an own property.*

**Bencana Alam** adalah peristiwa alam yang menimbulkan kesengsaraan, kerusakan alam dan lingkungan, serta

***Natural Disaster** is a natural phenomenon leading to misery, damages or detriment and financial loss, as well as the*

mengakibatkan kesengsaraan, kerugian dan penderitaan penduduk. Tidak termasuk bencana yang disebabkan karena hama tanaman, atau wabah, bencana alam yang disajikan antara lain: tanah longsor, banjir, gempa bumi.

Badan Pusat Statistik (BPS) pertama kali melakukan perhitungan jumlah dan persentase penduduk miskin pada tahun 1984. Penghitungan jumlah dan persentase penduduk miskin mencakup periode 1976-1981. Data dasar yang digunakan adalah Survei Sosial Ekonomi (Susenas) modul konsumsi. Sejak itu setiap tiga tahun sekali BPS secara rutin mengeluarkan data jumlah dan persentase penduduk miskin yang disajikan menurut daerah perkotaan dan pedesaan.

Sejak tahun 2003, BPS secara rutin mengeluarkan data jumlah dan persentase penduduk miskin setiap tahun. Hal ini bisa terwujud karena sejak 2003 BPS mengumpulkan data susenas panel Modul Konsumsi setiap bulan Februari atau Maret. Mulai

*suffering of people. Not including in this category is disaster from plant microbe or outbreak. The natural disasters recorded in this category include land slide, flood, and earthquake.*

*BPS-Statistics Indonesia measured poverty incidence for the first time in 1984. The measurement covered the period of 1976-1981. Basic data used to measure poverty were obtained from the result of the National Socio Economic Survey (Susenas) – Consumption Module. Since then BPS-Statistics Indonesia routinely released the figures of poverty incidence once every three years which were presented by urban and rural areas.*

*BPS-Statistics Indonesia has started to release the figures of poverty incidence annually since 2003. This could be realized because BPS-Statistics Indonesia has started to collect panel data in the implementation of Susenas Consumption Module every the*

bulan Maret 2007 jumlah sampel yang di gunakan di perbesar dari 10.000 rumah tangga menjadi 68.800 rumah tangga.

*number of sample size was enlarged from 10.000 households to 68.800 households.*

Untuk mengukur kemiskinan, BPS menggunakan konsep kemampuan memenuhi kebutuhan dasar (*basic needs approach*). Dengan pendekatan ini, kemiskinan dipandang sebagai ketidak mampuan dari sisi ekonomi untuk memenuhi kebutuhan dasar makanan dan bukan makanan yang diukur dari sisi pengeluaran. Metode yang digunakan adalah menghitung Garis Kemiskinan (GK), yang terdiri dari dua komponen yaitu Garis Kemiskinan Makanan (GKM) dan Garis Kemiskinan Non Makanan (GKNM). Penghitungan garis kemiskinan dilakukan secara terpisah untuk daerah perkotaan dan pedesaan.

*To measure poverty, BPS-Statistics Indonesia has used the concept of basic needs approach. Therefore, poverty is viewed as economic inability to fulfill food and non-food basic needs which are measured by consumption/expenditure. The method used is calculating poverty line, which consists of two components that are Food Poverty Line (FPL) and Non Food Poverty Line (NFPL). The poverty line was calculated separately for urban and rural areas.*

**Penduduk miskin** adalah penduduk yang memiliki rata-rata pengeluaran perkapita per bulan dibawah garis kemiskinan.

*A person whose expenditure per capita per month is below the poverty line is considered to be poor.*

**Garis Kemiskinan Makanan**

*The Food Poverty Line refers to*

**(GKM)** merupakan nilai pengeluaran kebutuhan minimum makanan yang disetarakan dengan 2.100 kkalori per kapita per hari. Garis Kemiskinan Non Makanan (GKNM) adalah kebutuhan minimum untuk perumahan, sandang, pendidikan, kesehatan dan kebutuhan dasar lainnya.

Sejak Desember 1998 digunakan standar kemiskinan baru yang merupakan penyempurnaan standar lama. Penyempurnaan standar ini meliputi perluasan cakupan komoditi yang diperhitungkan dalam kebutuhan dasar. Disamping itu penyempurnaan juga dilakukan dengan mempertimbangkan keterbandingan antar daerah (Provinsi serta perkotaan-pedesaan) dan antar waktu yang disebabkan oleh adanya perbedaan tingkat harga antar daerah yaitu dengan cara melakukan standarisasi harga terhadap harga di DKI Jakarta. Penyempurnaan standar kemiskinan ini diharapkan dapat mengukur tingkat kemiskinan secara lebih realistis.

*the daily minimum requirement of 2.010 kcal per capita per day. The Non-Food Poverty Line refers to the minimum requirement for household necessities for clothing, education, health, and other basic individual needs.*

*A new standart to measure poverty has been adopted since Desember 1998. This new standard was the revision of the old standard. The revised standard included the extension of the commodity coverage to be accounted in estimating the minimum basic needs. The new standard was also improved in its regional comparability, by using the reference population of the same real income (expenditure) class across regions so that it is also comparable over time. The revised poverty standard hopefully was able to measure the incidence of poverty more realistically.*

*Poverty Measures*

*Head Count Index (HC1 - H1)*

Ukuran kemiskinan

Head Count Index ( $HCJ - P_0$ ) adalah persentase penduduk miskin yang berada dibawah garis kemiskinan (GK)

simply measures the percentage of the population that is counted as poor, often denoted by  $P_0$ .

Index kedalaman kemiskinan (Poverty gap Index-P) merupakan ukuran rata-rata kesenjangan pengeluaran masing-masing penduduk miskin terhadap garis kemiskinan. Semakin tinggi nilai indexs, semakin jauh rata-rata pengeluaran penduduk dari garis kemiskinan.

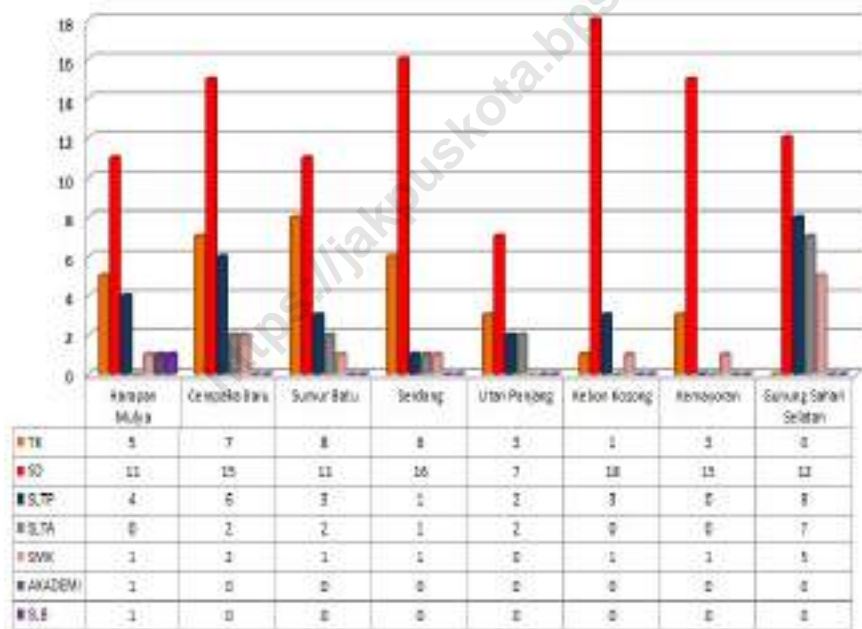
Poverty Gap Index-P, measures the extent to which individuals fall below the poverty line (the poverty gaps) as a proportion of the poverty line. Higher value of index shows that the gap between average expenditure of the poor and poverty line is wider.

Index keparahan kemiskinan (Poverty Gap Index-P<sub>2</sub>) memberikan gambaran mengenai penyebaran pengeluaran diantara penduduk miskin. Semakin tinggi nilai indexs, semakin tinggi ketimpangan pengeluaran diantara penduduk miskin.

Powerty Severity ( $P_2 - P_1$ ), describes inequality among the poor. This is simply a weighted sum of poverty gaps (as a proportion of the poverty line), where the weights are the proportionate poverty gaps themselves. Hence, by squaring poverty gaps index, the measure implicitly puts more weight on observations that fall well below the poverty line. Higher value of the index shows that inequality among the poor is



**Gambar 5.1. Jumlah Sekolah Menurut Jenisnya**  
*Figure Number Of Public and Private Schools by Levels*  
**2017**



Sumber : Kantor Kelurahan se-Kecamatan Kemayoran  
 Source : Sub-District Offices Of All Kemayoran District

**Tabel 5.1.1** Jumlah Sekolah Menurut Jenisnya**Table** Figure Number Of Public and Private Schools by Levels

2018				
Kelurahan Village	TK	SD	SLTP	SLTA
(1)	(2)	(3)	(4)	(5)
Harapan Mulya	5	11	4	-
Cempaka Baru	7	15	6	2
Sumur Batu	8	11	3	2
Serdang	6	16	1	1
Utan Panjang	3	7	2	2
Kebon Kosong	1	18	3	-
Kemayoran	3	15	-	-
Gunung Sahari Selatan	-	12	8	7
Jumlah Total	33	105	27	14

Berlanjut / To Be Continued

Lanjutan Tabel/Continued Tabel 5.1.1

Kelurahan <i>Village</i>	SMK / SMEA	AKADEMI / UNIVERSI- TAS	SLB	TOTAL
(1)	(6)	(7)	(8)	
Harapan Mulya	1	1	1	23
Cempaka Baru	2	-	-	32
Sumur Batu	1	-	-	24
Serdang	1	-	-	25
Utan Panjang	-	-	-	14
Kebon Kosong	1	-	-	23
Kemayoran	1	-	-	19
Gunung Sahari Selatan	5	-	-	32
Jumlah <i>Total</i>	12	1	1	192

Sumber : Kantor Kelurahan se-Kecamatan Kemayoran

Source : Sub-District Offices Of All Kemayoran District

**Tabel 5.1.2** Kumulatif Peserta Keluarga Berencana (KB) Baru Menurut Alat Kontrasepsi dan Bulan  
**Table** *Cummulative of New Family Planing Participants by Contraception Method and Months*  
**2017**

Bulan Months	Kontrasepsi Contraceptions					
	IUD AKDR	PIL PIL	KONDOM Condom	Operasi Surgery	Suntik Injections	Implant Implants
(1)	(2)	(3)	(4)	(5)	(6)	(7)
Januari / Jan	189	175	79	2	305	24
Februari / Feb	392	315	128	3	572	83
Maret / March	631	501	186	4	928	143
April / April	831	651	232	5	1 223	175
Mei / May	1 002	791	285	5	1 482	198
Juni / June	1 198	943	337	6	1 788	1 222
Juli / July	1 331	1 033	382	6	2 019	1 222
Agustus / August	1 559	1 214	454	8	2 377	305
September / Sept	1 800	1 406	517	17	2 736	359
Oktober / Oct	2 059	1 586	579	26	3 205	462
November / Nov	2 275	1 748	637	28	3 509	512
Desember / Dec	2 527	1 984	710	29	3 906	605

Catatan/Note : AKDR = Alat Kontrasepsi Diluar Rahim / IUD

Sumber : Kantor Keluarga Berencana Kota Administrasi Jakarta Pusat

Source : Family Planning Office

**Tabel** **Kumulatif Peserta Keluarga Berencana (KB) Aktif Menurut Alat Kontrasepsi**  
**5.1.3** *Cummulative of Active Family Planning by Contraception Methods*  
**Table**

**2015**

Bulan Months	Kontrasepsi Contraceptions					
	IUD AKDR	PIL PIL	KONDOM Condom	Operasi Surgery	Suntik Injections	Implant Inplants
(1)	(2)	(3)	(4)	(5)	(6)	(7)
Januari / Jan	8 909	5 832	481	1 649	7 601	2 364
Februari / Feb	8 912	5 835	485	1 650	7 606	2 366
Maret / March	8 925	5 839	496	1 652	7 626	2 381
April / April	8 933	5 839	496	1 653	7 631	2 388
Mei / May	8 932	7 609	485	1 651	7 606	2 376
Juni / June	7 257	5 676	313	1 126	9 400	1 960
Juli / July	8 961	5 831	507	1 655	7 633	2 408
Agustus / August	8 976	5 839	515	1 661	7 644	2 431
September / Sept	9 076	5 845	517	1 661	7 654	2 441
Oktober / Oct	7 257	5 676	313	1 126	9 400	1 960
November / Nov	9 086	5 851	519	1 670	7 665	2 447
Desember / Dec	9 091	5 854	520	1 671	7 670	2 452

Catatan/Note : AKDR = Alat Kontrasepsi Diluar Rahim / IUD

Sumber : Kantor Keluarga Berencana Kota Administrasi Jakarta Pusat

Source : Family Planning Office

**Tabel** **Perkembangan Peserta Keluarga Berencana (KB) Baru dan**  
**5.1.4 Peserta Keluarga Berencana Aktif**  
**Table** *Progress of New Family Planning Participants and Active*  
*Family Planning Participants*  
**2015**

Uraian <i>Descriptions</i>	Tahun Anggaran Fiscal Years		
	2011	2012	2014
(1)	(2)	(3)	(4)
<b>Perkembangan Peserta KB Baru</b> <b><i>Progress of New Family Planning</i></b>			
-Jumlah PUS/ <i>Number Of PUS</i>	30 423	30 423	31 214
-PPM KB Baru/ <i>New Acceptors</i>	10 560	9 201	9 761
-Pencapaian KB Baru/ <i>Realization</i>	12 972	12 897	10 229
-% KB Baru thd PPM/ <i>Percentage</i>	122,84	140,17	95,42
<b>Perkembangan Peserta KB Aktif</b> <b><i>Progress of Active Family Planing</i></b>			
-Prakiraan Permintaan Masyarakat KB Aktif / <i>Demands</i>	28 944	28 479	25 732
- Pencapaian KB Aktif/ <i>Realization</i>	25 656	26 283	27 258
-% Terhadap Perkiraan Permintaan Masyarakat KB Aktif / <i>Percentage to Demands</i>	88,64	92,29	105,93
- Prakiraan Jumlah PUS/ <i>Estimate Number</i> <i>of PUS</i>	30 423	30 423	31 214
% CU /PUS	84,33	86,39	87,33
% CU/PUS			
Perkembangan Jumlah/ <i>Progress Number of</i> <i>KKB (termasuk/Include PKBRS)</i>	9	9	9

Sumber : Kantor Keluarga Berencana Kota Administrasi Jakarta Pusat

Source : Family Planning Office

**Tabel 5.1.5** Jumlah Fasilitas Kesehatan Menurut Kelurahan  
**Table** Number of Health Facilities by Villages

**2018**

Kelurahan <i>Village</i>	Fasilitas Kesehatan <i>Health Facilities</i>				
	Rumah Sakit <i>Hospital</i>	Rumah Bersalin <i>Birthhelp Clinics</i>	Klinik <i>Clinics</i>	Puskesmas <i>Public Health Service</i>	Tempat Praktek Dokter <i>Physician Clinics</i>
(1)	(2)	(3)	(4)	(5)	(6)
Harapan Mulya	-	1	5	1	4
Cempaka Baru	-	1	5	1	5
Sumur Batu	-	1	-	1	4
Serdang	-	-	4	2	5
Utan Panjang	-	2	3	1	5
Kebon Kosong	1	-	1	1	3
Kemayoran	-	-	6	-	13
Gunung Sahari Selatan	1	2	1	-	5

Berlanjut /To be continued

Lanjutan Tabel/Continued Tabel 5.1.5

Kelurahan <i>Village</i>	Fasilitas Kesehatan <i>Health Facilities</i>			
	Tempat Praktek Bidan <i>Midwife Clinic</i>	Posyandu <i>Family Planning Service</i>	Apotek <i>Dispen- saries</i>	Toko Khu- sus Obat/ Jamu <i>Special Shop of drug/jamu</i>
(1)	(7)	(8)	(9)	(10)
Harapan Mulya	7	14	3	1
Cempaka Baru	2	12	3	3
Sumur Batu	4	9	7	1
Serdang	3	22	2	4
Utan Panjang	2	15	1	5
Kebon Kosong	3	15	-	4
Kemayoran	2	10	2	1
Gunung Sahari Se- latan	2	10	5	1

Sumber : Kantor Kelurahan se-Kecamatan Kemayoran



**Tabel 5.1.6** Jumlah Penderita Wabah Penyakit Menurut Kelurahan  
**Table** Number Of Disease Epidemic Patients by Villages

**2015**

Kelurahan <i>Village</i>	Jumlah Penderita Muntaber/ Diare <i>Diarrhoea Patients</i>	Jumlah Penderita Demam Berdarah/ <i>Dengue Patients</i>	Jumlah Penderita Campak/ <i>Measles Patients</i>
(1)	(2)	(3)	(4)
Harapan Mulya	25	15	2
Cempaka Baru	30	30	1
Sumur Batu	25	32	2
Serdang	45	27	3
Utan Panjang	136	25	2
Kebon Kosong	36	40	2
Kemayoran	30	45	2
Gunung Sahari Selatan	48	36	2
Jumlah <i>Total</i>	325	250	16

Lanjutan Tabel/Continued Tabel 5.1.6

Kelurahan <i>Village</i>	Jumlah Penderita Infeksi Saluran Pernapasan Akut/ <i>Infection of Acute Bronchi Patients</i>	Jumlah Penderita/ <i>TBC Patients</i>
(1)	(5)	(6)
Harapan Mulya	1 832	4
Cempaka Baru	360	8
Sumur Batu	3 432	6
Serdang	3 438	7
Utan Panjang	3 149	3
Kebon Kosong	1 186	2
Kemayoran	2	2
Gunung Sahari Selatan	2	2
Jumlah <i>Total</i>	13 401	34

Sumber : Kantor Kelurahan se-Kecamatan Kemayoran

Source : All Village Offices in Kemayoran Sub-District

**Tabel 5.2.1** Jumlah Tempat Kursus Menurut Kelurahan  
**Table** Number of Course Facilities by Villages  
**2018**

Kelurahan <i>Village</i>	Tempat Kursus <i>Course Facilities</i>			
	Montir Mobil <i>Car service</i>	Bahasa Asing <i>Foreign language</i>	Menjahit <i>Tyling</i>	Komputer <i>Computer</i>
(1)	(2)	(3)	(4)	(5)
Harapan Mulya	2	1	1	1
Cempaka Baru	-	1	-	-
Sumur Batu	1	1	-	-
Serdang	-	2	-	-
Utan Panjang	1	1	1	1
Kebon Kosong	-	1	1	1
Kemayoran	-	1	-	-
Gunung Sahari Selatan	1	1	-	1
Jumlah <i>Total</i>	5	9	3	4

**Tabel 5.2.2** Jumlah Sekolah Negeri Menurut Tingkatannya  
**Table** Number Of Public Schools by Levels

**2 0 1 8**

Kelurahan <i>Village</i>	SD sede- raja t <i>Elemen- tary School</i>	SMP sede- raja t <i>Junior High School</i>	SMU sederajat <i>Senior High School</i>	SMK <i>Expertise High School</i>
(1)	(2)	(3)	(4)	(5)
Harapan Mulya	4	2	-	-
Cempaka Baru	13	3	-	1
Sumur Batu	10	2	1	-
Serdang	14	1	-	1
Utan Panjang	4	-	-	-
Kebon Kosong	16	1	-	1
Kemayoran	14	-	-	-
Gunung Sahari Selatan	2	1	1	1
Jumlah <i>Total</i>	77	10	2	4

Sumber : Kantor Kelurahan se-Kecamatan Kemayoran

Source : All Village Offices in Kemayoran Sub-District

**Tabel 5.2.3 Jumlah Sekolah Swasta Menurut Tingkatannya**  
**Table** *Number Of Private Schools by Levels*

**2018**

Kelurahan <i>Village</i>	TK sederajat <i>Kindergarten</i>	SD sederajat <i>Elementary School</i>	SMP sederajat <i>Junior High School</i>	SMU sederajat <i>Senior High School</i>	SMK <i>Exper-tise High School</i>
(1)	(2)	(3)	(4)	(5)	(6)
Harapan Mulya	5	7	2	-	1
Cempaka Baru	7	2	3	2	1
Sumur Batu	8	1	1	1	1
Serdang	6	2	-	1	-
Utan Panjang	3	3	2	2	-
Kebon Kosong	1	2	2	-	-
Kemayoran	3	1	-	-	1
Gunung Sahari Selatan	-	10	7	6	4
<b>Jumlah Total</b>	<b>33</b>	<b>28</b>	<b>17</b>	<b>12</b>	<b>8</b>

Sumber : Kantor Kelurahan se-Kecamatan Kemayoran  
 Source : *All Village Offices in Kemayoran Sub-District*

**Tabel 5.3.1** Jumlah Fasilitas Rekreasi dan Kesenian Menurut Kelurahan  
**Table** *Number of Recreation Facilities and Art by Villages*

2018

Kelurahan <i>Village</i>	Taman Terbuka <i>Open ground</i>	Diskotek <i>Discothe que</i>	Kafe <i>Cafe</i>	Bola Sodok <i>Billyard</i>
(1)	(2)	(3)	(4)	(5)
Harapan Mulya	-	-	-	-
Cempaka Baru	-	-	1	1
Sumur Batu	5	-	1	1
Serdang	5	-	-	1
Utah Panjang	1	-	-	1
Kebon Kosong	-	-	3	1
Kemayoran	-	-	1	1
Gunung Sahari Selatan	-	-	1	1
Jumlah <i>Total</i>	11	-	7	7

Sumber : Kantor Kelurahan se-Kecamatan Kemayoran

Source : All Village Offices in Kemayoran Sub-District

**Tabel 5.3.2** Jumlah Kelompok Kegiatan Olahraga Menurut Kelurahan  
**Table** Number of Sport Clubs by Villages  
**2018**

Kelurahan <i>Village</i>	Sepak Bola <i>Soccer</i>	Bulu Tangkis <i>Badminton</i>	Bela Diri <i>Karate</i>
(1)	(2)	(3)	(4)
Harapan Mulya	-	4	1
Cempaka Baru	1	4	4
Sumur Batu	1	3	3
Serdang	1	5	-
Utan Panjang	-	6	-
Kebon Kosong	-	2	-
Kemayoran	1	1	-
Gunung Sahari Selatan	1	2	-

Sumber : Kantor Kelurahan se-Kecamatan Kemayoran  
 Source : All Village Offices in Kemayoran Sub-District

**Tabel 5.3.3** Jumlah Fasilitas Olah Raga Menurut Kelurahan  
**Table** Number of Sport Facilities by Villages

2018

Kelurahan <i>Village</i>	Fasilitas Olah Raga <i>Sport Facilities</i>				
	Sepak Bola <i>Soccer</i>	Bola Volly <i>Volley ball</i>	Bulu Tangkis <i>Badminton</i>	Bola Basket <i>Basket ball</i>	Tenis Lap. <i>Tennis</i>
(1)	(2)	(3)	(4)	(5)	(6)
Harapan Mulya	-	-	4	-	-
Cempaka Baru	1	-	4	-	-
Sumur Batu	1	3	3	3	1
Serdang	1	-	5	-	-
Utan Panjang	-	-	6	-	-
Kebon Kosong	-	-	-	-	-
Kemayoran	-	-	1	-	-
Gunung Sahari Selatan	1	3	2	5	1

Sumber : Kantor Kelurahan se-Kecamatan Kemayoran  
 Source : All Village Offices in Kemayoran Sub-District



**Tabel 5.3.4** Jumlah Fasilitas Peribadatan Menurut Kelurahan  
**Table** Number of Religion Facilities by Villages

**2018**

Kelurahan <i>Village</i>	Fasilitas Tempat Peribadatan <i>Religion Facilities</i>				
	Mesjid <i>Mosque</i>	Langgar/ Musholla <i>Small mosque</i>	Gereja Kristen <i>Christian church</i>	Gereja Katolik <i>Catholic church</i>	Vihara <i>Vihara</i>
(1)	(2)	(3)	(4)	(5)	(6)
Harapan Mulya	9	19			
Cempaka Baru	15	17	3	2	-
Sumur Batu	8	9	1	-	1
Serdang	14	12	-	-	-
Utan Panjang	8	18	-	-	-
Kebon Kosong	11	17	4	-	-
Kemayoran	7	9	2		1
Gunung Sahari Selatan	7	12	12	-	1
Jumlah <i>Total</i>	79	113	22	2	3

Sumber : Kantor Kelurahan se-Kecamatan Kemayoran  
 Source : All Village Offices in Kemayoran Sub-District

**Tabel 5.3.5** Keberadaan Lembaga/Organisasi Masyarakat  
**Table** Availability of Public Organization

2018

Kelurahan <i>Village</i>	Keberadaan Lembaga/Organisasi Masyarakat <i>Availability of Public Organization</i>		
	Majelis Ta'lim/ Kelompok Pengajian	Kelompok Ke- baktian	Lembaga Swadaya Masyarakat (LSM)
(1)	(2)	(3)	(4)
Harapan Mulya	√	√	√
Cempaka Baru	√	√	√
Sumur Batu	√	√	√
Serdang	√	√	√
Utan Panjang	√	√	√
Kebon Kosong	√	√	√
Kemayoran	√	√	√
Gunung Sahari Selatan	√	√	√

Catatan / Note : Kode / Code √ = Memiliki/Available  
 - = Tidak Memiliki/Not Available

Sumber : Kantor Kelurahan se-Kecamatan Kemayoran  
 Source : All Village Offices in Kemayoran Sub-District

**Tabel 5.3.6 Keberadaan Kegiatan Lembaga/Organisasi Masyarakat**  
**Table Availability of Public Organization Activity**

2018

Kelurahan <i>Village</i>	Kegiatan Lembaga/Organisasi Masyarakat <i>Availability of Public Organization Activity</i>			
	Majelis Ta'lim/ Ke- lompok Pengajian	Kelompok Kebaktian	Yayasan/ Kelompok/ Persatuan Kematian	Lembaga Swadaya Masyarakat (LSM)
(1)	(2)	(3)	(4)	(5)
Harapan Mulya	√	√	-	√
Cempaka Baru	√	√	-	√
Sumur Batu	√	√	-	√
Serdang	√	√	-	√
Utan Panjang	√	√	√	√
Kebon Kosong	√	√	-	√
Kemayoran	√	√	-	√
Gunung Sahari Selatan	√	√	-	√

Catatan / Note : Kode / Code √ = Memiliki/Available  
 - = Tidak Memiliki/Not Available

Sumber : Kantor Kelurahan se-Kecamatan Kemayoran

**Tabel 5.4.1 Keberadaan Tempat Pembuangan Sampah Penduduk Menurut Kelurahan**

**Table Availability of Garbage Facilities by Villages 2018**

Kelurahan Village	Tempat Sampah, kemudian di- angkut Ash can, then is transported	Tempat Penam- pungan Sampah Sementara Place of Relocation of Temporary Gar- bage
(1)	(2)	(3)
Harapan Mulya	√	√
Cempaka Baru	√	√
Sumur Batu	√	√
Serdang	√	√
Utan Panjang	√	√
Kebon Kosong	√	√
Kemayoran	√	√
Gunung Sahari Selatan	√	√

Catatan/ Note : Kode/ Code √ = Ada/Available  
- = Tidak ada/Not Available

Sumber : Kantor Kelurahan se-Kecamatan Kemayoran  
Source : All Village Offices in Kemayoran Sub-District

**Tabel 5.4.2 Keberadaan Industri Menurut Kelurahan**

**Table Availability of Industries by Villages**

**2018**

Kelurahan Village	Industri Kecil Small Industry	Industri Sedang Midle In- dustry	Industri Besar Big Industry
(1)			(2)
Harapan Mulya	√	√	√
Cempaka Baru	√	√	-
Sumur Batu	√	√	-
Serdang	√	√	√
Utan Panjang	√	-	√
Kebon Kosong	√	√	-
Kemayoran	√	-	-
Gunung Sahari Selatan	-	-	-

Catatan/ Note : Kode/ Code √ = Ada/Available  
- = Tidak ada/Not Available

Sumber : Kantor Kelurahan se-Kecamatan Kemayoran  
Source : All Village Offices in Kemayoran Sub-District

# EKONOMI



# *ECONOMY*



# 6 PEREKONOMIAN ECONOMY

**Pengertian Pasar atau Definisi Pasar** adalah tempat bertemunya calon penjual dan calon pembeli barang dan jasa.

Di pasar antara penjual dan pembeli akan melakukan transaksi. Transaksi adalah kesepakatan dalam kegiatan jual-beli. Syarat terjadinya transaksi adalah ada barang yang diperjual belikan, ada pedagang, ada pembeli, ada kesepakatan harga barang, dan tidak ada paksaan dari pihak manapun.

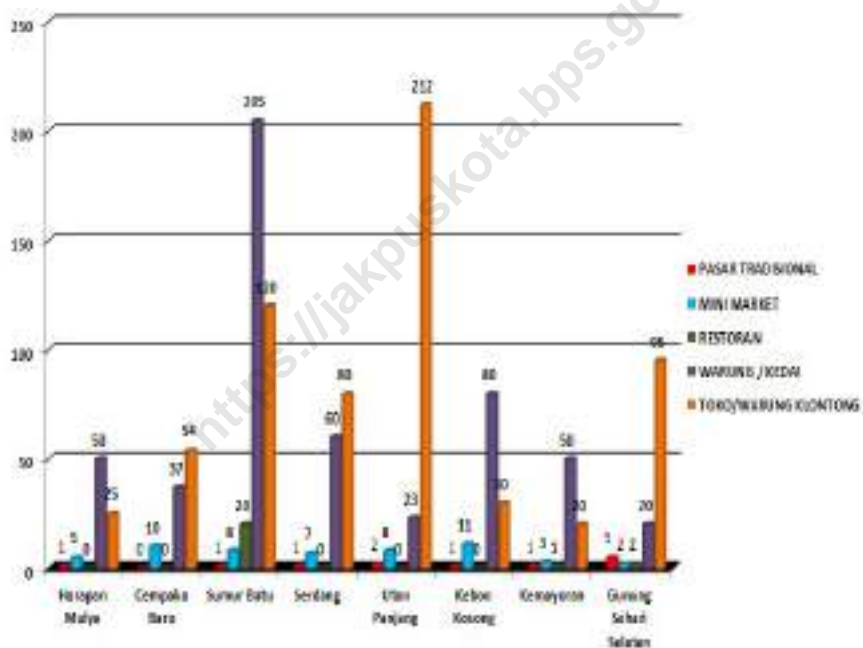
Understanding Market or Market Definition is a meeting place for prospective sellers and prospective purchasers of goods and services.

Market between sellers and buyers will make a deal. The transaction is a deal in the buying and selling activities. Terms of the transaction are no goods are traded, there are traders, there are buyers, there is a deal the price of goods, and no coercion of any party.



**Gambar 6.1. Jumlah Pasar Berdasarkan Jenisnya Menurut Kelurahan**

*Figure Number of Markets based on Its Type by Villages  
2018*



Sumber : Kantor Kelurahan se-Kecamatan Kemayoran  
 Source : All Village Offices in Kemayoran Sub-District

**Tabel 6.1** Jumlah Pasar Berdasarkan Jenisnya Menurut Kelurahan  
**Table** Number of Markets based on Its Type by Villages  
**2018**

Kelurahan <i>Village</i>	Pasar Tradisional <i>Market Traditional</i>	Mini Market <i>Minimarket</i>	Restoran/ Rumah Makan <i>Restaurant</i>	Warung/ Kedai Makanan Minuman <i>Food Stall</i>	Toko/ Warung Kelontong <i>Shop</i>
(1)	(2)	(3)	(4)	(5)	(6)
Harapan Mulya	1	5	-	50	25
Cempaka Baru	-	10	-	37	54
Sumur Batu	1	8	20	205	120
Serdang	1	7	-	60	80
Utan Panjang	2	8	-	23	212
Kebon Kosong	1	11	-	80	30
Kemayoran	1	3	1	50	20
Gunung Sahari Selatan	5	2	2	20	95
<b>Jumlah Total</b>	<b>12</b>	<b>54</b>	<b>23</b>	<b>525</b>	<b>636</b>

Sumber : Kantor Kelurahan se-Kecamatan Kemayoran  
 Source : All Village Offices in Kemayoran Sub-District

**Tabel 6.2** Jumlah Koperasi Menurut Jenisnya  
**Table 6.2** Number of Cooperatives based on Its Type by Villages

2018

Kelurahan Village	Koperasi Sim- pan Pinjam	Koperasi Non KUD Lainnya
	Finance Coop-	Non-Finance
(1)	(2)	(3)
Harapan Mulya	-	1
Cempaka Baru	-	1
Sumur Batu	3	-
Serdang	4	1
Utan Panjang	1	1
Kebon Kosong	-	1
Kemayoran	-	1
Gunung Sahari Selatan	-	1
Jumlah Total	8	7

Sumber : Kantor Kelurahan se-Kecamatan Kemayoran  
 Source : All Village Offices in Kemayoran Sub-District

# TRANSPORTASI & KOMUNIKASI



# TRANSPORTATION & COMMUNICATION



# 7 TRANSPORTASI DAN KOMUNIKASI

## TRANSPORTATION AND COMMUNICATION

Fasilitas transportasi dan komunikasi di Kecamatan Kemayoran sudah cukup baik.

*Transport and communication facilities in Kemayoran Sub-District is quite good.*

Data panjang jalan negara dan jalan provinsi bersumber dari Kementerian Pekerjaan Umum. Sedangkan jalan kabupaten/kota bersumber dari Dinas Pekerjaan Umum Kabupaten/Kota, diolah dari daftar PJ-II/5.

*Data on the length of state and provincial roads were taken from the Ministry of Public Works, while the regency/city roads data were taken from Regency Public Works Offices, based on PJ-II/5 questionnaire.*

Kereta api adalah kendaraan dengan tenaga gerak (listrik, diesel atau tenaga uap) yang berjalan sendiri maupun dirangkaikan dengan kendaraan lain, yang akan atau sedang bergerak diatas rel, terdiri dari kereta penumpang dan kereta barang.

*Train is a coach or a number of coaches joined together, moving along a railway line. It can be passenger train or baggage train.*

Sumber data transportasi berasal dari masing-masing instansi terkait, dikumpulkan oleh Badan Pusat Statistik (BPS) setiap bulan/tahun.

*Data on transportations are ompiled by the BPSStatistics Indonesia (BPS). These data are obtained from relevant institutions.*

Kantor Pos adalah pemberi pelayanan pengiriman barang, uang, dsb, dari suatu tempat ke tempat yang lain. Pengguna pelayanan biasanya diharuskan menempel perangko yang cukup pada sampul surat, kartu pos, pos wesel, warkat pos, paket dsb. Rumah pos berfungsi sama seperti kantor pos dan kantor pos pembantu, bedanya rumah pos biasanya terletak di daerah terpencil.

Telekomunikasi adalah setiap pemancaran, pengiriman dan atau penerimaan dari setiap informasi dalam bentuk tanda-tanda, isyarat, tulisan, gambar, suara dan bunyi melalui sistem kawat, optik, radio atau sistem elektromagnetik lainnya.

*Post office is an establishment dealing with the delivery of goods, letters, money, etc. from one place to another place. Service users usually put postage stamps on the envelope and postcard or are charged with amount of money in obtaining services such as money order, aerogramme, package post, etc. A mailing house has the same function as post office and auxiliary post office. It is usually located in remote areas.*

*Telecommunication includes every transmitting, delivering and or receiving from every information of marking, signal, article, picture, sound and voice through strand of wire system, optic, radio or other electromagnetic system.*

**Tabel 7.1** Keberadaan Fasilitas Komunikasi & Transportasi Menurut Kelurahan

**Table** *Availability of Communication Facility by Villages*

**2018**

Kelurahan <i>Village</i>	Telepon Umum Koin/ Kartu yang Masih	Wartel/ Kiospon/ Warposte- l/ Warpar- postel	Warung Internet	Kantor Pos/ Pos Pembantu/ Rumah Pos	Stasiun Kereta Api <i>Train Sta- tion</i>
(1)	(2)	(3)	(4)	(5)	(6)
Harapan Mulya	√	√	√	√	-
Cempaka Baru	√	√	√	√	-
Sumur Batu	√	√	√	√	-
Serdang	√	√	√	√	-
Utan Panjang	√	√	√	√	-
Kebon Kosong	√	√	√	√	-
Kemayoran	√	√	√	-	√
Gunung Sahari Se- latan	√	√	√	√	-

Catatan/ Note : Kode/ Code √ = Ada/Available

- = Tidak ada/Not Available

Sumber : Kantor Kelurahan se-Kecamatan Kemayoran

Source : All Village Offices in Kemayoran Sub-District





<https://jakpuskota.bps.go.id>

# HOTEL DAN RESTORAN



*HOTEL AND RESTAURANT*



# 8 HOTEL DAN RESTORAN

## HOTEL AND RESTAURANTS

Akomodasi ialah suatu usaha yang menggunakan suatu bangunan atau sebagian bangunan yang disediakan secara khusus, dan setiap orang dapat menginap, makan serta memperoleh pelayanan dan fasilitas lainnya dengan pembayaran. Akomodasi dibedakan antara hotel dan akomodasi lainnya. Ciri khusus dari hotel adalah mempunyai restoran yang berada di bawah manajemen hotel tersebut.

Hotel berbintang yaitu hotel yang telah memenuhi syarat yang telah ditentukan seperti persyaratan fisik bentuk pelayanan yang di berikan. Kualifikasi tenaga kerja, jumlah kamar dan lainnya, hotel tidak berbintang yaitu hotel yang tidak memenuhi persyaratan yang telah ditentukan.

*An accommodation is an establishment using a building or a part of a building, prepared commercially for any person to stay, eat and obtain service as well as other facilities. Accommodation is segregated into hotel and other accommodations. The special characteristic of a hotel is having a restaurant under the hotel management.*

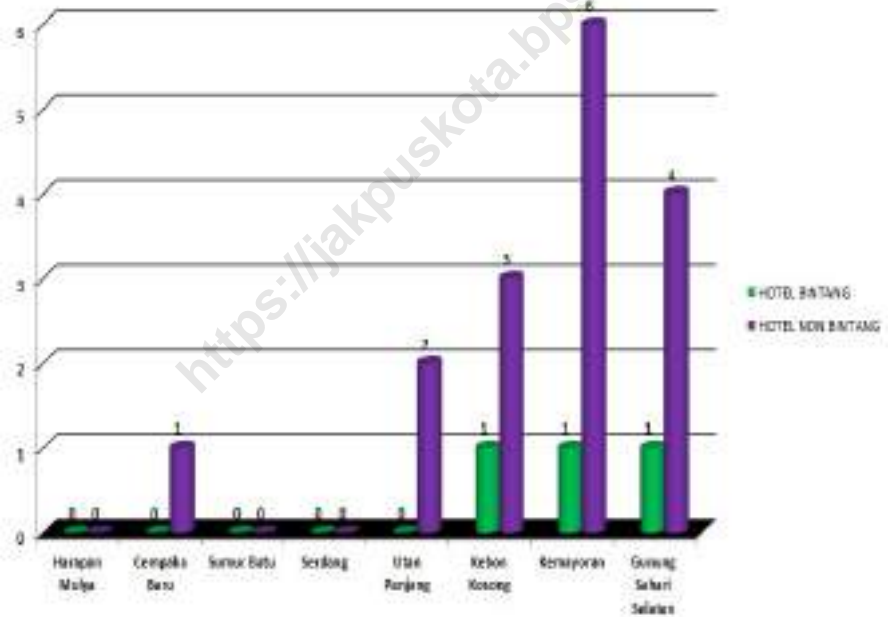
*A classified hotel is an accommodation which meets specified standards regarding physical requirement, services provided, manpower qualification number of room available. Etc. A non-classified hotel is an accommodation which has not met the requirements previously mentioned.*

Tingkat penghunian Kamar hotel adalah persentase banyaknya malam kamar yang dihuni terhadap banyaknya malam kamar yang tersedia.

*Room Occupancy rate is the number of room night occupied divided by the number of room night available multiplied by 100 percent.*

<https://jakpuskota.bps.go.id>

**Gambar 8.1. Jumlah Hotel Bintang menurut Kelurahan**  
*Figure Number of Hotel by Villages*  
**2018**



Sumber : Kantor Kelurahan se-Kecamatan Kemayoran  
Source : All Village Offices in Kemayoran Sub-District

**Tabel 8.1** Jumlah Hotel (Penginapan), Restoran dan Warung Makan Menurut Kelurahan  
**Table** Number of Hotel, Restaurant and Canteen by Villages

2018

Kelurahan <i>Village</i>	Hotel		Jumlah Hotel <i>Total</i>	Restoran/ rumah makan <i>Restaurant</i>	Warung/ kedai ma- kanan mi- numan <i>Food Stall</i>
	Bintang <i>Classsified</i>	Non Bintang <i>Unclassified</i>			
(1)	(2)	(3)	(4)	(5)	(6)
Harapan Mulya	-	-	-	-	50
Cempaka Baru	-	1	1	-	37
Sumur Batu	-	-	-	20	205
Serdang	-	-	-	-	60
Utan Panjang	-	2	2	-	23
Kebon Kosong	1	3	4	-	80
Kemayoran	1	6	7	1	50
Gunung Sahari Se- latan	1	4	5	2	20
<b>Jumlah <i>Total</i></b>	<b>3</b>	<b>16</b>	<b>19</b>	<b>23</b>	<b>525</b>

Sumber : Kantor Kelurahan se-Kecamatan Kemayoran  
 Source : All Village Offices in Kemayoran Sub-District

**LAMPIRAN**  
**APPENDIX**



<https://jakpuskota.bps.go.id>

# Beberapa Formula yang Digunakan dalam Publikasi Ini

Tabel            Uraian

Tabel 4.1.1    Kepadatan Penduduk =  $\frac{\text{Jumlah penduduk}}{\text{Luas Wilayah}}$

Tabel 4.1.2    Pertumbuhan Penduduk =  $\left( \left( \frac{\text{Jumlah penduduk tahun ke - t}}{\text{Jumlah penduduk tahun dasar}} \right)^{\left( \frac{1}{t} \right)} - 1 \right) \times 100$

# DATA

## MENCERDASKAN BANGSA



**BADAN PUSAT STATISTIK**  
**KOTA ADMINISTRASI JAKARTA PUSAT**  
Jalan: Tanah Abang I No.1 Blok C Lt.5,  
Telp : (021)34830268 Fax : (021) 3519238  
e-mail: bps3173@bps.go.id,  
website: <http://jakpuskota.bps.go.id>

ISSN 0013-418-7



0013-418-7