

Katalog: 1102001.3214040

KECAMATAN PLERED DALAM ANGKA

Plered Subdistrict in Figures

2023



<https://purwakarta.go.id>



**BADAN PUSAT STATISTIK
KABUPATEN PURWAKARTA**

Katalog: 1102001.3214040

KECAMATAN PLERED DALAM ANGKA

Plered Subdistrict in Figures

2023



<https://purwakartakab.bps.go.id>



**BADAN PUSAT STATISTIK
KABUPATEN PURWAKARTA**

KECAMATAN PLERED DALAM ANGKA
Plered Subdistrict in Figures
2023

ISSN: 2197-653x

No. Publikasi/Publication Number: 3214.2108

Katalog /Catalog:1102001.3214040

Ukuran Buku/Book Size: 14,8 cm x 21 cm

Jumlah Halaman/Number of Pages : xxvi + 70 hal/pages

Naskah/Manuscript:

BPS Kabupaten Purwakarta

BPS-Statistics of Purwakarta Regency

Penyunting/Editor:

BPS Kabupaten Purwakarta

BPS-Statistics of Purwakarta Regency

Desain Kover/Cover Design:

BPS Kabupaten Purwakarta

BPS-Statistics of Purwakarta Regency

Ilustrasi Kover/Cover Illustration:

Gerabah

Diterbitkan oleh/Published by:

©BPS Kabupaten Purwakarta/*BPS-Statistics of Purwakarta Regency*

Dicetak oleh/Printed by:

BPS Kabupaten Purwakarta/*BPS-Statistics of Purwakarta Regency*

Dilarang mengumumkan, mendistribusikan, mengomunikasikan, dan/atau menggandakan sebagian atau seluruh isi buku ini untuk tujuan komersil tanpa izin tertulis dari Badan Pusat Statistik Kabupaten Purwakarta.

Prohibited to announce, distribute, communicate, and/or copy part or all of this book for commercial purpose without permission from BPS-Statistics Indonesia of Purwakarta Regency..

TIM PENYUSUN/TEAM MEMBERS

Pengarah/Director

Dani Jaelani, S.Si., M.T.

Penanggung Jawab/Persons in Charge

Dani Jaelani, S.Si., M.T.

Penyunting/Editors

Adi Yuliandi, S.Kom

Pengolah Data dan Penulis Naskah/Data Processor and Writers

Yuniar Selviyana, S.Tr.Stat • Rofa Raudhatul Jannah

Penata Letak/Layout Designers

Yuniar Selviyana, S.Tr.Stat

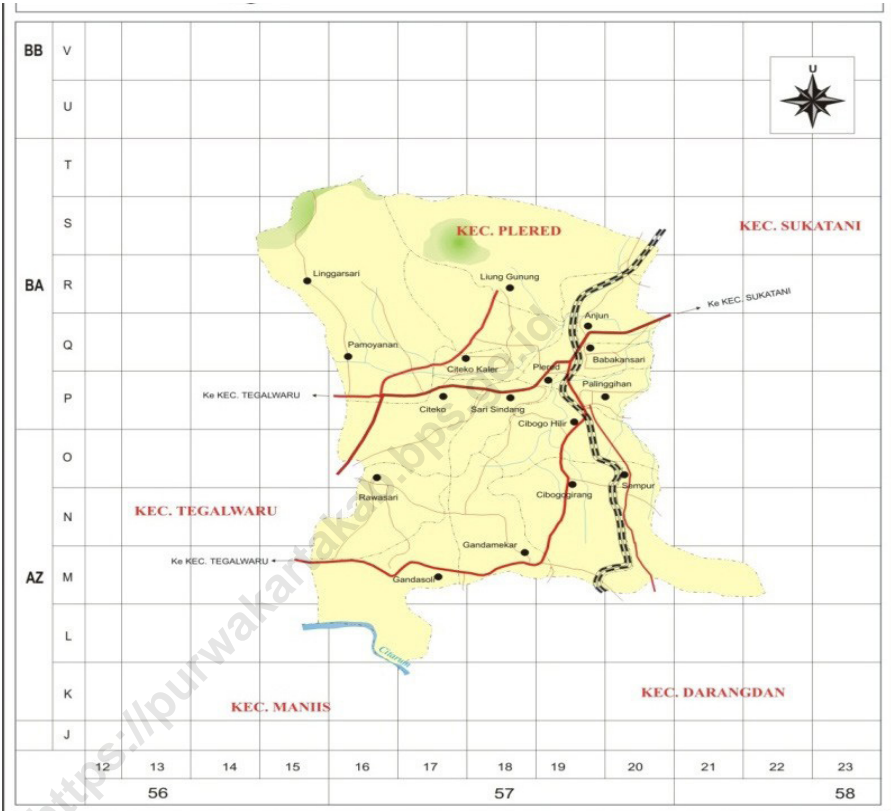
<https://purwakartakab.bpt.go.id>

KONTRIBUTOR DATA/DATA CONTRIBUTORS

1. Kementerian Agama/*Ministry of Religious Affair*
2. Kementerian Pendidikan dan Kebudayaan/*Ministry of Education and Culture*
3. Badan Pusat Statistik/*BPS-Statistics Indonesia*
4. Dinas Kependudukan dan Catatan Sipil Kabupaten Purwakarta
5. Pemerintah Daerah Kecamatan dan Desa di Kecamatan Plered

<https://purwakartakab.bps.go.id>

PETA WILAYAH KECAMATAN PLERED MAP OF PLERED SUBDISTRICT



- KECAMATAN PLERED**
1. Desa Plered
 2. Desa Manggahan
 3. Desa Cibogungh
 4. Desa Unggung
 5. Desa Gandasari
 6. Desa Cibejo
 7. Desa Unggungping
 8. Desa Rempel
 9. Desa Plered
 10. Desa Sindanggegar
 11. Desa Babakanharau
 12. Desa Gandamekar
 13. Desa Cibogungh
 14. Desa Plered
 15. Desa Sindanggegar
 16. Desa Sindanggegar
 17. Desa Sindanggegar



**KEPALA BPS KABUPATEN PURWAKARTA
CHIEF STATISTICIAN OF PURWAKARTA REGENCY**



Dani Jaelani, S.Si., M.T.



KATA PENGANTAR

Kecamatan Plered Dalam Angka 2023 merupakan publikasi tahunan yang diterbitkan oleh BPS Kabupaten Purwakarta yang menyajikan beragam jenis data yang bersumber dari BPS serta kompilasi data sekunder dari berbagai dinas/organisasi perangkat daerah di Kabupaten Purwakarta.

Publikasi ini memuat gambaran umum tentang keadaan geografi dan iklim, pemerintahan, serta perkembangan kondisi sosial-demografi dan perekonomian di Kecamatan Plered.

Untuk mempermudah akses terhadap publikasi Kecamatan Plered Dalam Angka 2023, publikasi ini dapat dibaca dan diunduh melalui website BPS Purwakarta (www.purwakartakab.bps.go.id) tanpa membayar.

Publikasi ini dapat terwujud berkat kerja sama dan bantuan dari berbagai pihak. Ucapan terima kasih kami sampaikan kepada Pemerintah Kabupaten Purwakarta, Pemerintah Daerah Kecamatan dan Desa di Kecamatan Plered, dan semua pihak yang telah membantu dalam penyusunan dan penerbitan publikasi ini. Semoga publikasi yang disajikan bermanfaat bagi pengguna untuk berbagai kebutuhan. Kami mengharapkan masukan dan saran dari para pengguna data publikasi ini untuk perbaikan pada publikasi yang akan datang.

Purwakarta, September 2023
Kepala BPS Kabupaten Purwakarta

Dani Jaelani, S.Si., M.T.



PREFACE

Plered Subdistrict in Figures 2023 is an annual publication published by BPS Purwakarta Regency which presents various types of data sourced from BPS as well as a compilation of secondary data from various regional agencies/organizations in Purwakarta Regency.

This publication contains a general description of the geographical and climatic conditions, government, as well as the development of socio-demographic and economic conditions in Plered Subdistrict.

To facilitate access to the Plered Subdistrict publication in Figures 2023, this publication can be read and downloaded via the BPS Purwakarta website (www.purwakartakab.bps.go.id) without paying.

This publication was made possible thanks to cooperation and assistance from various parties. We would like to express our thanks to the Purwakarta Regency Government, the Subdistrict and Village Governments in Plered Subdistrict, and all parties who have assisted in the preparation and publication of this publication. Hopefully the publications presented are useful for users for various needs. We expect input and suggestions from users of this publication's data to improve future publications.

*Purwakarta, September 2023
Chief Statistician of Purwakarta Regency*

Dani Jaelani, S.Si., M.T.

DAFTAR ISI/CONTENTS

	Halaman <i>Page</i>
Kata Pengantar/ <i>Preface</i>	xi/xii
Daftar Isi/ <i>Contents</i>	xiii
Daftar Tabel/ <i>List of Tables</i>	xv
Daftar Gambar/ <i>List of Figures</i>	xix
Penjelasan Umum/ <i>Explanatory Notes</i>	xxi
Daftar Singkatan/ <i>List of Abbreviation</i>	xxiii
1. Geografi dan Iklim/ <i>Geography and Climate</i>	1
2. Pemerintahan/ <i>Government</i>	9
3. Penduduk/ <i>Population</i>	17
4. Sosial dan Kesejahteraan Rakyat/ <i>Social and Welfare</i>	27
5. Pertanian/ <i>Agriculture</i>	41
6. Pariwisata, Transportasi, dan Komunikasi/ <i>Tourism, Transportation, and Communication</i>	53
7. Perbankan, Koperasi, dan Perdagangan/ <i>Banking, Cooperative, and Trade</i>	61

DAFTAR TABEL/LIST OF TABLES

	Halaman Page
1. GEOGRAFI DAN IKLIM/GEOGRAPHY AND CLIMATE	
1.1 KEADAAN GEOGRAFI GEOGRAPHY CONDITION	
1.1.1 Luas Daerah Menurut Desa/Kelurahan di Kecamatan Plered, 2022 <i>Total Area by Villages/Kelurahan in Plered Subdistrict, 2022</i>	6
1.1.2 Jarak ke Ibukota Kecamatan dan Ibukota Kabupaten/Kota Menurut Desa/Kelurahan di Kecamatan Plered (km), 2022 <i>Distance to the Subdistrict Capital and Regency/Municipal Capital by Villages/Kelurahan in Plered Subdistrict (km), 2022</i>	7
2. PEMERINTAHAN/GOVERNMENT	
2.1 WILAYAH ADMINISTRATIF ADMINISTRATIVE AREA	
2.1.1 Jumlah Rukun Warga (RW) dan Rukun Tetangga (RT) Menurut Desa/Kelurahan di Kecamatan Plered, 2022 <i>Number of Rukun Warga and Rukun Tetangga by Villages/ Kelurahan in Plered Subdistrict, 2022</i>	14
2.2 SUMBER DAYA MANUSIA HUMAN RESOURCES	
2.2.1 Jumlah Pegawai Negeri Sipil Menurut Pemerintah Daerah dan Jenis Kelamin, 2022 <i>Number of Civil Servants by Local Government and Sex, 2022</i>	15
2.2.2 Jumlah Pegawai Negeri Sipil Pemerintah Daerah Kecamatan Plered Menurut Tingkat Pendidikan dan Jenis Kelamin, 2022 <i>Number of Civil Servants of Plered subdistrict Government by Educational Level and Sex, 2022</i>	16
3. PENDUDUK/POPULATION	
3.1 Penduduk, Distribusi Persentase Penduduk, Kepadatan Penduduk, Rasio Jenis Kelamin Penduduk Menurut Desa/Kelurahan di Kecamatan Plered, 2022	

	<i>Population, Percentage Distribution of Population, Population Density, and Population Sex Ratio by Villages/Kelurahan in Plered Subdistrict, 2022</i>	23
3.2	Jumlah Penduduk Menurut Kelompok Umur dan Jenis Kelamin di Kecamatan Plered, 2022 <i>Population by Age Groups and Sex in Plered Subdistrict, 2022</i>	25
4.	SOSIAL DAN KESEJAHTERAAN RAKYAT/SOCIAL AND WELFARE	
4.1	PENDIDIKAN EDUCATION	
4.1.1	Banyaknya Desa ¹ /Kelurahan yang Memiliki Fasilitas Sekolah Menurut Tingkat Pendidikan di Kecamatan Plered, 2020–2021 <i>Number of Villages¹/Kelurahan Having Educational Facilities by Educational Level in Plered Subdistrict, 2020–2021</i>	34
4.1.2	Jumlah Sekolah Menurut Tingkat Pendidikan di Kecamatan Plered, 2021/2022 dan 2022/2023 <i>Number of Schools by Educational Level in Plered Subdistrict, 2021/2022 and 2022/2023</i>	35
4.1.3	Jumlah Guru Menurut Tingkat Pendidikan di Kecamatan Plered, 2021/2022 dan 2022/2023 <i>Number of Teachers by Educational Level in Plered Subdistrict, 2021/2022 and 2022/2023</i>	36
4.1.4	Jumlah Murid Menurut Tingkat Pendidikan di Kecamatan Plered, 2021/2022 dan 2022/2023 <i>Number of Pupils by Educational Level in Plered Subdistrict, 2021/2022 and 2022/2023</i>	37
4.2	KESEHATAN HEALTH	
4.2.1	Banyaknya Desa ¹ /Kelurahan yang Memiliki Sarana Kesehatan Menurut Jenis Sarana Kesehatan di Kecamatan Plered, 2020–2021 <i>Number of Villages¹/Kelurahan Health Facilities by Type of Health Facilities in Plered Subdistrict, 2020–2021</i>	38

**4.3 PERUMAHAN DAN LINGKUNGAN
HOUSING AND ENVIRONMENT**

4.3.1	Jumlah Tempat Peribadatan Menurut Desa/ Kelurahan di Kecamatan Plered, 2022 <i>Number of Worship Places by Villages/Kelurahan in Plered Subdistrict, 2022</i>	39
-------	---	----

5. PERTANIAN/AGRICULTURE

5.1	Luas Panen Tanaman Sayuran dan Buah-buahan Semusim Menurut Jenis Tanaman di Kecamatan Plered (ha), 2019–2022 <i>Harvested Area of Seasonal Vegetables and Fruits by Kind of Plant in Plered Subdistrict (ha), 2019–2022</i>	46
5.2	Produksi Tanaman Sayuran dan Buah-buahan Semusim Menurut Jenis Tanaman di Kecamatan Plered (kuintal), 2019–2022 <i>Production of Seasonal Vegetables and Fruits by Kind of Plant in Plered Subdistrict (quintal), 2019–2022</i>	47
5.3	Luas Panen Tanaman Biofarmaka Menurut Jenis Tanaman di Kecamatan Plered (m ²), 2019–2022 <i>Harvested Area of Medicinal Plants by Kind of Plant in Plered Subdistrict (m²), 2019–2022</i>	48
5.4	Produksi Tanaman Biofarmaka Menurut Jenis Tanaman di Kecamatan Plered (kg), 2019–2022 <i>Production of Medicinal Plants by Kind of Plant in Plered Subdistrict (kg),2019–2022</i>	49
5.5	Luas Panen Tanaman Hias Menurut Jenis Tanaman di Kecamatan Plered (m ²), 2019–2022 <i>Harvested Area of Ornamental Plants by Kind of Plant in Plered Subdistrict (m²), 2019–2022</i>	50
5.6	Produksi Tanaman Hias Menurut Jenis Tanaman di Kecamatan Plered (tangkai), 2019–2022 <i>Production of Ornamental Plants by Kind of Plant n Plered Subdistrict (stalks), 2019–2022</i>	51
5.7	Produksi Buah-Buahan dan Sayuran Tahunan Menurut Jenis Tanaman di Kecamatan Plered (kuintal), 2019–2022	

	<i>Production of Annual Fruits and Vegetables by Kind of Plant in Plered Subdistrict (quintal), 2019–2022</i>	52
6.	PARIWISATA, TRANSPORTASI, DAN KOMUNIKASI/TOURISM, TRANSPORTATION, AND COMMUNICATION	
6.1	PARIWISATA TOURISM	
6.1.1	Jumlah Sarana Akomodasi Menurut Desa/Kelurahan dan Jenis Akomodasi di Kecamatan Plered, 2022 <i>Number of Accomodation Facilities by Villages/Kelurahan and Type of Accomodation in Plered Subdistrict, 2022.....</i>	58
6.2	KOMUNIKASI COMMUNICATION	
6.2.2	Keberadaan Kantor Pos/Pos Pembantu/Rumah Pos, Pos Keliling, dan Perusahaan/Agen Jasa Ekspedisi Swasta Menurut Desa/Kelurahan di Kecamatan Plered, 2022 <i>Number of Post Office/Subsidiary of Post Office, Mobile Portal Service, Private Expedition Service Company by Villages/Kelurahan in Plered Subdistrict, 2022</i>	59
7.	PERBANKAN, KOPERASI, DAN PERDAGANGAN/BANKING, COOPERATIVE, AND TRADE	
7.1	Banyaknya Sarana Lembaga Keuangan Bank Menurut Desa/ Kelurahan dan Jenis Bank di Kecamatan Plered, 2022 <i>Number of Bank by Villages/Kelurahan and Type of Bank in Plered Subdistrict, 2022</i>	66
7.2	Banyaknya Koperasi Aktif Menurut Menurut Desa/ Kelurahan dan Jenis Koperasi di Kecamatan Plered, 2022 <i>Number of Cooperative by Villages/Kelurahan and Type of Cooperative in Plered Subdistrict, 2022</i>	69

DAFTAR GAMBAR/LIST OF FIGURES

		Halaman Page
1.1	Luas Daerah Kecamatan Menurut Desa/ Kelurahan di Kecamatan Plered (%), 2022 <i>Total Area by Village/Kelurahan in Plered Subdistrict (%), 2022.....</i>	4
1.2	Jarak ke Ibukota Kecamatan Menurut Desa/ Kelurahan di Kecamatan Plered (km), 2022 <i>Distance to the Subdistrict Capital by Village/Kelurahan in Plered Subdistrict (km), 2022.....</i>	5
2.1	Jumlah Rukun Warga (RW) dan Rukun Tetangga (RT) menurut Desa/Kelurahan di Kecamatan Plered, 2022 <i>Number of Neighborhood Units (RW) and Neighborhood Units (RT) by Village/ Kelurahan in Plered Subdistrict, 2022.....</i>	13
3.1	Jumlah Penduduk Menurut Desa/Kelurahan di Kecamatan Plered, 2022 <i>Population by Villages/Kelurahan in Plered Subdistrict, 20221</i>	21
3.2	Jumlah Penduduk Menurut Kelompok Umur dan Jenis Kelamin di Kecamatan Plered, 2022 <i>Population by Age Groups and Sex in Plered Subdistrict, 2022</i>	22
4.1	Banyaknya desa/kelurahan yang Memiliki Sarana Kesehatan Menurut Jenis Sarana Kesehatan di Kecamatan Plered, 2021 <i>Number of Villages/Kelurahan Health Facilities by Type Health Facilities in Plered Subdistrict, 2021</i>	32
4.2	Jumlah Tempat Peribadatan di Kecamatan Plered, 2022 <i>Number of Villages/Kelurahan Worship Places by in Plered Subdistrict, 2021</i>	33
5.1	Produksi Tanaman Biofarmaka Menurut JenisTanaman di Kecamatan Plered (kg), 2022 <i>Production of Medicinal Plants by Kind of Plant in Plered Subdistrict (kg), 2022</i>	45

6.1	Jumlah Sarana Akomodasi dan Jenis Akomodasi di Kecamatan Plered, 2022 <i>Number of Accomodation Facilities and Type of Accomodation in Plered Subdistrict, 2022</i>	57
7.1	Banyaknya Sarana Lembaga Keuangan Bank dan Jenis Bank di Kecamatan Plered, 2022 <i>Number of Bank and Type of Bank in Plered Subdistrict, 2022</i>	65

<https://purwakartakab.bps.go.id>

PENJELASAN UMUM/EXPLANATORY NOTES

Tanda-tanda, satuan-satuan, dan lain-lainnya yang digunakan dalam publikasi ini adalah sebagai berikut:

Symbols, measurement units, and acronyms which are used in this publication, are as follows:

1. TANDA-TANDA/SYMBOLS

Data tidak tersedia/ <i>Data not available</i>	: ...
Tidak ada atau nol / <i>Null or zero</i>	: -
Data dapat diabaikan/ <i>Data negligible</i>	: 0
Tanda decimal/ <i>Decimal point</i>	: ,
Data tidak dapat ditampilkan/ <i>Not applicable</i>	: NA
Angka estimasi/ <i>Estimated figures</i>	: e
Angka diperbaiki/ <i>Revised figures</i>	: r
Angka sementara/ <i>Preliminary figures</i>	: x
Angka sangat sementara/ <i>Very preliminary figures</i>	: xx
Angka sangat sangat sementara/ <i>Very very preliminary figures</i>	: xxx

2. SATUAN/UNITS

barel/ <i>barrel</i>	: 158,99 liter/ <i>litres</i> = 1/6,2898 m ³
hektar (ha)/ <i>hectare (ha)</i>	: 10 000 m ²
kilometer (km)/ <i>kilometres (km)</i>	: 1 000 meter/ <i>meters (m)</i>
knot/ <i>knot</i>	: 1,8523 km/jam (<i>km/hour</i>)
kuintal/ <i>quintal</i>	: 100 kg
KWh	: 1 000 Watt hour
MWh	: 1 000 KWh
liter (untuk beras)/ <i>litre (for rice)</i>	: 0,80 kg
MMSCF	: 1/35,3 m ³
metrik ton (m.ton)/ <i>metric ton (m. ton)</i>	: 0,98421 long ton = 1 000 kg
ons/ <i>ounce</i>	: 28,31 gram/ <i>grams</i>
ton	: 1 000 kg

Satuan lain: buah, dus, butir, helai/lembar, kaleng, batang, pulsa, ton kilometer (ton-km), jam, menit, persen (%).

Other units: unit, pack, pieces, sheet, tin, pulse, ton-kilometres(ton-km), hour, minute, percent (%).

Perbedaan angka di belakang koma disebabkan oleh pembulatan angka.

The difference in decimal numbers is caused by rounding.

DAFTAR SINGKATAN/LIST OF ABBREVIATION

SI	: Stasiun Iklim/ <i>Climate Station</i>
SMPK	: Stasiun Meterologi Pertanian Khusus/ <i>Special Agricultural Meteorological Station</i>
t.t	: Tempat tidur/ <i>Bed</i>
BCG	: Bacillus Calmette Guerin
DPT	: Difteri, Pertusis, Tetanus/ <i>Diphtheria, Tetanus, and Pertussis</i>
TT	: Tetanus Toxoid
IOT	: Industri Obat Tradisional/ <i>Traditional Medicine Industry</i>
IKOT	: Industri Kecil Obat Tradisional/ <i>Traditional Medicine Small Industry</i>
Alkes	: Alat kesehatan/ <i>Health Kits</i>
PKRT	: Perbekalan Kesehatan Rumah tangga/ <i>Household Health Logistics</i>
Kompl	: Komplemen/ <i>Complement</i>
IRTP	: Industri Pangan Produksi Rumah Tangga/ <i>Foods Home Industry</i>
PBF	: Pedagang Besar Farmasi/ <i>Pharmacy Whole-seller</i>
GFK	: Gudang Farmasi Kab/Kota/Regency/ <i>Municipality Pharmacy Warehouse</i>
RB	: Rumah Bersalin/ <i>Delivery House</i>
Pustu	: Puskesmas pembantu/ <i>Auxiliary Public Health Center</i>
BP	: Balai Pengobatan/ <i>Polyclinic</i>
TPS	: Tempat Pembuangan Sampah Sementara / <i>landfill</i>
Jamkesmas	: Jaminan kesehatan masyarakat miskin/ <i>Poor public health insurance</i>
PJKMU	: Program Jaminan Kesehatan Masyarakat Umum/ <i>General Public Health Insurance Program</i>
SIUP	: Surat Ijin Usaha Perdagangan/ <i>Trading Permission Letter</i>
TDP	: Tanda Daftar Perusahaan/ <i>Company Registration Identity</i>
API	: Angka Pengenal Importir/ <i>Importer's Identity Number</i>



GEOGRAFI DAN IKLIM
GEOGRAPHY AND CLIMATE

<https://purwakartakab.bps.go.id>

ULASAN

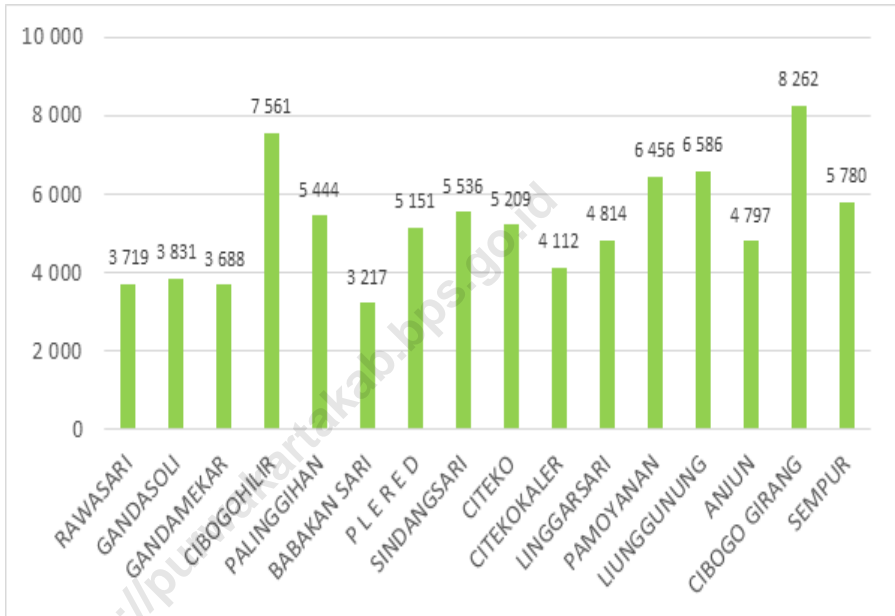
Kecamatan Plered adalah salah satu kecamatan yang ada di Kabupaten Purwakarta yang memiliki luas wilayah sekitar 25,97 km persegi. Dengan luas tersebut, kecamatan ini terdiri dari 16 desa yaitu Rawasari, Gandasoli, Gandamekar, Cibogohilir, Palinggihan, Babakan Sari, Plered, Sindangsari, Citeko, Citekokaler, Linggarsari, Pamoyanan, Liunggunung, Anjun, Cibogo Girang dan Sempur. Adapun desa terluas yaitu Pamoyanan yang luasnya mencapai 4,12 km persegi. Sementara itu, desa yang memiliki luas terkecil yaitu Plered dengan luas sekitar 0,35 km persegi. Dari segi jarak, jarak dari kantor desa ke kantor kecamatan terjauh adalah desa Gandasoli dengan jarak sekitar 6,20 kilometer, sementara jarak terjauh desa ke kantor pemerintahan Kabupaten Purwakarta adalah jarak dari Desa Liunggunung.

DESCRIPTION

The Plered Subdistrict is one of the subdistricts in Purwakarta Regency, with an approximate area of about 25.97 square kilometers. With this area, the subdistrict comprises 16 villages, namely Rawasari, Gandasoli, Gandamekar, Cibogohilir, Palinggihan, Babakan Sari, Plered, Sindangsari, Citeko, Citekokaler, Linggarsari, Pamoyanan, Liunggunung, Anjun, Cibogo Girang and Sempur. The largest village in terms of area is Pamoyanan, covering an area of 4.12 square kilometers. Meanwhile, the smallest village is Plered with an area of approximately 0.35 square kilometers. In terms of distance, the farthest distance from the village office to the subdistrict office is in Gandasoli Village, which is approximately 6.20 kilometers away, while the farthest distance from a village to the Purwakarta Regency government office is from Liunggunung Village.

Gambar 1.1
Figures

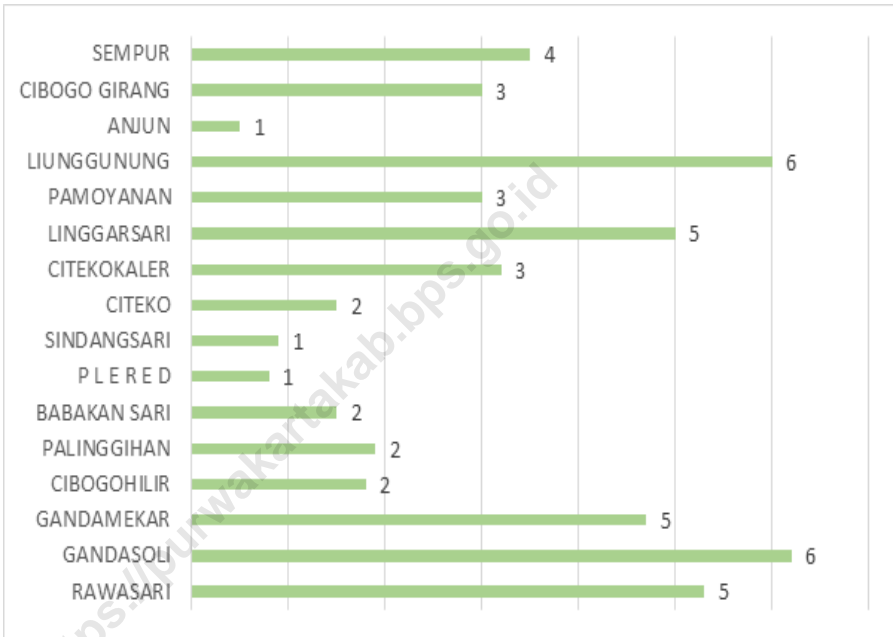
Luas Daerah menurut Desa/Kelurahan di Kecamatan Plered (%), 2022
Total Area by Village/Kelurahan in Plered Subdistrict (%),



Sumber/Source : Desa/Kelurahan

Gambar 1.2
Figures

Jarak ke Ibukota Kecamatan Menurut Desa/Kelurahan di Kecamatan Plered (km), 2022
Distance to the Subdistrict Capital by Village/Kelurahan in Plered Subdistrict (km), 2022



Sumber/Source: Desa/Kelurahan

1.1 KEADAAN GEOGRAFI GEOGRAPHY CONDITION

Tabel 1.1.1 **Luas Daerah Menurut Desa/Kelurahan di Kecamatan Plered, 2022**
Table 1.1.1 **Total Area by Villages/Kelurahan in Plered Subdistrict, 2022**

Desa/Kelurahan Village/Kelurahan	Luas Total Area (km ² /sq.km)	Persentase terhadap Luas Kecamatan Percentage to Subdistrict Area
(1)	(2)	(3)
Rawasari	1,42	5,47
Gandasoli	2,32	8,93
Gandamekar	1,18	4,54
Cibogohilir	1,74	6,70
Palinggihan	0,8	3,08
Babakan Sari	0,4	1,54
Plered	0,35	1,35
Sindangsari	1	3,85
Citeko	1,92	7,39
Citekokaler	0,74	2,85
Linggarsari	1,93	7,43
Pamoyanan	4,12	15,86
Liunggunung	3,25	12,51
Anjun	0,62	2,39
Cibogo Girang	2,39	9,20
Sempur	1,79	6,89
Kecamatan Plered	25,97	100

Catatan/Note: ...

Sumber/Source: Desa/Kelurahan

Tabel
Table 1.1.2

Jarak ke Ibukota Kecamatan dan Ibukota Kabupaten/Kota Menurut Desa/Kelurahan di Kecamatan Plered (km), 2022
Distance to the Subdistrict Capital and Regency/Municipal Capital by Villages/Kelurahan in Plered Subdistrict (km), 2022

Desa/Kelurahan <i>Village/Kelurahan</i>	Jarak ke Ibukota Kecamatan <i>Distance to Subdistrict Capital</i>	Jarak ke Ibukota Kabupaten/ Kota <i>Distance to Regency/Municipal Capital</i>
(1)	(2)	(3)
Rawasari	5	20
Gandasoli	6	21
Gandamekar	5	19
Cibogohilir	2	17
Palinggihan	2	17
Babakan Sari	2	15
P l e r e d	1	17
Sindangsari	1	16
Citeko	2	18
Citekokaler	3	20
Linggarsari	5	21
Pamoyanan	3	19
Liunggunung	6	22
Anjun	1	16
Cibogo Girang	3	19
Sempur	4	20

Catatan/Note: ...

Sumber/Source: Desa/Kelurahan



**PEMERINTAHAN
GOVERNMENT**

<https://purwakartakab.bps.go.id>

PENJELASAN TEKNIS

1. Desa adalah kesatuan masyarakat hukum yang memiliki batas wilayah yang berwenang untuk mengatur dan mengurus urusan pemerintahan, kepentingan masyarakat setempat berdasarkan prakarsa masyarakat, hak asal usul, dan/atau hak tradisional yang diakui dan dihormati dalam sistem pemerintahan Negara Kesatuan Republik Indonesia. (Undang-Undang Republik Indonesia Nomor 6 Tahun 2014 Tentang Desa)
2. Pemerintahan Desa adalah penyelenggaraan urusan pemerintahan dan kepentingan masyarakat setempat dalam sistem pemerintahan Negara Kesatuan Republik Indonesia. (PP 73 Tahun 2005)
3. Kelurahan adalah wilayah kerja lurah sebagai perangkat Daerah Kabupaten/Kota dalam wilayah kerja Kecamatan. Mengenai kedudukan kelurahan berada di wilayah kecamatan yang bertanggungjawab kepada Bupati/Walikota melalui Camat.
4. Rukun Warga, untuk selanjutnya disingkat RW atau sebutan lainnya adalah bagian dari kerja kepala desa/lurah dan merupakan lembaga yang dibentuk melalui musyawarah pengurus RT di wilayah kerjanya, yang ditetapkan oleh Pemerintah Desa atau Lurah.
5. Rukun Tetangga, untuk

TECHNICAL NOTES

1. *A village is a legal community unit that has territorial boundaries that has the authority to regulate and manage government affairs, the interests of local communities based on community initiatives, origin rights and/or traditional rights that are recognized and respected in the government system of the Unitary State of the Republic of Indonesia. (Law of the Republic of Indonesia Number 6 of 2014 concerning Villages)*
2. *Village Government is the administration of government affairs and the interests of local communities in the government system of the Unitary State of the Republic of Indonesia. (PP 73 of 2005)*
3. *Subdistrict is the working area of the village head as a Regency/ City Regional apparatus within the working area of the District. Regarding the position of the sub-district, it is in the sub-district area which is responsible to the Regent/ Mayor through the sub-district head.*
4. *Rukun Warga, hereinafter abbreviated as RW or other names, is part of the work of the village head/lurah and is an institution formed through deliberation of the RT administrators in their work area, which is determined by the Village Government or Lurah.*
5. *Rukun Tetangga, hereinafter*

selanjutnya disingkat RT atau sebutan lainnya adalah lembaga yang dibentuk melalui musyawarah masyarakat setempat dalam rangka pelayanan pemerintahan dan kemasyarakatan yang ditetapkan oleh Pemerintah Desa atau Lurah.

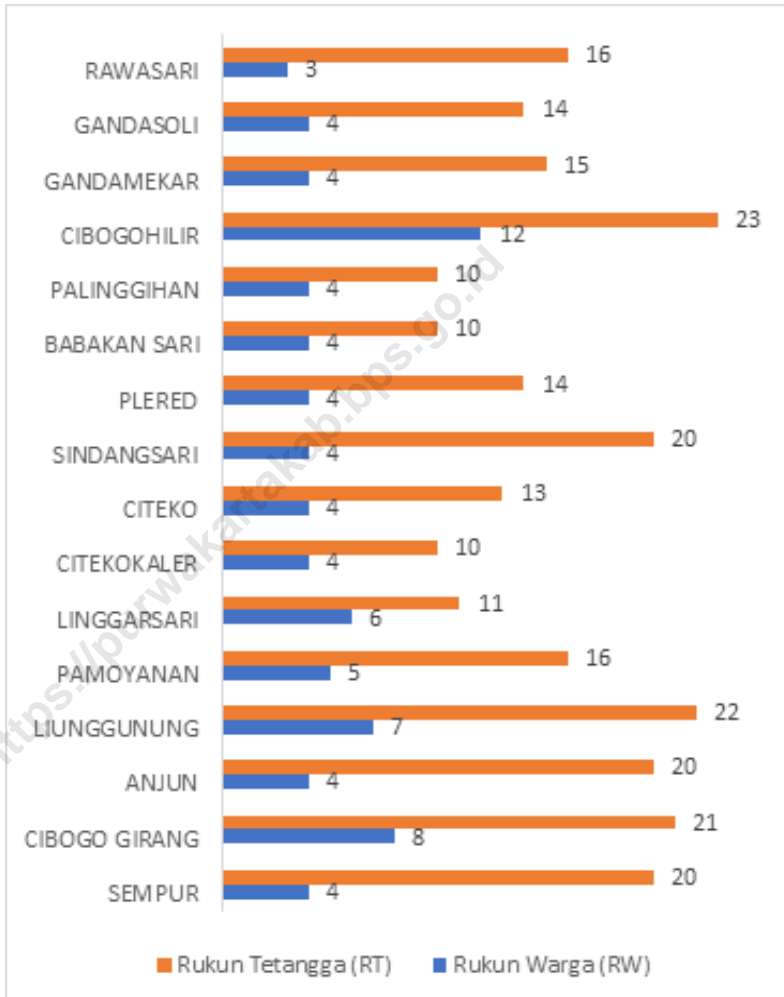
6. Menurut Undang-Undang Nomor 5 Tahun 2014 tentang Aparatur Sipil Negara, Pegawai Negeri Sipil (PNS) adalah warga negara Indonesia yang memenuhi syarat tertentu, diangkat sebagai pegawai ASN secara tetap oleh pejabat pembina kepegawaian untuk menduduki jabatan pemerintahan.

abbreviated as RT or other names, is an institution formed through local community deliberation in the framework of government and community services determined by the Village Government or Village Head.

6. *According to Law Number 5 of 2014 concerning State Civil Apparatus, Civil Servants (PNS) are Indonesian citizens who meet certain requirements, appointed as ASN employees on a permanent basis by civil service development officials to occupy government positions.*

<https://purwakartakab.bps.go.id>

Gambar 2.1 Jumlah Rukun Warga (RW) dan Rukun Tetangga (RT) menurut Desa/Kelurahan di Kecamatan Plered, 2022
Figures *Number of Neighborhood Units (RW) and Neighborhood Units (RT) by Village/Subdistrict in Plered Subdistrict, 2022*



Sumber/Source : Desa/Kelurahan

1.1 WILAYAH ADMINISTRATIF ADMINISTRATIVE AREA

Tabel 1.1.1 Jumlah Rukun Warga (RW) dan Rukun Tetangga (RT) Menurut Desa/Kelurahan di Kecamatan Plered, 2022
Table 1.1.1 Number of Rukun Warga and Rukun Tetangga by Villages'/Kelurahan in Plered Subdistrict, 2022

Desa/Kelurahan Village/Kelurahan	Rukun Warga (RW) Rukun Warga	Rukun Tetangga (RT) Rukun Tetangga
(1)	(2)	(3)
Rawasari	3	16
Gandasoli	4	14
Gandamekar	4	15
Cibogohilir	12	23
Palinggihan	4	10
Babakan Sari	4	10
Plered	4	14
Sindangsari	4	20
Citeko	4	13
Citekokaler	4	10
Linggarsari	6	11
Pamoyanan	5	16
Liunggunung	7	22
Anjun	4	20
Cibogo Girang	8	21
Sempur	4	20
Kecamatan	81	255

Catatan/Note: ...

Sumber/Source: Desa/Kelurahan

1.2 SUMBER DAYA MANUSIA HUMAN RESOURCES

Tabel 1.2.1 Jumlah Pegawai Negeri Sipil Menurut Pemerintah Daerah dan Jenis Kelamin, 2022
Table *Number of Civil Servants by Local Government and Sex, 2022*

Pemerintah Daerah <i>Local Government</i>	Laki-Laki <i>Male</i>	Perempuan <i>Female</i>	Jumlah <i>Total</i>
(1)	(2)	(3)	(4)
Pemerintah Daerah Kecamatan Plered	12	2	14
Pemerintah Daerah Desa Rawasari	-	-	-
Pemerintah Daerah Desa Gandasoli	-	-	-
Pemerintah Daerah Desa Gandamekar	-	-	-
Pemerintah Daerah Desa Cibogohilir	-	-	-
Pemerintah Daerah Desa Palinggihan	-	-	-
Pemerintah Daerah Desa Babakan Sari	-	-	-
Pemerintah Daerah Desa Plered	-	-	-
Pemerintah Daerah Desa Sindangsari	-	-	-
Pemerintah Daerah Desa Citeko	-	-	-
Pemerintah Daerah Desa Citekokaler	-	-	-
Pemerintah Daerah Desa Linggarsari	-	-	-
Pemerintah Daerah Desa Pamoyanan	-	-	-
Pemerintah Daerah Desa Liunggunung	-	-	-
Pemerintah Daerah Desa Anjun	-	-	-
Pemerintah Daerah Desa Cibogo Girang	-	-	-
Pemerintah Daerah Desa Sempur	-	-	-

Catatan/Note: ...

Sumber/Source: Desa/Kelurahan

Tabel
Table 1.2.2

**Jumlah Pegawai Negeri Sipil Pemerintah Daerah
Kecamatan Plered Menurut Tingkat Pendidikan dan Jenis
Kelamin, 2022**
*Number of Civil Servants of Plered District Government by
Educational Level and Sex, 2022*

Tingkat Pendidikan <i>Educational Level</i>	Laki-Laki <i>Male</i>	Perempuan <i>Female</i>	Jumlah <i>Total</i>
(1)	(2)	(3)	(4)
Sekolah Dasar (SD) <i>Primary School</i>	-	-	-
SMP/Sederajat <i>Junior High School</i>	-	-	-
SMA/Sederajat <i>Senior High School</i>	2	-	2
Diploma I/Akta I <i>Diploma I/Akta I</i>	-	-	-
Diploma II/Akta II <i>Diploma II/Akta II</i>	-	-	-
Diploma III/Akta III <i>Diploma III/Akta III</i>	-	-	-
Diploma IV/Akta IV <i>Diploma IV/Akta IV</i>	-	-	-
S1/Sarjana <i>Under Graduate/Bachelor</i>	9	2	11
S2/Pasca Sarjana <i>Graduate</i>	1	-	1
S3/Doktor/Ph.D <i>Post Graduate</i>	-	-	-
Jumlah/Total	12	2	14

Catatan/Note: ...

Sumber/Source: Desa/Kelurahan



**PENDUDUK
POPULATION**

<https://purwakartakab.bps.go.id>

PENJELASAN TEKNIS

1. Penduduk adalah setiap orang baik warga negara Indonesia maupun Warga Negara Asing yang bertempat tinggal di wilayah di Negara dan telah memenuhi ketentuan Peraturan Perundang-undangan yang berlaku (Dinas Kependudukan dan Pencatatan Sipil)
2. Laju pertumbuhan penduduk adalah Rata-rata tahunan laju perubahan jumlah penduduk di suatu daerah selama periode waktu tertentu.
3. Kepadatan penduduk adalah ukuran persebaran penduduk yang menunjukkan jumlah penduduk untuk setiap kilometpersegi luas wilayah.
4. Rasio jenis kelamin adalah perbandingan antara jumlah penduduk laki-laki dan jumlah penduduk perempuan pada suatu daerah dan waktu tertentu, yang biasanya dinyatakan dalam banyaknya penduduk laki-laki per 100 penduduk perempuan.

TECHNICAL NOTES

1. *Resident is every person, both Indonesian citizens and foreign citizens, who resides in the territory of the country and has fulfilled the provisions of the applicable laws and regulations (Population and Civil Registration Service)*
2. *Population growth rate is the average annual rate of change in population in an area over a certain period of time.*
3. *Population density is a measure of population distribution that shows the number of residents for each square kilometer of area.*
4. *The sex ratio is the ratio between the number of male population and the number of female population in a certain area and time, which is usually expressed in terms of the number of male population per 100 female population.*

ULASAN

Penduduk Kecamatan Plered pada Tahun 2023 berjumlah 84163 jiwa. Desa dengan penduduk terbanyak adalah Desa Cibogo girang dengan persentase 9,8 persen terhadap total penduduk di Kecamatan Plered. Sementara itu, Desa P l e r e d merupakan Desa terpadat dengan densitas 14717 jiwa bermukim di setiap km persegi. Rasio Jenis Kelamin Kecamatan Plered, yaitu perbandingan jumlah penduduk laki-laki dan perempuan 103,3. Artinya, setiap 100 penduduk perempuan ada sebanyak 103 sampai 104 penduduk laki-laki.

Penduduk Kecamatan Plered didominasi oleh penduduk usia muda, dengan penduduk terbanyak ada di kelompok umur 5-9 tahun, dengan jumlah penduduk pada kelompok umur tersebut 8506 jiwa.

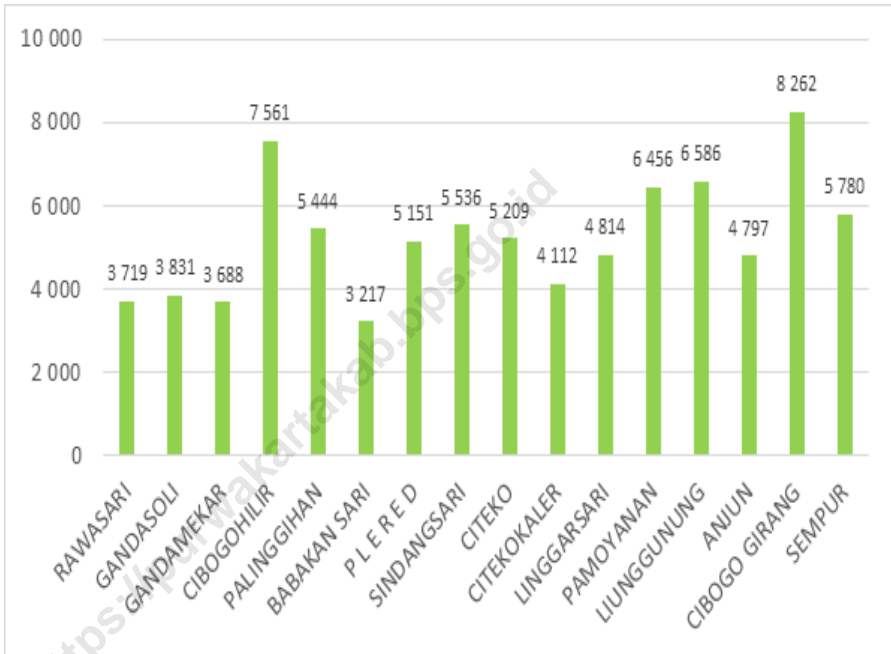
DESCRIPTION

In 2023, the population of Plered Subdistrict was 84,163 people. The village with the highest population is Cibogo Girang Village, accounting for 9.8 percent of the total population in Plered Subdistrict. Meanwhile, Plered Village is the most densely populated village with 14,717 people residing per square kilometer. The Gender Ratio in Plered Subdistrict, which is the ratio of the number of males to females, is 103.3. This means that for every 100 female residents, there are approximately 103 to 104 male residents.

The population of Plered Subdistrict is predominantly composed of young individuals, with the largest population group falling within the 5-9 age range, totaling 8,506 individuals.

Gambar 3.1
Figures

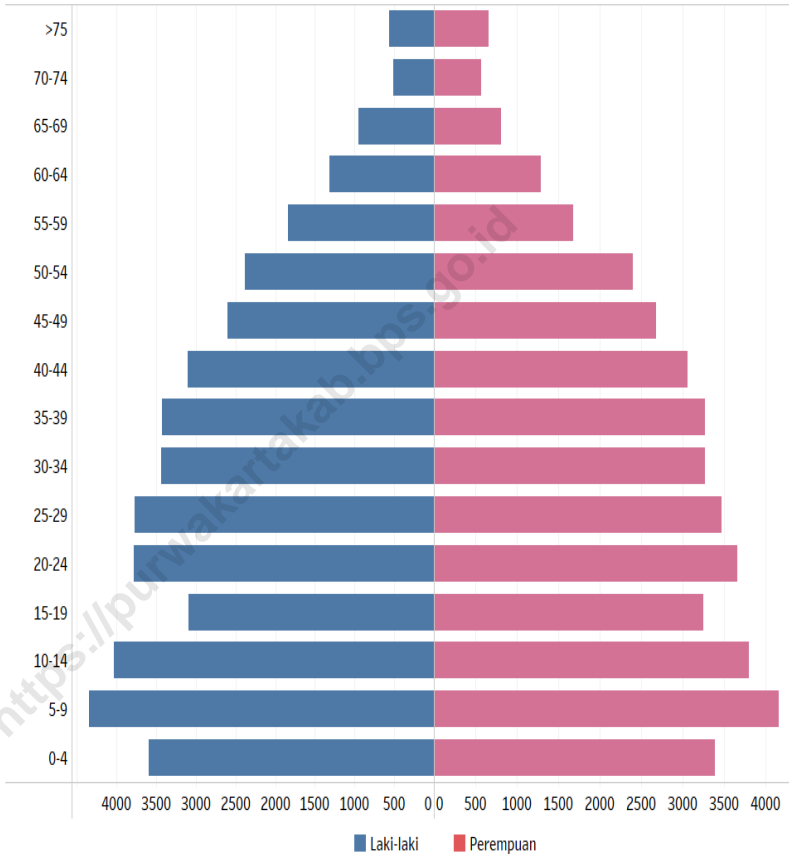
Jumlah Penduduk Menurut Desa di Kecamatan Plered, 2022
Population by Villages in Plered Subdistrict, 2022



Sumber/Source : Dinas Kependudukan dan Catatan Sipil Kabupaten Purwakarta

Gambar 3.2
Figures

Jumlah Penduduk Menurut Kelompok Umur dan Jenis Kelamin di Kecamatan Plered, 2022
Population by Age Groups and Sex in Plered Subdistrict, 2022



Sumber/Source : Dinas Kependudukan dan Catatan Sipil Kabupaten Purwakarta

Tabel 3.1
Table

Penduduk, Distribusi Persentase Penduduk, Kepadatan Penduduk, Rasio Jenis Kelamin Penduduk Menurut Desa/ Kelurahan di Kecamatan Plered, 2022
Population, Percentage Distribution of Population, Population Density, and Population Sex Ratio by Villages/ Kelurahan in Plered Subdistrict, 2022

Desa/Kelurahan Village/Kelurahan	Penduduk/Population		
	Laki-Laki/Male	Perempuan/Female	Jumlah/Total
(1)	(2)	(3)	(4)
Rawasari	1 892	1 827	3 719
Gandasoli	1 910	1 921	3 831
Gandamekar	1 855	1 833	3 688
Cibogohilir	3 856	3 705	7 561
Palinggihan	2 763	2 681	5 444
Babakan Sari	1 661	1 556	3 217
Plered	2 579	2 572	5 151
Sindangsari	2 786	2 750	5 536
Citeko	2 669	2 540	5 209
Citekokaler	2 094	2 018	4 112
Linggarsari	2 433	2 381	4 814
Pamoyanan	3 297	3 159	6 456
Liunggunung	3 346	3 240	6 586
Anjun	2 418	2 379	4 797
Cibogo Girang	4 216	4 046	8 262
Sempur	2 984	2 796	5 780
Kecamatan Plered	42 759	41 404	84 163

Lanjutan Tabel/Continued Table 3.1

Desa/Kelurahan Village/Kelurahan	Persentase Penduduk Percentage of Total Population	Kepadatan Penduduk (per Km ²) Population Density per sq.km	Rasio Jenis Kelamin Penduduk Population Sex Ratio
(1)	(5)	(6)	(7)
Rawasari	4,4	2 619	103,6
Gandasoli	4,6	1 651	99,4
Gandamekar	4,4	3 125	101,2
Cibogohilir	9,0	4 345	104,1
Palinggihan	6,5	6 805	103,1
Babakan Sari	3,8	8 043	106,7
Plered	6,1	14 717	100,3
Sindangsari	6,6	5 536	101,3
Citeko	6,2	2 713	105,1
Citekokaler	4,9	5 557	103,8
Linggarsari	5,7	2 494	102,2
Pamoyanan	7,7	1 567	104,4
Liunggunung	7,8	2 026	103,3
Anjun	5,7	7 737	101,6
Cibogo Girang	9,8	3 457	104,2
Sempur	6,9	3 229	106,7
Kecamatan Plered	100,0	3 241	103,3

Catatan/Note: ...

Sumber/Source: Dinas Kependudukan dan Catatan Sipil Kabupaten Purwakarta

Tabel 3.2
Table

Jumlah Penduduk Menurut Kelompok Umur dan Jenis Kelamin di Kecamatan Plered, 2022
Population by Age Groups and Sex in Plered Subdistrict, 2022

Kelompok Umur Age Groups	Jenis Kelamin/Sex		
	Laki-Laki Male	Perempuan Female	Jumlah Total
(1)	(2)	(3)	(4)
0-4	3 596	3 389	6 985
5-9	4 348	4 158	8 506
10-14	4 028	3 800	7 828
15-19	3 094	3 246	6 340
20-24	3 780	3 657	7 437
25-29	3 777	3 471	7 248
30-34	3 433	3 263	6 696
35-39	3 427	3 271	6 698
40-44	3 103	3 062	6 165
45-49	2 597	2 678	5 275
50-54	2 385	2 398	4 783
55-59	1 835	1 677	3 512
60-64	1 319	1 289	2 608
65-69	953	814	1 767
70-74	516	573	1 089
>75	568	658	1 226
Kecamatan Plered	42 759	41 404	84 163

Catatan/Note: ...

Sumber/Source: Dinas Kependudukan dan Catatan Sipil Kabupaten Purwakarta

04

SOSIAL DAN KESEJAHTERAAN RAKYAT
SOCIAL AND WELFARE

<https://purwakartakab.bps.go.id>

PENJELASAN TEKNIS

1. Sekolah yang dimaksud adalah sekolah formal mulai dari pendidikan dasar, menengah dan tinggi, termasuk pendidikan yang disamakan.
2. Pendidikan yang dicatat adalah pendidikan formal berdasar kurikulum Kementerian Pendidikan dan Kebudayaan, termasuk pendidikan yang diselenggarakan oleh pondok pesantren dengan memakai kurikulum Kementerian Pendidikan dan Kebudayaan, seperti Madrasah Ibtidayah (MI), Madrasah Tsanawiyah (MTs), Madrasah Aliyah (MA). Pondok pesantren/madrasah diniyah adalah sekolah yang tidak memakai Kurikulum dari Kementerian Pendidikan dan Kebudayaan
3. Rumah sakit (RS) adalah tempat pemeriksaan dan perawatan kesehatan, biasanya berada di bawah pengawasan dokter atau tenaga medis, termasuk rumah sakit khusus seperti rumah sakit perawatan paru-paru dan RS jantung.
4. Rumah sakit bersalin/rumah bersalin adalah rumah sakit yang dilengkapi dengan fasilitas untuk melahirkan, pemeriksaan kehamilan, pemeriksaan ibu dan anak serta berada di bawah pengawasan dokter atau bidan senior.

TECHNICAL NOTES

1. *The schools in question are formal schools ranging from primary, secondary and higher education, including equal education.*
2. *The education recorded is formal education based on the curriculum of the Ministry of Education and Culture, including education provided by Islamic boarding schools using the curriculum of the Ministry of Education and Culture, such as Madrasah Ibtidayah (MI), Madrasah Tsanawiyah (MTs), Madrasah Aliyah (MA). Islamic boarding schools/madrasah diniyah are schools that do not use the curriculum from the Ministry of Education and Culture*
3. *A hospital (RS) is a place for health examination and treatment, usually under the supervision of doctors or medical personnel, including special hospitals such as lung care hospitals and heart hospitals.*
4. *Maternity hospitals/delivery homes are hospitals that are equipped with facilities for childbirth, pregnancy checks, maternal and child examinations and are under the supervision of a doctor or senior midwife.*
5. *Polyclinics are places for health examinations, usually without overnight care facilities, under the supervision of doctors or medical personnel, excluding clinics in public health centers (puskesmas)/hospitals. Polyclinics that for*

5. Poliklinik adalah tempat pemeriksaan kesehatan, biasanya tanpa fasilitas perawatan menginap, berada di bawah pengawasan dokter atau tenaga medis, tidak termasuk klinik yang terdapat di pusat kesehatan masyarakat (puskesmas)/rumah sakit. Poliklinik yang karena satu dan lain hal menyediakan tempat perawatan menginap, tetap digolongkan ke dalam Poliklinik (bukan rumah sakit).
6. Pusat kesehatan masyarakat (Puskesmas) adalah unit pelayanan kesehatan milik pemerintah yang bertanggung jawab kepada pelayanan kesehatan masyarakat untuk wilayah kecamatan, sebagian kecamatan, atau kelurahan. Tim puskesmas sesuai jadwal dapat melakukan kegiatan puskesmas keliling ke tempat-tempat tertentu dalam wilayah kerjanya, untuk mendekatkan pelayanan dengan masyarakat.

- one reason or another provide overnight care are still classified as Polyclinics (not hospitals).*
6. *A community health center (Puskesmas) is a government-owned health service unit that is responsible for public health services for sub-districts, several sub-districts, or sub-districts. According to the schedule, the community health center team can carry out mobile community health center activities to certain places within their work area, to bring services closer to the community.*

ULASAN

Sosial dan kesejahteraan rakyat adalah dua aspek penting dalam pembangunan suatu wilayah yang saling terkait dan memiliki dampak yang mendalam terhadap kehidupan Masyarakat. Salah satu indikator kesejahteraan dapat dilihat dari banyaknya fasilitas Pendidikan, jumlah tempat ibadah dan fasilitas Kesehatan.

Terkait dengan hal tersebut, pada tahun 2022 Kecamatan Plered memiliki fasilitas Pendidikan dari tingkat Sekolah Dasar (SD), Madrasah Ibtidaiyah (MI), Sekolah Menengah Pertama (SMP), Madrasah Tsanawiyah (MTs), Sekolah Menengah Atas (SMA), Sekolah Menengah Kejuruan (SMK), dan Madrasah Aliyah (MA). Dari seluruh tingkat Pendidikan diketahui bahwa jumlah sekolah terbanyak ada pada tingkat SD yaitu 28 sekolah dengan total pengajar sejumlah 319 guru dan murid 7.799 orang.

Sedangkan terkait tempat peribadatan, di Kecamatan ini terdapat Masjid dan Mushola. Dimana mushola adalah tempat peribadatan terbanyak sejumlah 283 bangunan.

Dari segi fasilitas Kesehatan, berdasarkan data PODES 2021, Kecamatan Plered sudah memiliki Rumah Sakit Bersalin, Poliklinik dan Puskesmas Tanpa Rawat Inap dan Apotek. Dimana fasilitas Kesehatan jenis Apotek sudah tersebar di 6 Desa/ Kelurahan.

DESCRIPTION

Social and the welfare of the people are two crucial aspects in the development of a region that are interrelated and have profound impacts on the lives of the community. One of the indicators of welfare can be seen through the abundance of educational facilities, places of worship, and healthcare facilities.

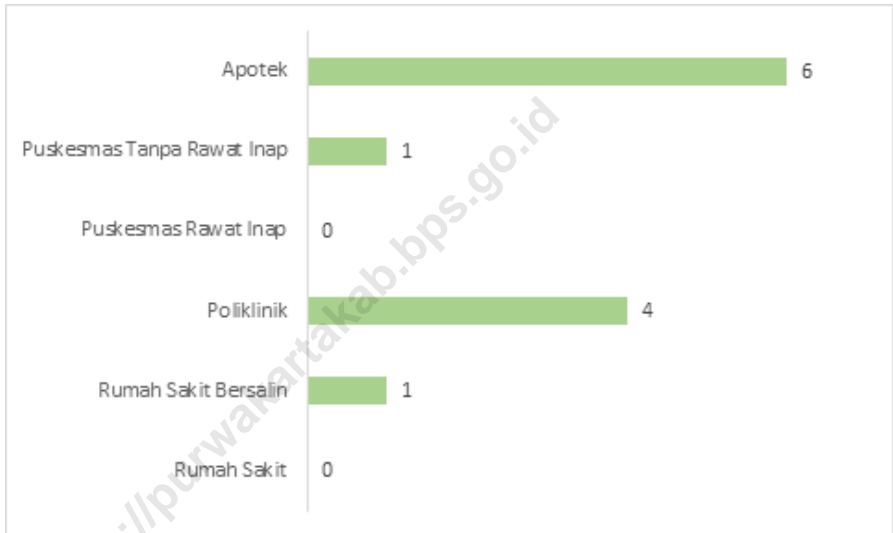
In relation to this, in 2022, the Plered subdistrict had educational facilities ranging from Primary Schools (SD), Islamic Elementary Schools (MI), Junior High Schools (SMP), Islamic Junior High Schools (MTs), Senior High Schools (SMA), Vocational High Schools (SMK), and Islamic Senior High Schools (MA). Among all levels of education, it is known that the largest number of schools is at the primary school level, with 28 schools, a total of 319 teachers and 7.799 students.

Regarding places of worship, in this district, there are Mosques and Prayer Rooms. Musholas are the most abundant places of worship, numbering 283 buildings.

In terms of healthcare facilities, based on the 2021 PODES data, the Plered subdistrict already has Maternity Hospital, Polyclinics, Public Health Center without Inpatient Care and Pharmacy Pharmacy healthcare facilities are spread across 6 villages/Kelurahan areas.

Gambar 4.1
Figures

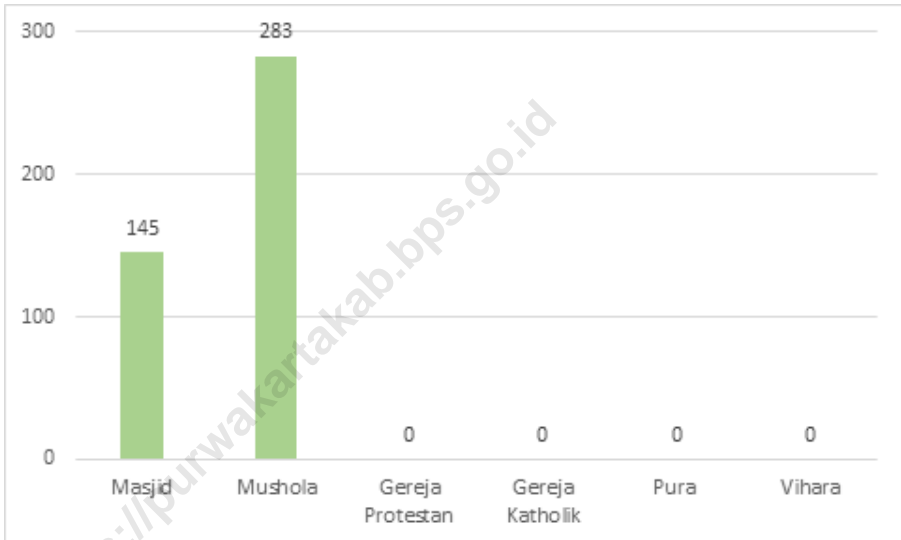
Banyaknya Desa¹/Kelurahan yang Memiliki Sarana Kesehatan Menurut Jenis Sarana Kesehatan di Kecamatan Plered, 2021
Number of Villages¹/Kelurahan Health Facilities by Type of Health Facilities in Plered Subdistrict, 2021



Sumber/Source : Badan Pusat Statistik, Pendataan Potensi Desa (Podes)/BPS-Statistics Indonesia, Village Potential Data Collecting

Gambar 4.2
Figures

Jumlah Tempat Peribadatan di Kecamatan Plered, 2022
Number of Worship Places in Plered Subdistrict, 2022



Sumber/Source : Desa/Kelurahan

4.1 PENDIDIKAN EDUCATION

Tabel 4.1.1 Banyaknya Desa¹/Kelurahan yang Memiliki Fasilitas Sekolah Menurut Tingkat Pendidikan di Kecamatan Plered, 2020–2021
Number of Villages¹/Kelurahan Having Educational Facilities by Educational Level in Plered Subdistrict, 2020–2021

Tingkat Pendidikan Educational Level	2020 ²	2021 ²
(1)	(2)	(3)
Sekolah Dasar (SD) <i>Primary School</i>	16	16
Madrasah Ibtidaiyah (MI) <i>Madrasah Ibtidaiyah</i>	10	7
Sekolah Menengah Pertama (SMP) <i>Junior High School</i>	6	6
Madrasah Tsanawiyah (MTs) <i>Madrasah Tsanawiyah (MTs)</i>	7	7
Sekolah Menengah Atas (SMA) <i>Senior High School</i>	1	1
Sekolah Menengah Kejuruan (SMK) <i>Vocational High School</i>	4	5
Madrasah Aliyah (MA) <i>Madrasah Aliyah</i>	3	4
Akademi/Perguruan Tinggi <i>Academy/University</i>	-	-

Catatan/Note: ¹Desa pada tabel ini termasuk Unit Permukiman Transmigrasi (UPT) yang masih dibina oleh kementerian terkait/
Villages in this table include Transmigration Settlement Unit which is still fostered by the relevant ministries.

Sumber/Source: ²Badan Pusat Statistik, Pendataan Potensi Desa (Podes)/BPS–Statistics Indonesia, Village Potential Data Collecting

Tabel 4.1.2
Table

Jumlah Sekolah Menurut Tingkat Pendidikan di Kecamatan Plered, 2021/2022 dan 2022/2023
Number of Schools by Educational Level in Plered Subdistrict, 2021/2022 and 2022/2023

Tingkat Pendidikan Educational Level	Negeri/Public		Swasta/Private		Jumlah/Total	
	2021/2022	2022/2023	2021/2022	2022/2023	2021/2022	2022/2023
(1)	(2)	(3)	(4)	(5)	(6)	(7)
Taman Kanak-Kanak (TK) ¹ /Kindergarten ¹	1	1	10	12	11	13
Raudatul Athfal (RA) ² Raudatul Athfal (RA) ²	-	-	23	23	23	23
Sekolah Dasar (SD) ¹ Elementary Schools ¹	26	26	1	2	27	28
Madrasah Ibtidaiyah (MI) ² /Madrasah Ibtidaiyah (MI) ²	-	-	11	11	11	11
Sekolah Menengah Pertama (SMP) ¹ /Junior High Schools ¹	5	5	4	4	9	9
Madrasah Tsanawiyah (MTs) ² /Madrasah Tsanawiyah (MTs) ²	1	1	5	5	6	6
Sekolah Menengah Atas (SMA) ¹ /Senior High Schools ¹	1	1	1	1	2	2
Sekolah Menengah Kejuruan (SMK) ¹ Vocational High Schools ¹	1	1	2	2	3	3
Madrasah Aliyah (MA) ² Madrasah Aliyah (MA) ²	-	-	6	6	6	6

Catatan/Note: ³ Seluruh Raudatul Athfal (RA) berstatus swasta/All Raudatul Athfal (RA) are private

Sumber/Source: ¹ Kementerian Pendidikan, Kebudayaan, Riset, dan Teknologi, Sistem Data Pokok Pendidikan, data semester ganjil laporan sampai dengan 30 November 2022/Ministry of Education, Culture, Research, and Technology, Basic Education Data System, odd semester report data up to 30 November 2022

² Kementerian Agama, EMIS, data semester ganjil laporan sampai dengan 9 Februari 2023/Ministry of Religious Affairs, EMIS, odd semester report data up to 9 February 2023

Tabel 4.1.3 Jumlah Guru Menurut Tingkat Pendidikan di Kecamatan Plered, 2021/2022 dan 2022/2023
Table Number of Teachers by Educational Level in Plered Subdistrict, 2021/2022 and 2022/2023

Tingkat Pendidikan Educational Level	Negeri/Public		Swasta/Private		Jumlah/Total	
	2021/2022	2022/2023	2021/2022	2022/2023	2021/2022	2022/2023
(1)	(2)	(3)	(4)	(5)	(6)	(7)
Taman Kanak-Kanak (TK) ¹ /Kindergarten ¹	5	3	49	13	54	16
Raudatul Athfal (RA) ² Raudatul Athfal (RA) ²	-	-	99	108	99	108
Sekolah Dasar (SD) ^{1,3} Elementary Schools ^{1,3}	323	313	6	6	329	319
Madrasah Ibtidaiyah (MI) ² /Madrasah Ibtidaiyah (MI) ²	-	-	104	119	104	119
Sekolah Menengah Pertama (SMP) ^{1,3} Junior High Schools ^{1,3}	93	94	40	40	133	134
Madrasah Tsanawiyah (MTs) ² /Madrasah Tsanawiyah (MTs) ²	34	42	79	86	113	128
Sekolah Menengah Atas (SMA) ^{1,3} /Senior High Schools ^{1,3}	38	53	7	5	45	58
Sekolah Menengah Kejuruan (SMK) ^{1,3} Vocational High Schools ^{1,3}	77	92	21	17	98	109
Madrasah Aliyah (MA) ² Madrasah Aliyah (MA) ²	-	-	79	99	79	99

Catatan/Note: ³ Jumlah guru termasuk kepala sekolah dan guru/The total of teachers including headmaster and teacher.

Sumber/Source: ¹ Kementerian Pendidikan, Kebudayaan, Riset, dan Teknologi, Sistem Data Pokok Pendidikan, data semester ganjil laporan sampai dengan 30 November 2022/Ministry of Education, Culture, Research, and Technology, Basic Education Data System, odd semester report data up to 30 November 2022

² Kementerian Agama, EMIS, data semester ganjil laporan sampai dengan 9 Februari 2023/Ministry of Religious Affairs, EMIS, odd semester report data up to 9 February 2023

Tabel 4.1.4
Table

Jumlah Murid Menurut Tingkat Pendidikan di Kecamatan Plered, 2021/2022 dan 2022/2023
Number of Pupils by Educational Level in Plered Subdistrict, 2021/2022 and 2022/2023

Tingkat Pendidikan Educational Level	Negeri/Public		Swasta/Private		Jumlah/Total	
	2021/2022	2022/2023	2021/2022	2022/2023	2021/2022	2022/2023
(1)	(2)	(3)	(4)	(5)	(6)	(7)
Taman Kanak-Kanak (TK) ¹ /Kindergarten ¹	42	36	514	99	556	135
Raudatul Athfal (RA) ² Raudatul Athfal (RA) ²	-	-	1 053	1 118	1 053	1 118
Sekolah Dasar (SD) ¹ Elementary Schools ¹	7 706	7 620	143	179	7 849	7 799
Madrasah Ibtidaiyah (MI) ² /Madrasah Ibtidaiyah (MI) ²	-	-	1 733	1 898	1 733	1 898
Sekolah Menengah Pertama (SMP) ¹ /Junior High Schools ¹	1 837	1 884	651	652	2 488	2 536
Madrasah Tsanawiyah (MTs) ² /Madrasah Tsanawiyah (MTs) ²	596	574	1 108	1 086	1 704	1 660
Sekolah Menengah Atas (SMA) ¹ /Senior High Schools ¹	1 065	1 143	120	166	1 185	1 309
Sekolah Menengah Kejuruan (SMK) ¹ Vocational High Schools ¹	1 766	1 666	107	92	1 873	1 758
Madrasah Aliyah (MA) ² Madrasah Aliyah (MA) ²	-	-	676	724	676	724

Catatan/Note: ...

Sumber/Source: ¹ Kementerian Pendidikan, Kebudayaan, Riset, dan Teknologi, Sistem Data Pokok Pendidikan, data semester ganjil laporan sampai dengan 30 November 2022/Ministry of Education, Culture, Research, and Technology, Basic Education Data System, odd semester report data up to 30 November 2022

² Kementerian Agama, EMIS, data semester ganjil laporan sampai dengan 9 Februari 2023/Ministry of Religious Affairs, EMIS, odd semester report data up to 9 February 2023

4.2 KESEHATAN HEALTH

Tabel 4.2.1 Banyaknya Desa¹/Kelurahan yang Memiliki Sarana Kesehatan Menurut Jenis Sarana Kesehatan di Kecamatan Plered, 2020–2021
Number of Villages¹/Kelurahan Health Facilities by Type of Health Facilities in Plered Subdistrict, 2020–2021

Jenis Sarana Kesehatan <i>Type of Health Facilities</i>	2020 ²	2021 ²
(1)	(2)	(3)
Rumah Sakit <i>Hospital</i>	-	-
Rumah Sakit Bersalin <i>Maternity Hospital</i>	1	1
Poliklinik/Balai Pengobatan <i>Polyclinic</i>	4	4
Puskesmas Rawat Inap <i>Public Health Center with Inpatient Care</i>	-	-
Puskesmas Tanpa Rawat Inap <i>Public Health Center without Inpatient Care</i>	1	1
Apotek <i>Pharmacy</i>	5	6

Catatan/Note: ¹Desa pada tabel ini termasuk Unit Permukiman Transmigrasi (UPT) yang masih dibina oleh kementerian terkait/
Villages in this table include Transmigration Settlement Unit which is still fostered by the relevant ministries.

Sumber/Source: ²Badan Pusat Statistik, Pendataan Potensi Desa (Podes)/BPS-Statistics Indonesia, Village Potential Data Collecting

³...

4.3 AGAMA DAN SOSIAL LAINNYA RELIGION AND OTHER SOCIAL AFFAIRS

Tabel 4.3.1 Jumlah Tempat Peribadatan Menurut Desa/Kelurahan di Kecamatan Plered, 2022
Table *Number of Worship Places by Villages/Kelurahan in Plered Subdistrict, 2022*

Desa/Kelurahan Village/Kelurahan	Masjid Mosque	Mushola Pray Room	Gereja Protestan Protestant Church	Gereja Katholik Catholic Church	Pura Temple	Vihara
(1)	(2)	(3)	(4)	(5)	(6)	(7)
Rawasari	3	25	-	-	-	-
Gandasoli	5	18	-	-	-	-
Gandamekar	3	19	-	-	-	-
Cibogohilir	30	40	-	-	-	-
Palinggihan	4	23	-	-	-	-
Babakan Sari	8	15	-	-	-	-
Plered	9	17	-	-	-	-
Sindangsari	5	10	-	-	-	-
Citeko	13	2	-	-	-	-
Citekokaler	3	13	-	-	-	-
Linggarsari	9	-	-	-	-	-
Pamoyanan	6	25	-	-	-	-
Liunggunung	29	17	-	-	-	-
Anjun	5	10	-	-	-	-
Cibogo Girang	8	35	-	-	-	-
Sempur	5	14	-	-	-	-
Kecamatan Plered	145	283	-	-	-	-

Catatan/Note: ...

Sumber/Source: Desa/Kelurahan



PERTANIAN
AGRICULTURE

<https://purwakartakab.bps.go.id>

PENJELASAN TEKNIS

1. Tanaman sayuran semusim adalah tanaman sumber vitamin, garam mineral dan lain-lain yang dikonsumsi dari bagian tanaman yang berupa daun, bunga, buah dan umbinya, yang berumur kurang dari satu tahun.
2. Tanaman buah-buahan semusim adalah tanaman sumber vitamin, garam mineral dan lain-lain yang dikonsumsi dari bagian tanaman yang berupa buah, berumur kurang dari satu tahun, tidak berbentuk pohon/rumpun tetapi menjalar dan berbatang lunak.
3. Tanaman biofarmaka adalah tanaman yang bermanfaat untuk obat-obatan, kosmetik dan kesehatan yang dikonsumsi atau digunakan dari bagian-bagian tanaman seperti daun, batang buah, umbi (rimpang) ataupun akar.
4. Tanaman hias adalah tanaman yang mempunyai nilai keindahan baik bentuk, warna daun, tajuk maupun bunganya, sering digunakan untuk penghias pekarangan dan lain sebagainya.
5. Tanaman sayuran tahunan adalah tanaman sumber vitamin, garam mineral dan lain-lain yang dikonsumsi dari bagian tanaman yang berupa daun dan atau buah yang berumur lebih dari satu tahun.
6. Tanaman buah-buahan tahunan adalah tanaman sumber vitamin, garam mineral dan lain-lain yang dikonsumsi dari bagian tanaman yang berupa buah dan merupakan tanaman tahunan.

TECHNICAL NOTES

1. *Annual vegetable plants are plants that are sources of vitamins, mineral salts and other things that are consumed from plant parts in the form of leaves, flowers, fruit and tubers, which are less than one year old.*
2. *Annual fruit plants are plants that are a source of vitamins, mineral salts and other things that are consumed from plant parts in the form of fruit, less than one year old, not in the form of trees/clumps but spreading and with soft stems.*
3. *Biopharmaceutical plants are plants that are useful for medicine, cosmetics and health which are consumed or used from plant parts such as leaves, fruit stems, tubers (rhizomes) or roots.*
4. *Ornamental plants are plants that have aesthetic value in terms of shape, color of leaves, crown and flowers, and are often used to decorate yards and so on.*
5. *Annual vegetable plants are plants that are sources of vitamins, mineral salts and others that are consumed from plant parts in the form of leaves and/or fruit that are more than one year old.*
6. *Annual fruit plants are plants that are a source of vitamins, mineral salts and others that are consumed from the fruit part of the plant and are annual plants.*

ULASAN

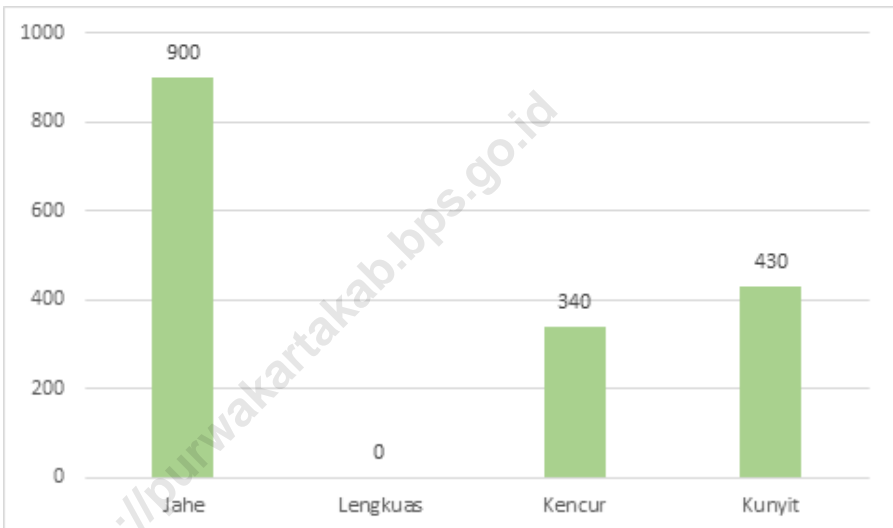
Pada tahun 2022, Kecamatan Plered menghasilkan berbagai jenis tanaman, termasuk tanaman musiman, tanaman tahunan, dan tanaman biofarmaka. Tanaman musiman yang diproduksi hanya berupa Cabai dengan jumlah produksi sebanyak 313 kuintal, dan area panennya mencapai 14 hektar. Di sisi lain, tanaman tahunan lebih beragam, mencakup buah mangga, durian, pepaya, dan pisang. Di antara jenis-jenis tersebut, produksi terbesar terjadi pada buah pisang dengan jumlah mencapai 1832 kuintal. Selain itu, Kecamatan ini juga menghasilkan tanaman biofarmaka seperti jahe, kencur dan kunyit dengan produksi terbesar terdapat pada tanaman Jahe sebanyak 900 kg dan area panen seluas 1000 meter persegi.

DESCRIPTION

In 2022, the Plered Subdistrict produced various types of plants, including seasonal plants, annual plants, and medicinal plants. The seasonal plants produced were only chili with a production quantity of 313 quintals, and the harvested area covered 14 hectare. On the other hand, annual plants were more diverse, including mangoes, durians, papayas, and bananas. Among these types, the highest production was recorded for bananas, with a quantity of 1832 quintals. Additionally, this Subdistrict also produced medicinal plants such ginger, east Indian Galangal and Turmeric with the largest production found in ginger, totaling 900 kg and a harvested area of 1000 square meters.

Gambar 5.1
Figures

Produksi Tanaman Biofarmaka Menurut Jenis Tanaman di Kecamatan Plered (kg), 2022
Production of Medicinal Plants by Kind of Plant in Plered Subdistrict (kg), 2022



Sumber/Source : Badan Pusat Statistik, Statistik Pertanian Hortikultura SPH-SBS/BPS-Statistics Indonesia,
Agricultural Statistic for Horticulture SPH-SBS

Tabel
Table 5.1

Luas Panen Tanaman Sayuran dan Buah-buahan Semusim Menurut Jenis Tanaman di Kecamatan Plered (ha), 2019–2022
Harvested Area of Seasonal Vegetables and Fruits by Kind of Plant in Plered Subdistrict (ha), 2019–2022

Jenis Tanaman Kind of Plants	2019	2020	2021	2022 ^x
(1)	(2)	(3)	(4)	(5)
Sayuran/Vegetables:				
<i>Bawang Merah/Shallots</i>	-	-	-	-
<i>Cabai/Chili</i>	3	8	8	14
<i>Kentang/Potato</i>	-	-	-	-
<i>Kubis/Cabbage</i>	-	-	-	-
<i>Petsai</i>	-	-	-	-
<i>Tomat/Tomato</i>	-	-	-	-
<i>Bawang Putih/Garlic</i>	-	-	-	-

Sumber/Source: Badan Pusat Statistik, Statistik Pertanian Hortikultura SPH-SBS/BPS-Statistics Indonesia, Agricultural Statistic for Horticulture SPH-SBS

Tabel 5.2
Table

Produksi Tanaman Sayuran dan Buah-buahan Semusim Menurut Jenis Tanaman di Kecamatan Plered (kuintal), 2019–2022
Production of Seasonal Vegetables and Fruits by Kind of Plant in Plered Subdistrict (quintal), 2019–2022

Jenis Tanaman Kind of Plants	2019	2020	2021	2022 ^x
(1)	(2)	(3)	(4)	(5)
Sayuran/Vegetables:				
<i>Bawang Merah/Shallots</i>	-	-	-	-
<i>Cabai/Chili</i>	356	833	125	313
<i>Kentang/Potato</i>	-	-	-	-
<i>Kubis/Cabbage</i>	-	-	-	-
<i>Petsai</i>	-	-	-	-
<i>Tomat/ Tomato</i>	-	-	-	-
<i>Bawang Putih/Garlic</i>	-	-	-	-

Sumber/Source: Badan Pusat Statistik, Statistik Pertanian Hortikultura SPH-SBS/BPS-Statistics Indonesia, Agricultural Statistic for Horticulture SPH-SBS

Tabel
Table 5.3

Luas Panen Tanaman Biofarmaka Menurut Jenis Tanaman di Kecamatan Plered (m²), 2019–2022
Harvested Area of Medicinal Plants by Kind of Plant in Plered Subdistrict (m²), 2019–2022

Jenis Tanaman Kind of Plants	2019	2020	2021	2022 ^x
(1)	(2)	(3)	(4)	(5)
Jahé/Ginger	2 500	1 200	-	1 000
Laos/Lengkuas/Galanga	-	150	-	-
Kencur/East Indian Galangal	2 000	2 000	-	700
Kunyit/Turmeric	1 500	2 000	-	1 500

Sumber/Source: Badan Pusat Statistik, Statistik Pertanian Hortikultura SPH-TBF/BPS-Statistics Indonesia, Agricultural Statistic for Horticulture SPH-TBF

Tabel
Table 5.4

Produksi Tanaman Biofarmaka Menurut Jenis Tanaman di Kecamatan Plered (kg), 2019–2022
Production of Medicinal Plants by Kind of Plant in Plered Subdistrict (kg), 2019–2022

Jenis Tanaman Kind of Plants	2019	2020	2021	2022 ^x
(1)	(2)	(3)	(4)	(5)
Jahé/Ginger	600	1 150	1 850	900
Laos/Lengkuas/Galanga	-	-	-	-
Kencur/East Indian Galangal	272	170	-	340
Kunyit/Turmeric	-	430	-	430

Sumber/Source: Badan Pusat Statistik, Statistik Pertanian Hortikultura SPH-TBF/BPS-Statistics Indonesia, Agricultural Statistic for Horticulture SPH-ThBF

Tabel 5.5 Luas Panen Tanaman Hias Menurut Jenis Tanaman di Kecamatan Plered (m²), 2019–2022
Table *Harvested Area of Ornamental Plants by Kind of Plant in Plered Subdistrict (m²), 2019–2022*

Jenis Tanaman <i>Kind of Plants</i>	2019	2020	2021	2022 ^x
(1)	(2)	(3)	(4)	(5)
Anggrek Pot/ <i>Pot Orchid</i>	-	-	-	-
Anggrek Potong/ <i>Cut Orchid</i>	-	-	-	-
Krisan/ <i>Chrysantemum</i>	-	-	-	-
Mawar/ <i>Rose</i>	-	-	-	-
Sedap Malam/ <i>Tuberose</i>	-	-	-	-

Sumber/*Source*: Badan Pusat Statistik, Statistik Pertanian Hortikultura SPH-TH/*BPS-Statistics Indonesia, Agricultural Statistik for Horticulture SPH-TH*

Tabel 5.6
Table

**Produksi Tanaman Hias Menurut Jenis Tanaman di
Kecamatan Plered (tangkai), 2019–2022**
*Production of Ornamental Plants by Kind of Plant n Plered
Subdistrict (stalks), 2019–2022*

Jenis Tanaman <i>Kind of Plants</i>	2019	2020	2021	2022 ^x
(1)	(2)	(3)	(4)	(5)
Anggrek Pot/ <i>Pot Orchid</i>	-	-	-	-
Anggrek Potong/ <i>Cut Orchid</i>	-	-	-	-
Krisan/ <i>Chrysantemum</i>	-	-	-	-
Mawar/ <i>Rose</i>	-	-	-	-
Sedap Malam/ <i>Tuberose</i>	-	-	-	-

Sumber/*Source*: Badan Pusat Statistik, Statistik Pertanian Hortikultura SPH-TH/*BPS-Statistics Indonesia, Agricultural Statistik for Horticulture SPH-TH*

Tabel 5.7
Table

Produksi Buah-Buahan dan Sayuran Tahunan Menurut Jenis Tanaman di Kecamatan Plered (kuintal), 2019–2022
Production of Annual Fruits and Vegetables by Kind of Plant in Plered Subdistrict (quintal), 2019–2022

Jenis Tanaman <i>Kind of Plants</i>	2019	2020	2021	2022 ^x
(1)	(2)	(3)	(4)	(5)
Buah–Buahan/Fruits:				
Mangga/ <i>Mango</i>	990	1 030	63	245
Durian/ <i>Durian</i>	107	321	134	121
Jeruk Siam/ <i>Keprok/Orange/Tangerine</i>	123	4	-	-
Pisang/ <i>Banana</i>	1 360	1 890	965	1 832
Pepaya/ <i>Papaya</i>	140	82	945	629
Salak/ <i>Snakefruit</i>	-	-	-	-

Sumber/*Source*: Badan Pusat Statistik, Statistik Pertanian Hortikultura SPH-BST/*BPS-Statistics Indonesia, Agricultural Statistic for Horticulture SPH-BST*

06

**PARIWISATA, TRANSPORTASI, DAN KOMUNIKASI
TOURISM, TRANSPORTATION, AND COMMUNICATION**

<https://purwakartakab.bps.go.id>

PENJELASAN TEKNIS

1. Hotel adalah jenis akomodasi yang mempergunakan sebagian atau keseluruhan bangunan untuk jasa pelayanan penginapan, penyedia makanan dan minuman serta jasa lainnya (seperti restoran, binatu, dan lain-lain) bagi masyarakat umum yang dikelola secara komersial dengan izin usaha sebagai hotel.
2. Penginapan (hostel/motel/losmen/wisma) adalah jenis akomodasi yang mempergunakan sebagian atau keseluruhan bangunan untuk jasa pelayanan penginapan bagi umum, biasanya tanpa fasilitas pelayanan makan minum yang dikelola secara komersial dengan izin usaha bukan hotel. Yang dicatat mencakup hostel, motel, matel, bumi perkemahan, pondok wisata, losmen, wisma, dan sejenisnya.
3. Kantor Pos adalah tempat pemberi pelayanan komunikasi tertulis dan atau surat elektronik, layanan paket, layanan logistik, layanan transaksi keuangan, dan layanan keagenan pos untuk kepentingan umum. Rumah pos berfungsi sama seperti kantor pos dan kantor pos pembantu, bedanya rumah pos biasanya terletak di daerah terpencil.
4. Pos Keliling adalah pelayanan pos (menjual, mengirim, dan menerima benda pos) keliling

TECHNICAL NOTES

1. *A hotel is a type of accommodation that uses part or all of a building for accommodation services, providing food and drinks and other services (such as restaurants, laundry, etc.) for the general public which is managed commercially with a business license as a hotel.*
2. *Accommodation (hostel/motel/inn/guesthouse) is a type of accommodation that uses part or all of a building for lodging services for the public, usually without food and drink service facilities which is managed commercially with a non-hotel business license. Those recorded include hostels, motels, matels, campsites, tourist lodges, inns, guest houses, and the like.*
3. *The Post Office is a place that provides written and/or electronic mail communication services, package services, logistics services, financial transaction services, and postal agency services for the public interest. Post houses function the same as post offices and sub-post offices, the difference is that post houses are usually located in remote areas.*
4. *Mobile Post is a mobile postal service (selling, sending and receiving postal items) using a car or means of transportation that functions the same as a post office or sub-post office.*
5. *Private Expedition Agent Services Company is a package*

dengan menggunakan mobil atau sarana angkutan yang berfungsi sama seperti kantor pos atau kantor pos pembantu.

5. Perusahaan Jasa Agen Ekspedisi Swasta adalah pelayanan pengiriman paket maupun dokumen yang dikelola oleh pihak swasta, misalnya Tiki, JNE, ESL, dan lain-lain.

and document delivery service managed by private parties, for example Tiki, JNE, ESL, and others.

<https://purwakartakab.bps.go.id>

Gambar 6.1
Figures

Jumlah Sarana Akomodasi dan Jenis Akomodasi di Kecamatan Plered, 2022
Number of Accomodation Facilities and Type of Accomodation in Plered Subdistrict, 2022



Sumber/Source : Desa/Kelurahan

6.1 PARIWISATA TOURISM

Tabel 6.1.1 Jumlah Sarana Akomodasi Menurut Desa/Kelurahan dan Jenis Akomodasi di Kecamatan Plered, 2022
Table Number of Accomodation Facilities by Villages/Kelurahan and Type of Accomodation in Plered Subdistrict, 2022

Desa/Kelurahan Village/Kelurahan	Hotel Hotel	Penginapan Inn
(1)	(2)	(3)
Rawasari	-	-
Gandasoli	-	-
Gandamekar	-	-
Cibogohilir	-	-
Palinggihan	-	-
Babakan Sari	-	-
Plered	-	-
Sindangsari	-	-
Citeko	-	-
Citekokaler	-	-
Linggarsari	-	-
Pamoyanan	-	-
Liunggunung	-	-
Anjun	-	-
Cibogo Girang	-	-
Sempur	-	-
Kecamatan Plered	-	-

Catatan/Note: ...

Sumber/Source: Desa/Kelurahan

**6.2 KOMUNIKASI
COMMUNICATION**

Tabel 6.1.2 Keberadaan Kantor Pos/Pos Pembantu/Rumah Pos, Pos Keliling, dan Perusahaan/Agen Jasa Ekspedisi Swasta Menurut Desa/Kelurahan di Kecamatan Plered, 2022
Number of Post Office/Subsidiary of Post Office, Mobile Portal Service, Private Expedition Service Company by Villages/Kelurahan in Plered Subdistrict, 2022

Desa/Kelurahan Village/Kelurahan	Kantor Pos/Pos Pembantu/Rumah Pos Post Office/Subsidiary of Post Office	Pos Keliling Mobile Portal Service	Perusahaan/Agen Jasa Ekspedisi Swasta Private Expedition Service Company
(1)	(2)	(3)	(4)
Rawasari	Tidak Ada	Ada	Tidak Ada
Gandasoli	Tidak Ada	Tidak Ada	Tidak Ada
Gandamekar	Tidak Ada	Tidak Ada	Beroperasi
Cibogohilir	Tidak Ada	Tidak Ada	Tidak Ada
Palinggihan	Tidak Ada	Tidak Ada	Tidak Ada
Babakan Sari	Tidak Ada	Tidak Ada	Tidak Ada
Plered	Tidak Ada	Tidak Ada	Tidak Ada
Sindangsari	Beroperasi	Tidak Ada	Tidak Ada
Citeko	Tidak Ada	Tidak Ada	Tidak Ada
Citekokaler	Tidak Ada	Tidak Ada	Tidak Ada
Linggarsari	Tidak Ada	Tidak Ada	Tidak Ada
Pamoyanan	Tidak Ada	Tidak Ada	Tidak Ada
Liunggunung	Tidak Ada	Tidak Ada	Tidak Ada
Anjun	Tidak Ada	Tidak Ada	Beroperasi
Cibogo Girang	Tidak Ada	Ada	Tidak Ada
Sempur	Tidak Ada	Ada	Tidak Ada

Catatan/Note: ...

Sumber/Source: Desa/Kelurahan



PERBANKAN, KOPERASI, DAN PERDAGANGAN
BANKING, COOPERATIVE, AND TRADE

<https://purwakartakab.bps.go.id>

PENJELASAN TEKNIS

1. Bank Umum adalah bank yang dapat memberikan jasa dalam proses pembayaran. Bank umum mencakup bank umum pemerintah maupun swasta.
2. Bank Perkreditan Rakyat (BPR) adalah bank yang menerima simpanan dalam bentuk deposito berjangka, tabungan, atau bentuk lain yang disamakan dengan itu, menyalurkan dana dalam bentuk kredit kepada masyarakat yang membutuhkan.
3. Koperasi Unit Desa (KUD) adalah suatu organisasi ekonomi yang bersifat sosial merupakan wadah bagi pengembangan berbagai kegiatan ekonomi masyarakat perdesaan yang diselenggarakan oleh dan untuk masyarakat itu sendiri
4. Koperasi Industri Kecil dan Kerajinan Rakyat (Kopinkra) merupakan koperasi yang beranggotakan industri-industri kecil dan kerajinan rakyat yang ada di wilayah desa/kelurahan.
5. Koperasi Simpan Pinjam (Kospin) adalah koperasi yang bergerak di bidang simpanan dan pinjaman.
6. Koperasi lainnya, seperti koperasi serbaguna dan koperasi konsumsi.
7. Kelompok pertokoan adalah sejumlah toko yang terdiri dari minimal 10 toko dan mengelompok dalam satu lokasi. Dalam satu kelompok pertokoan,

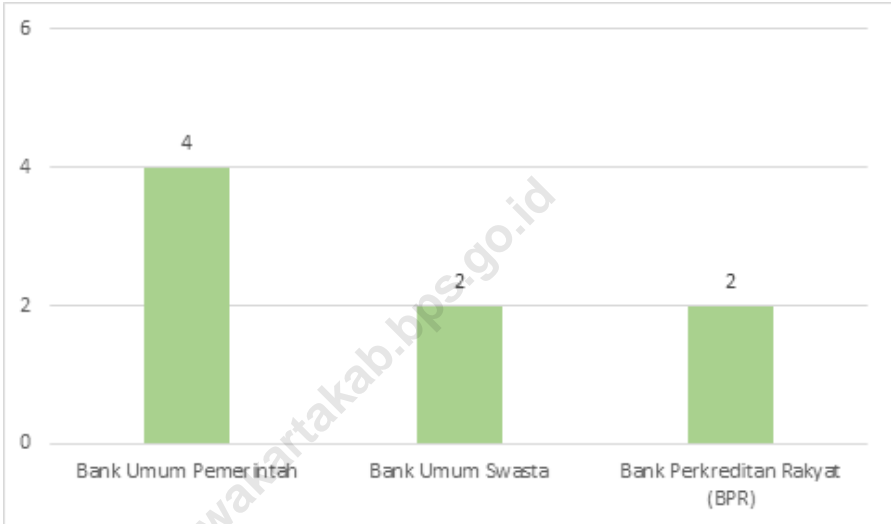
TECHNICAL NOTES

1. *Commercial Banks are banks that can provide services in the payment process. Commercial banks include both government and private commercial banks.*
2. *People's Credit Bank (BPR) is a bank that accepts deposits in the form of time deposits, savings, or other similar forms, distributes funds in the form of credit to people in need.*
3. *Village Unit Cooperative (KUD) is a social economic organization that is a forum for the development of various economic activities in rural communities organized by and for the community itself.*
4. *The Small Industry and People's Crafts Cooperative (Kopinkra) is a cooperative consisting of small industries and people's crafts in the village/sub-district area.*
5. *Savings and Loans Cooperative (Kospin) is a cooperative that operates in the savings and loans sector.*
6. *Other cooperatives, such as multi-purpose cooperatives and consumption cooperatives.*
7. *A shop group is a number of shops consisting of a minimum of 10 shops and grouped in one location. In one group of shops, the number of physical buildings can be more than one.*
8. *Markets with permanent buildings are markets in permanent buildings that have permanent floors, roofs and walls.*
9. *Markets with semi-permanent*

- jumlah bangunan fisiknya dapat lebih dari satu.
8. Pasar dengan bangunan permanen adalah pasar pada bangunan tetap yang memiliki lantai, atap, dan dinding permanen.
 9. Pasar dengan bangunan semi permanen adalah pasar pada bangunan tetap yang tetap yang memiliki lantai dan atap, tetapi tanpa dinding.
 10. Pasar tanpa bangunan adalah pasar yang tidak berada dalam bangunan. Contoh : pasar terapung, pasar subuh, dll.
 11. Minimarket/swalayan adalah sistem pelayanan mandiri, menjual berbagai jenis barang secara eceran, dan semua barang memiliki label harga, dengan luas bangunan kurang dari 400m².
 12. Restoran adalah suatu jenis usaha yang mempergunakan seluruh bangunan secara permanen untuk menyediakan jasa pangan yang pengolahan dan penyajiannya secara langsung di tempat sesuai dengan keinginan para pengguna jasa yang mempunyai ciri pembeli biasanya dikenakan pajak. Izin restoran dan kualifikasinya diberikan oleh dinas terkait.
- buildings are markets in permanent buildings that have floors and roofs, but without walls.*
10. *A market without a building is a market that is not in a building. Examples: floating market, dawn market, etc.*
 11. *Minimarket/self-service is a self-service system, selling various types of goods at retail, and all goods have a price tag, with a building area of less than 400m².*
 12. *A restaurant is a type of business that uses an entire building permanently to provide food services that are processed and served directly on the premises according to the wishes of service users whose characteristics are that buyers are usually subject to tax. Restaurant permits and qualifications are provided by the relevant department.*

Gambar 7.1
Figures

Banyaknya Sarana Lembaga Keuangan Bank dan Jenis Bank di Kecamatan Plered, 2022
Number of Bank and Type of Bank in Plered Subdistrict, 2022



Sumber/Source : Desa/Kelurahan

Tabel 7.1
Table

Banyaknya Sarana Lembaga Keuangan Bank Menurut Desa/Kelurahan dan Jenis Bank di Kecamatan Plered, 2022
Number of Bank by Villages/Kelurahan and Type of Bank in Plered Subdistrict, 2022

Desa/Kelurahan Village/Kelurahan	Bank Umum Pemerintah Government Bank	Bank Umum Swasta Private Bank	Bank Perkreditan Rakyat (BPR) Rural Bank
(1)	(2)	(3)	(4)
Rawasari	-	-	-
Gandasoli	-	-	-
Gandamekar	-	-	-
Cibogohilir	-	-	-
Palinggihan	-	-	-
Babakan Sari	-	-	-
Plered	-	-	-
Sindangsari	1	2	1
Citeko	1	-	1
Citekokaler	-	-	-
Linggarsari	-	-	-
Pamoyanan	1	-	-
Liunggunung	-	-	-
Anjun	1	-	-
Cibogo Girang	-	-	-
Sempur	-	-	-
Kecamatan Plered	4	2	2

Catatan/Note: ""

Sumber/Source: Desa/Kelurahan

Tabel 7.2
Table

**Banyaknya Koperasi Aktif Menurut Menurut Desa/
Kelurahan dan Jenis Koperasi di Kecamatan Plered, 2022**
**Number of Cooperative by Villages/Kelurahan and Type of
Cooperative in Plered Subdistrict, 2022**

Desa/Kelurahan <i>Village/Kelurahan</i>	Koperasi Unit Desa (KUD) <i>Village Cooperative Unit</i>	Koperasi Industri Kecil dan Kerajinan Rakyat (Kopinkra) <i>Small Industry and Citizen Handicraft Cooperative</i>
(1)	(2)	(3)
Rawasari	-	-
Gandasoli	-	-
Gandamekar	-	2
Cibogohilir	-	-
Palinggihan	-	-
Babakan Sari	-	-
Plered	-	-
Sindangsari	-	-
Citeko	-	-
Citekokaler	-	-
Linggarsari	-	-
Pamoyanan	-	-
Liunggunung	-	-
Anjun	-	-
Cibogo Girang	-	-
Sempur	-	-
Kecamatan Plered	-	2

Lanjutan Tabel/Continued Table 7.2

Desa/Kelurahan Village/Kelurahan	Koperasi Simpan Pinjam (Kospin) Savings and Loan Cooperative	Koperasi Lainnya Other Cooperative
(1)	(4)	(5)
Rawasari	1	-
Gandasoli	-	-
Gandamekar	-	-
Cibogohilir	-	-
Palinggihan	-	1
Babakan Sari	-	-
Plered	-	-
Sindangsari	-	3
Citeko	-	2
Citekokaler	-	1
Linggarsari	2	4
Pamoyanan	-	-
Liunggunung	-	1
Anjun	-	-
Cibogo Girang	-	-
Sempur	-	-
Kecamatan Plered	3	12

Catatan/Note: ...

Sumber/Source: Desa/Kelurahan

Tabel 7.3
Table

Banyaknya Sarana Perdagangan Menurut Desa/Kelurahan dan Jenis Sarana Perdagangan di Kecamatan Plered, 2022
Number of Trade Facilities by Villages/Kelurahan and Type of Trade Facilities in Plered Subdistrict, 2022

Desa/Kelurahan <i>Village/Kelurahan</i>	Kelompok Pertokoan <i>Shopping Complexs</i>	Pasar dengan Bangunan Permanen <i>Markets in Permanent Building</i>	Pasar dengan Bangunan Semi Permanen <i>Market in Semi Permanent Building</i>
(1)	(2)	(3)	(4)
Rawasari	-	-	-
Gandasoli	2	-	-
Gandamekar	2	-	-
Cibogohilir	-	-	-
Palinggihan	1	-	-
Babakan Sari	-	-	-
Plered	-	-	-
Sindangsari	-	-	-
Citeko	-	1	-
Citekokaler	-	-	-
Linggarsari	6	-	-
Pamoyanan	-	-	-
Liunggunung	-	-	-
Anjun	32	-	-
Cibogo Girang	1	-	-
Sempur	12	-	-
Kecamatan Plered	56	1	-

Lanjutan Tabel/Continued Table 7.3

Desa/Kelurahan Village/Kelurahan	Pasar tanpa Bangunan Market without Permanent Building	Mini Market/ Swalayan/ Supermarket Mini Market/Swalayan/ Supermarket	Restoran/ Rumah Makan Restaurant/ Food Stall
(1)	(5)	(6)	(7)
Rawasari	-	-	-
Gandasoli	-	2	2
Gandamekar	-	-	-
Cibogohilir	-	-	1
Palinggihan	-	2	5
Babakan Sari	-	-	-
Plered	-	-	-
Sindangsari	-	2	1
Citeko	-	5	10
Citekokaler	-	-	2
Linggarsari	-	-	-
Pamoyanan	-	2	1
Liunggunung	-	-	-
Anjun	-	2	6
Cibogo Girang	-	-	-
Sempur	-	2	5
Kecamatan Plered	-	17	33

Catatan/Note: ...

Sumber/Source: Desa/Kelurahan

ST 2023

SENSUS PERTANIAN

BerAKHLAK

Berorientasi Pelayanan Akuntabel Kompeten
Harmonis Loyal Adaptif Kolaboratif

DATA

MENCERDASKAN BANGSA

Enlighten the Nation



**BADAN PUSAT STATISTIK
KABUPATEN PURWAKARTA**

BPS-STATISTICS OF PURWAKARTA REGENCY

JL. SYEIKH BAING YUSUF RT. 031 RW. 009, PURWAKARTA – 41151

TELP/FAX. (0264) 201960

E-MAIL : BPS3214@ BPS.GO.ID

WEBSITE : WWW.PURWAKARTAKAB.BPS.GO.ID

ISSN 2797-653X

