

# DISTRİK KURIK DALAM ANGKA



2021



*Badan Pusat Statistik*  
Kabupaten Merauke

# DISTRIK KURIK DALAM ANGKA



**2021**

# **Distrik Kurik Dalam Angka 2021**

**ISBN:** 978-602-5980-13-8

**No. Publikasi:** 94010. 21.08

**Katalog:** 1102001.9401030

**Ukuran Buku:** 14,8 cm x 21 cm

**Jumlah Halaman:** xvi +101 Halaman

**Naskah:**

Badan Pusat Statistik Kabupaten Merauke

**Gambar Kover oleh:**

Badan Pusat Statistik Kabupaten Merauke

**Desain Kover Oleh:**

Seksi IPDS BPS Kabupaten Merauke

**Diterbitkan oleh:**

© BPS Kabupaten Merauke

**Dicetak oleh:**

**Dilarang mengumumkan, mendistribusikan, mengomunikasikan, dan/atau menggandakan sebagian atau seluruh isi buku ini untuk tujuan komersial tanpa izin tertulis dari Badan Pusat Statistik**

**KEPALA BPS KABUPATEN MERAUKE**  
*CHIEF STATISTICIAN OF MERAUKE REGENCY*



**Cendana Murti Nuryana Sri Hapsara S.ST**





## KATA PENGANTAR

Distrik Dalam Angka merupakan Publikasi Tahunan yang diterbitkan oleh Badan Pusat Statistik Kabupaten Merauke. Publikasi ini menyajikan berbagai macam data seperti keadaan geografi, pemerintahan, kependudukan, sosial, pertanian, energi, perdagangan, dan transportasi.

Publikasi ini dapat terwujud berkat kerjasama dan bantuan dari berbagai pihak baik instansi pemerintah maupun swasta. Kepada semua pihak yang telah memberikan bantuan disampaikan penghargaan dan terima kasih yang sebesar – besarnya.

Kami menyadari bahwa publikasi ini belum sepenuhnya memenuhi harapan pengguna data, namun kiranya dapat bermanfaat bagi setiap pengguna untuk berbagai keperluan.

Kami mengharapkan tanggapan dan saran yang bersifat membangun untuk perbaikan selanjutnya.

Merauke, September 2021  
Kepala Badan Pusat Statistik  
Kabupaten Merauke

Cendana Murti Nuryana Sri  
Hapsara S.ST

# DAFTAR ISI

	Halaman
Kepala BPS Kabupaten Merauke.....	iii
<i>Chief Statistician Of Merauke Regency</i> .....	iii
Kata Pengantar .....	v
Daftar Isi .....	vi
Daftar Tabel .....	viii
Daftar Gambar .....	xii
Penjelasan Umum.....	xiv
1. Geografi .....	1
2. Pemerintahan .....	13
2.1. Wilayah Administratif .....	18
2.2. Pegawai Negeri Sipil.....	20
3. Kependudukan.....	21
Jumlah Penduduk Distrik Kurik pada tahun 2020 berdasarkan Sensus Penduduk BPS Kabupaten Merauke berjumlah 16.235 jiwa. Penduduk laki- laki merupakan populasi terbesar yaitu 8.444 jiwa, sedangkan penduduk perempuan berjumlah 7.791 jiwa dari seluruh penduduk di Distrik Kurik.25	
Rasio jenis kelamin di Distrik Kurik sebesar 108,38. Hal ini berarti jumlah penduduk laki-laki lebih banyak dibandingkan dengan jumlah perempuan. Komposisi penduduk adalah dari 100 orang perempuan akan terdapat 108 orang laki-laki.....	25
4. Sosial .....	31
4.1. Pendidikan .....	37
4.2. Kesehatan .....	47
4.3. Agama .....	52
4.4. Bencana Alam .....	54
4.5. Energi.....	62
5. Pertanian.....	67
5.1. Tanaman Pangan .....	73

5.2. Hortikultura .....	75
5.3. Perkebunan.....	76
5.4. Peternakan.....	77
6. Komunikasi dan Transportasi.....	83
7. Perdagangan .....	93

<https://meraukekab.bps.go.id>



# DAFTAR TABEL

halaman

Daftar Isi .....	vi
Daftar Tabel .....	viii
Daftar Gambar .....	xii
1. Geografi .....	1
1.1. Letak Geografis Distrik Kurik, 2020 .....	5
1.2. Batas-batas Wilayah Pemerintahan Dirinci Menurut Kampung di Distrik Kurik, 2020 .....	6
1.3. Luas Wilayah Menurut Kampung/Kelurahan di Distrik Kurik, 2020.....	7
1.4. Jarak Kelurahan/Kampung dari Kantor Distrik dan Kantor Kabupaten di Distrik Kurik, 2020.....	8
1.5. Jarak Tempuh antar Kampung di Wilayah Distrik Kurik (km), 2020.....	9
2. Pemerintahan .....	13
2.1. Wilayah Administratif .....	18
2.1.1. Nama dan Status Pemerintahan Desa/Kampung di Distrik Kurik , 2020 .....	18
2.1.2. Jumlah RT dan RW di Distrik Kurik, 2020 .....	19
2.2. Pegawai Negeri Sipil.....	20
2.2.1. ....	20
Jumlah Perangkat Kampung di Distrik Kurik, 2020 .....	20
3. Kependudukan.....	21
3.1. Penduduk, Laju Pertumbuhan Penduduk, Distribusi Persentase Penduduk, Kepadatan Penduduk, Rasio Jenis Kelamin Menurut Desa/ Kelurahan di Kecamatan Kurik .....	27
4. Sosial .....	31
4.1. Pendidikan .....	37
4.1.1. Banyaknya Sekolah Dasar (SD) Menurut Desa/Kelurahan di Distrik Kurik. 2020 .....	37

4.1.2.	Banyaknya Madrasah Ibtidaiyah (MI) Menurut Desa/Kelurahan di Distrik Kurik. 2020.....	38
4.1.3.	Banyaknya Sekolah Menengah Pertama (SMP) Menurut Desa/Kelurahan di Distrik Kurik. 2020 .....	39
4.1.4.	Banyaknya Madrasah Tsanawiyah (Mts) Menurut Desa/Kelurahan di Distrik Kurik. 2020.....	40
4.1.5.	Banyaknya Sekolah Menengah Atas (SMA) Menurut Desa/Kelurahan di Distrik Kurik. 2020 .....	41
4.1.6.	Banyaknya Madrasah Aliyah (MA) Menurut Desa/Kelurahan di Distrik Kurik. 2020.....	42
4.1.7.	Banyaknya Sekolah Menengah Kejuruan (SMK) Menurut Desa/Kelurahan di Distrik Kurik. 2020 .....	43
4.1.8.	Banyaknya Akademi/Perguruan Tinggi Menurut Desa/Kelurahan di Distrik Kurik. 2020.....	44
4.1.9.	Kemudahan Untuk Mencapai Sarana Pendidikan Terdekat bagi Desa/Kelurahan yang Tidak Ada Sarana Pendidikan Menurut Desa/Kelurahan dan Jentang Pendidikan di Distrik Kurik. 2020 .....	45
4.2.	Kesehatan .....	47
4.3.1.	Banyaknya Sarana Kesehatan Menurut Desa/Kelurahan dan Jenis Sarana Kesehatan di Distrik Kurik. 2020 .....	47
4.3.3.	Kemudahan Untuk Mencapai Sarana Kesehatan Terdekat bagi Desa/Kelurahan yang Tidak Sarana Kesehatan Menurut Desa/Kelurahan dan Jenis Sarana Kesehatan di Distrik Kurik. 2020.....	49
4.3.5.	Banyaknya Warga Penderita Gizi Buruk Menurut Desa/Kelurahan di Distrik Kurik. 2018 dan 2019 .....	51
4.3.	Agama .....	52
4.3.1.	Jumlah Pemeluk Agama Dirinci Menurut Golongan Agama dan Kampung , 2020 .....	52
4.3.2.	Jumlah Tempat Peribadatan Dirinci Menurut Golongan Agama dan Kampung ,2020 .....	53
4.4.	Bencana Alam .....	54

4.4.1.	Banyaknya Kejadian Bencana Alam Menurut Desa/Kelurahan dan Jenis Bencana Alam di Distrik Kurik, 2020 .....	54
4.4.2.	Banyaknya Korban Jiwa Akibat Bencana Alam Menurut Desa/Kelurahan dan Jenis Bencana Alam di Distrik Kurik, 2020 .....	57
4.4.4.	Keberadaan Fasilitas/Upaya Antisipasi/Mitigasi Bencana Alam Menurut Desa/Kelurahan di Distrik Kurik. 2020 .....	60
4.5.	Energi .....	62
4.5.1.	Banyaknya Keluarga Menurut Desa/Kelurahan dan Jenis Pengguna Listrik di Distrik Kurik, 2020 .....	62
4.5.2.	Banyaknya Desa/Kelurahan Menurut Keberadaan Penerangan Jalan Utama Desa/Kelurahan Di Distrik Kurik. 2018. 2019. dan 2020 .....	63
4.5.3.	Banyaknya Desa/Kelurahan Menurut Jenis Bahan Bakar Untuk Memasak yang Digunakan Oleh Sebagian Besar Keluarga Di Distrik Kurik. 2018. 2019. dan 2020 .....	64
4.5.4.	Banyaknya Desa/Kelurahan Menurut Sumber Air Minum Sebagian Besar Keluarga Di Distrik Kurik. 2018. 2019. dan 2020 .....	65
4.5.5.	Banyaknya Desa/Kelurahan Menurut Penggunaan Fasilitas Tempat Buang Air Besar Sebagian Besar Keluarga Di Distrik Kurik. 2018. 2019. dan 2020 .....	66
5.	Pertanian .....	67
5.1.	Tanaman Pangan .....	73
5.1.1.	Luas Panen Padi Sawah dan Padi Ladang di Distrik Kurik, 2020 .....	73
5.1.2.	Luas Panen, Produksi, dan Produktivitas Tanaman Pangan di Distrik Kurik, 2020 .....	74
5.2.	Hortikultura .....	75
5.2.1.	Luas Panen dan Produksi Tanaman Sayuran Menurut Jenis Sayuran di Distrik Kurik (ha), 2020 .....	75
5.3.	Perkebunan .....	76
5.3.1.	Luas Lahan dan Produksi Tanaman Perkebunan Menurut Jenis Tanaman di Distrik Kurik, 2020 .....	76
5.4.	Peternakan .....	77
5.4.1.	Populasi Ternak Menurut Jenis Ternak di Distrik Kurik, 2020 .....	77

5.4.2.	Jumlah Produksi Daging Ternak Dirinci Menurut Jenis Ternak Di Distrik Kurik, 2020.....	78
5.4.3.	Jumlah Populasi Unggas Dirinci Menurut Jenis Unggas Di Distrik Kurik , 2020 .....	79
5.4.4.	Produksi Daging Unggas Dirinci Menurut Jenis Unggas Di Distrik Kurik , 2020 .....	80
5.4.5.	Produksi Telur Unggas Dirinci Menurut Jenis Unggas Di Distrik Kurik , 2020.....	81
6.	Komunikasi dan Transportasi.....	83
6.1.	Banyaknya Embung Desa Menurut Desa/Kelurahan di Distrik Kurik, 2019 dan 2020 .....	87
6.2.	Jumlah Menara dan Operator Layanan Komunikasi Telepon Seluler Menurut Desa/Kelurahan di Distrik Kurik. 2020 .....	88
6.3.	Banyaknya Desa/Kelurahan yang Memiliki Kelompok Kegiatan Olahraga Menurut Jenis Olahraga dan Ketersediaan Fasilitas/Lapangan Olahraga di Distrik Kurik. 2020.....	89
6.4.	Sarana Transportasi Antar Desa/Kelurahan Menurut Desa/Kelurahan di Distrik Kurik. 2020 .....	90
6.5.	Kondisi Jalan Darat Antar Desa/Kelurahan Menurut Desa/Kelurahan di Distrik Kurik. 2020.....	91
6.6.	Keberadaan Kantor Pos/ Pos Pembantu/Rumah Pos dan Perusahaan/Agen Jasa Ekspedisi Swasta Menurut Desa/Kelurahan di Distrik Kurik. 2020 ....	92
7.	Perdagangan .....	93
7.1.	Banyaknya Sarana dan Prasarana Ekonomi Menurut Desa/Kelurahan dan Jenisnya di Distrik Kurik. 2020 .....	97
7.2.	Banyaknya Sarana Lembaga Keuangan yang Beroperasi Menurut Desa/Kelurahan dan Jenisnya di Distrik Kurik. 2020.....	100
7.3.	Banyaknya Koperasi yang Masih Aktif Menurut Desa/Kelurahan dan Jenis Koperasi di Distrik Kurik. 2020 .....	101

## DAFTAR GAMBAR

halaman

1. Persentase Wilayah Menurut Kelurahan/Kampung di Distrik Kurik, 2020 ..	4
2. Jumlah RW dan RT Menurut Kampung di Distrik Kurik, 2020.....	16
3. Jumlah Kades, Sekdes, dan Kaur Dirinci Menurut Kampung, 2020 .....	17
4. Jumlah Penduduk Distrik Kurik Dirinci Menurut Kampung dan Jenis Kelamin, 2020 .....	26
5. Jumlah Sekolah Menurut Jenjang Pendidikan di Distrik Kurik, 2020 .....	34
6. Jumlah Fasilitas Kesehatan di Distrik Kurik, 2020 .....	35
7. Jumlah Populasi Unggas Dirinci Menurut Jenis Unggas Di Distrik Kurik, 2020 .....	71
8. Jumlah Populasi Ternak Dirinci Menurut Jenis Ternak Di Distrik Kurik, 2020 .....	72
9. Jumlah Menara Telepon Seluler (BTS) di Distrik Kurik, 2020.....	86
10. Jumlah Fasilitas Keuangan di Distrik Kurik, 2020 .....	96



## PENJELASAN UMUM

Tanda-tanda, satuan-satuan, dan lain-lainnya yang digunakan dalam publikasi ini adalah sebagai berikut:

### 1. TANDA-TANDA

Data tidak tersedia	: ...
Tidak ada atau nol	: –
Data dapat diabaikan	: 0
Tanda decimal	: ,

### 2. SATUAN

hektar (ha)	:10 000 m <sup>2</sup>
kilometer (km)	:1 000 meter
ton	:1 000 kg

Satuan lain:m<sup>3</sup>, persen (%).

Perbedaan angka di belakang koma disebabkan oleh pembulatan angka.







## GEOGRAFI DAN IKLIM

### LETAK GEOGRAFIS MERAUKE

7°70' - 8°40' LINTANG SELATAN

140°60' - 140°80' BUJUR TIMUR

### BATAS WILAYAH DISTRIK

UTARA      DISTRIK TANAH MIRING

SELATAN    DISTRIK NAUKENJERAI

BARAT      DISTRIK SEMANGGA

TIMUR      DISTRIK SOTA



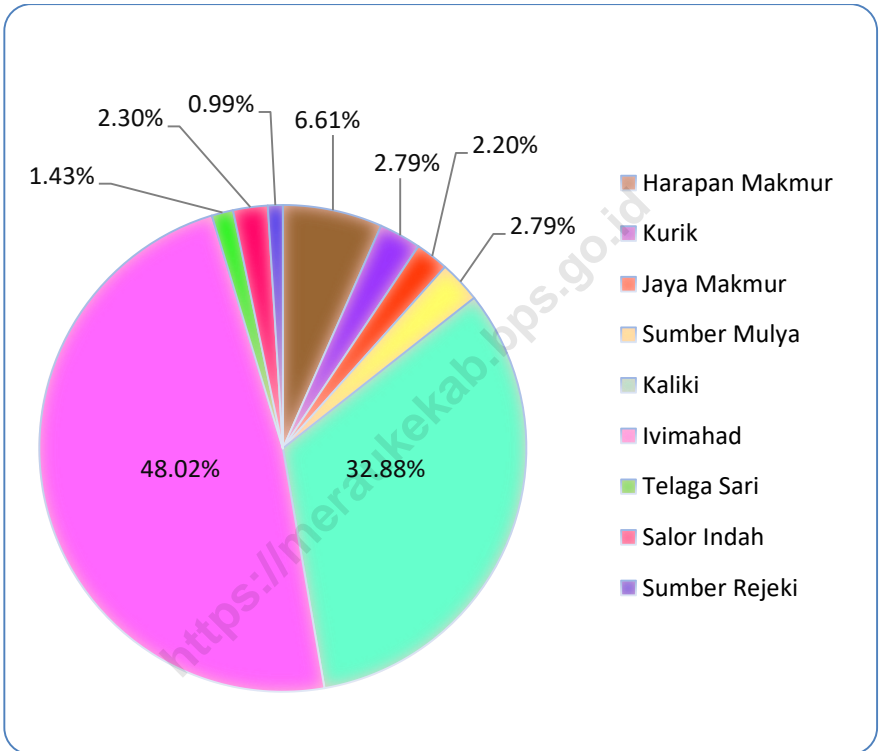


## ULASAN

Distrik Kurik terletak diantara  $7^{\circ}.60'$ – $8^{\circ}.30'$  lintang selatan dan  $139^{\circ}.80'$ – $140^{\circ}.40'$  bujur timur, dengan batas wilayah sebelah utara berbatasan dengan Distrik Animha, sebelah selatan berbatasan dengan Distrik Malind, sebelah barat berbatasan dengan Laut Arafura, dan sebelah Timur berbatasan dengan Distrik Tanah Miring.

Distrik Kurik mempunyai luas wilayah sebesar 977,05 km<sup>2</sup> dimana Kampung Ivimahad adalah kampung yang memiliki luas wilayah terbesar yaitu 469,18 km<sup>2</sup> atau 48,02 persen, sedangkan kampung yang memiliki luas wilayah terkecil adalah Kampung Sumber Rejeki yaitu sebesar 9,67 km<sup>2</sup> atau 0,99 persen.

**Gambar 1. Persentase Wilayah Menurut Kelurahan/Kampung di Distrik Kurik, 2020**



Sumber: Badan Pusat Statistik Kabupaten Merauke

**Tabel 1.1. Letak Geografis Distrik Kurik, 2020**

<b>A. Letak Geografis</b>		
Distrik Kurik	7 <sup>o</sup> .60' – 8 <sup>o</sup> .30'	Lintang Selatan
	139 <sup>o</sup> .80' – 140 <sup>o</sup> .40'	Bujur Timur
<b>B. Batas Wilayah Distrik</b>		
Sebelah Utara	:	Distrik Animha
Sebelah Selatan	:	Distrik Malind
Sebelah Barat	:	Laut Arafura
Sebelah Timur	:	Distrik Tanah Miring
<b>C. Jarak Tempuh</b>		
Barat – Timur	:	30 km
Utara - Selatan	:	80 km

Sumber: Kantor Distrik Kurik

**Tabel 1.2. Batas-batas Wilayah Pemerintahan Dirinci Menurut Kampung di Distrik Kurik, 2020**

Kampung	Sebelah			
	Selatan	Barat	Utara	Timur
(1)	(2)	(3)	(4)	(5)
1. Harapan Makmur	Kali Kumbe	Kurik	J. Makmur	Ivimahad
2. Kurik	Kali Kumbe	Rawa Sari	J. Makmur	H. Makmur
3. Jaya Makmur	H. Makmur	Kurik	Suka Maju	P. Raharja
4. Sumber Mulya	Suka Maju	Kaiburse	Kaliki	Kaliki
5. Kaliki	Onggari	Domande	Sinegi	S. Rejeki
6. Ivimahad	Muram Sari	H. Makmur	Telaga Sari	SP9 TM
7. Telaga Sari	Kali Kumbe	Salor Indah	Ivimahad	Kali Kumbe
8. Salor Indah	Ivimahad	H. Makmur	S. Rejeki	Telaga Sari
9. Sumber Rejeki	Salor Indah	J. Makmur	Kaliki	Telaga Sari
10. Candra Jaya	*	*	*	*
11. Wonorejo	*	*	*	*
12. Anumbob	*	*	*	*
13. Wapeko	*	*	*	*

Sumber: Kantor Distrik Kurik

Catatan : Data Kampung pemekaran masih tergabung di kampung induk

**Tabel 1.3. Luas Wilayah Menurut Kampung/Kelurahan di Distrik Kurik, 2020**

	<b>Kampung/Kelurahan</b>	<b>Luas (km<sup>2</sup>)</b>	<b>Persentase</b>
	(1)	(2)	(3)
1.	Harapan Makmur	64,58	6,61
2.	Kurik	27,26	2,79
3.	Jaya Makmur	21,50	2,20
4.	Sumber Mulya	27,26	2,79
5.	Kaliki	321,25	32,88
6.	Ivimahad	469,18	48,02
7.	Telaga Sari	13,97	1,43
8.	Salor Indah	22,47	2,30
9.	Sumber Rejeki	9,67	0,99
10.	Candra Jaya	*	*
11.	Wonorejo	*	*
12.	Anumbob	*	*
13.	Wapeko	*	*
	<b>Kurik</b>	<b>977,05</b>	<b>100,00</b>

Sumber: Kantor Distrik Kurik

Catatan : Data Kampung pemekaran masih tergabung di kampung induk



**Tabel 1.4. Jarak Kelurahan/Kampung dari Kantor Distrik dan Kantor Kabupaten di Distrik Kurik, 2020**

Kampung/Kelurahan	Jarak (km)	
	Dari Kantor Distrik	Dari Kantor Kabupaten
(1)	(2)	(3)
1. Harapan Makmur	0	73
2. Kurik	4	71
3. Jaya Makmur	14	81
4. Sumber Mulya	23	86
5. Kaliki	38	105
6. Ivimahad	7	65
7. Telaga Sari	16	65
8. Salor Indah	17	64
9. Sumber Rejeki	20	67
10. Candra Jaya	2	69
11. Wonorejo	3	70
12. Anumbob	14	81
13. Wapeko	*	*

Sumber: Kantor Distrik Kurik

Catatan : Data Kampung pemekaran masih tergabung di kampung induk

**Tabel 1.5. Jarak Tempuh antar Kampung di Wilayah Distrik Kurik (km), 2020**

Kampung	Harapan Makmur	Kurik	Jaya Makmur	Sumber Mulya	Kaliki
(1)	(2)	(3)	(4)	(5)	(6)
1. Harapan Makmur	0	4	14	23	38
2. Kurik	4	0	9	19	35
3. Jaya Makmur	14	9	0	8	24
4. Sumber Mulya	23	19	8	0	15
5. Kaliki	38	35	24	15	0
6. Ivimahad	7	11	21	30	45
7. Telaga Sari	16	21	30	39	54
8. Salor Indah	17	20	31	40	55
9. Sumber Rejeki	20	23	34	43	58
10. Candra Jaya	2	2	11	21	37
11. Wonorejo	3	1	10	20	36
12. Anumbob	14	9	0,1	8	24
13. Wapeko	*	*	*	*	*

Sumber: Kantor Distrik Kurik

Catatan : Data Kampung pemekaran masih tergabung di kampung induk

**Tabel 1.5. Lanjutan**

	<b>Kampung</b>	<b>Ivimahad</b>	<b>Telaga Sari</b>	<b>Salor Indah</b>	<b>Sumber Rejeki</b>
	(1)	(7)	(8)	(9)	(10)
1.	Harapan Makmur	7	17	16	20
2.	Kurik	11	21	20	24
3.	Jaya Makmur	21	31	30	34
4.	Sumber Mulya	30	40	39	43
5.	Kaliki	45	55	54	58
6.	Ivimahad	0	10	9	13
7.	Telaga Sari	10	0	3	4
8.	Salor Indah	9	3	0	4
9.	Sumber Rejeki	13	4	4	0
10.	Candra Jaya	9	19	18	22
11.	Wonorejo	10	20	19	23
12.	Anumbob	21	31	30	34
13.	Wapeko	*	*	*	*

Sumber: Kantor Distrik Kurik

Catatan : Data Kampung pemekaran masih tergabung di kampung induk

**Tabel 1.5. Lanjutan**

<b>Kampung</b>	<b>Candra Jaya</b>	<b>Wonorejo</b>	<b>Anumbob</b>	<b>Wapeko</b>
(1)	(11)	(12)	(13)	(14)
1. Harapan Makmur	2	3	14	*
2. Kurik	2	1	9	*
3. Jaya Makmur	11	10	0,1	*
4. Sumber Mulya	21	20	8	*
5. Kaliki	37	36	24	*
5. Ivimahad	9	10	21	*
7. Telaga Sari	19	20	31	*
8. Salor Indah	18	19	30	*
9. Sumber Rejeki	22	23	34	*
10. Candra Jaya	0	1	11	*
11. Wonorejo	1	0	10	*
12. Anumbob	11	10	0	*
13. Wapeko	*	*	*	0

Sumber: Kantor Distrik Kurik

Catatan : Data Kampung pemekaran masih tergabung di kampung induk



## PEMERINTAHAN

### JUMLAH PERANGKAT KELURAHAN



KEPALA  
KELURAHAN/KAMPUNG



SEKERTARIS  
KELURAHAN/KAMPUNG



KEPALA  
SEKSI/URUSAN

### JUMLAH RUKUN TETANGGA DAN RUKUN WARGA

150

RT

RW

37





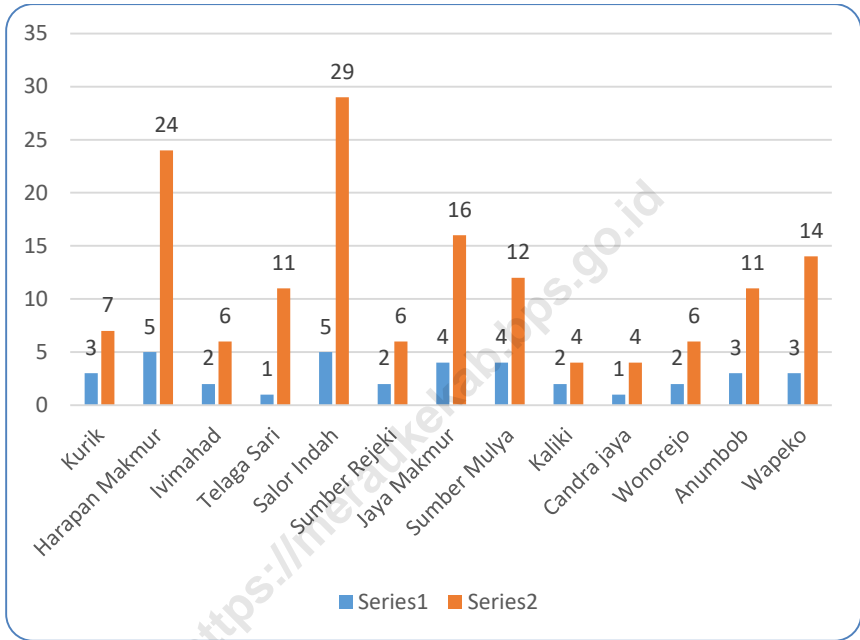
## ULASAN

Tahun 2020 Distrik Kurik memiliki 13 kampung dengan 37 RW dan 150 RT. Pada tahun ini jumlah Kampung di Distrik Kurik bertambah menjadi empat kampung, yaitu Kampung Candra Jaya, Kampung Wonorejo, Kampung Anumbob, dan Kampung Wapeko. Dimana Kampung Candra Jaya dan Kampung Wonorejo merupakan kampung pemekaran baru dari Kampung Kurik. Kampung Anumbob merupakan kampung pemekaran dari Kampung Jaya Makmur. Kampung Wapeko merupakan pemekaran dari Kampung Ivimahad. Dari seluruh kampung tersebut, kampung yang memiliki jumlah RW dan RT terbanyak yaitu Kampung Salor Indah dengan jumlah masing-masing 5 RW dan 29 RT, sedangkan kampung yang memiliki jumlah RW dan RT paling sedikit yaitu Kampung Wapeko dengan jumlah masing-masing 1 RW dan 4 RT.

Jumlah perangkat kampung pada tahun 2020 di Distrik Kurik bertambah karena ada beberapa kampung yang mekar, sehingga jumlah perangkat kampung tahun 2020 menjadi 104 orang, yang terdiri dari 13 orang kepala kampung, 13 orang sekretaris kampung, 39 orang kepala seksi dan 39 orang kepala urusan. Setiap kampung memiliki satu Kades, satu Sekdes, 3 Kasie yaitu Kasie Pemerintahan, Kasie Pelayanan, dan Kasie Kesejahteraan Masyarakat, dan 3 Kaur yaitu Kaur Tata Usaha, Kaur Perencanaan, dan Kaur Keuangan. Dimana Kaur Keuangan merangkap sebagai Bendahara Kampung.

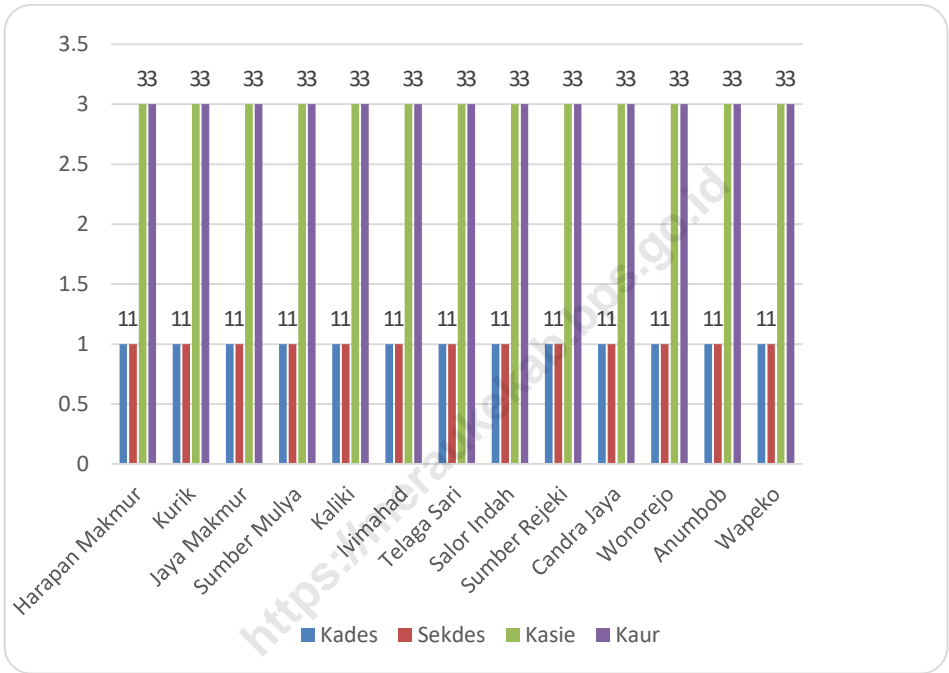


**Gambar 2. Jumlah RW dan RT Menurut Kampung di Distrik Kurik, 2020**



Sumber: Kelurahan/Kampung di Distrik Kurik

**Gambar 3. Jumlah Kades, Sekdes, dan Kaur Dirinci Menurut Kampung, 2020**



Sumber: Kelurahan/Kampung di Distrik Kurik

## 2.1. WILAYAH ADMINISTRATIF

**Tabel 2.1.1. Nama dan Status Pemerintahan Desa/Kampung di Distrik Kurik , 2020**

No	Kampung	Status Pemerintahan
(1)	(2)	(3)
1.	Harapan Makmur	Kampung
2.	Kurik	Kampung
3.	Jaya Makmur	Kampung
4.	Sumber Mulya	Kampung
5.	Kaliki	Kampung
6.	Ivimahad	Kampung
7.	Telaga Sari	Kampung
8.	Salor Indah	Kampung
9.	Sumber Rejeki	Kampung
10.	Candra Jaya	Kampung
11.	Wonorejo	Kampung
12.	Anumbob	Kampung
13.	Wapeko	Kampung
Jumlah	2020	13 Kampung

Sumber : Kantor Distrik Kurik

**Tabel 2.1.2. Jumlah RT dan RW di Distrik Kurik, 2020**

	<b>Kampung</b>	<b>RW</b>	<b>RT</b>
	(2)	(3)	(4)
1.	Harapan Makmur	3	7
2.	Kurik	5	24
3.	Jaya Makmur	2	6
4.	Sumber Mulya	1	11
5.	Kaliki	5	29
6.	Ivimahad	2	6
7.	Telaga Sari	4	16
8.	Salor Indah	4	12
9.	Sumber Rejeki	2	4
10.	Candra Jaya	1	4
11.	Wonorejo	2	6
12.	Anumbob	3	11
13.	Wapeko	3	14
	<b>Total</b>	<b>37</b>	<b>150</b>

Sumber : Kantor Distrik Kurik

## 2.2. PEGAWAI NEGERI SIPIL

Tabel 2.2.1. Jumlah Perangkat Kampung di Distrik Kurik, 2020

Kampung	Perangkat Kampung				Jumlah	
	Kades	Sekdes	Kasie	Kaur		
(1)	(2)	(3)	(4)	(5)	(6)	
1. Harapan Makmur	1	1	3	3	8	
2. Kurik	1	1	3	3	8	
3. Jaya Makmur	1	1	3	3	8	
4. Sumber Mulya	1	1	3	3	8	
5. Kaliki	1	1	3	3	8	
6. Ivimahad	1	1	3	3	8	
7. Telaga Sari	1	1	3	3	8	
8. Salor Indah	1	1	3	3	8	
9. Sumber Rejeki	1	1	3	3	8	
10. Candra Jaya	1	1	3	3	8	
11. Wonorejo	1	1	3	3	8	
12. Anumbob	1	1	3	3	8	
13. Wapeko	1	1	3	3	8	
Jumlah	2020	13	13	39	39	104

Sumber : Kantor Distrik Kurik

## KEPENDUDUKAN

### JUMLAH PENDUDUK MENURUT JENIS KELAMIN



### KEPADATAN PENDUDUK DISTRIK KURIK

Kepadatan penduduk Distrik Kurik sebesar 16,62. Artinya setiap 1 km<sup>2</sup> luas wilayah di Distrik Kurik dihuni oleh 16 hingga 17 penduduk





## PENJELASAN TEKNIS

Sumber utama data kependudukan adalah sensus penduduk yang dilaksanakan setiap sepuluh tahun sekali. Sensus penduduk telah dilaksanakan sebanyak tujuh kali sejak Indonesia merdeka, yaitu tahun 1961, 1971, 1980, 1990, 2000, 2010 dan 2020.

Di dalam sensus penduduk, pencacahan dilakukan terhadap seluruh penduduk yang berdomisili di wilayah teritorial Indonesia termasuk warga negara asing kecuali anggota korps diplomatik negara sahabat beserta keluarganya.

Metode pengumpulan data dalam sensus dilakukan dengan wawancara antara petugas sensus dengan responden dan juga melalui e-census. Pencatatan penduduk menggunakan konsep usual residence, yaitu konsep di mana penduduk biasa bertempat tinggal. Bagi penduduk yang bertempat tinggal tetap dicacah di mana mereka biasa tinggal, sedangkan untuk penduduk yang tidak bertempat tinggal tetap dicacah di tempat di mana mereka ditemukan petugas sensus pada malam 'Hari Sensus'. Termasuk penduduk yang tidak bertempat tinggal tetap adalah tuna wisma, awak kapal berbendera Indonesia, penghuni perahu/rumah apung, masyarakat terpencil/terasing, dan pengungsi. Bagi mereka yang mempunyai tempat tinggal tetap dan sedang bepergian ke luar wilayah lebih dari enam bulan, tidak dicacah di tempat tinggalnya, tetapi dicacah di tempat tujuannya. Untuk tahun yang tidak dilaksanakan sensus penduduk, data kependudukan diperoleh dari hasil proyeksi penduduk.

Proyeksi penduduk merupakan suatu perhitungan ilmiah yang



didasarkan pada asumsi dari komponen-komponen perubahan penduduk, yaitu kelahiran, kematian, dan migrasi. Proyeksi penduduk Indonesia 2010–2021 menggunakan data dasar penduduk hasil SP2010.

Laju pertumbuhan penduduk adalah angka yang menunjukkan persentase penambahan penduduk dalam jangka waktu tertentu.

Kepadatan penduduk adalah rasio banyaknya penduduk per kilometer persegi.

Rasio jenis kelamin adalah perbandingan antara penduduk laki-laki dan penduduk perempuan pada suatu wilayah dan waktu tertentu. Biasanya dinyatakan dengan banyaknya penduduk laki-laki untuk 100 penduduk perempuan.

Distribusi penduduk adalah pola persebaran penduduk di suatu wilayah, baik berdasarkan batas-batas geografis maupun berdasarkan batas-batas administrasi pemerintahan.

Komposisi penduduk adalah pola persebaran penduduk menurut karakteristiknya, contoh: penduduk menurut kelompok umur, penduduk menurut jenis kelamin.

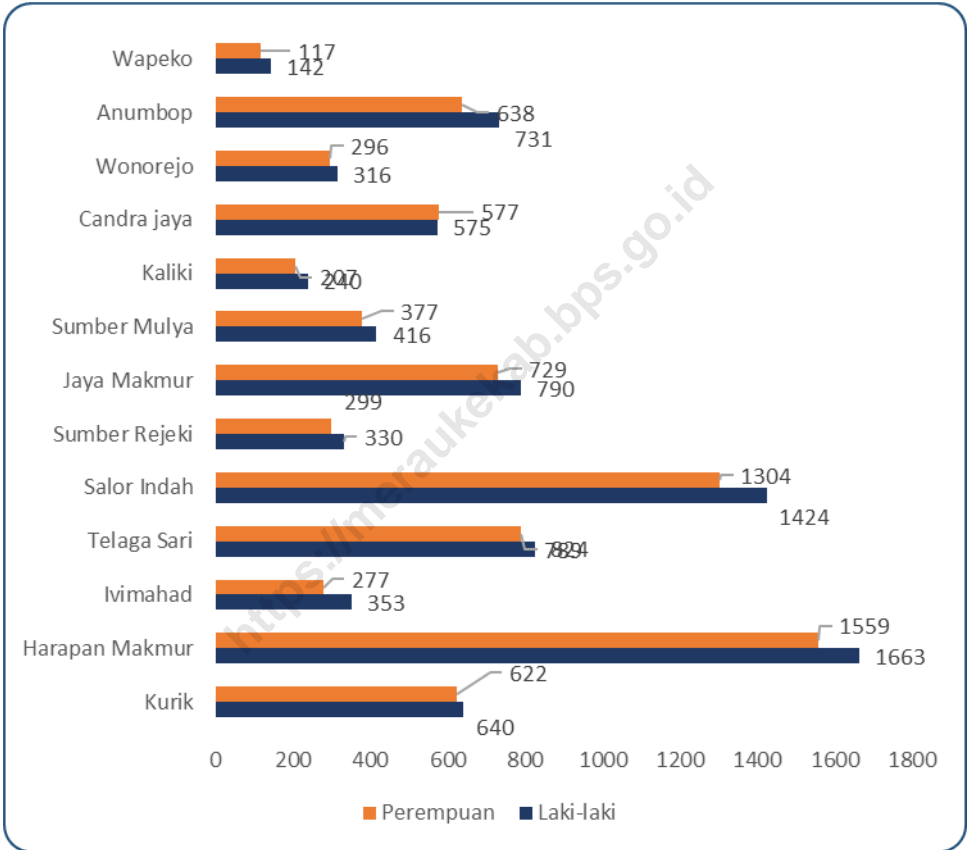
## ULASAN

Jumlah Penduduk Distrik Kurik pada tahun 2020 berdasarkan Sensus Penduduk BPS Kabupaten Merauke berjumlah 16.235 jiwa. Penduduk laki-laki merupakan populasi terbesar yaitu 8.444 jiwa, sedangkan penduduk perempuan berjumlah 7.791 jiwa dari seluruh penduduk di Distrik Kurik.

Rasio jenis kelamin di Distrik Kurik sebesar 108,38. Hal ini berarti jumlah penduduk laki-laki lebih banyak dibandingkan dengan jumlah perempuan. Komposisi penduduk adalah dari 100 orang perempuan akan terdapat 108 orang laki-laki.

<https://meraukekab.bps.go.id>

**Gambar 4. Jumlah Penduduk Distrik Kurik Dirinci Menurut Kampung dan Jenis Kelamin, 2020**



Sumber: Sensus Penduduk 2020, Badan Pusat Statistik Kabupaten Merauke

**Tabel 3.1. Penduduk, Laju Pertumbuhan Penduduk, Distribusi Persentase Penduduk, Kepadatan Penduduk, Rasio Jenis Kelamin Menurut Desa/ Kelurahan di Kecamatan Kurik**

Kampung/Kelurahan	Penduduk	Laju Pertumbuhan Penduduk 2010-2020
(1)	(2)	(3)
Kurik	1.262	-0.07
Harapan Makmur	3.222	0.03
Ivimahad	630	-0.04
Telaga Sari	1.613	0.01
Salor Indah	2.728	0.04
Sumber Rejeki	629	0.02
Jaya Makmur	1.519	-0.05
Sumber Mulya	793	0.02
Kaliki	447	0.02
Candra jaya	1.152	*
Wonorejo	612	*
Anumbop	1.369	*
Wapeko	259	*
<b>Kurik</b>	<b>16.235</b>	

Sumber: Sensus Penduduk 2020, Badan Pusat Statistik Kabupaten Merauke

Lanjutan Tabel 3.1

Kampung/Kelurahan	Persentase Penduduk	Kepadatan Penduduk per km <sup>2</sup>
(1)	(4)	(5)
Kurik	7.77	46.29
Harapan Makmur	19.85	49.89
Ivimahad	3.88	1.34
Telaga Sari	9.94	115.46
Salor Indah	16.80	121.41
Sumber Rejeki	3.87	65.05
Jaya Makmur	9.36	70.65
Sumber Mulya	4.88	29.09
Kaliki	2.75	1.39
Candra jaya	7.10	*
Wonorejo	3.77	*
Anumbop	8.43	*
Wapeko	1.60	*
<b>Kurik</b>	<b>100,00</b>	<b>16,62</b>

Sumber: Sensus Penduduk 2020, Badan Pusat Statistik Kabupaten Merauke

Lanjutan Tabel 3.1

Kampung/Kelurahan	Rasio Jenis Kelamin
(1)	(6)
Kurik	102.89
Harapan Makmur	106.67
Ivimahad	127.44
Telaga Sari	104.44
Salor Indah	109.20
Sumber Rejeki	110.37
Jaya Makmur	108.37
Sumber Mulya	110.34
Kaliki	115.94
Candra jaya	99.65
Wonorejo	106.76
Anumbop	114.58
Wapeko	121.37
<b>Kurik</b>	<b>108.38</b>

Sumber: Sensus Penduduk 2020, Badan Pusat Statistik Kabupaten Merauke

Lanjutan Tabel 3.1

Kampung/Kelurahan	Jenis Kelamin		
	Laki-laki	Perempuan	Jumlah
(1)	(7)	(8)	(9)
Kurik	640	622	1.262
Harapan Makmur	1.663	1.559	3.222
Ivimahad	353	277	630
Telaga Sari	824	789	1.613
Salor Indah	1.424	1.304	2.728
Sumber Rejeki	330	299	629
Jaya Makmur	790	729	1.519
Sumber Mulya	416	377	793
Kaliki	240	207	447
Candra jaya	575	577	1.152
Wonorejo	316	296	612
Anumbop	731	638	1.369
Wapeko	142	117	259
<b>Kurik</b>	<b>8.444</b>	<b>7.791</b>	<b>16.235</b>

Sumber: Sensus Penduduk 2020, Badan Pusat Statistik Kabupaten Merauke

## SOSIAL

### JUMLAH FASILITAS PENDIDIKAN



	SD	SMP	SMA
NEGERI	11	3	1
SWASTA	0	1	0







## ULASAN

### 4.1. Pendidikan

Pada tahun 2020, jumlah sekolah di Distrik Kurik sebanyak 17 unit, dimana jumlah Sekolah Dasar sebanyak 12 unit, jumlah Sekolah Menengah Pertama sebanyak 3 unit, dan jumlah Sekolah Menengah Atas sebanyak 1 unit.

### 4.2. Kesehatan

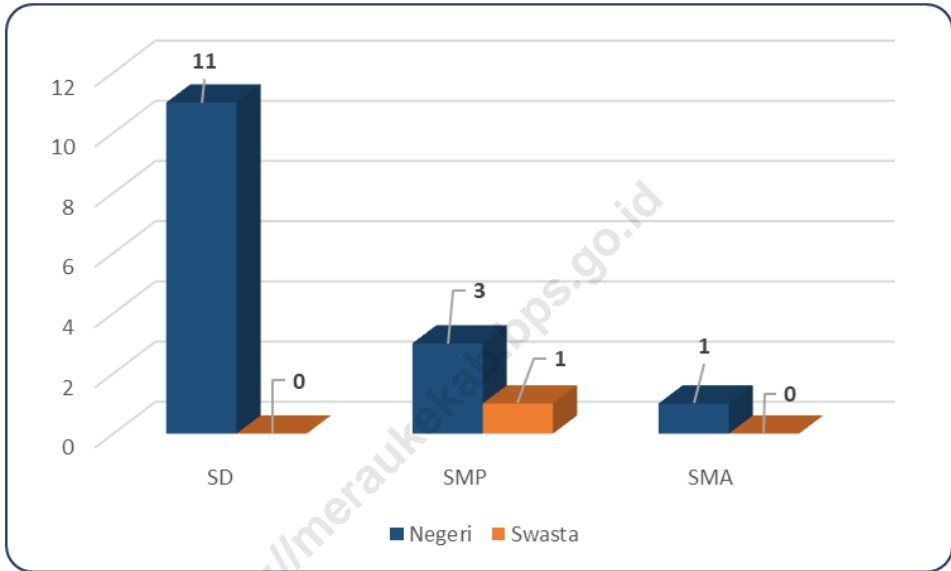
Pembangunan bidang kesehatan yang terus ditingkatkan merupakan salah satu usaha untuk mencapai derajat kesehatan yang optimal bagi masyarakat. Pada tahun 2020 jumlah Puskesmas pada Distrik Kurik sebanyak 1 unit yang berada di Kampung Candra Jaya. Di Distrik Kurik memiliki satu Balai Pengobatan dan satu Rumah Bersalin. Puskesmas Kurik memiliki 2 orang dokter, yaitu dokter umum sebanyak 1 orang dan dokter gigi sebanyak 1 orang.

### 4.3. Agama

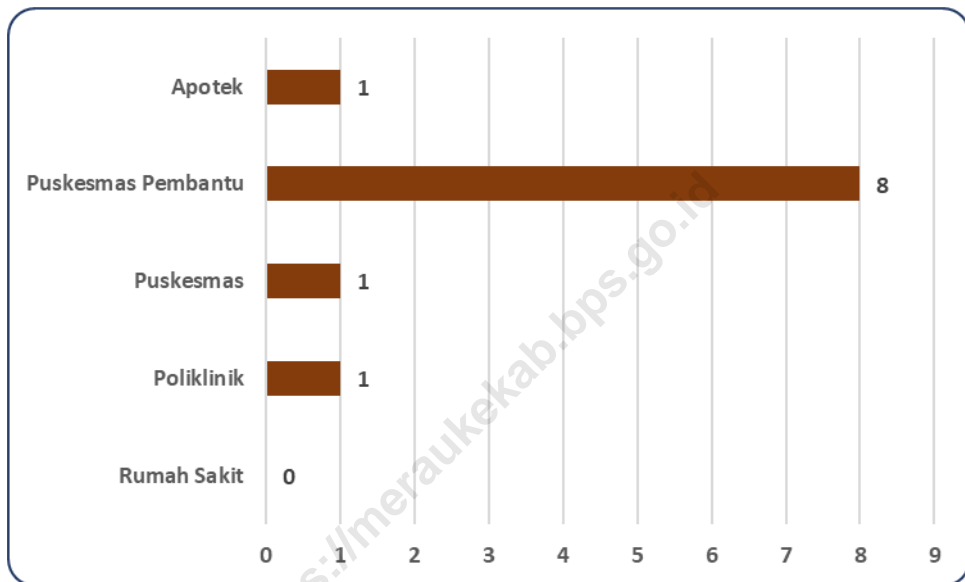
Jumlah pemeluk agama di Distrik Kurik sebanyak 17581 orang. Dimana jumlah pemeluk agama islam sebanyak 14795 orang, kristen protestan sebanyak 1260 orang, jumlah pemeluk agama katolik sebanyak 1520 orang, dan jumlah pemeluk agama hindu sebanyak 6 orang.

Distrik Kurik memiliki 84 unit tempat peribadatan yang dapat dipergunakan penduduk setempat. Jumlah Masjid sebanyak 12 unit, jumlah Mushola sebanyak 55 unit, jumlah Gereja Protestan sebanyak 7 unit, dan jumlah Gereja Khatolik sebanyak 10 unit tempat peribadatan di Distrik Kurik.

**Gambar 5. Jumlah Sekolah Menurut Jenjang Pendidikan di Distrik Kurik, 2020**



Sumber: Potensi Desa 2020

**Gambar 6. Jumlah Fasilitas Kesehatan di Distrik Kurik, 2020**

Sumber: Potensi Desa 2020

<https://meraukekab.bps.go.id>

#### 4.1. Pendidikan

**Tabel 4.1.1. Banyaknya Sekolah Dasar (SD) Menurut Desa/Kelurahan di Distrik Kurik. 2020**

Desa/Kelurahan	Negeri	Swasta	Jumlah
(1)	(2)	(3)	(4)
1. Harapan Makmur	1	0	1
2. Kurik	1	0	1
3. Jaya Makmur	1	0	1
4. Sumber Mulya	1	0	1
5. Kaliki	1	0	1
6. Ivimahad	1	0	1
7. Telaga Sari	1	0	1
8. Salor Indah	1	0	1
9. Sumber Rejeki	1	0	1
10. Candra Jaya	1	0	1
11. Wonorejo	0	0	0
12. Anumbob	0	0	0
13. Wapeko	1	0	1
<b>Distrik Kurik</b>	<b>11</b>	<b>0</b>	<b>11</b>

Sumber : BPS. Potensi Desa 2020

**Tabel 4.1.2. Banyaknya Madrasah Ibtidaiyah (MI) Menurut Desa/Kelurahan di Distrik Kurik. 2020**

<b>Desa/Kelurahan</b>	<b>Negeri</b>	<b>Swasta</b>	<b>Jumlah</b>
(1)	(2)	(3)	(4)
1. Harapan Makmur	0	1	1
2. Kurik	0	0	0
3. Jaya Makmur	0	0	0
4. Sumber Mulya	0	0	0
5. Kaliki	0	0	0
6. Ivimahad	0	0	0
7. Telaga Sari	0	0	0
8. Salor Indah	0	0	0
9. Sumber Rejeki	0	0	0
10. Candra Jaya	0	0	0
11. Wonorejo	0	0	0
12. Anumbob	0	0	0
13. Wapeko	0	0	0
<b>Distrik Kurik</b>	0	1	1

Sumber : BPS. Potensi Desa 2020

**Tabel 4.1.3. Banyaknya Sekolah Menengah Pertama (SMP) Menurut Desa/Kelurahan di Distrik Kurik. 2020**

<b>Desa/Kelurahan</b>	<b>Negeri</b>	<b>Swasta</b>	<b>Jumlah</b>
(1)	(2)	(3)	(4)
1. Harapan Makmur	1	1	2
2. Kurik	1	0	1
3. Jaya Makmur	0	0	0
4. Sumber Mulya	0	0	0
5. Kaliki	0	0	0
6. Ivimahad	0	0	0
7. Telaga Sari	0	0	0
8. Salor Indah	1	0	1
9. Sumber Rejeki	0	0	0
10. Candra Jaya	0	0	0
11. Wonorejo	0	0	0
12. Anumbob	0	0	0
13. Wapeko	0	0	0
<b>Distrik Kurik</b>	<b>3</b>	<b>1</b>	<b>4</b>

Sumber : BPS. Potensi Desa 2020



**Tabel 4.1.4. Banyaknya Madrasah Tsanawiyah (Mts) Menurut Desa/Kelurahan di Distrik Kurik. 2020**

<b>Desa/Kelurahan</b>	<b>Negeri</b>	<b>Swasta</b>	<b>Jumlah</b>
(1)	(2)	(3)	(4)
1. Harapan Makmur	1	1	2
2. Kurik	0	0	0
3. Jaya Makmur	0	0	0
4. Sumber Mulya	0	0	0
5. Kaliki	0	0	0
6. Ivimahad	0	0	0
7. Telaga Sari	0	0	0
8. Salor Indah	0	0	0
9. Sumber Rejeki	0	0	0
10. Candra Jaya	0	0	0
11. Wonorejo	0	0	0
12. Anumbob	0	0	0
13. Wapeko	0	0	0
<b>Distrik Kurik</b>	<b>1</b>	<b>1</b>	<b>2</b>

Sumber : BPS. Potensi Desa 2020

**Tabel 4.1.5. Banyaknya Sekolah Menengah Atas (SMA) Menurut Desa/Kelurahan di Distrik Kurik. 2020**

<b>Desa/Kelurahan</b>	<b>Negeri</b>	<b>Swasta</b>	<b>Jumlah</b>
(1)	(2)	(3)	(4)
1. Harapan Makmur	1	0	1
2. Kurik	0	0	0
3. Jaya Makmur	0	0	0
4. Sumber Mulya	0	0	0
5. Kaliki	0	0	0
6. Ivimahad	0	0	0
7. Telaga Sari	0	0	0
8. Salor Indah	0	0	0
9. Sumber Rejeki	0	0	0
10. Candra Jaya	0	0	0
11. Wonorejo	0	0	0
12. Anumbob	0	0	0
13. Wapeko	0	0	0
<b>Distrik Kurik</b>	<b>1</b>	<b>0</b>	<b>1</b>

Sumber : BPS. Potensi Desa 2020

**Tabel 4.1.6. Banyaknya Madrasah Aliyah (MA) Menurut Desa/Kelurahan di Distrik Kurik. 2020**

<b>Desa/Kelurahan</b>	<b>Negeri</b>	<b>Swasta</b>	<b>Jumlah</b>
(1)	(2)	(3)	(4)
1. Harapan Makmur	0	0	0
2. Kurik	0	0	0
3. Jaya Makmur	0	0	0
4. Sumber Mulya	0	0	0
5. Kaliki	0	0	0
6. Ivimahad	0	0	0
7. Telaga Sari	0	0	0
8. Salor Indah	0	0	0
9. Sumber Rejeki	0	0	0
10. Candra Jaya	0	0	0
11. Wonorejo	0	0	0
12. Anumbob	0	0	0
13. Wapeko	0	0	0
<b>Distrik Kurik</b>	0	0	0

Sumber : BPS. Potensi Desa 2020

**Tabel 4.1.7. Banyaknya Sekolah Menengah Kejuruan (SMK) Menurut Desa/Kelurahan di Distrik Kurik. 2020**

<b>Desa/Kelurahan</b>	<b>Negeri</b>	<b>Swasta</b>	<b>Jumlah</b>
(1)	(2)	(3)	(4)
1. Harapan Makmur	0	0	0
2. Kurik	0	0	0
3. Jaya Makmur	0	0	0
4. Sumber Mulya	0	0	0
5. Kaliki	0	0	0
6. Ivimahad	0	0	0
7. Telaga Sari	0	0	0
8. Salor Indah	0	0	0
9. Sumber Rejeki	0	0	0
10. Candra Jaya	0	0	0
11. Wonorejo	0	0	0
12. Anumbob	0	0	0
13. Wapeko	0	0	0
<b>Distrik Kurik</b>	0	0	0

Sumber : BPS. Potensi Desa 2020

**Tabel 4.1.8. Banyaknya Akademi/Perguruan Tinggi Menurut Desa/Kelurahan di Distrik Kurik. 2020**

<b>Desa/Kelurahan</b>	<b>Negeri</b>	<b>Swasta</b>	<b>Jumlah</b>
(1)	(2)	(3)	(4)
1. Harapan Makmur	0	0	0
2. Kurik	0	0	0
3. Jaya Makmur	0	0	0
4. Sumber Mulya	0	0	0
5. Kaliki	0	0	0
6. Ivimahad	0	0	0
7. Telaga Sari	0	0	0
8. Salor Indah	0	0	0
9. Sumber Rejeki	0	0	0
10. Candra Jaya	0	0	0
11. Wonorejo	0	0	0
12. Anumbob	0	0	0
13. Wapeko	0	0	0
<b>Distrik Kurik</b>	<b>0</b>	<b>0</b>	<b>0</b>

Sumber : BPS. Potensi Desa 2020

**Tabel 4.1.9. Kemudahan Untuk Mencapai Sarana Pendidikan Terdekat bagi Desa/Kelurahan yang Tidak Ada Sarana Pendidikan Menurut Desa/Kelurahan dan Jenjang Pendidikan di Distrik Kurik. 2020**

<b>Desa/Kelurahan</b>	<b>SD</b>	<b>MI</b>	<b>SMP</b>	<b>MTs</b>
(1)	(2)	(3)	(4)	
1. Harapan Makmur	0	0	0	0
2. Kurik	0	2	0	2
3. Jaya Makmur	0	2	2	2
4. Sumber Mulya	0	3	2	3
5. Kaliki	0	4	3	4
6. Ivimahad	0	2	2	3
7. Telaga Sari	0	3	2	2
8. Salor Indah	0	2	0	2
9. Sumber Rejeki	0	3	2	3
10. Candra Jaya	0	2	2	2
11. Wonorejo	1	2	1	2
12. Anumbob	1	2	2	3
13. Wapeko	0	4	2	3
<b>Distrik Kurik</b>				

Sumber : BPS. Potensi Desa 2020

**Tabel 4.1.9. Lanjutan**

<b>Desa/Kelurahan</b>	<b>SMA</b>	<b>MA</b>	<b>SMK</b>	<b>Akademi/ Perguruan Tinggi</b>
(1)	(2)	(3)	(4)	
1. Harapan Makmur	0	3	2	3
2. Kurik	2	3	2	3
3. Jaya Makmur	2	3	3	3
4. Sumber Mulya	3	4	3	4
5. Kaliki	4	4	4	4
6. Ivimahad	3	3	2	3
7. Telaga Sari	3	3	3	3
8. Salor Indah	2	3	3	3
9. Sumber Rejeki	3	3	3	3
10. Candra Jaya	2	3	3	3
11. Wonorejo	2	3	3	3
12. Anumbob	2	3	3	3
13. Wapeko	3	4	4	4
<b>Distrik Kurik</b>				

Sumber : BPS. Potensi Desa 2020

## 4.2. Kesehatan

**Tabel 4.3.1. Banyaknya Sarana Kesehatan Menurut Desa/Kelurahan dan Jenis Sarana Kesehatan di Distrik Kurik. 2020**

Desa/Kelurahan	Rumah Sakit	Rumah Sakit Bersalin	Poliklinik/Balai Pengobatan
(1)	(2)	(3)	(4)
1. Harapan Makmur	0	0	0
2. Kurik	0	0	1
3. Jaya Makmur	0	0	0
4. Sumber Mulya	0	0	0
5. Kaliki	0	0	0
6. Ivimahad	0	0	0
7. Telaga Sari	0	0	0
8. Salor Indah	0	0	0
9. Sumber Rejeki	0	0	0
10. Candra Jaya	0	0	0
11. Wonorejo	0	0	0
12. Anumbob	0	0	0
13. Wapeko	0	0	0
<b>Distrik Kurik</b>	<b>0</b>	<b>0</b>	<b>1</b>

Sumber : BPS. Potensi Desa 2020



**Tabel 4.3.2. Lanjutan**

Desa/Kelurahan	Puskesmas		Puskesmas Pembantu	Apotek
	Rawat Inap	Tanpa Rawat Inap		
(1)	(5)	(6)	(7)	(8)
1. Harapan Makmur	0	0	0	0
2. Kurik	0	0	0	0
3. Jaya Makmur	0	0	1	0
4. Sumber Mulya	0	0	1	0
5. Kaliki	0	0	1	0
6. Ivimahad	0	0	1	0
7. Telaga Sari	0	0	1	0
8. Salor Indah	0	0	1	0
9. Sumber Rejeki	0	0	1	0
10. Candra Jaya	1	0	0	1
11. Wonorejo	0	0	0	0
12. Anumbob	0	0	0	0
13. Wapeko	0	0	1	0
<b>Distrik Kurik</b>	<b>1</b>	<b>0</b>	<b>8</b>	<b>1</b>

Sumber : BPS. Potensi Desa 2020

**Tabel 4.3.3. Kemudahan Untuk Mencapai Sarana Kesehatan Terdekat bagi Desa/Kelurahan yang Tidak Sarana Kesehatan Menurut Desa/Kelurahan dan Jenis Sarana Kesehatan di Distrik Kurik. 2020**

Desa/Kelurahan	Rumah Sakit	Rumah Sakit Bersalin	Poliklinik/Balai Pengobatan
(1)	(2)	(3)	(4)
1. Harapan Makmur	3	4	3
2. Kurik	3	4	0
3. Jaya Makmur	3	4	3
4. Sumber Mulya	3	4	2
5. Kaliki	4	4	4
6. Ivimahad	3	4	3
7. Telaga Sari	3	4	3
8. Salor Indah	3	4	3
9. Sumber Rejeki	3	4	3
10. Candra Jaya	3	4	3
11. Wonorejo	3	4	3
12. Anumbob	3	4	3
13. Wapeko	4	4	3
<b>Distrik Kurik</b>			

Sumber : BPS. Potensi Desa 2020

**Tabel 4.3.4. Lanjutan**

Desa/Kelurahan	Puskesmas		Puskesmas Pembantu	Apotek
	Rawat Inap	Tanpa Rawat Inap		
(1)	(5)	(6)	(7)	(8)
1. Harapan Makmur	2	3	3	2
2. Kurik	2	3	2	2
3. Jaya Makmur	2	3	0	2
4. Sumber Mulya	3	4	0	3
5. Kaliki	4	4	0	4
6. Ivimahad	3	3	0	3
7. Telaga Sari	2	3	0	3
8. Salor Indah	2	3	0	3
9. Sumber Rejeki	3	3	0	3
10. Candra Jaya	0	3	2	0
11. Wonorejo	2	3	2	3
12. Anumbob	2	3	1	3
13. Wapeko	3	3	0	4
<b>Distrik Kurik</b>				

Sumber : BPS. Potensi Desa 2020

**Tabel 4.3.5. Banyaknya Warga Penderita Gizi Buruk Menurut Desa/Kelurahan di Distrik Kurik. 2018 dan 2019**

Desa/Kelurahan	2018	2019
(1)	(2)	(3)
1. Harapan Makmur	0	0
2. Kurik	0	0
3. Jaya Makmur	0	0
4. Sumber Mulya	0	0
5. Kaliki	0	0
6. Ivimahad	0	0
7. Telaga Sari	0	0
8. Salor Indah	0	0
9. Sumber Rejeki	0	0
10. Candra Jaya	0	0
11. Wonorejo	0	0
12. Anumbob	0	0
13. Wapeko	0	0
<b>Distrik Kurik</b>	<b>0</b>	<b>0</b>

Sumber : BPS. Potensi Desa 2019 dan 2020

### 4.3. Agama

**Tabel 4.3.1. Jumlah Pemeluk Agama Dirinci Menurut Golongan Agama dan Kampung , 2020**

<b>Agama</b>	<b>Penduduk</b>
(1)	(2)
Islam	
Protestan	
Katholik	
Hindu	
Budha	

Sumber : Kementerian Agama Kabupaten Merauke

**Tabel 4.3.2. Jumlah Tempat Peribadatan Dirinci Menurut Golongan Agama dan Kampung ,2020**

Kampung	Masjid	Musho la	Gereja Protest an	Gereja Khatolik	Pura	Vihara
(1)	(2)	(3)	(4)	(5)	(6)	(7)
1. Harapan Makmur						
2. Kurik						
3. Jaya Makmur						
4. Sumber Mulya						
5. Kaliki						
6. Ivimahad						
7. Telaga Sari						
8. Salor Indah						
9. Sumber Rejeki						
10. Candra Jaya						
11. Wonorejo						
12. Anumbob						
13. Wapeko						
Jumlah 2020						

Sumber : Kantor Distrik Kurik

#### 4.4. BENCANA ALAM

**Tabel 4.4.1. Banyaknya Kejadian Bencana Alam Menurut Desa/Kelurahan dan Jenis Bencana Alam di Distrik Kurik, 2020**

Desa/Kelurahan	Gempa Bumi	Tsunami	Gunung Meletus	Tanah Longsor
(1)	(2)	(3)	(4)	(5)
1. Harapan Makmur	0	0	0	0
2. Kurik	0	0	0	0
3. Jaya Makmur	0	0	0	0
4. Sumber Mulya	0	0	0	0
5. Kaliki	0	0	0	0
6. Ivimahad	0	0	0	0
7. Telaga Sari	0	0	0	0
8. Salor Indah	0	0	0	0
9. Sumber Rejeki	0	0	0	0
10. Candra Jaya	0	0	0	0
11. Wonorejo	0	0	0	0
12. Anumbob	0	0	0	0
13. Wapeko	0	0	0	0
<b>Distrik Kurik</b>	<b>0</b>	<b>0</b>	<b>0</b>	<b>0</b>

Sumber : BPS. Potensi Desa 2020

Tabel 4.4.1. Lanjutan

Desa/Kelurahan	Banjir	Banjir Bandang	Kekeringan
(1)	(6)	(7)	(8)
1. Harapan Makmur	0	0	0
2. Kurik	0	0	0
3. Jaya Makmur	0	0	0
4. Sumber Mulya	0	0	0
5. Kaliki	0	0	0
6. Ivimahad	0	0	0
7. Telaga Sari	0	0	0
8. Salor Indah	0	0	0
9. Sumber Rejeki	0	0	0
10. Candra Jaya	0	0	0
11. Wonorejo	0	0	0
12. Anumbob	0	0	0
13. Wapeko	0	0	0
<b>Distrik Kurik</b>	0	0	0

Sumber : BPS. Potensi Desa 2020



**Tabel 4.4.1. Lanjutan**

<b>Desa/Kelurahan</b>	<b>Kebakaran Hutan dan Lahan</b>	<b>Angin Puyuh/Putting Beliung/Topan</b>	<b>Gelombang Pasang Laut</b>
(1)	(9)	(10)	(11)
1. Harapan Makmur	0	0	0
2. Kurik	0	0	0
3. Jaya Makmur	0	0	0
4. Sumber Mulya	0	0	0
5. Kaliki	0	0	0
6. Ivimahad	0	0	0
7. Telaga Sari	0	0	0
8. Salor Indah	0	0	0
9. Sumber Rejeki	0	0	0
10. Candra Jaya	0	0	0
11. Wonorejo	0	0	0
12. Anumbob	0	0	0
13. Wapeko	0	0	0
<b>Distrik Kurik</b>	<b>0</b>	<b>0</b>	<b>0</b>

Sumber : BPS. Potensi Desa 2020

**Tabel 4.4.2. Banyaknya Korban Jiwa Akibat Bencana Alam Menurut Desa/Kelurahan dan Jenis Bencana Alam di Distrik Kurik, 2020**

Desa/Kelurahan	Gempa Bumi	Tsunami	Gunung Meletus	Tanah Longsor
(1)	(2)	(3)	(4)	(5)
1. Harapan Makmur	0	0	0	0
2. Kurik	0	0	0	0
3. Jaya Makmur	0	0	0	0
4. Sumber Mulya	0	0	0	0
5. Kaliki	0	0	0	0
6. Ivimahad	0	0	0	0
7. Telaga Sari	0	0	0	0
8. Salor Indah	0	0	0	0
9. Sumber Rejeki	0	0	0	0
10. Candra Jaya	0	0	0	0
11. Wonorejo	0	0	0	0
12. Anumbob	0	0	0	0
13. Wapeko	0	0	0	0
<b>Distrik Kurik</b>	0	0	0	0

Sumber : BPS. Potensi Desa 2020

**Tabel 4.4.2. Lanjutan**

<b>Desa/Kelurahan</b>	<b>Banjir</b>	<b>Banjir Bandang</b>	<b>Kekeringan</b>
(1)	(6)	(7)	(8)
1. Harapan Makmur	0	0	0
2. Kurik	0	0	0
3. Jaya Makmur	0	0	0
4. Sumber Mulya	0	0	0
5. Kaliki	0	0	0
6. Ivimahad	0	0	0
7. Telaga Sari	0	0	0
8. Salor Indah	0	0	0
9. Sumber Rejeki	0	0	0
10. Candra Jaya	0	0	0
11. Wonorejo	0	0	0
12. Anumbob	0	0	0
13. Wapeko	0	0	0
<b>Distrik Kurik</b>	<b>0</b>	<b>0</b>	<b>0</b>

Sumber : BPS. Potensi Desa 2020

Tabel 4.4.3. Lanjutan

Desa/Kelurahan	Kebakaran Hutan dan Lahan	Angin Puyuh/Puting Beliung/Topan	Gelombang Pasang Laut
(1)	(9)	(10)	(11)
1. Harapan Makmur	0	0	0
2. Kurik	0	0	0
3. Jaya Makmur	0	0	0
4. Sumber Mulya	0	0	0
5. Kaliki	0	0	0
6. Ivimahad	0	0	0
7. Telaga Sari	0	0	0
8. Salor Indah	0	0	0
9. Sumber Rejeki	0	0	0
10. Candra Jaya	0	0	0
11. Wonorejo	0	0	0
12. Anumbob	0	0	0
13. Wapeko	0	0	0
<b>Distrik Kurik</b>	0	0	0

Sumber : BPS. Potensi Desa 2020

**Tabel 4.4.4. Keberadaan Fasilitas/Upaya Antisipasi/Mitigasi Bencana Alam Menurut Desa/Kelurahan di Distrik Kurik. 2020**

<b>Desa/Kelurahan</b>	<b>Sistem Peringatan Dini Bencana Alam</b>	<b>Sistem Peringatan Dini Khusus Tsunami</b>	<b>Perlengkapan Keselamatan</b>
(1)	(2)	(3)	(4)
1. Harapan Makmur	Ada	Bukan Wilayah Potensi Tsunami	Ada
2. Kurik	Ada	Bukan Wilayah Potensi Tsunami	Ada
3. Jaya Makmur	Ada	Bukan Wilayah Potensi Tsunami	Ada
4. Sumber Mulya	Ada	Bukan Wilayah Potensi Tsunami	Ada
5. Kaliki	Ada	Bukan Wilayah Potensi Tsunami	Ada
6. Ivimahad	Ada	Bukan Wilayah Potensi Tsunami	Ada
7. Telaga Sari	Ada	Bukan Wilayah Potensi Tsunami	Ada
8. Salor Indah	Ada	Bukan Wilayah Potensi Tsunami	Ada
9. Sumber Rejeki	Ada	Bukan Wilayah Potensi Tsunami	Ada
10. Candra Jaya	Ada	Bukan Wilayah Potensi Tsunami	Ada
11. Wonorejo	Ada	Bukan Wilayah Potensi Tsunami	Ada
12. Anumbob	Ada	Bukan Wilayah Potensi Tsunami	Ada
13. Wapeko	Ada	Bukan Wilayah Potensi Tsunami	Ada
<b>Distrik Kurik</b>			

Sumber : BPS. Potensi Desa 2020

Tabel 4.4.5. Lanjutan

Desa/Kelurahan	Rambu- Rambu dan Jalan Evakuasi Bencana	Sistem Peringatan Dini Khusus Tsunami	Pembuatan. Perawatan. atau Normalisasi: Sungai. Kanal.Tanggul. Parit. Drainase. Waduk. Pantai. dll
(1)	(5)	(6)	(7)
1. Harapan Makmur	Ada	Ada	Ada
2. Kurik	Ada	Ada	Ada
3. Jaya Makmur	Ada	Ada	Ada
4. Sumber Mulya	Ada	Ada	Tidak Ada
5. Kaliki	Ada	Ada	Tidak Ada
6. Ivimahad	Ada	Ada	Ada
7. Telaga Sari	Ada	Ada	Ada
8. Salor Indah	Ada	Ada	Tidak Ada
9. Sumber Rejeki	Ada	Ada	Tidak Ada
10. Candra Jaya	Ada	Ada	Ada
11. Wonorejo	Ada	Ada	Ada
12. Anumbob	Ada	Ada	Ada
13. Wapeko	Ada	Ada	Ada
<b>Distrik Kurik</b>			

Sumber : BPS. Potensi Desa 2020

#### 4.5. ENERGI

**Tabel 4.5.1. Banyaknya Keluarga Menurut Desa/Kelurahan dan Jenis Pengguna Listrik di Distrik Kurik, 2020**

Desa/Kelurahan	Pengguna Listrik			Bukan Pengguna Listrik
	PLN	Non PLN	Jumlah	
(1)	(2)	(3)	(4)	(5)
1. Harapan Makmur	902	0	902	0
2. Kurik	258	0	258	0
3. Jaya Makmur	627	0	627	0
4. Sumber Mulya	274	2	276	0
5. Kaliki	109	0	109	17
6. Ivimahad	199	0	199	4
7. Telaga Sari	462	0	462	1
8. Salor Indah	670	0	670	1
9. Sumber Rejeki	172	0	172	0
10. Candra Jaya	325	0	325	0
11. Wonorejo	203	0	203	0
12. Anumbob	443	0	443	0
13. Wapeko	97	0	97	0
Total	4.741	2	4.743	23

Sumber : BPS. Potensi Desa 2020

**Tabel 4.5.2. Banyaknya Desa/Kelurahan Menurut Keberadaan Penerangan Jalan Utama Desa/Kelurahan Di Distrik Kurik. 2018. 2019. dan 2020**

<b>Penerangan Jalan Utama</b>	<b>2018</b>	<b>2019</b>	<b>2020</b>
(1)	(2)	(3)	(4)
<b>Sumber Penerangan Jalan Utama</b>			
Listrik Pemerintah	8	10	5
Listrik Non Pemerintah	5	3	7
Non Listrik	0	0	0

Sumber : BPS. Potensi Desa 2018.2019 dan 2020



**Tabel 4.5.3. Banyaknya Desa/Kelurahan Menurut Jenis Bahan Bakar Untuk Memasak yang Digunakan Oleh Sebagian Besar Keluarga Di Distrik Kurik. 2018. 2019. dan 2020**

Jenis Bahan Bakar	2018	2019	2020
(1)	(2)	(3)	(4)
Gas Kota	0	0	0
LPG 3 KG	0	0	0
LPG lebih dari 3 KG	0	0	0
Minyak Tanah	9	10	10
Kayu Bakar	4	3	3
Lainnya	0	0	0

Sumber : BPS. Potensi Desa 2018.2019 dan 2020

**Tabel 4.5.4. Banyaknya Desa/Kelurahan Menurut Sumber Air Minum Sebagian Besar Keluarga Di Distrik Kurik. 2018. 2019. dan 2020**

Sumber Air Minum	2018	2019	2020
(1)	(2)	(3)	(4)
Air Kemasan Bermerk	0	0	0
Air Isi Ulang	2	2	8
Ledeng Dengan Meteran	0	0	0
Ledeng Tanpa Meteran	0	0	0
Sumur Bor/Pompa	3	0	0
Sumur	6	11	5
Mata Air	0	0	0
Sungai/Danau/Kolam/Waduk /Situ/Embung/Bendungan	0	0	0
Air Hujan	2	0	0
Lainnya	0	0	0

Sumber : BPS. Potensi Desa 2018.2019 dan 2020

**Tabel 4.5.5. Banyaknya Desa/Kelurahan Menurut Penggunaan Fasilitas Tempat Buang Air Besar Sebagian Besar Keluarga Di Distrik Kurik. 2018. 2019. dan 2020**

<b>Fasilitas Tempat Buang Air Besar</b>	<b>2018</b>	<b>2019</b>	<b>2020</b>
(1)	(2)	(3)	(4)
<b>Jamban</b>			
Sendiri	12	13	13
Bersama	0	0	0
Umum	0	0	0
<b>Bukan Jamban</b>	<b>1</b>	<b>0</b>	<b>0</b>

Sumber : BPS. Potensi Desa 2018.2019 dan 2020

## PERTANIAN

### PRODUKSI TANAMAN PANGAN DIRINCI MENURUT KOMODITAS



PADI

105.746,03



KACANG HIJAU

9,3



JAGUNG

112,8



UBI JALAR

13



KEDELAI

8,19



UBI KAYU

19





## PENJELASAN TEKNIS

Data pokok tanaman pangan yang dikumpulkan adalah luas panen dan produktivitas (hasil per hektar). Produksi tanaman pangan merupakan hasil perkalian antara luas panen dengan produktivitas. Pengumpulan data luas panen dilakukan setiap bulan dengan pendekatan area kecamatan di seluruh wilayah Indonesia. Pengumpulan data produktivitas dilakukan melalui pengukuran langsung pada plot ubinan berukuran  $2 \frac{1}{2}$  m X  $2 \frac{1}{2}$  m. Pengumpulan data produktivitas dilakukan setiap subround (empat bulanan) pada waktu panen petani.

Data populasi ternak bersumber dari Dinas Peternakan Kabupaten Merauke, sedangkan rumah tangga perikanan tangkap adalah rumah tangga yang melakukan penangkapan ikan/binatang air lainnya/tanaman air dengan tujuan sebagian/seluruh hasilnya untuk dijual.

## ULASAN

### **Tanaman Pangan**

Distrik Kurik adalah penghasil tanaman padi terbesar di Kabupaten Merauke. Pada tahun 2020 produksi padi di Distrik Kurik adalah sebesar 105.746,03 ton dengan luas panen 18.917 ha.

### **Hortikultura**

Di tahun 2020 tanaman kangkung merupakan tanaman hortikultura dengan produksi tertinggi yaitu sebanyak 147,9 kuintal. Produksi terbesar kedua adalah cabe yaitu sebanyak 140,8 kuintal dengan luas panennya sebesar 2.20 ha.

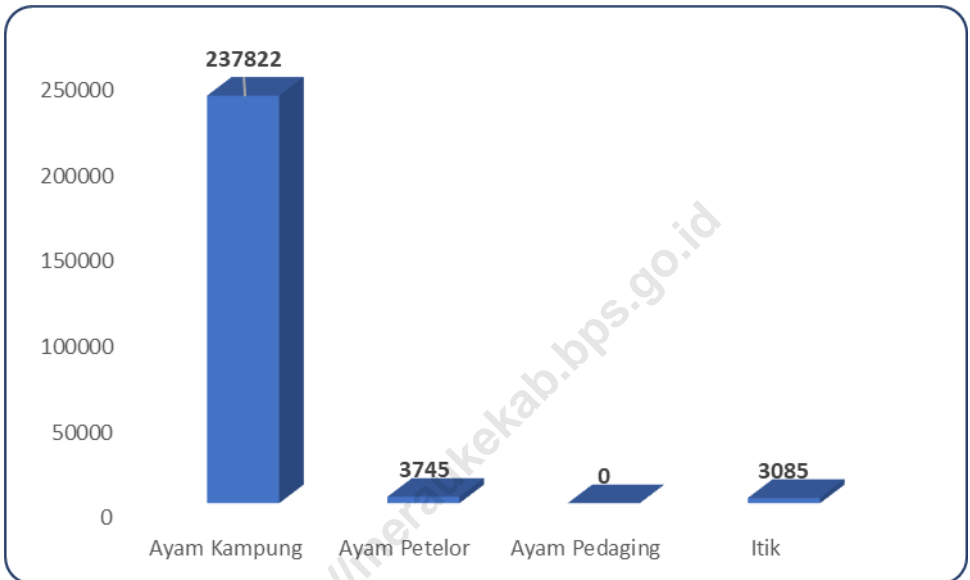
### **Perkebunan**

Pada tahun 2020 tanaman perkebunan yang banyak dihasilkan di Distrik Kurik adalah kelapa. Dimana total produksi tanaman tersebut adalah sebesar 375 ton.

### **Peternakan**

Pada tahun 2020 populasi hewan ternak di Distrik Kurik didominasi oleh sapi yaitu sebanyak 5.519 ekor. Sedangkan hewan lain seperti kuda sebanyak 326 ekor, kambing sebanyak 2.535 ekor, kerbau 143 ekor, dan babi sebanyak 270 ekor.

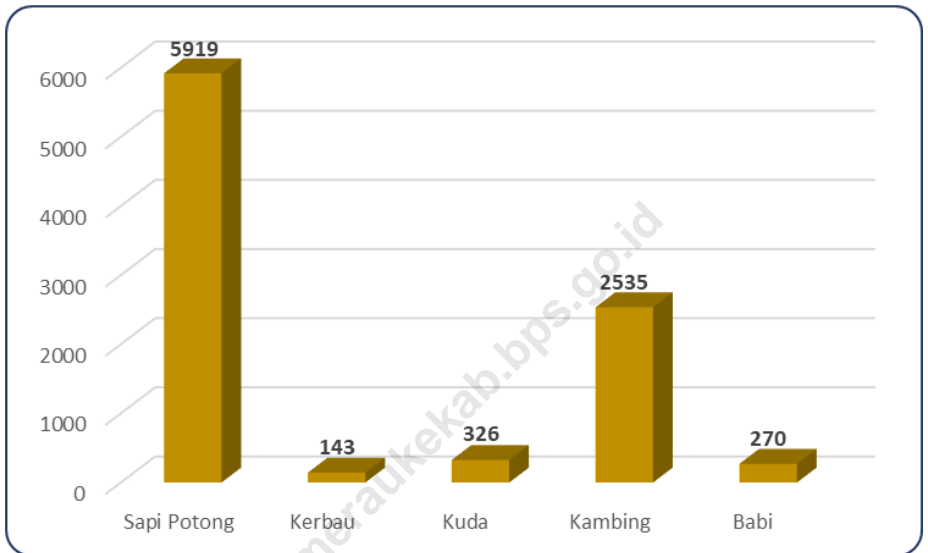
**Gambar 7. Jumlah Populasi Unggas Dirinci Menurut Jenis Unggas Di Distrik Kurik, 2020**



Sumber : Dinas Peternakan dan Kesehatan Hewan Kabupaten Merauke



**Gambar 8. Jumlah Populasi Ternak Dirinci Menurut Jenis Ternak Di Distrik Kurik, 2020**



Sumber : Dinas Peternakan dan Kesehatan Hewan Kabupaten Merauke

**5.1. TANAMAN PANGAN****Tabel 5.1.1. Luas Panen Padi Sawah dan Padi Ladang di Distrik Kurik, 2020**

Jenis Padi	Luas Panen (Ha)
(1)	(2)
Padi Sawah	18.917,0
Padi Ladang	0
<b>Jumlah</b>	<b>18.917,0</b>

Sumber: Dinas Tanaman Pangan, Hortikultura dan Perkebunan Kabupaten Merauke

**Tabel 5.1.2. Luas Panen,Produksi, dan Produktivitas Tanaman Pangan di Distrik Kurik, 2020**

<b>Jenis Tanaman</b>	<b>Luas Panen (Ha)</b>	<b>Produksi (ton)</b>	<b>Produktivitas (ton/Ha)</b>
(1)	(2)	(3)	(4)
Padi	18.917,0	105.746,03	559
Jagung		112,88	
Kedelai		8,19	
Kacang Tanah	16,5	33,00	2,00
Kacang Hijau	6,20	9,30	1,50
Ubi Kayu	14,47	274,93	19,00
Ubi Jalar	5,50	71,5	13,00

Sumber: Dinas Tanaman Pangan, Hortikultura dan Perkebunan Kabupaten Merauke

## 5.2. HORTIKULTURA

**Tabel 5.2.1. Luas Panen dan Produksi Tanaman Sayuran Menurut Jenis Sayuran di Distrik Kurik (ha), 2020**

Jenis Sayuran	Luas Panen	Produksi
(1)	(2)	(3)
Bawang Merah	0,3	27
Cabe	1	140,8
Kubis	0	0
Sawi/Petsai	1,9	324,9
Tomat	0	415
Terung	0	0
Kangkung	1,45	147,9
Kacang Panjang	1,4	58,5

Sumber: Dinas Tanaman Pangan, Hortikultura dan Perkebunan Kabupaten Merauke

### 5.3. PERKEBUNAN

**Tabel 5.3.1. Luas Lahan dan Produksi Tanaman Perkebunan Menurut Jenis Tanaman di Distrik Kurik, 2020**

Jenis Tanaman	Luas Lahan (ha)	Produksi (ton)
(1)	(2)	
Karet	0	0
Kelapa	375	375
Kelapa Sawit	0	0
Lada	0	0
Jambu Mete	0	0
Pinang	0	0
Kapuk Randu	0	0
Kemiri	0	0
Jarak	0	0
Tebu	52	0
Vanili	0	0
Jahe	0	0

Sumber: Dinas Tanaman Pangan, Hortikultura dan Perkebunan Kabupaten Merauke

**5.4. PETERNAKAN****Tabel 5.4.1. Populasi Ternak Menurut Jenis Ternak di Distrik Kurik, 2020**

<b>Jenis Ternak</b>	<b>Jumlah</b>
(1)	(2)
Sapi Potong	5.919
Kerbau	143
Kuda	326
Kambing	2.535
Babi	270

Sumber: Dinas Ketahanan Pangan, Peternakan dan Kesehatan Hewan Kabupaten Merauke

**Tabel 5.4.2. Jumlah Produksi Daging Ternak Dirinci Menurut Jenis Ternak Di Distrik Kurik, 2020**

Jenis Ternak	Jumlah
(1)	(2)
Sapi Potong	135.000
Kerbau	4.300
Kuda	0
Kambing	6.130
Babi	0

Sumber: Dinas Ketahanan Pangan, Peternakan dan Kesehatan Hewan Kabupaten Merauke

**Tabel 5.4.3. Jumlah Populasi Unggas Dirinci Menurut Jenis Unggas Di Distrik Kurik , 2020**

<b>Jenis Unggas</b>	<b>Populasi (Ekor)</b>
(1)	(2)
Ayam Kampung	237.822
Ayam Petelor	3.745
Ayam Pedaging	0
Itik	3.085

Sumber: Dinas Ketahanan Pangan, Peternakan dan Kesehatan Hewan Kabupaten Merauke



**Tabel 5.4.4. Produksi Daging Unggas Dirinci Menurut Jenis Unggas Di Distrik Kurik , 2020**

<b>Jenis Unggas</b>	<b>Produksi (Kg)</b>
(1)	(2)
Ayam Kampung	758.250
Ayam Petelor	0
Ayam Pedaging	11.244.000
Itik	3.560

Sumber: Dinas Ketahanan Pangan, Peternakan dan Kesehatan Hewan Kabupaten Merauke

**Tabel 5.4.5. Produksi Telur Unggas Dirinci Menurut Jenis Unggas Di Distrik Kurik , 2020**

<b>Jenis Unggas</b>	<b>Produksi (Butir)</b>
(1)	(2)
Ayam Kampung	313.390
Ayam Petelor	0
Ayam Pedaging	0
Itik	36.566

Sumber: Dinas Ketahanan Pangan, Peternakan dan Kesehatan Hewan Kabupaten Merauke



## KOMUNIKASI DAN TRANSPORTASI



**DISTRIK KURIK  
MEMILIKI 9  
MENARA  
TELEKOMUNIKASI  
YANG TERSEBAR DI  
8 KAMPUNG.**

**JENIS  
TRANSPORTASI  
YANG DOMINAN  
DIGUNAKAN DI  
DISTRIK KURIK  
ADALAH SARANA  
TRANSPORTASI  
DARAT**



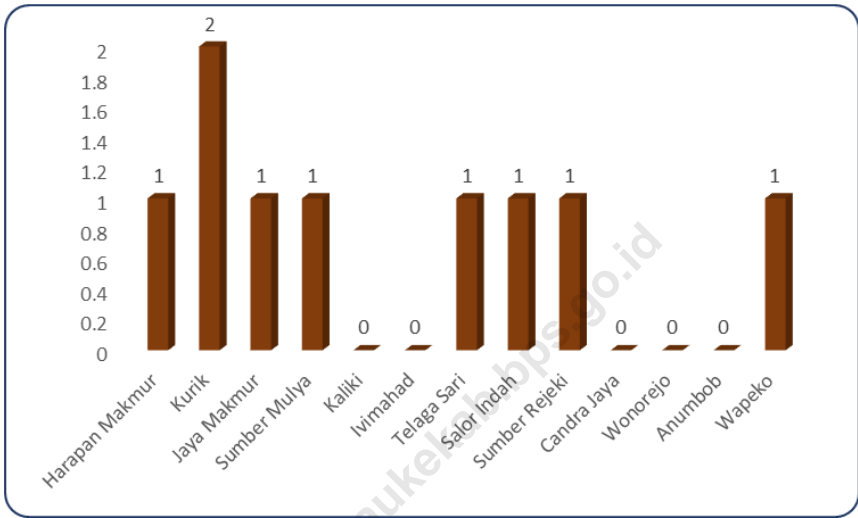


## ULASAN

Pada Tahun 2020 Distrik Kurik hanya memiliki 1 buah kantor pos yang digunakan masyarakat sebagai perantara untuk melakukan komunikasi/mengirim surat/barang ke sesama keluarganya, terutama keluarga yang jauh. Tetapi, sekarang masyarakatnya sudah beralih menggunakan *handphone* (HP), sehingga surat menyurat sudah jarang digunakan oleh masyarakat.

Dari 9 kampung hanya ada 8 kampung yang dapat terjangkau oleh sinyal *handphone*. Sedangkan satu kampung tersebut belum dapat terjangkau oleh sinyal *handphone*.

**Gambar 9. Jumlah Menara Telepon Seluler (BTS) di Distrik Kurik, 2020**



**Tabel 6.1. Banyaknya Embung Desa Menurut Desa/Kelurahan di Distrik Kurik, 2019 dan 2020**

<b>Desa/Kelurahan</b>	<b>2019</b>	<b>2020</b>
(1)	(2)	(3)
1. Harapan Makmur	0	0
2. Kurik	0	0
3. Jaya Makmur	1	1
4. Sumber Mulya	0	4
5. Kaliki	0	2
6. Ivimahad	0	0
7. Telaga Sari	0	0
8. Salor Indah	1	3
9. Sumber Rejeki	1	0
10. Candra Jaya	0	0
11. Wonorejo	2	2
12. Anumbob	0	0
13. Wapeko	0	0
<b>Distrik Kurik</b>	<b>5</b>	<b>12</b>

Sumber : BPS. Potensi Desa 2020



**Tabel 6.2. Jumlah Menara dan Operator Layanan Komunikasi Telepon Seluler Menurut Desa/Kelurahan di Distrik Kurik. 2020**

Desa/Kelurahan	Jumlah Menara Telepon Seluler (BTS)	Jumlah Operator Layanan Komunikasi Telepon Seluler Yang Menjangkau di Desa/Kelurahan	
		Kondisi Sinyal Telepon Seluler di Sebagian Besar Wilayah Desa/Kelurahan	
(1)	(2)	(3)	(4)
1. Harapan Makmur	1	2	2
2. Kurik	2	2	1
3. Jaya Makmur	1	2	2
4. Sumber Mulya	1	1	2
5. Kaliki	0	1	3
6. Ivimahad	0	1	2
7. Telaga Sari	1	1	2
8. Salor Indah	1	1	2
9. Sumber Rejeki	1	2	2
10. Candra Jaya	0	1	2
11. Wonorejo	0	2	2
12. Anumbob	0	2	2
13. Wapeko	1	1	2

**Distrik Kurik**

Sumber : BPS. Potensi Desa 2020

Keterangan : 1 = Sinyal sangat kuat, 2 = Sinyal kuat, 3 = Sinyal lemah, 4 = Tidak ada sinyal

**Tabel 6.3. Banyaknya Desa/Kelurahan yang Memiliki Kelompok Kegiatan Olahraga Menurut Jenis Olahraga dan Ketersediaan Fasilitas/Lapangan Olahraga di Distrik Kurik. 2020**

Jenis Olahraga	Kondisi Fasilitas/Lapangan Olahraga			Tidak Ada Fasilitas/Lapangan Olahraga
	Baik	Rusak Sedang	Rusak Parah	
(1)	(2)	(3)	(4)	(5)
1. Sepak bola	3	3	2	5
2. Bola voli	4	4	1	4
3. Bulu tangkis	2	0	0	11
4. Bola basket	0	0	0	13
5. Tenis Lapangan	0	0	0	13
6. Tenis Meja	3	3	0	7
7. Futsal	3	1	0	9
8. Renang	0	0	0	13
9. Bela Diri	4	0	0	9
10. Bilyard	1	0	0	12
11. Pusat Kebugaran	0	0	0	13
12. Lainnya	0	0	0	13
<b>Distrik Kurik</b>				

Sumber : BPS. Potensi Desa 2020

**Tabel 6.4. Sarana Transportasi Antar Desa/Kelurahan Menurut Desa/Kelurahan di Distrik Kurik. 2020**

<b>Desa/Kelurahan</b>	<b>Jenis Transportasi</b>	<b>Keberadaan Angkutan Umum</b>
(1)	(2)	(3)
1. Harapan Makmur	1	1
2. Kurik	1	1
3. Jaya Makmur	1	2
4. Sumber Mulya	1	1
5. Kaliki	1	3
6. Ivimahad	1	1
7. Telaga Sari	1	2
8. Salor Indah	1	1
9. Sumber Rejeki	1	3
10. Candra Jaya	1	1
11. Wonorejo	1	1
12. Anumbob	1	3
13. Wapeko	1	3
<b>Distrik Kurik</b>		

Sumber : BPS. Potensi Desa 2020

Keterangan :

Kolom 2 : 1 = Darat, 2 = Air, 3 = Darat dan Air, 4 = Udara

Kolom 3 : 1 = Ada, dengan trayek tetap, 2 = Ada, tanpa trayek tetap, 3 = Tidak ada angkutan umum

**Tabel 6.5. Kondisi Jalan Darat Antar Desa/Kelurahan Menurut Desa/Kelurahan di Distrik Kurik. 2020**

Desa/Kelurahan	Jenis Transportasi	Keberadaan Angkutan Umum
(1)	(2)	(3)
1. Harapan Makmur	1	1
2. Kurik	1	1
3. Jaya Makmur	1	1
4. Sumber Mulya	3	1
5. Kaliki	3	2
6. Ivimahad	1	1
7. Telaga Sari	1	1
8. Salor Indah	1	1
9. Sumber Rejeki	1	1
10. Candra Jaya	1	1
11. Wonorejo	1	1
12. Anumbob	1	1
13. Wapeko	3	2
<b>Distrik Kurik</b>		

Sumber : BPS. Potensi Desa 2020

Keterangan :

Kolom 2 : 1 = Aspal, = Diperkeras (kerikil, batu, dll), 3 = Tanah, 4 = Lainnya

Kolom 3 : 1 = Sepanjang tahun, 2 = Sepanjang tahun kecuali saat kondisi tertentu, 3 = Tidak dapat dilalui sepanjang tahun, 0 = Tidak melalui darat

**Tabel 6.6. Keberadaan Kantor Pos/ Pos Pembantu/Rumah Pos dan Perusahaan/Agen Jasa Ekspedisi Swasta Menurut Desa/Kelurahan di Distrik Kurik. 2020**

Desa/Kelurahan	Keberadaan Kantor Pos/ Pos Pembantu/Rumah Pos	Perusahaan/Agen Jasa Ekspedisi Swasta
(1)	(2)	(3)
1. Harapan Makmur	4	4
2. Kurik	1	4
3. Jaya Makmur	4	4
4. Sumber Mulya	4	4
5. Kaliki	4	4
6. Ivimahad	4	4
7. Telaga Sari	4	4
8. Salor Indah	4	4
9. Sumber Rejeki	4	4
10. Candra Jaya	4	4
11. Wonorejo	4	4
12. Anumbob	4	4
13. Wapeko	4	4
<b>Distrik Kurik</b>		

Sumber : BPS. Potensi Desa 2020

Keterangan : 1 = Beroperasi 2= Jarang beroperasi, 3 = Tidak beroperasi, 4 = Tidak ada

## PERDAGANGAN

### JUMLAH SARANA PERDAGANGAN



163

**TOKO/WARUNG  
KELONTONG**



7

**MINIMARKET/  
SWALAYAN**



4

**PASAR**





## ULASAN

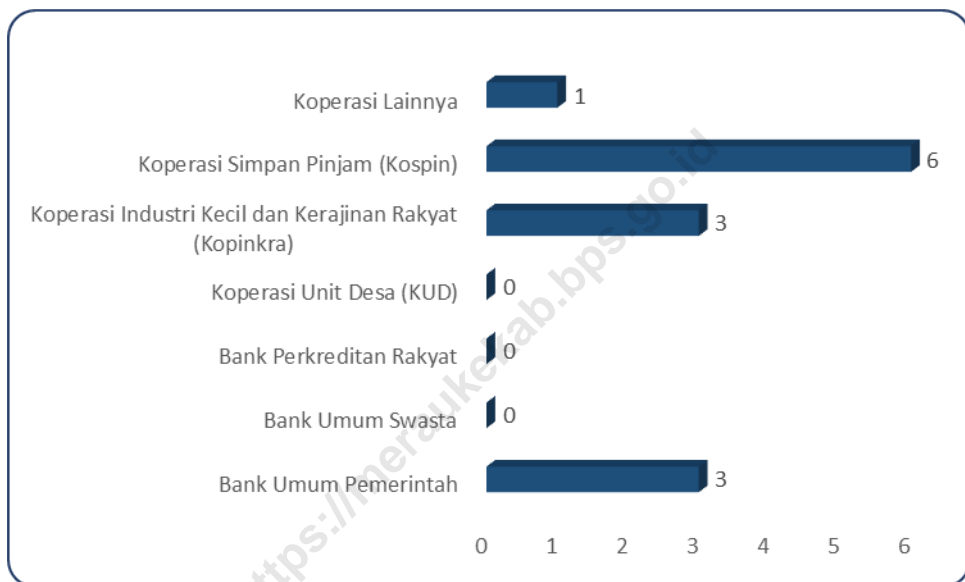
Kegiatan ekonomi merupakan urat nadi kehidupan masyarakat, tidak terkecuali di Distrik Kurik. Sarana dan prasarana yang mendukung kelancaran kegiatan ekonomi sangat dibutuhkan demi kesejahteraan masyarakat.

Di Distrik Kurik, terdapat 11 bank umum pemerintah, dan 1 bank perkreditan rakyat. Keberadaan fasilitas perbankan yang memadai akan mempermudah masyarakat dalam melakukan transaksi keuangan dan melancarkan roda perekonomian.

Fasilitas perdagangan di Distrik Merauke cukup beragam. Terdapat 4 unit kelompok pertokoan, 3 unit pasar dengan bangunan permanen, 2 pasar dengan bangunan semi permanen dan 1 pasar tanpa bangunan.



**Gambar 10. Jumlah Fasilitas Keuangan di Distrik Kurik, 2020**



**Tabel 7.1. Banyaknya Sarana dan Prasarana Ekonomi Menurut Desa/Kelurahan dan Jenisnya di Distrik Kurik. 2020**

Desa/Kelurahan	Kelompok Pertokoan	Pasar dengan Bangunan Permanen	Pasar dengan Bangunan Semi Permanen	Pasar Tanpa Bangunan
(1)	(2)	(3)	(4)	(5)
1. Harapan Makmur	0	0	0	0
2. Kurik	0	1	1	0
3. Jaya Makmur	0	0	0	0
4. Sumber Mulya	0	0	0	0
5. Kaliki	0	0	0	0
6. Ivimahad	0	0	0	0
7. Telaga Sari	0	0	0	0
8. Salor Indah	0	0	1	0
9. Sumber Rejeki	0	0	0	0
10. Candra Jaya	0	0	0	0
11. Wonorejo	0	0	0	0
12. Anumbob	0	0	0	0
13. Wapeko	0	0	1	0
<b>Distrik Kurik</b>	0	1	3	0

Sumber : BPS. Potensi Desa 2020

**Tabel 7.1. Lanjutan**

Desa/Kelurahan	Minimarket/ Swalayan	Toko/Warung Kelontong	Restoran/Rumah Makan
(1)	(6)	(7)	(8)
1. Harapan Makmur	3	23	0
2. Kurik	3	20	1
3. Jaya Makmur	0	3	0
4. Sumber Mulya	0	11	0
5. Kaliki	0	0	0
6. Ivimahad	0	3	0
7. Telaga Sari	0	16	0
8. Salor Indah	0	32	0
9. Sumber Rejeki	0	9	0
10. Candra Jaya	1	16	0
11. Wonorejo	0	3	0
12. Anumbob	0	21	0
13. Wapeko	0	6	0
<b>Distrik Kurik</b>	<b>7</b>	<b>163</b>	<b>1</b>

Sumber : BPS. Potensi Desa 2020

Tabel 7.1. Lanjutan

Desa/Kelurahan	Warung/Kedai Makanan	Hotel	Hostel/Motel/ Losmen/Wisma
(1)	(9)	(10)	(11)
1. Harapan Makmur	18	0	0
2. Kurik	4	0	0
3. Jaya Makmur	2	0	0
4. Sumber Mulya	2	0	0
5. Kaliki	0	0	0
6. Ivimahad	1	0	0
7. Telaga Sari	2	0	0
8. Salor Indah	11	0	0
9. Sumber Rejeki	0	0	0
10. Candra Jaya	5	0	0
11. Wonorejo	1	0	0
12. Anumbob	0	0	0
13. Wapeko	0	0	0
<b>Distrik Kurik</b>	46	0	0

Sumber : BPS. Potensi Desa 2020

**Tabel 7.2. Banyaknya Sarana Lembaga Keuangan yang Beroperasi Menurut Desa/Kelurahan dan Jenisnya di Distrik Kurik. 2020**

<b>Desa/Kelurahan</b>	<b>Bank Umum Pemerintah</b>	<b>Bank Umum Swasta</b>	<b>Bank Perkreditan Rakyat</b>
(1)	(2)	(3)	(4)
1. Harapan Makmur	0	0	0
2. Kurik	3	0	0
3. Jaya Makmur	0	0	0
4. Sumber Mulya	0	0	0
5. Kaliki	0	0	0
6. Ivimahad	0	0	0
7. Telaga Sari	0	0	0
8. Salor Indah	0	0	0
9. Sumber Rejeki	0	0	0
10. Candra Jaya	0	0	0
11. Wonorejo	0	0	0
12. Anumbob	0	0	0
13. Wapeko	0	0	0
<b>Distrik Kurik</b>	<b>3</b>	<b>0</b>	<b>0</b>

Sumber : BPS. Potensi Desa 2020

**Tabel 7.3. Banyaknya Koperasi yang Masih Aktif Menurut Desa/Kelurahan dan Jenis Koperasi di Distrik Kurik. 2020**

Desa/Kelurahan	Koperasi Unit Desa (KUD)	Koperasi Industri Kecil dan Kerajinan Rakyat (Kopinkra)	Koperasi Simpan Pinjam (Kospin)	Koperasi Lainnya
(1)	(2)	(3)	(4)	(5)
1. Harapan Makmur	0	0	2	0
2. Kurik	0	0	0	0
3. Jaya Makmur	0	0	0	0
4. Sumber Mulya	0	0	0	0
5. Kaliki	0	0	0	0
6. Ivimahad	0	0	0	0
7. Telaga Sari	1	0	1	0
8. Salor Indah	0	0	0	0
9. Sumber Rejeki	0	0	0	0
10. Candra Jaya	0	0	0	0
11. Wonorejo	1	0	0	0
12. Anumbob	0	0	0	0
13. Wapeko	0	0	0	0
<b>Distrik Kurik</b>	<b>2</b>	<b>0</b>	<b>3</b>	<b>0</b>

Sumber : BPS. Potensi Desa 2020

# DATA MENCERDASKAN BANGSA

**E N L I G H T E N   T H E   N A T I O N**



**BPS Kabupaten Merauke**

Jl. R.E. Martadinata No. 2 Merauke 99611

Telp./Fax : (0967) 321928

Email : bps9401@bps.go.id

ISBN 978-602-5980-13-8 (PDF)

