

Katalog : 110201.3305080

KECAMATAN MIRIT DALAM ANGKA

2019



**BADAN PUSAT STATISTIK
KABUPATEN KEBUMEN**

KECAMATAN MIRIT DALAM ANGKA

2019



Kecamatan Mirit Dalam Angka 2019

ISSN: 978-602-5476-51-8

No. Publikasi: 33050.1908

Katalog: 1102001.3305080

Ukuran Buku: 14,8 cm x 21 cm

Jumlah Halaman: xxiv + 171 halaman

Naskah:

Badan Pusat Statistik Kabupaten Kebumen

Gambar Kover oleh:

Badan Pusat Statistik Kabupaten Kebumen

Ilustrasi Kover:

Nelayan Desa Lembupurwo Kecamatan Mirit

Diterbitkan oleh:

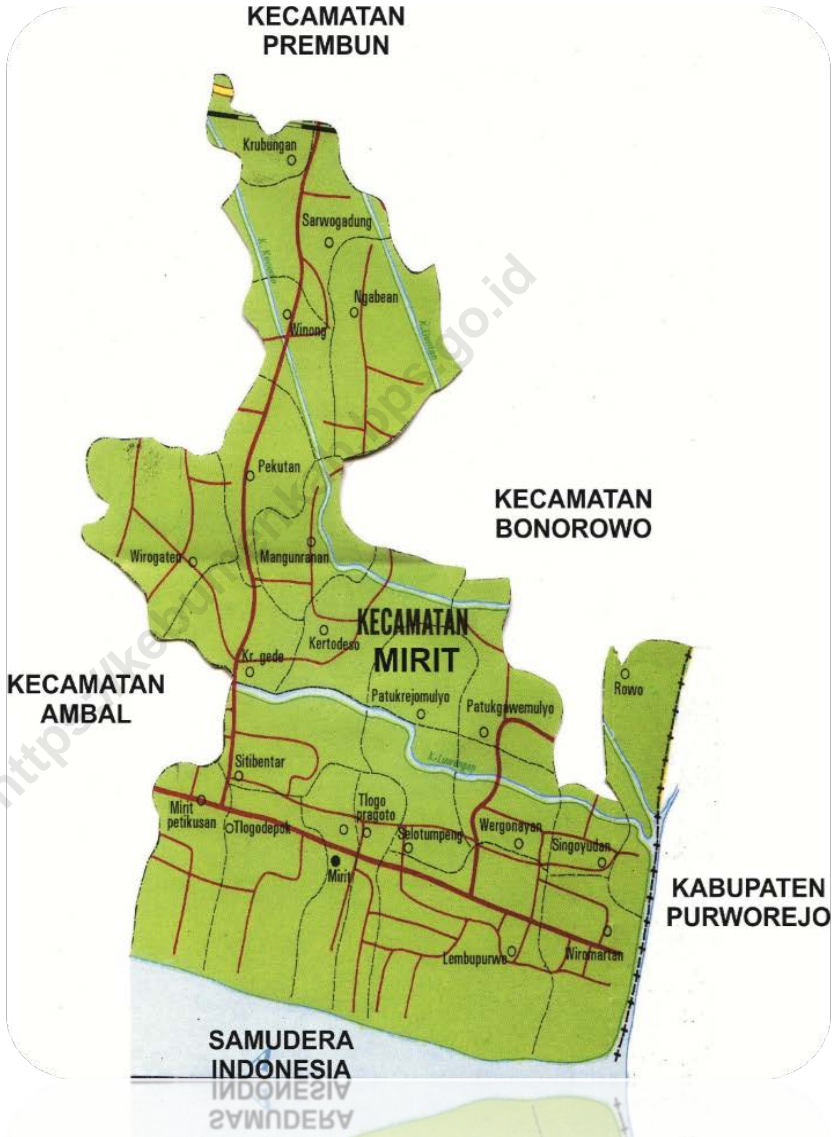
© BPS Kabupaten Kebumen

Dicetak oleh/Printed by:

CV. Puspita Warna

**Dilarang mengumumkan, mendistribusikan, mengomunikasikan, dan/atau
menggandakan sebagian atau seluruh isi buku ini untuk tujuan komersial tanpa izin
tertulis dari Badan Pusat Statistik**

PETA WILAYAH KECAMATAN MIRIT



KEPALA BPS KABUPATEN KEBUMEN



SRI HANDAYANI, SE,MM



KATA SAMBUTAN

Kecamatan Mirit Dalam Angka 2019 merupakan publikasi tahunan yang diterbitkan oleh BPS Kabupaten Kebumen. Disadari bahwa publikasi ini belum sepenuhnya memenuhi harapan pihak pemakai data khususnya para perencana, namun diharapkan dapat membantu melengkapi penyusunan rencana pembangunan di Kabupaten Kebumen.

Publikasi ini dapat terwujud berkat kerja sama dan bantuan dari berbagai pihak baik instansi pemerintah maupun swasta. Kepada semua pihak yang telah memberikan bantuan disampaikan penghargaan dan terima kasih yang sebesar-besarnya.

Walaupun publikasi ini telah disiapkan sebaik-baiknya, namun disadari masih ada kekurangan dan kesalahan yang terjadi. Untuk perbaikan publikasi ini, tanggapan dan saran yang bersifat konstruktif dari para pemakai sangat diharapkan.

Kebumen, 1 September 2019

Kepala BPS

Kabupaten Kebumen

SRI HANDAYANI, SE.MM

NIP : 19620529 199003 2 001

KATA PENGANTAR`



Dengan mengucapkan puji syukur kehadiran Tuhan Yang Maha Esa, selesai sudah penyusunan buku **“KECAMATAN MIRIT DALAM ANGKA TAHUN 2019”** yang merupakan kelanjutan dari publikasi yang sama pada tahun-tahun sebelumnya.

Data statistik yang tersaji dalam bentuk table-tabel pada buku ini merupakan data primer yang merupakan hasil pengumpulan data yang dilakukan oleh Mantri Statistik/Koordinator Statistik Kecamatan sendiri dan data sekunder yang berasal dari berbagai sumber, baik instansi pemerintah maupun non-pemerintah.

Pada kesempatan ini pula kami menyampaikan ucapan terima kasih yang sebesar-besarnya, **pertama** kepada Bapak Camat Mirit atas segala dukungan dan bimbingan yang diberikan, hingga buku ini bisa terwujud, yang **kedua** terima kasih kami sampaikan kepada semua pihak, baik itu dari instansi pemerintah maupun non-pemerintah yang telah membantu memberikan data dan informasi yang kami perlukan.

Kami menyadari bahwa buku ini masih jauh dari lengkap sehingga belum bisa memenuhi semua kebutuhan data, namun diharapkan buku ini dapat memberikan kontribusi yang positif bagi konsumen data, khususnya yang berkaitan dengan kegiatan perencanaan pembangunan.

Mirit, 1 September 2019

Koordinator Statistik Kec. Mirit



PUJO SUSILO

NIP : 19760908 200604 1 015

DAFTAR ISI/CONTENTS

halaman

Peta Wilayah Kecamatan Mirit	iii
Kepala BPS Kabupaten Kebumen	v
Kata Pengantar	vii
Daftar Isi	x
Daftar Tabel	xi
Daftar Gambar	xix
Penjelasan Umum.....	xx
1 Geografi dan Iklim	1
1.1 Geografi	6
1.2 Iklim	11
2 Pemerintahan	15
2.1 Wilayah Administrati	19
2.2 Politik	20
2.3 Pegawai Negeri Sipil.....	35
2.4 Pemerintahan Desa.....	40
3 Kependudukan dan Ketenagakerjaan	45
3.1 Kependudukan	48
3.2 Ketenagakerjaan	61
4 Sosial	65
4.1 Pendidikan	69
4.2 Kesehatan	82
4.3 Agama	94
4.4 Kemiskinan.....	98
5 Pertanian.....	105
5.1 Tanaman Pangan	109
5.2 Peternakan.....	114
5.3 Perikanan	117

6	Industri.....	123
7	Perdagangan	129
8	Pariwisata.....	149
9	Transportasi dan Komunikasi.....	157
10.	Keuangan Desa	165

<https://kebumenkab.bps.go.id>

DAFTAR TABEL

1.	Geografis dan Iklim	
1 1.	Geografis	
1. 1. 1.	Luas Wilayah Menurut Desa di Kecamatan Mirit, 2018	6
1. 1. 2.	Tinggi Wilayah di Atas Permukaan Laut (DPL) Menurut Desa di Kecamatan Mirit, 2018	7
1. 1. 3.	Jarak dari Desa Ke Ibukota Kecamatan ke Ibukota Kabupaten dan ke Ibukota Provinsi, 2018	8
1. 1. 4.	Luas Wilayah Kecamatan Mirit Menurut Penggunaanya Tahun 2018	9
1. 1. 5.	Penggunaan Lahan Kering di Kecamatan Mirit Menurut Desa Tahun 2018	10
1. 2.	Iklim	
1. 2. 1.	Rata-rata Suhu dan Kelembaban Udara Menurut Bulan di Kecamatan Mirit, 2018	11
1. 2. 2.	Rata-Rata Tekanan Udara, Kecepatan Angin dan Penyinaran Matahari Menurut Bulan di Kabupaten Kebumen, 2018	12
1. 2. 3.	Jumlah Curah Hujan dan Hari Hujan Menurut Bulan di Kecamatan Mirit, 2018	13
2. 1.	Wilayah Administratif/Administrative Area	
2. 1. 1.	Jumlah Dusun Rukun Warga (RW) Rukun Tetangga (RT) menurut Desa di Kecamatan Mirit, 2018	19
2. 2.	Politik	
2. 2. 1.	Banyaknya TPS, Daftar Pemilih Tetap dan Kehadiran Pemilih Dalam Pemilu Tahun 2019 di Kecamatan Mirit	20
2. 2. 2.	Daftar Perolehan Suara Dalam PEMILU Presiden dan Wakil Presiden RI (Pilpres) Tahun 2019 di Kecamatan Mirit	21
2. 2. 3.	Daftar Perolehan Suara Partai Politik Dalam Pemilu DPR RI menurut Desa di Kecamatan Mirit Tahun 2019	22
2. 2. 4.	Daftar Perolehan Suara Partai Politik Dalam Pemilu DPRD Provinsi Jawa Tengah menurut Desa di Kecamatan Mirit Tahun 2019	25
2. 2. 5.	Banyaknya Anggota Dewan Perwakilan Rakyat Daerah (DPRD) Kabupaten Kebumen Menuerut Partai Politiknya di Kecamatan Mirit,2019	28

2.	2.	6.	Perolehan Suara Partai Politik Dalam Pemilu Anggota DPRD Kab/Kota di Kecamatan Mirit Tahun 2019	29
2.	2.	7.	Banyaknya TPS, Pemilih dan Kehadiran Pemilih Dalam PILKADA Gubernur dan Wakil Gubernur Jawa Tengah Tahun 2018 di Kecamatan Mirit	32
2.	2.	8.	Perolehan Suara Dalam Pemilihan Gubernur dan Wakil Gubernur Jawa Tengah Menurut Desa di Kecamatan Mirit Tahun 2018	33
2.	2.	9.	Banyaknya TPS, Pemilih dan Kehadiran Pemilih Dalam PILKADES Serentak Menurut Desa di Kecamatan Mirit Tahun 2019	34
2.	3.		Pegawai Negeri Sipil	
2.	3.	1.	Jumlah Pegawai Negeri Sipil Menurut Dinas/Instansi Pemerintah dan Jenis Kelamin di Kecamatan Mirit, 2018	35
2.	3.	2.	Jumlah Pegawai Negeri Sipil Menurut Golongan Penggajian dan di Kecamatan Mirit, 2018	36
2.	3.	3.	Jumlah Pegawai Negeri Sipil Menurut Pendidikan Tertinggi yang Ditamatkan di Kecamatan Mirit, 2018	38
2.	4.		Pemerintahan Desa	
2.	4.	1.	Jumlah Perangkat desa Menurut Jabatannya Perdesa di Kecamatan Mirit, 2018	40
2.	4.	2.	Jumlah Perangkat desa Menurut Jabatannya Perdesa di Kecamatan Mirit, 2018	41
2.	4.	3.	Jumlah Pengurus Lembaga Desa menurut Desa di Kecamatan Mirit, 2018	43
3.	1.		Kependudukan	
3.	1.	1.	Jumlah Penduduk dan Laju Pertumbuhan Penduduk Menurut Desa di Kecamatan Mirit 2010, 2015, 2017 dan 2018	48
3.	1.	2.	Jumlah Penduduk dan Rasio Jenis Kelamin Menurut Kecamatan di Kecamatan Mirit, 2018	49
3.	1.	3.	Distribusi dan Kepadatan Penduduk Menurut Desa di Kecamatan Mirit, 2018	50
3.	1.	4.	Jumlah Penduduk Menurut Kelompok Umur dan Jenis Kelamin di Kecamatan Mirit, 2018	51
3.	1.	5.	Jumlah Penduduk Menurut Kelompok Umur dan Jenis Kelamin di Kecamatan Mirit, 2018	52
3.	1.	6.	Banyaknya Rumah Tangga, Kepala Keluarga dan Penduduk Menurut Desa di Kecamatan Mirit, 2018	60

3. 2. Ketenagakerjaan	
3. 2. 1. Jumlah Penduduk Berumur 15 Tahun Keatas Menurut Jenis Kegiatan di Kecamatan Mirit, 2018	61
3. 2. 2. Jumlah Penduduk Berumur 15 Tahun Ke Atas yang Bekerja menurut Sektor Ekonomi di Kecamatan Mirit,2018	62
3. 2. 3. Penduduk Kecamatan Mirit menurut Usia Produktif dan Angka Ketrgantungan dirinci Perdesa, 2018	64
4. Sosial	
4. 1. Pendidikan	
4. 1. 1. Jumlah Sekolah, Murid, Guru, dan Rasio Murid-Guru Sekolah Dasar (SD) Menurut Desa di Kecamatan Mirit, 2018	69
4. 1. 2. Jumlah Sekolah, Murid, Guru, dan Rasio Murid-Guru Madrasah Ibtidaiyah (MI) Menurut Desa di Kecamatan Mirit, 2018	70
4. 1. 3. Jumlah Sekolah, Murid, Guru, dan Rasio Murid-Guru Sekolah Menengah Pertama (SMP) Menurut Desa di Kecamatan Mirit, 2018	71
4. 1. 4. Jumlah Sekolah, Murid, Guru, dan Rasio Murid-Guru Madrasah Tsanawiyah (MTs) Menurut Desa di Kecamatan Mirit, 2018	72
4. 1. 5. Jumlah Sekolah, Murid, Guru, dan Rasio Murid-Guru Sekolah Menengah Umum (SMU) Menurut Desa di Kecamatan Mirit, 2018	73
4. 1. 6. Jumlah Sekolah, Murid, Guru, dan Rasio Murid-Guru Sekolah Menengah Kejuruan (SMK) Menurut Desa di Kecamatan Mirit, 2018	74
4. 1. 7. Jumlah Sekolah, Murid, Guru Pra Sekolah (TK/RA) Menurut Desa di Kecamatan Mirit Tahun Ajaran 2018/2019	75
4. 1. 8. Jumlah Sekolah, Murid, Guru Sekolah Dasar (SD) Menurut Desa di Kecamatan Mirit Tahun Ajaran 2018/2019	76
4. 1. 9. Jumlah Sekolah, Murid, Guru Sekolah Madrasah Ibtidaiyah (MI) Menurut Desa di Kecamatan Mirit Tahun Ajaran 2018/2019	77
4. 1. 10. Jumlah Sekolah, Murid, Guru Sekolah Menengah Pertama (SMP) Menurut Desa di Kecamatan Mirit Tahun Ajaran 2018/2019	78
4. 1. 11. Jumlah Sekolah, Murid, Guru Sekolah Madrasah Tsanawiyah (MTs) Menurut Desa di Kecamatan Mirit Tahun Ajaran 2018/2019	79
4. 1. 12. Jumlah Sekolah, Murid, Guru Sekolah Menengah Atas (SMA) Menurut Desa di Kecamatan Mirit Tahun Ajaran 2018/2019	80
4. 1. 13. Jumlah Sekolah, Murid, Guru Sekolah Menengah Kejuruan (SMK) Menurut Desa di Kecamatan Mirit Tahun Ajaran 2018/2019	81

4. 2.	Kesehatan	
4. 2. 1.	Jumlah Fasilitas Kesehatan Menurut Desa di Kecamatan Mirit 2018	82
4. 2. 2.	Jumlah Tenaga Kesehatan Praktek Menurut Desa di Kecamatan Mirit, 2018	83
4. 2. 3.	Banyaknya Kader Kesehatan, Kader Posyandu dan Sarana Kesehatan di Kecamatan Mirit, 2018	84
4. 2. 4.	Banyaknya Tenaga Medis Yang Bertugas di Puskesmas Mirit Menurut Jabatannya 2018	85
4. 2. 5.	Banyaknya Balita Yang Pernah Mendapat Imunisasi Menurut Desa dan Jenis Imunisasi di Kecamatan Mirit, 2018	86
4. 2. 6.	Banyaknya Kunjungan Pasien Berobat di Puskesmas Mirit menurut Bulan Tahun 2018	88
4. 2. 7.	Jumlah Bayi Lahir, Bayi Berat Badan Lahir Rendah (BBLR), BBLR Dirujuk, dan Bergizi Buruk Menurut Desa di Kecamatan Mirit, 2018	89
4. 2. 8.	Jumlah Kasus HIV/AIDS, IMS, DBD, Diare, TB, dan Malaria Menurut Desa di Kecamatan Mirit, 2018	90
4. 2. 9.	Jumlah Pasangan Usia Subur dan Peserta KB Aktif Menurut Desa di Kecamatan Mirit, 2018	93
4. 3.	Agama	
4. 3. 1.	Jumlah Penduduk Menurut Desa dan Agama yang Dianut di Kecamatan Mirit, 2018	94
4. 3. 2.	Jumlah Tempat Peribadatan Menurut Desa di Kecamatan Mirit, 2018	95
4. 3. 3.	Jumlah Tempat Pondok Pesantren Menurut Desa di Kecamatan Mirit Tahun 2018	96
4. 3. 4.	Jumlah Kejadian Nikah, Talak, Cerai, Rujuk (NTCR) Menurut Bulan di Kecamatan Mirit Tahun 2018	97
4. 4.	Kemiskinan	
4. 4. 1.	Jumlah Keluarga Menurut Desa dan Klasifikasi Keluarga di Kecamatan Mirit, 2018	98
4. 4. 2.	Banyaknya Rumah Tangga Penerima KPS, Penerima Raskin Tahun 2017, Penerima Bantuan Pangan Non Tunai (BPNT) Tahun 2019, Penerima PKH menurut Desa di Kecamatan Mirit	99
4. 4. 3.	Banyaknya KK Penerima Bantuan Pangan Non Tunai (BPNT) setiap Bulan menurut Desa di Kecamatan Mirit Tahun 2018	100
4. 4. 4.	Banyaknya Penyandang Cacat menurut Desa di Kecamatan Mirit dan Jenis Kecatatannya Tahun 2018	103

5. 1.	Pertanian Tanaman Pangan	
5. 1. 1.	Luas Lahan Sawah Menurut Kecamatan dan Jenis Pengairan di Kecamatan Mirit (hektar), 2018	109
5. 1. 2.	Luas Lahan Tegal/Kebun, Ladang/Huma, dan Lahan yang Sementara Tidak Diusahakan Menurut Desa di Kecamatan Mirit, 2012	110
5. 1. 3.	Luas Panen Padi Sawah dan Padi Ladang Menurut Desa di Kecamatan Mirit (hektar), 2018	111
5. 1. 4.	Luas Panen dan Produksi Palawija Menurut Desa di Kecamatan Mirit (hektar), 2018	112
5. 1. 5.	Luas Panen dan Produksi Tanaman Holtikultura Menurut Desa di Kecamatan Mirit (hektar), 2018	113
5. 2.	Peternakan	
5. 2. 1.	Populasi Ternak Desa Kecamatan dan Jenis Ternak di Kecamatan Mirit, 2018	114
5. 2. 2.	Populasi Unggas Menurut Desa dan Jenis Unggas di Kecamatan Mirit, 2018	115
5. 2. 3.	Jumlah Ternak yang Dipotong Menurut Desa dan Jenis Ternak di Kecamatan Mirit, 2018	116
5. 3.	Perikanan	
5. 3. 1.	Jumlah Rumah Tangga Perikanan Tangkap Menurut Desa dan Subsektor di Kecamatan Mirit Tahun 2017 dan 2018	117
5. 3. 2.	Produksi Perikanan Tangkap Menurut Bulan di Kecamatan Mirit (kg) 2017 dan 2018	118
5. 3. 3.	Produksi Perikanan Tangkap Menurut Bulan dan Jenis Ikan yang di Lelang di TPI Rowo Kecamatan Mirit 2018	119
5. 3. 4.	Produksi Perikanan Budidaya Menurut Desa dan Subsektor di Kecamatan Mirit (kg), 2018	120
5. 3. 5.	Produksi Perikanan Budidaya Menurut Desa dan Jenis Ikan Budidaya di Kecamatan Mirit (kg), 2018	121
5. 3. 6.	Jumlah Perahu/Kapal Menurut Desa dan Jenis Kapal di Kecamatan Mirit Tahun 2018	122
6. 1.	Industri	
6. 1. 1.	Industri Mikro dan Kecil Menurut Desa dan Jenis Usahanya di Kecamatan Mirit 2018	126

7.	Perdagangan	
7. 1.	Jumlah Pasar Menurut Desa dan Bentuk Bangunannya di Kecamatan Mirit Tahun 2018	132
7. 2.	Jumlah Sarana Perdagangan menurut Desa dan Jenisnya di Kecamatan Mirit Tahun 2018	133
7. 3.	Jumlah Bank, Agen Bank BRI Link dan Koperasi Menurut Desa di Kecamatan Mirit, 2018	136
7. 4.	Jumlah Fasilitas Anjungan Tunai Mandiri (ATM) Menurut Desa dan Jenis Bank di Kecamatan Mirit, 2018	137
7. 5.	Harga Jual Hasil Pertanian Tanaman Pangan dari Produsen/Petani menurut Komoditasnya di Kecamatan Mirit menurut Bulan Tahun 2018	138
7. 6.	Harga Beli Bibit Padi, Palawija dan Holtikultura yang di Bayar Petani di Kecamatan Mirit menurut Bulan Tahun 2018	142
7. 7.	Harga Beli Pupuk dan Obat yang di Bayar Petani di Kecamatan Mirit menurut Bulan Tahun 2018	144
7. 8.	Harga Barang Modal di Bayar Petani di Kecamatan Mirit menurut Bulan Tahun 2018	146
8. 1.	Pariwisata	
8. 1.	Jumlah Restoran/Rumah Makan Menurut Desa di Kecamatan Mirit, 2016, 2017 dan 2018	152
8. 2.	Jumlah Restoran/Rumah Makan, Warung Makan, Kedai Makan dan Catering Menurut Desa di Kecamatan Mirit, Tahun 2018	153
8. 3.	Jumlah Wisatawan Mancanegara dan Domestik di Pantai Mirit Petikusan dan Pantai Laguna Desa lembupurwo Kecamatan Mirit, 2011?2018	154
8. 4.	Banyaknya Obyek Wisata Musiman dan Jumlah Pengunjung di Kecamatan Mirit Tahun 2018	155
9. 1.	Transportasi dan Komunikasi	
9. 1.	Panjang Jalan Menurut dan Jenis Permukaan Jalan di Kecamatan Mirit (km), 2018	160
9. 2.	Jumlah Kendaraan Bermotor dan Tidak Bermotor Menurut Desa dan Jenis Kendaraan di Kecamatan Mirit, 2018	162
9. 3.	Jumlah Kantor Pos, BTS atau Tower HP, Konter Hp dan Penjual Pulsa di Kecamatan Mirit, 2018	164

10. 1.	Keuangan Desa	
10. 1.	Pendapatan Asli Desa (PADes) di Kecamatan Mirit menurut Desa Tahun 2018	168
10. 2.	Banyaknya Alokasi Dana Desa (ADD) dan Dana Desa (DD) Bantuan Keuangan Provinsi, Bagihasil Pajak dan Retrebusi menurut Desa di Kecamatan Mirit 2019	169
10. 3.	Pagu Pajak Bumi dan Bangunan menurut Desa di Kecamatan Mirit Tahun 2018	171

<https://kebumenkab.bps.go.id>

DAFTAR GAMBAR

halaman

- 1 Luas Wilayah Menurut Desa di Kecamatan Mirit (Km²), 2018..... 5
- 2 Perangkat Desa menurut Jabatannya 18

<https://kebumenkab.bps.go.id>

PENJELASAN UMUM/EXPLANATORY NOTES

Tanda-tanda, satuan-satuan, dan lain-lainnya yang digunakan dalam publikasi ini adalah sebagai berikut:

Symbols, measurement units, and acronyms which are used in this publication, are as follows:

1. TANDA-TANDA/SYMBOLS

Data tidak tersedia/ <i>Data not available</i>	: ...
Tidak ada atau nol / <i>Null or zero</i>	: –
Data dapat diabaikan/ <i>Data negligible</i>	: 0
Tanda decimal/ <i>Decimal point</i>	: ,
Data tidak dapat ditampilkan/ <i>Not applicable</i>	: NA
Angka perkiraan/ <i>Estimated figures</i>	: e
Angka sementara/ <i>Preliminary figures</i>	: x
Angka sangat sementara/ <i>Very preliminary figures</i>	: xx
Angka diperbaiki/ <i>Revised figures</i>	: r

2. SATUAN/UNITS

barel/ <i>barrel</i>	: 158,99 liter/ <i>litres</i> = 1/6,2898 m ³
hektar (ha)/ <i>hectare (ha)</i>	: 10 000 m ²
kilometer (km)/ <i>kilometres (km)</i>	: 1 000 meter/ <i>meters</i> (m)
knot/ <i>knot</i>	: 1,8523 km/jam (km/hour)
kuintal/ <i>quintal</i>	: 100 kg
KWh	: 1 000 Watt <i>hour</i>
MWh	: 1 000 KWh
liter (untuk beras)/ <i>litre (for rice)</i>	: 0,80 kg
ons/ <i>ounce</i>	: 28,31 gram/ <i>grams</i>
ton	: 1 000 kg

Satuan lain: buah, dus, butir, helai/lembar, kaleng, batang, pulsa, ton kilometer (ton-km), jam, menit, persen (%).

Other units: unit, pack, pieces, sheet, tin, pulse, ton-kilometres (ton-km), hour, minute, percent (%).

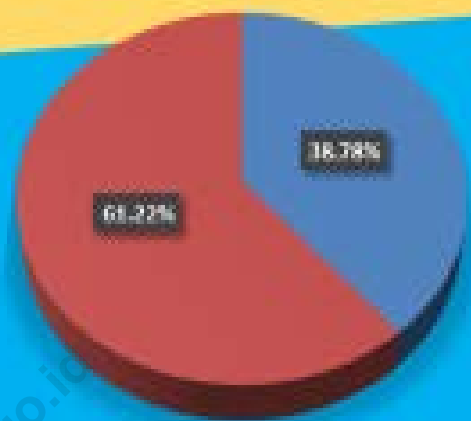
Perbedaan angka di belakang koma disebabkan oleh pembulatan angka



KONDISI GEOGRAFIS

Luas Wilayah

5.235,27 Hektar



● Lahan Sawah ● Lahan Kering

Rata-rata Ketinggian Tempat

13,14 mdpl

Jarak Terdekat
ke Ibukota Kabupaten

18,85 Km



ULASAN

Geografi

Kecamatan Mirit terletak antara $7^{\circ}48''$ Lintang Selatan dan $109^{\circ}47'$ Bujur Timur. Luas wilayah Kecamatan Mirit, adalah $52,35 \text{ km}^2$.

Akhir tahun 2018, wilayah administrasi Kecamatan Mirit terdiri dari 22 Desa yaitu Desa Mirit petikusan ($1,83 \text{ km}^2$), Tlogodepok ($2,82 \text{ km}^2$), Mirit ($1,49 \text{ km}^2$), Tlogopragoto ($1,46 \text{ km}^2$), Lembupurwo ($5,96 \text{ km}^2$), Wiromartan ($2,57 \text{ km}^2$), Rowo ($1,58 \text{ km}^2$), Singoyudan ($1,78 \text{ km}^2$), Wergonayan ($2,18 \text{ km}^2$), Selotumpeng ($2,41 \text{ km}^2$), Sitibentar ($2,68 \text{ km}^2$), Karanggede ($1,85 \text{ km}^2$), Kertodeso ($2,98 \text{ km}^2$), Patukrejomulyo ($1,57 \text{ km}^2$), Patukgawemulyo ($2,37 \text{ km}^2$), Mangunranan ($1,95 \text{ km}^2$), Pekutan ($2,16 \text{ km}^2$), Wirogaten ($3,81 \text{ km}^2$), Winong ($1,68 \text{ km}^2$), Ngabean ($3,57 \text{ km}^2$), Sarwogadung ($2,61 \text{ km}^2$) dan desa Krubungan ($1,04 \text{ km}^2$)

Jarak antara Ibukota Kecamatan ke Kantor Desa:

1. Mirit – Mirit Petikusan : 2,05 km.
2. Mirit – Tlogodepok : 0,80 km.
3. Mirit – Mirit : 0,35 km.
4. Mirit – Tlogopragoto : 0,85 km
5. Mirit – Lembupurwo : 2,10 km.
6. Mirit – Wiromartan : 4,50 km.
7. Mirit – Rowo : 5,65 km.
8. Mirit – Singoyudan : 4,85km.
9. Mirit – Wergonayan : 3,05 km
10. Mirit – Selotumpeng : 2,61 km.
11. Mirit – Sitibentar : 2,55 km.
12. Mirit – Karanggede: 3,63 km.
13. Mirit – Kertodeso : 4,00 km.
14. Mirit – Patukrejomulyo : 4,20 km.
15. Mirit – Patukgawemulyo : 4,60 km.

GEOGRAFI DAN IKLIM

16. Mirit – Mangunranan : 6,00 km.
17. Mirit – Pekutan : 6,35 km.
18. Mirit – Wirogaten : 6,55 km.
19. Mirit – Winong : 7,60 km.
20. Mirit – Ngabean : 9,05 km.
21. Mirit – Sarwogadung: 9,80 km.
22. Mirit – Krubungan : 11,05 km.

Wilayah Kecamatan Mirit memiliki batas-batas:

Utara – Kecamatan Prembun dan Bonorowo;

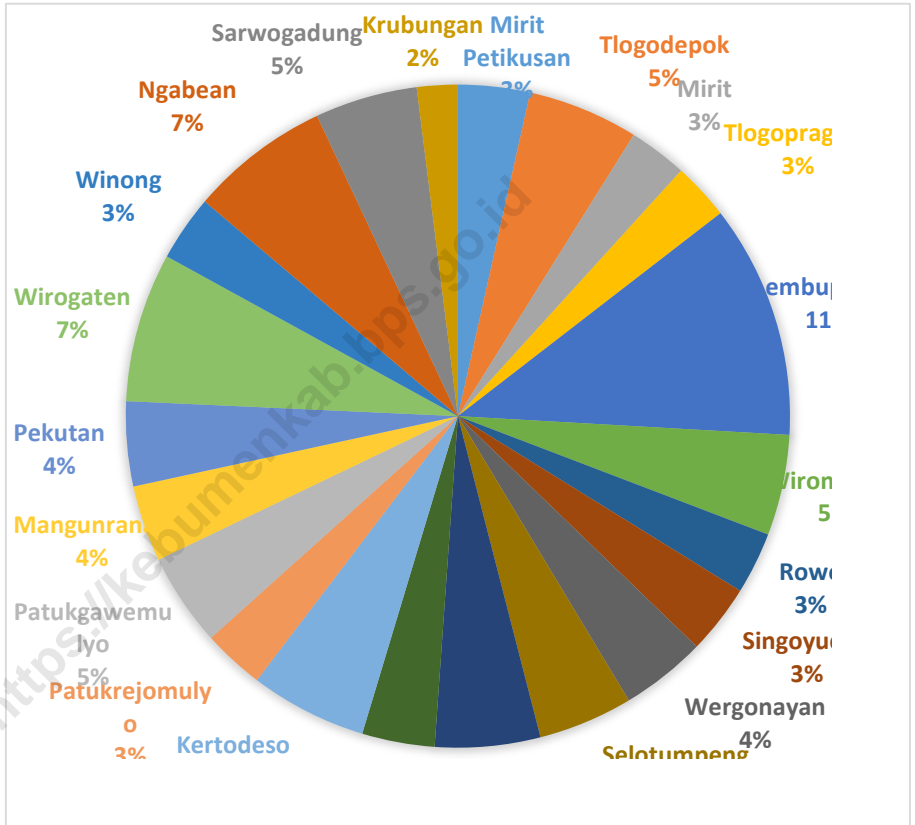
Selatan - Samudera Hindia; Barat – Kecamatan Ambal;

Timur – Kabupaten Purworejo.

Iklim

Menurut Stasiun Metreologi Wadas lintang , suhu udara di Kecamatan Mirit tahun 2018 terendah pada bulan Agustus 19,10 oC suhu tertinggi pada bulan November mencapai 32,40oC. Untuk Kelembaban udara berkisar antara 64% sampai dengan 95%. Sedangkan untuk curah hujan selama tahun 2018 sebesar 3.089 mm3 dan hari hujan sebanyak 134 hari lebih rendah dibanding pada tahun sebelumnya curah hujan mencapai 3.153 mm3 dan Hari Hujan sebanyak 157 Hari.

Gambar 1 Luas Wilayah Menurut Desa di Kecamatan Mirit (km²), 2018
Picture



1.1 GEOGRAFI

Tabel 1.1.1 Luas Wilayah Menurut Desa di Kecamatan Mirit, 2018

	Desa/Kelurahan	Luas (km ²)	Persentase
	(1)	(2)	(3)
1	Mirit Petikusan	1,83	3,50
2	Tlogodepok	2,82	5,39
3	Mirit	1,49	2,85
4	Tlogopragoto	1,46	2,79
5	Lembupurwo	5,96	11,38
6	Wiromartan	2,57	4,91
7	Rowo	1,58	3,02
8	Singoyudan	1,78	3,40
9	Wergonayan	2,18	4,16
10	Selotumpeng	2,41	4,60
11	Sitibentar	2,68	5,12
12	Karanggede	1,85	3,53
13	Kertodeso	2,98	5,69
14	Patukrejomylo	1,57	3,00
15	Patukgawemylo	2,37	4,53
16	Mangunranan	1,95	3,72
17	Pekutan	2,16	4,13
18	Wirogaten	3,81	7,28
19	Winong	1,68	3,21
20	Ngabean	3,57	6,82
21	Sarwogadung	2,61	4,99
22	Krubungan	1,04	1,99
	Mirit	52,35	100,00

umber : UPT Dinas Pertanian dan Pangan Kecamatan Mirit

Tabel 1.1.2 Tinggi Wilayah di Atas Permukaan Laut (DPL) Menurut Desa di Kecamatan Mirit, 2018

	Desa	Pesisir/ Bukan Pesisir	Tinggi (meter)
	(1)	(2)	(3)
1	Mirit Petikusan	Pesisir	15,00
2	Tlogodepok	Pesisir	14,00
3	Mirit	Pesisir	14,00
4	Tlogopragoto	Pesisir	13,00
5	Lembupurwo	Pesisir	12,00
6	Wiromartan	Pesisir	14,00
7	Rowo	Bukan Pesisir	14,00
8	Singoyudan	Bukan Pesisir	18,00
9	Wergonayan	Bukan Pesisir	17,00
10	Selotumpeng	Bukan Pesisir	11,00
11	Sitibentar	Bukan Pesisir	14,00
12	Karanggede	Bukan Pesisir	7,00
13	Kertodeso	Bukan Pesisir	12,00
14	Patukrejomulyo	Bukan Pesisir	10,00
15	Patukgawemulyo	Bukan Pesisir	10,00
16	Mangunranan	Bukan Pesisir	14,00
17	Pekutan	Bukan Pesisir	10,00
18	Wirogaten	Bukan Pesisir	10,00
19	Winong	Bukan Pesisir	16,00
20	Ngabean	Bukan Pesisir	14,00
21	Sarwogadung	Bukan Pesisir	16,00
22	Krubungan	Bukan Pesisir	14,00

Sumber : Pendataan PODES 2018

Tabel 1.1.3 Jarak dari Desa Ke Ibukota Kecamatan ke Ibukota Kabupaten dan ke Ibukota Provinsi, 2018

	Desa	Jarak ke Ibukota Kecamatan	Jarak ke Ibukota Kabupaten	Jarak ke Ibukota Provinsi
	(1)	(2)	(3)	(4)
1	Mirit Petikusan	2,05	27,70	152,10
2	Tlogodepok	0,80	28,10	151,65
3	Mirit	0,35	28,55	151,20
4	Tlogopragoto	0,85	29,75	150,00
5	Lembupurwo	2,10	32,30	149,00
6	Wiromartan	4,50	33,60	147,60
7	Rowo	5,65	34,50	147,80
8	Singoyudan	4,85	33,70	148,60
9	Wergonayan	3,05	31,90	150,40
10	Selotumpeng	2,61	31,05	150,70
11	Sitibentar	2,55	27,00	152,00
12	Karanggede	3,65	25,30	151,00
13	Kertodeso	4,00	27,05	152,70
14	Patukrejomulyo	4,20	31,85	151,20
15	Patukgawemulyo	4,60	32,60	149,30
16	Mangunranan	6,00	25,35	151,00
17	Pekutan	6,35	22,55	149,80
18	Wirogaten	6,55	23,60	152,00
19	Winong	7,60	21,30	148,40
20	Ngabean	9,05	22,15	148,00
21	Sarwogadung	9,80	19,10	147,30
22	Krubungan	11,05	18,85	148,00

umber : BPS Kebumen

Tabel 1.1.4 Luas Wilayah Kecamatan Mirit Menurut Penggunaanya Tahun 2018

Desa/Kelurahan	Luas Wilayah (Ha)		
	Lahan Sawah	Lahan Kering	Jumlah
(1)	(2)	(3)	(4)
1 Mirit Petikusan	-	183,55	183,55
2 Tlogodepok	-	282,39	282,39
3 Mirit	3,33	145,48	148,81
4 Tlogopragoto	-	145,98	145,98
5 Lembupurwo	-	595,88	595,88
6 Wiromartan	-	256,83	256,83
7 Rowo	144,82	13,16	157,97
8 Singoyudan	119,87	57,91	177,78
9 Wergonayan	119,74	98,23	217,97
10 Selotumpeng	149,60	91,37	240,97
11 Sitibentar	134,45	134,06	268,51
12 Karanggede	110,67	74,31	184,98
13 Kertodeso	118,90	179,76	298,66
14 Patukrejomulyo	111,49	45,38	156,87
15 Patukgawemulyo	151,02	85,95	236,97
16 Mangunranan	76,55	118,20	194,75
17 Pekutan	84,32	131,57	215,88
18 Wirogaten	293,57	87,21	380,78
19 Winong	48,97	118,95	167,92
20 Ngabean	180,03	176,91	356,94
21 Sarwogadung	116,65	144,32	260,97
22 Krubungan	66,03	37,89	103,91
Mirit	2 030,00	3 205,27	5 235,27

Sumber : Balai Penyuluhan Pertanian dan Pangan Kecamatan Mirit

Tabel 1.1.5 Penggunaan Lahan Kering di Kecamatan Mirit Menurut Desa Tahun 2018

Desa/Kelurahan	Luas Lahan Kering (Ha)			
	Ladang	Rumah dan Pekarangan	Lainnya	Jumlah
(1)	(2)	(3)	(4)	(5)
1 Mirit Petikusan	79,47	62,37	41,71	183,55
2 Tlogodepok	174,53	95,85	12,01	282,39
3 Mirit	65,41	70,08	9,99	145,48
4 Tlogopragoto	75,22	59,48	11,28	145,98
5 Lembupurwo	324,32	158,18	113,37	595,87
6 Wiromartan	167,02	77,42	12,39	256,83
7 Rowo	-	9,99	3,17	13,16
8 Singoyudan	-	55,53	2,38	57,91
9 Wergonayan	23,39	72,30	2,54	98,23
10 Selotumpeng	25,88	64,81	0,68	91,37
11 Sitibentar	-	75,79	58,27	134,06
12 Karanggede	35,00	38,31	1,00	74,31
13 Kertodeso	70,65	70,24	38,87	179,76
14 Patukrejomulyo	-	40,31	5,07	45,38
15 Patukgawemulyo	17,18	63,19	5,58	85,95
16 Mangunranan	36,28	74,07	7,85	118,20
17 Pekutan	60,65	58,42	12,50	131,57
18 Wirogaten	0,11	79,91	7,19	87,21
19 Winong	29,76	85,64	3,55	118,95
20 Ngabean	91,65	81,43	3,83	176,91
21 Sarwogadung	47,24	83,63	13,45	144,32
22 Krubungan	-	37,06	0,82	37,88
Mirit	1 323,76	1 514,01	367,50	3 205,27

Sumber : Balai Penyuluhan Pertanian dan Pangan Kecamatan Mirit

1.2 IKLIM

Tabel 1.2.1 Penggunaan Lahan Kering di Kecamatan Mirit Menurut Desa Tahun 2018

Bulan	Suhu Udara Temperature (°C)			Kelembaban Udara (%)		
	Maksimal	Minimal	Rata-rata	Maksimal	Minimal	Rata-rata
	(1)	(2)	(3)	(4)	(5)	(6)
1 Januari	32,80	24,80	26,50	94,00	72,00	88,00
2 Februari	32,30	23,60	27,20	92,00	72,00	86,00
3 Maret	32,20	23,00	27,70	92,00	69,00	85,00
4 April	32,40	23,60	27,80	92,00	66,00	85,00
5 Mei	33,60	23,10	27,10	93,00	66,00	85,00
6 Juni	32,50	22,60	26,50	91,00	65,00	84,00
7 Juli	30,20	20,10	24,70	90,00	64,00	81,00
8 Agustus	30,90	19,10	25,20	87,00	60,00	78,00
9 September	31,20	21,10	26,10	89,00	65,00	81,00
10 Oktober	32,70	22,50	27,50	84,00	62,00	77,00
11 November	32,40	23,20	26,80	92,00	74,00	87,00
12 Desember	31,00	22,70	26,40	95,00	77,00	88,00

Sumber : Kecamatan Mirit

Tabel 1.2.2 Rata-Rata Tekanan Udara, Kecepatan Angin dan Penyinaran Matahari Menurut Bulan di Kabupaten Kebumen, 2018

	Bulan	Tekanan Udara (mb)	Kecepatan Angin (knot)	Penyinaran Matahari (%)
	(1)	(2)	(3)	(4)
1	Januari	1 004,90	1,80	47,81
2	Februari	1 005,00	1,66	60,29
3	Maret	1 005,60	1,56	61,45
4	April	1 004,50	1,60	62,23
5	Mei	1 007,00	1,60	78,97
6	Juni	1 009,10	1,70	68,23
7	Juli	1 009,30	1,70	69,58
8	Agustus	1 011,30	2,31	74,97
9	September	1 011,60	2,90	68,66
10	Oktober	1 007,50	3,17	59,30
11	November	1 004,70	2,71	53,00
12	Desember	1 005,10	1,72	42,52

Sumber/Source: Kecamatan Mirit

Tabel 1.2.3 Jumlah Curah Hujan dan Hari Hujan Menurut Bulan di Kecamatan Mirit, 2018

	Bulan	Curah Hujan (mm³)	Hari Hujan
	(1)	(2)	(3)
1	Januari	465	26
2	Februari	407	22
3	Maret	513	18
4	April	433	15
5	Mei	105	4
6	Juni	-	-
7	Juli	-	-
8	Agustus	-	-
9	September	35	3
10	Oktober	23	4
11	November	667	20
12	Desember	441	22
	Mirit	3 089	134

Sumber/Source: Kecamatan Mirit

Pemerintahan 2

Perangkat Desa

294 Orang



Perangkat Desa
Berpendidikan SLTA
Sebanyak 48.26%

Jumlah PNS

216 orang



ULASAN

Wilayah Administrasi

Kecamatan Mirit terbagi dalam 22 Desa, yang terdiri dari 100 Dusun, 69 Rukun Warga (RW) dan 266 Rukun Tetangga (RT). Pada tahun 2018 ada perubahan RT terjadi di desa Wirogaten yang semula terbagi menjadi 23 RT berubah terbagi menjadi menjadi 24 RT.

Pegawai Negeri Sipil dan Perangkat Desa

Pada Tahun 2018, jumlah Pegawai Negeri Sipil (PNS) Pemerintah Daerah Kabupaten Kebumen yang bertugas di wilayah kecamatan Mirit sebanyak 416 orang. Jumlah tersebut terdiri dari 191 pegawai laki-laki dan 225 pegawai perempuan.

Permendagri Nomor 84 Tahun 2015 Tentang Susunan Organisasi dan Tata Kerja (SOTK) Tentang Pemerintah Desa, Jumlah Perangkat Desa di Kecamatan Mirit pada Tahun 2018 sebanyak 294 orang, menurut jabatannya 22 orang menjabat sebagai Kepala Desa, 20 orang menjabat Sekertaris Desa, 88 orang Menjabat Kepala Wilayah atau Kepala Dusun (Kadus) dan 64 orang menjabat Kepala Urusan (Kaur) dan 100 orang menjabat Kepala Seksi dan setaf lainnya.

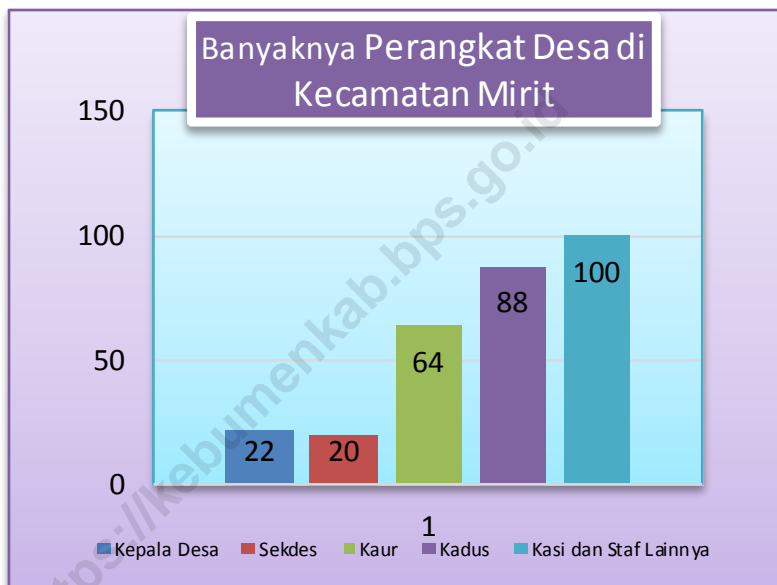
Politik

Jumlah Anggota Dewan Perwakilan Rakyat Daerah (DPRD) Kabupaten Kebumen yang berdomilisi di wilayah Kecamatan Mirit ada 2 orang.

Dalam Pemilu Legeslatif dan Pemilihan Presiden dan Wakil Presiden Tahun 2019 di Kecamatan Mirit Jumlah Tempat Pemungutan Suara ada 184 TPS dengan jumlah pemilih terdaftar 41.238 orang dari pemilih terdaftar yang menggunakan hak pilih sebanyak 27.010 orang atau 62,47%.

Pada Tahun 2019 di Kabupaten Kebumen melangsungkan Pilihan Kepala Desa Serentak, di Kecamatan Mirit dari 22 Desa ada 21 Desa yang melangsungkan Pilkades, terdapat 21 TPS dengan jumlah pemilih terdaftar 40.027 orang, dari pemilih terdaftar yang menggunakan hak pilih 30.162 orang atau 75.35%.

Gambar 2 Jumlah Perangkat Desa Menurut Jabatannya di Kecamatan Mirit, 2018



2.1 WILAYAH ADMINISTRATIF

Tabel 2.1 Jumlah Dusun Rukun Warga (RW) Rukun Tetangga (RT) menurut Desa di Kecamatan Mirit, 2018

Desa	Dusun	Rukun Warga (RW)	Rukun Tetangga (RT)
(1)	(2)	(3)	(4)
1 Mirit Petikusan	3	3	7
2 Tlogodepok	3	3	19
3 Mirit	5	2	5
4 Tlogopragoto	3	3	12
5 Lembupurwo	8	5	15
6 Wiromartan	6	2	8
7 Rowo	6	2	6
8 Singoyudan	2	2	7
9 Wergonayan	6	3	6
10 Selotumpeng	5	2	9
11 Sitibentar	2	2	12
12 Karanggede	2	4	12
13 Kertodeso	6	3	20
14 Patukrejomulyo	6	3	10
15 Patukgawemulyo	3	3	9
16 Mangunranan	4	4	16
17 Pekutan	4	4	17
18 Wirogaten	3	3	24
19 Winong	3	3	6
20 Ngabean	7	5	22
21 Sarwogadung	8	4	16
22 Krubungan	5	4	8
Mirit	100	69	266

Sumber/Source: Kantor Kecamatan Mirit

2.2 POLITIK

Tabel 2.2.1 Banyaknya TPS, Daftar Pemilih Tetap dan Kehadiran Pemilih Dalam Pemilu Tahun 2019 di Kecamatan Mirit

Desa/Kelurahan	TPS	Jumlah Pemilih				Menggunakan Hak	
		Laki-Laki	Perempuan	L+P	Jiwa	%	
(1)	(2)	(3)	(4)	(5)	(6)	(7)	
1 Mirit Petikusan	6	683	658	1 341	901	67,19	
2 Tlogodepok	9	1 238	1 240	2 478	1 573	63,48	
3 Mirit	7	813	800	1 613	1 005	62,31	
4 Tlogopragoto	7	841	776	1 617	1 007	62,28	
5 Lembupurwo	16	1 841	1 800	3 641	2 178	59,82	
6 Wiromartan	8	840	856	1 696	1 035	61,03	
7 Rowo	7	807	815	1 622	1 022	63,01	
8 Singoyudan	6	732	708	1 440	740	51,39	
9 Wergonayan	9	1 021	965	1 986	1 225	61,68	
10 Selotumpeng	11	1 334	1 243	2 577	1 500	58,21	
11 Sitibentar	8	936	912	1 848	1 040	56,28	
12 Karanggede	6	661	651	1 312	942	71,80	
13 Kertodeso	12	1 533	1 400	2 933	1 806	61,58	
14 Patukrejumulyo	5	551	507	1 058	784	74,10	
15 Patukgawemulyo	7	864	851	1 715	1 044	60,87	
16 Mangunranan	8	1 026	939	1 965	1 274	64,83	
17 Pekutan	7	888	847	1 735	1 134	65,36	
18 Wirogaten	11	1 335	1 289	2 624	1 748	66,62	
19 Winong	6	673	625	1 298	891	68,64	
20 Ngabean	14	1 681	1 661	3 342	1 999	59,81	
21 Sarwogadung	10	1 250	1 183	2 433	1 527	62,76	
22 Krubungan	4	478	486	964	635	65,87	
Mirit	184	22 026	21 212	43 238	27 010	62,47	

Sumber/Source: Komisi Pemilihan Umum

Tabel 2.2.2 Daftar Perolehan Suara Dalam Pemilu Presiden dan Wakil Presiden RI (PilPres) Tahun 2019 di Kecamatan Mirit

Desa/Kelurahan	(01) Ir.H. Joko Widodo - Prof. Dr. (H.C) KH. Ma'ruf Amin		(02) H. Prabowo Subianto - H. Sandiaga Salahudin Uno		Jumlah
	Suara	Persen	Suara	Persen	
	(2)	(3)	(4)	(5)	
1 Mirit Petikusan	763	80,49	185	19,51	948
2 Tlogodepok	1 333	81,18	309	18,82	1 642
3 Mirit	832	77,68	239	22,32	1 071
4 Tlogopragoto	874	81,76	195	18,24	1 069
5 Lembupurwo	1 731	50,00	1 731	50,00	3 462
6 Wiromartan	914	80,81	217	19,19	1 131
7 Rowo	878	82,36	188	17,64	1 066
8 Singoyudan	626	77,19	185	22,81	811
9 Wergonayan	1 030	78,39	284	21,61	1 314
10 Selotumpeng	1 232	78,12	345	21,88	1 577
11 Sitibentar	938	81,49	213	18,51	1 151
12 Karanggede	599	62,59	358	37,41	957
13 Kertodeso	1 410	74,17	491	25,83	1 901
14 Patukrejomulyo	537	73,06	198	26,94	735
15 Patukgawemulyo	807	72,12	312	27,88	1 119
16 Mangunranan	839	63,08	491	36,92	1 330
17 Pekutan	589	50,00	589	50,00	1 178
18 Wirogaten	1 230	67,43	594	32,57	1 824
19 Winong	475	50,21	471	49,79	946
20 Ngabean	1 307	62,24	793	37,76	2 100
21 Sarwogadung	1 069	65,66	559	34,34	1 628
22 Krubungan	430	63,80	244	36,20	674
Mirit	20 443	68,98	9 191	31,02	29 634

Sumber : Komisi Pemilihan Umum

Tabel 2.2.3 Daftar Perolehan Suara Partai Politik Dalam Pemilu DPR RI menurut Desa di Kecamatan Mirit Tahun 2019

Desa/Kelurahan	Partai Politik					
	PKB	Gerindra	PDI Perjuangan	Golkar	NasDem	Garuda
(1)	(2)	(3)	(4)	(5)	(6)	(7)
1 Mirit Petikusan	207	95	171	71	36	5
2 Tlogodepok	203	197	370	91	131	10
3 Mirit	136	202	198	42	69	6
4 Tlogopragoto	170	101	175	86	262	2
5 Lembupurwo	269	390	441	98	187	7
6 Wiromartan	91	185	410	33	79	7
7 Rowo	91	235	310	29	19	9
8 Singoyudan	75	154	246	48	4	9
9 Wergonayan	136	149	336	239	84	14
10 Selotumpeng	264	191	252	90	104	7
11 Sitibentar	159	139	379	47	93	7
12 Karanggede	80	88	284	48	65	3
13 Kertodeso	522	201	405	48	119	6
14 Patukrejomulyo	172	97	82	60	63	5
15 Patukgawemulyo	152	124	286	127	44	14
16 Mangunranan	208	137	185	30	223	3
17 Pekutan	161	177	83	25	300	6
18 Wirogaten	463	150	341	97	155	9
19 Winong	78	154	106	119	175	7
20 Ngabean	251	333	499	190	88	5
21 Sarwogadung	339	212	307	65	225	9
22 Krubungan	94	87	129	122	30	2
Mirit	4 321	3 798	5 995	1 805	2 555	152

Sumber : Komisi Pemilihan Umum

Lanjutan Tabel : 2.2.3

Desa/Kelurahan	Partai Politik					
	Berkarya	PKS	Perindo	PPP	PSI	PAN
(1)	(8)	(9)	(10)	(11)	(12)	(13)
1 Mirit Petikusan	16	14	34	56	2	167
2 Tlogodepok	21	70	57	68	11	154
3 Mirit	15	55	21	48	7	130
4 Tlogopragoto	15	8	17	46	2	58
5 Lemburpurwo	32	382	56	64	10	147
6 Wiromartan	15	23	43	23	5	28
7 Rowo	15	21	33	17	8	10
8 Singoyudan	9	14	34	17	11	36
9 Wergonayan	38	27	29	43	7	32
10 Selotumpeng	24	52	31	105	13	207
11 Sitibentar	13	18	25	99	1	43
12 Karanggede	6	35	17	65	4	160
13 Kertodeso	14	45	39	69	6	107
14 Patukrejomulyo	16	73	18	103	3	37
15 Patukgawemulyo	36	52	63	27	27	26
16 Mangunranan	6	35	22	302	7	26
17 Pekutan	14	61	44	125	6	27
18 Wirogaten	18	143	32	142	8	66
19 Winong	17	50	29	29	4	35
20 Ngabean	37	90	29	188	7	100
21 Sarwogadung	18	39	42	85	11	37
22 Krubungan	8	14	18	74	1	12
Mirit	403	1 321	733	1 795	161	1 645

Sumber : Komisi Pemilihan Umum

Lanjutan Tabel 2.2.3

Desa/Kelurahan	Partai Politik				Jumlah
	Hanura	Demokrat	PBB	PKPI	
(1)	(14)	(15)	(16)	(17)	(18)
1 Mirit Petikusan	1	8	3	1	887
2 Tlogodepok	1	12	6	3	1 405
3 Mirit	3	17	6	1	956
4 Tlogopragoto	3	19	3	5	972
5 Lembupurwo	2	25	16	2	2 128
6 Wiromartan	4	13	4	5	968
7 Rowo	4	6	1	1	809
8 Singoyudan	3	10	6	3	679
9 Wergonayan	5	10	7	2	1 158
10 Selotumpeng	2	94	7	9	1 452
11 Sitibentar	4	12	3	3	1 045
12 Karanggede	2	27	3	-	887
13 Kertodeso	3	24	5	1	1 614
14 Patukrejomulyo	3	33	2	-	767
15 Patukgawemulyo	1	14	5	2	1 000
16 Mangunranan	1	56	5	2	1 248
17 Pekutan	1	43	3	2	1 078
18 Wirogaten	3	51	9	7	1 694
19 Winong	3	48	1	3	858
20 Ngabean	1	20	9	3	1 850
21 Sarwogadung	3	33	2	-	1 427
22 Krubungan	1	4	-	-	596
Mirit	54	579	106	55	25 478

Sumber : Komisi Pemilihan Umum

Tabel 2.2.4 Daftar Perolehan Suara Partai Politik Dalam Pemilu DPRD Provinsi Jawa Tengah menurut Desa di Kecamatan Mirit Tahun 2019

Desa/Kelurahan	Partai Politik					
	PKB	Gerindra	PDI Perjuangan	Golkar	NasDem	Garuda
(1)	(2)	(3)	(4)	(5)	(6)	(7)
1 Mirit Petikusan	203	105	174	66	23	5
2 Tlogodepok	204	178	335	96	101	12
3 Mirit	156	165	209	63	49	6
4 Tlogopragoto	186	101	187	103	183	1
5 Lembupurwo	304	303	475	92	107	31
6 Wiromartan	82	176	410	28	56	7
7 Rowo	76	168	315	22	15	10
8 Singoyudan	71	155	264	34	34	11
9 Wergonayan	142	174	366	219	63	10
10 Selotumpeng	233	169	302	74	94	7
11 Sitibentar	166	128	380	49	67	5
12 Karanggede	105	89	190	28	49	4
13 Kertodeso	613	177	279	39	82	7
14 Patukrejomulyo	161	81	83	53	53	2
15 Patukgawemulyo	147	112	311	108	33	7
16 Mangunranan	271	115	141	29	151	5
17 Pekutan	220	158	101	27	189	5
18 Wirogaten	436	166	272	87	122	14
19 Winong	87	153	136	82	107	5
20 Ngabean	261	240	523	160	62	7
21 Sarwogadung	306	205	365	69	141	5
22 Krubungan	85	85	126	108	9	2
Mirit	4 515	3 403	5 944	1 636	1 790	168

Sumber : Komisi Pemilihan Umum

Lanjutan Tabel : 2.2.4

Desa/Kelurahan	Partai Politik					
	Berkarya	PKS	Perindo	PPP	PSI	PAN
(1)	(8)	(9)	(10)	(11)	(12)	(13)
1 Mirit Petikusan	15	17	23	50	6	145
2 Tlogodepok	30	72	53	83	19	116
3 Mirit	15	30	19	40	6	126
4 Tlogopragoto	17	15	18	38	4	48
5 Lembupurwo	24	325	69	89	13	143
6 Wiromartan	20	27	35	26	5	33
7 Rowo	15	18	26	19	10	10
8 Singoyudan	10	14	24	16	6	35
9 Wergonayan	40	37	20	37	6	14
10 Selotumpeng	29	61	22	121	12	169
11 Sitibentar	13	32	30	77	3	40
12 Karanggede	12	32	16	54	4	145
13 Kertodeso	12	51	24	65	3	79
14 Patukrejomulyo	25	77	19	79	3	38
15 Patukgawemulyo	22	53	64	29	12	24
16 Mangunranan	3	52	15	317	8	17
17 Pekutan	17	56	38	97	8	36
18 Wirogaten	16	161	27	138	14	75
19 Winong	17	50	30	39	8	31
20 Ngabean	32	71	15	196	16	90
21 Sarwogadung	28	46	25	70	7	31
22 Krubungan	15	22	13	67	1	10
Mirit	427	1 319	625	1 747	174	1 455

Sumber : Komisi Pemilihan Umum

Lanjutan Tabel : 2.2.4

Desa/Kelurahan	Partai Politik				Jumlah
	Hanura	Demokrat	PBB	PKPI	
(1)	(14)	(15)	(16)	(17)	(18)
1 Mirit Petikusan	3	15	3	1	854
2 Tlogodepok	-	25	10	3	1 337
3 Mirit	1	20	3	-	908
4 Tlogopragoto	4	26	4	3	938
5 Lembupurwo	7	37	9	3	2 031
6 Wiromartan	4	22	2	2	935
7 Rowo	1	16	1	2	724
8 Singoyudan	2	17	-	1	694
9 Wergonayan	7	18	5	1	1 159
10 Selotumpeng	3	88	4	3	1 391
11 Sitibentar	3	14	2	-	1 009
12 Karanggede	2	39	2	1	772
13 Kertodeso	4	28	4	-	1 467
14 Patukrejomulyo	2	13	1	1	691
15 Patukgawemulyo	1	16	5	1	945
16 Mangunranan	-	53	1	1	1 179
17 Pekutan	1	52	-	4	1 009
18 Wirogaten	1	62	8	6	1 605
19 Winong	-	69	4	2	820
20 Ngabean	2	37	7	1	1 720
21 Sarwogadung	1	46	2	1	1 348
22 Krubungan	1	7	-	1	552
Mirit	50	720	77	38	24 088

Sumber : Komisi Pemilihan Umum

Tabel 2.2.5 Banyaknya Anggota Dewan Perwakilan Rakyat Daerah (DPRD) Kabupaten Kebumen Menurut Partai Politiknya di Kecamatan Mirit,2019

Partai Politik	Jenis Kelamin		
	Laki-Laki	Perempuan	Jumlah
(1)	(2)	(3)	(4)
1. Partai Kebangkitan Bangsa (PKB)	-	-	-
2. Partai Gerakan Indonesia Raya (GERINDRA)	1	-	1
3. Partai Demokrasi Indonesia Perjuangan (PDIP)	-	-	-
4. Partai Golongan Karya (GOLKAR)	-	-	-
5. Partai Nasional Demokrat (NASDEM)	-	-	-
6. Partai GARUDA	-	-	-
7. Partai Demokrat	-	-	-
8. Partai Amanat Nasional (PAN)	1	-	1
9. Partai Persatuan Pembangunan (PPP)	-	-	-
10. Partai Hati Nurani Rakyat (HANURA)	-	-	-
11. Partai Bulan Bintang (PBB)	-	-	-
12. Partai Keadilan Sejahtera (PKS)	-	-	-
Mirit	2	-	2

Sumber : Kantor Kecamatan Mirit

Tabel 2.2.6 Perolehan Suara Partai Politik Dalam PEMILU Legislatif Anggota DPRD Kab/Kota di Kecamatan Mirit Tahun 2019

Desa/Kelurahan	Partai Politik					
	PKB	Gerindra	PDI Perjuangan	Golkar	NasDem	Garuda
(1)	(2)	(3)	(4)	(5)	(6)	(7)
1 Mirit Petikusan	198	87	101	53	32	4
2 Tlogodepok	196	336	260	83	210	5
3 Mirit	156	249	131	20	111	4
4 Tlogopragoto	163	101	111	66	364	2
5 Lembupurwo	228	500	432	57	357	8
6 Wiromartan	87	366	335	21	78	2
7 Rowo	22	825	101	16	9	4
8 Singoyudan	69	288	193	22	34	5
9 Wergonayan	134	309	284	225	72	8
10 Selotumpeng	222	162	219	69	130	3
11 Sitibentar	113	189	372	25	125	1
12 Karanggede	102	50	190	27	107	1
13 Kertodeso	919	162	253	28	145	4
14 Patukrejomulyo	182	77	46	56	114	5
15 Patukgawemulyo	114	92	463	88	30	4
16 Mangunranan	182	75	72	19	352	4
17 Pekutan	123	78	47	18	570	3
18 Wirogaten	391	149	147	80	321	11
19 Winong	103	100	111	82	217	2
20 Ngabean	351	199	503	186	80	3
21 Sarwogadung	434	192	341	41	248	4
22 Krubungan	113	42	103	185	52	1
Mirit	4 602	4 628	4 815	1 467	3 758	88

Sumber : Komisi Pemilihan Umum

Lanjutan : Tabel 2.2.6

Desa/Kelurahan	Partai Politik					
	Berkarya	PKS	Perindo	PPP	PSI	PAN
(1)	(8)	(9)	(10)	(11)	(12)	(13)
1 Mirit Petikusan	8	15	26	36	3	329
2 Tlogodepok	15	77	47	45	4	280
3 Mirit	13	10	11	23	3	250
4 Tlogopragoto	12	9	18	23	1	81
5 Lembupurwo	16	198	37	55	2	244
6 Wiromartan	15	17	21	15	1	57
7 Rowo	4	8	8	8	2	9
8 Singoyudan	8	6	15	7	12	69
9 Wergonayan	28	29	13	27	3	64
10 Selotumpeng	15	34	21	37	5	430
11 Sitibentar	9	20	9	77	2	78
12 Karanggede	3	24	6	34	1	377
13 Kertodeso	8	33	27	23	2	185
14 Patukrejomulyo	13	108	24	70	2	80
15 Patukgawemulyo	15	59	86	28	4	46
16 Mangunranan	2	52	7	313	1	41
17 Pekutan	8	38	78	79	2	53
18 Wirogaten	10	204	15	119	4	243
19 Winong	11	68	25	15	5	55
20 Ngabean	22	48	13	359	1	220
21 Sarwogadung	15	39	26	99	2	55
22 Krubungan	14	11	6	85	1	10
Mirit	264	1 107	539	1 577	63	3 256

Sumber : Komisi Pemilihan Umum

Lanjutan : Tabel 2.2.6

Desa/Kelurahan	Partai Politik				
	Hanura	Demokrat	PBB	PKPI	Jumlah
(1)	(14)	(15)	(16)	(17)	(18)
1 Mirit Petikusan	1	3	3	2	901
2 Tlogodepok	-	8	3	4	1 573
3 Mirit	3	13	5	3	1 005
4 Tlogopragoto	-	54	1	1	1 007
5 Lembupurwo	4	25	12	3	2 178
6 Wiromartan	6	10	2	2	1 035
7 Rowo	1	3	1	1	1 022
8 Singoyudan	2	9	1	-	740
9 Wergonayan	15	8	5	1	1 225
10 Selotumpeng	4	143	3	3	1 500
11 Sitibentar	2	14	2	2	1 040
12 Karanggede	1	17	2	-	942
13 Kertodeso	1	13	2	1	1 806
14 Patukrejomulyo	2	2	2	1	784
15 Patukgawemulyo	2	10	2	1	1 044
16 Mangunranan	2	150	2	-	1 274
17 Pekutan	-	35	1	1	1 134
18 Wirogaten	3	44	5	2	1 748
19 Winong	-	94	1	2	891
20 Ngabean	2	12	-	-	1 999
21 Sarwogadung	4	26	1	-	1 527
22 Krubungan	5	7	-	-	635
Mirit	60	700	56	30	27 010

Sumber : Komisi Pemilihan Umum

Tabel 2.2.7 Banyaknya TPS, Pemilih dan Kehadiran Pemilih Dalam PILKADA Gubernur dan Wakil Gubernur Jawa Tengah Tahun 2018 di Kecamatan Mirit

Desa/Kelurahan	TPS	Jumlah Pemilih				
		Laki-Laki	Perempuan	L+P	Menggunakan Hak Pilih	
					Jiwa	%
(1)	(2)	(3)	(4)	(5)	(6)	(7)
1 Mirit Petikusan	3	680	645	1 325	876	66,11
2 Tlogodepok	5	1 187	1 210	2 397	1 318	54,99
3 Mirit	4	802	788	1 590	908	57,11
4 Tlogopragoto	4	838	797	1 635	969	59,27
5 Lembupurwo	7	1 830	1 812	3 642	1 916	52,61
6 Wiromartan	4	816	841	1 657	975	58,84
7 Rowo	4	797	791	1 588	1 031	64,92
8 Singoyudan	3	694	678	1 372	751	54,74
9 Wergonayan	4	1 005	971	1 976	1 176	59,51
10 Selotumpeng	5	1 304	1 203	2 507	1 445	57,64
11 Sitibentar	4	895	878	1 773	958	54,03
12 Karanggede	3	657	641	1 298	816	62,87
13 Kertodeso	7	1 487	1 357	2 844	1 608	56,54
14 Patukrejomulyo	3	545	499	1 044	653	62,55
15 Patukgawemulyo	4	854	841	1 695	1 084	63,95
16 Mangunranan	4	1 025	953	1 978	1 188	60,06
17 Pekutan	4	868	824	1 692	1 097	64,83
18 Wirogaten	7	1 321	1 278	2 599	1 718	66,10
19 Winong	3	644	598	1 242	869	69,97
20 Ngabean	8	1 629	1 573	3 202	1 874	58,53
21 Sarwogadung	6	1 230	1 153	2 383	1 518	63,70
22 Krubungan	2	467	479	946	605	63,95
Mirit	98	21 575	20 810	42 385	25 353	59,82

Sumber : Komisi Pemilihan Umum

Tabel 2.2.8 Perolehan Suara Dalam Pemilihan Gubernur dan Wakil Gubernur Jawa Tengah Menurut Desa di Kecamatan Mirit Tahun 2018

Desa/Kelurahan	(01) H. Ganjar Pranowo, SH, M.IP dan H. Taj Yasin		(02) H. Sudirman Said dan Hj Ida Fauziah		Jumlah
	Suara	Persen	Suara	Persen	
(1)	(2)	(3)	(4)	(5)	(6)
1 Mirit Petikusan	307	36,63	531	63,37	838
2 Tlogodepok	621	48,40	662	51,60	1 283
3 Mirit	398	44,87	489	55,13	887
4 Tlogopragoto	488	51,69	456	48,31	944
5 Lembupurwo	733	39,37	1 129	60,63	1 862
6 Wiromartan	452	49,29	465	50,71	917
7 Rowo	454	44,51	566	55,49	1 020
8 Singoyudan	340	46,58	390	53,42	730
9 Wergonayan	514	44,46	642	55,54	1 156
10 Selotumpeng	598	42,78	800	57,22	1 398
11 Sitibentar	488	52,47	442	47,53	930
12 Karanggede	249	31,40	544	68,60	793
13 Kertodeso	535	33,88	1 044	66,12	1 579
14 Patukrejomulyo	202	31,66	436	68,34	638
15 Patugawemulyo	341	32,54	707	67,46	1 048
16 Mangunranan	496	42,58	669	57,42	1 165
17 Pekutan	386	36,28	678	63,72	1 064
18 Wirogaten	572	34,58	1 082	65,42	1 654
19 Winong	286	33,61	565	66,39	851
20 Ngabean	819	45,15	995	54,85	1 814
21 Sarwogadung	613	42,51	829	57,49	1 442
22 Krubungan	221	38,77	349	61,23	570
Mirit	10 113	41,14	14 470	58,86	24 583

Sumber : Komisi Pemilihan Umum

Tabel 2.2.9 Banyaknya TPS, Pemilih dan Kehadiran Pemilih Dalam PILKADES Serentak Menurut Desa di Kecamatan Mirit Tahun 2019

Desa/Kelurahan	TPS	Jumlah Pemilih		
		Daftar Pemilih Tetap	Menggunakan Hak Pilih	
			Jiwa	%
(1)	(2)	(3)	(4)	(5)
1 Mirit Petikusan	1	1 343	1 042	77,59
2 Tlogodepok	na	na	na	na
3 Mirit	1	1 616	1 222	75,62
4 Tlogopragoto	1	1 629	1 237	75,94
5 Lembupurwo	1	3 664	2 338	63,81
6 Wiromartan	1	1 661	1 257	75,68
7 Rowo	1	1 564	1 243	79,48
8 Singoyudan	1	1 416	1 111	78,46
9 Wergonayan	1	1 973	1 505	76,28
10 Selotumpeng	1	2 584	1 770	68,50
11 Sitibentar	1	1 370	1 349	98,47
12 Karanggede	1	1 334	1 053	78,94
13 Kertodeso	1	2 933	2 225	75,86
14 Patukrejomulyo	1	1 058	861	81,38
15 Patukgawemulyo	1	1 733	1 275	73,57
16 Mangunranan	1	1 962	1 440	73,39
17 Pekutan	1	1 668	1 343	80,52
18 Wirogaten	1	2 641	2 048	77,55
19 Winong	1	1 296	1 015	78,32
20 Ngabean	1	3 272	2 408	73,59
21 Sarwogadung	1	2 359	1 718	72,83
22 Krubungan	1	951	702	73,82
Mirit	21	40 027	30 162	75,35

Sumber Data : Kantor Kecamatan Mirit

*) Desa Tlogodepok telah melaksanakan Pilkades Pada Tahun 2017

2.3. PEGAWAI NEGERI SIPIL/CIVIL SERVANTS

Tabel 2.3.1 Jumlah Pegawai Negeri Sipil Menurut Dinas/Instansi Pemerintah dan Jenis Kelamin di Kecamatan Mirit, 2018

Dinas/Instansi Pemerintahan	Jenis Kelamin		
	Laki-Laki	Perempuan	Laki-Laki + Perempuan
(1)	(2)	(3)	(4)
1. Kantor Kecamatan Mirit	13	6	19
2. Koordinator Sosial dan PPKB Kec. Mirit	1	-	1
3. Kantor BPP Pertanian dan Pangan Kec. Mirit	2	1	3
4. Karwil Cam. Bidik Kecamatan Mirit	121	130	251
5. TPI Rowo Kec . Mirit	2	-	2
6. UPT Puskesmas Mirit	6	38	44
7. SMA Negeri 1 Mirit	10	8	18
8. SMP Negeri 1 Mirit	21	23	44
9. SMP Negeri 2 Mirit	15	19	34
10. SMK Negeri	-	-	-
11. UPTD Sumberdaya Air dan ESDM	-	-	-
Jumlah	191	225	416

Sumber : Dinas dan Instansi Terkait

Tabel 2.3.2 Jumlah Pegawai Negeri Sipil Menurut Golongan Kepangkatan di Kecamatan Mirit, 2018

Dinas/Instansi Pemerintahan	Golongan Kepangkatan							
	I				II			
	Juru Muda I/A	Juru Muda Tk I I/B	Juru I/C	Juru Tk I I/D	Pengatur Muda II/A	Pengatur Muda Tk I II/B	Pengatur II/C	Pengatur I II/D
(1)	(2)	(3)	(4)	(5)	(6)	(7)	(8)	(9)
1. Kantor Kecamatan Mirit	-	-	-	-	-	3	3	1
2. Koordinator Sosial dan PPKB Kec. Mirit	-	-	-	-	-	-	-	-
3. Kantor BPP Pertanian dan Pangan Kec. Mirit	-	-	-	-	-	-	-	-
4. Karwil Cam. Bidik Kecamatan Mirit	-	-	-	-	5	5	17	6
5. TPI Rowo Kec . Mirit	-	-	-	-	-	-	-	-
6. UPT Puskesmas Mirit	-	-	-	-	-	-	12	4
7. SMA Negeri 1 Mirit	-	-	-	1	-	-	1	-
8. SMP Negeri 1 Mirit	-	-	2	-	-	-	5	-
9. SMP Negeri 2 Mirit	-	-	-	-	1	-	2	4
10 SMK Negeri	-	-	-	-	-	-	-	-
11 UPTD Sumberdaya Air dan . ESDM	-	-	-	-	-	-	-	-
Jumlah	-	-	2	1	6	8	40	15

Sumber : Dinas dan Instansi Terkait

Lanjutan : Tabel 2.3.2

Dinas/Instansi Pemerintah	Golongan Kepangkatan							
	III				IV			
	Penata Muda III/A	Penata Muda Tk I III/B	Penata III/C	Penata Tk I III/D	Pembina Muda IV/A	Pembina Muda Tk I IV/B	Pembina IV/C	Pembina Tk I IV/D
(1)	(10)	(11)	(12)	(13)	(14)	(15)	(16)	(17)
1. Kantor Kecamatan Mirit	2	2	3	3	1	1	-	-
2. Koordinator Sosial dan PPKB Kec. Mirit	-	-	-	-	1	-	-	-
3. Kantor BPP Pertanian dan Pangan Kec. Mirit	1	-	1	1	-	-	-	-
4. Karwil Cam. Bidik Kecamatan Mirit	28	18	7	10	150	4	1	-
5. TPI Rowo Kec . Mirit	-	-	1	1	-	-	-	-
6. UPT Puskesmas Mirit	7	8	7	6	-	-	-	-
7. SMA Negeri 1 Mirit	1	3	2	2	5	3	-	-
8. SMP Negeri 1 Mirit	1	7	5	2	24	-	-	-
9. SMP Negeri 2 Mirit	1	2	3	6	10	5	-	-
10. SMK Negeri	-	-	-	-	-	-	-	-
11. UPTD Sumberdaya Air dan ESDM	-	-	-	-	-	-	-	-
Jumlah	41	40	29	31	191	13	1	-

Sumber : Dinas dan Instansi Terkait

Tabel 2.3.3 Jumlah Pegawai Negeri Sipil Menurut Pendidikan Tertinggi yang Ditamatkan di Kecamatan Mirit, 2018

Dinas/Instansi Pemerintahan	Pendidikan Terakhir			
	SD	SLTP	SLTA	D-1/D-2
(1)	(2)	(3)	(4)	(5)
1. Kantor Kecamatan Mirit	-	-	7	-
2. Koordinator Sosial dan PPKB Kec. Mirit	-	-	-	-
3. Kantor BPP Pertanian dan Pangan Kec. Mirit	-	-	-	-
4. Karwil Cam. Bidik Kecamatan Mirit	-	4	18	40
5. TPI Rowo Kec . Mirit	-	-	1	-
6. UPT Puskesmas Mirit	-	-	7	-
7. SMA Negeri 1 Mirit	-	-	2	-
8. SMP Negeri 1 Mirit	-	2	6	2
9. SMP Negeri 2 Mirit	-	2	5	-
10. SMK Negeri	-	-	-	-
11. UPTD Sumberdaya Air dan ESDM	-	-	-	-
Jumlah	-	8	46	42

Sumber : Dinas dan Instansi Terkait

Lanjutan : Tabel 2.3.3

Dinas/Instansi Pemerintahan	Pendidikan Terakhir			
	D-3	S-1	S-2	Jumlah
(6)	(7)	(9)	(10)	(11)
1. Kantor Kecamatan Mirit	2	10	-	19
2. Koordinator Sosial dan PPKB Kec. Mirit	-	1	-	1
3. Kantor BPP Pertanian dan Pangan Kec. Mirit	-	3	-	3
4. Karwil Cam. Bidik Kecamatan Mirit	-	187	2	251
5. TPI Rowo Kec . Mirit	1	-	-	2
6. UPT Puskesmas Mirit	33	4	-	44
7. SMA Negeri 1 Mirit	1	15	-	18
8. SMP Negeri 1 Mirit	-	32	2	44
9. SMP Negeri 2 Mirit	5	20	2	34
10. SMK Negeri	-	-	-	-
11. UPTD Sumberdaya Air dan ESDM	-	-	-	-
Jumlah	42	272	6	416

Sumber/Source: Masing-Masing Dinas

2.4. PEMERINTAHAN DESA

Tabel 2.4.1 Jumlah Perangkat desa Menurut Jabatannya Perdesa di Kecamatan Mirit, 2018

Desa/Kelurahan	Jenis Jabatan					Jumlah
	Kepala Desa	Sek Des	Kaur	Kawil/Kadus	Kasi dan Staf	
(1)	(2)	(3)	(4)	(5)	(6)	(7)
1 Mirit Petikusan	1	1	3	2	3	10
2 Tlogodepok	1	1	3	3	6	14
3 Mirit	1	1	3	4	3	12
4 Tlogopragoto	1	-	3	3	4	11
5 Lembupurwo	1	1	2	8	9	21
6 Wiromartan	1	1	3	4	8	17
7 Rowo	1	1	3	3	5	13
8 Singoyudan	1	1	3	2	3	10
9 Wergonayan	1	1	3	6	3	14
10 Selotumpeng	1	1	3	5	6	16
11 Sitibentar	1	1	3	2	8	15
12 Karanggede	1	1	3	2	4	11
13 Kertodeso	1	1	3	4	3	12
14 Patukrejomulyo	1	1	3	3	3	11
15 Patukgawemulyo	1	1	3	3	7	15
16 Mangunranan	1	-	3	4	3	11
17 Pekutan	1	1	2	4	7	15
18 Wirogaten	1	1	3	6	3	14
19 Winong	1	1	3	3	3	11
20 Ngabean	1	1	3	7	4	16
21 Sarwogadung	1	1	3	7	3	15
22 Krubungan	1	1	3	3	2	10
Mirit	22	20	64	88	100	294

Sumber : Kantor Kecamatan Mirit

Tabel 2.4.2 Jumlah Perangkat desa Menurut Jabatannya Perdesa di Kecamatan Mirit, 2018

Desa/Kelurahan	Pendidikan Terakhir			
	SD	SLTP	SLTA	D-1/D-2
(1)	(2)	(3)	(4)	(5)
1 Mirit Petikusan	-	2	5	1
2 Tlogodepok	2	2	10	-
3 Mirit	4	3	5	-
4 Tlogopragoto	3	3	5	-
5 Lembupurwo	2	6	11	-
6 Wiromartan	5	5	6	-
7 Rowo	-	8	5	-
8 Singoyudan	4	1	5	-
9 Wergonayan	3	7	4	-
10 Selotumpeng	4	7	5	-
11 Sitibentar	2	8	4	-
12 Karanggede	-	4	6	-
13 Kertodeso	-	3	9	-
14 Patukrejomulyo	1	4	5	-
15 Patukgawemulyo	3	5	6	-
16 Mangunranan	-	2	8	-
17 Pekutan	2	2	7	-
18 Wirogaten	-	5	6	-
19 Winong	-	-	8	-
20 Ngabean	-	6	10	-
21 Sarwogadung	-	6	8	-
22 Krubungan	-	7	1	-
Mirit	35	96	139	1

umber : Kantor Kecamatan Mirit

Lanjutan : Tabel 2.4.2

Desa	Pendidikan Terakhir			
	D-3	S-1	S-2	Jumlah
(6)	(7)	(9)	(10)	(11)
1 Mirit Petikusan	-	2	-	10
2 Tlogodepok	-	-	-	14
3 Mirit	-	-	-	12
4 Tlogopragoto	-	-	-	11
5 Lembupurwo	-	2	-	21
6 Wiromartan	-	1	-	17
7 Rowo	-	-	-	13
8 Singoyudan	-	-	-	10
9 Wergonayan	-	-	-	14
10 Selotumpeng	-	-	-	16
11 Sitibentar	-	1	-	15
12 Karanggede	1	-	-	11
13 Kertodeso	-	-	-	12
14 Patukrejomulyo	1	-	-	11
15 Patukgawemulyo	-	1	-	15
16 Mangunranan	-	1	-	11
17 Pekutan	1	3	-	15
18 Wirogaten	2	1	-	14
19 Winong	-	3	-	11
20 Ngabean	-	-	-	16
21 Sarwogadung	-	1	-	15
22 Krubungan	1	1	-	10
Mirit	6	17	-	294

umber/Source: Kantor Kecamatan Mirit

5

Tabel 2.4.3 Jumlah Pengurus Lembaga Desa menurut Desa di Kecamatan Mirit, 2018

Desa/Kelurahan	Pengurus Lembaga			
	BPD	LKMD	PKK	Karang Taruna
(1)	(2)	(3)	(4)	(5)
1 Mirit Petikusan	5	6	22	9
2 Tlogodepok	7	9	22	11
3 Mirit	5	6	22	8
4 Tlogopragoto	7	9	22	11
5 Lembupurwo	11	9	22	13
6 Wiromartan	7	7	22	11
7 Rowo	5	6	22	9
8 Singoyudan	5	6	22	9
9 Wergonayan	9	12	22	11
10 Selotumpeng	9	9	22	11
11 Sitibentar	11	12	22	11
12 Karanggede	5	7	22	8
13 Kertodeso	11	10	22	13
14 Patukrejomulyo	5	6	22	7
15 Patugawemulyo	7	8	22	11
16 Mangunranan	7	9	22	11
17 Pekutan	7	9	22	9
18 Wirogaten	9	10	22	13
19 Winong	5	8	22	11
20 Ngabean	11	5	22	13
21 Sarwogadung	9	9	22	13
22 Krubungan	5	9	22	9
Mirit	162	181	484	219

Sumber/Source: Kantor Kecamatan Mirit

Kependudukan dan Ketenagakerjaan

3

Jumlah Penduduk

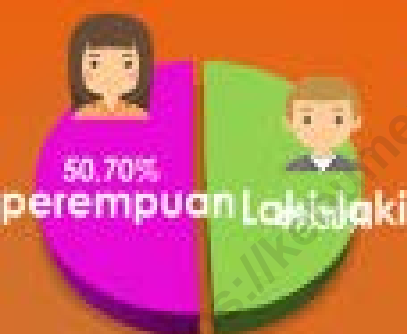
44.258 Jiwa



Jumlah Rumah Tangga

12.019

Rumah Tangga



Penduduk Bekerja

23.878 jiwa



ULASAN

Kependudukan

Penduduk Kecamatan Mirit berdasarkan proyeksi penduduk tahun 2018 sebanyak 44.258 jiwa yang terdiri atas 22.337 jiwa penduduk laki-laki dan 21.921 jiwa penduduk perempuan. Dibandingkan dengan proyeksi jumlah penduduk tahun 2017, penduduk Kecamatan Mirit mengalami pertumbuhan sebesar 0,14 persen. Sementara itu besarnya angka rasio jenis kelamin tahun 2018 penduduk laki-laki terhadap penduduk perempuan sebesar 1,02.

Kepadatan penduduk di Kecamatan Mirit tahun 2018 rata-rata 845 jiwa/km². Desa Lembupurwo merupakan desa yang paling jarang penduduknya dengan kepadatan hanya 585 jiwa/km² dan Desa Tlogopragoto merupakan desa terpadat di Kecamatan Mirit mencapai 1.164 jiwa/km².

Ketenagakerjaan

Penduduk Usia Kerja atau Usia 15 Tahun keatas di Kecamatan Mirit sebanyak 33.225 jiwa dari jumlah tersebut penduduk yang bekerja sebanyak 23.878 jiwa, mencari Kerja 989 jiwa, sekolah 2.751 jiwa dan mengurus rumah tangga dan kegiatan lainnya ada 5.607 jiwa.

Penduduk yang bekerja di sektor Pertanian mencapai 64,13 Persen, perdagangan 15,33 persen, industri pengolahan 7,43 persen, jasa-jasa 8,43 persen lainnya bekerja di sektor konstruksi bangunan, angkutan dan lainnya

3.1. KEPENDUDUKAN/POPULATION

Tabel 3.1.1 Jumlah Penduduk dan Laju Pertumbuhan Penduduk Menurut Desa di Kecamatan Mirit 2010, 2015, 2017 dan 2018

Desa/Kelurahan	Jumlah Penduduk				Laju Pertumbuhan Penduduk per	
	2010	2015	2017	2018	2010-2018	2017-2018
	(1)	(2)	(3)	(4)	(5)	(6)
1 Mirit Petikusan	1 417	1 443	1 446	1 447	2,12	0,07
2 Tlogodepok	2 505	2 555	2 552	2 558	2,12	0,24
3 Mirit	1 604	1 632	1 635	1 637	2,06	0,12
4 Tlogopragoto	1 662	1 694	1 694	1 699	2,23	0,30
5 Lembupurwo	3 420	3 494	3 485	3 487	1,96	0,06
6 Wiromartan	1 600	1 633	1 632	1 636	2,25	0,25
7 Rowo	1 502	1 537	1 534	1 536	2,26	0,13
8 Singoyudan	1 126	1 148	1 149	1 150	2,13	0,09
9 Wergonayan	1 858	1 898	1 893	1 897	2,10	0,21
10 Selotumpeng	2 318	2 367	2 360	2 365	2,03	0,21
11 Sitibentar	1 981	2 024	2 020	2 021	2,02	0,05
12 Karanggede	1 398	1 430	1 424	1 426	2,00	0,14
13 Kertodeso	3 046	3 110	3 102	3 107	2,00	0,16
14 Patukrejomulyo	1 108	1 136	1 129	1 133	2,26	0,35
15 Patukgawemulyo	1 578	1 612	1 607	1 611	2,09	0,25
16 Mangunranan	2 105	2 149	2 142	2 147	2,00	0,23
17 Pekutan	1 866	1 902	1 903	1 902	1,93	- 0,05
18 Wirogaten	2 700	2 751	2 751	2 757	2,11	0,22
19 Winong	1 442	1 470	1 470	1 468	1,80	- 0,14
20 Ngabean	3 336	3 403	3 399	3 403	2,01	0,12
21 Sarwogadung	2 721	2 774	2 774	2 777	2,06	0,11
22 Krubungan	1 073	1 095	1 095	1 094	1,96	- 0,09
Mirit	43 366	44 257	44 196	44 258	2,06	0,14

Sumber/Source: Proyeksi Penduduk Indonesia 2010–2035/Indonesia Population Projection 2010–2035

Tabel 3.1.2 Jumlah Penduduk dan Rasio Jenis Kelamin Menurut Kecamatan di Kecamatan Mirit, 2018

	Desa/Kelurahan	Jenis Kelamin			Rasio Jenis Kelamin
		Laki-Laki	Perempuan	Jumlah	
	(1)	(2)	(3)	(4)	(5)
1	Mirit Petikusan	740	707	1 447	1,05
2	Tlogodepok	1 279	1 279	2 558	1,00
3	Mirit	838	799	1 637	1,05
4	Tlogopragoto	865	834	1 699	1,04
5	Lembupurwo	1 811	1 676	3 487	1,08
6	Wiromartan	806	830	1 636	0,97
7	Rowo	792	744	1 536	1,06
8	Singoyudan	572	578	1 150	0,99
9	Wergonayan	969	928	1 897	1,04
10	Selotumpeng	1 225	1 140	2 365	1,07
11	Sitibentar	1 025	996	2 021	1,03
12	Karanggede	723	703	1 426	1,03
13	Kertodeso	1 535	1 572	3 107	0,98
14	Patukrejomulyo	575	558	1 133	1,03
15	Patukgawemulyo	787	824	1 611	0,96
16	Mangunranan	1 073	1 074	2 147	1,00
17	Pekutan	959	943	1 902	1,02
18	Wirogaten	1 377	1 380	2 757	1,00
19	Winong	736	732	1 468	1,01
20	Ngabean	1 690	1 713	3 403	0,99
21	Sarwogadung	1 375	1 402	2 777	0,98
22	Krubungan	585	509	1 094	1,15
	Mirit	22 337	21 921	44 258	1,02

Sumber/Source: Proyeksi Penduduk Indonesia 2010–2035/Indonesia Population Projection 2010–2035

Tabel 3.1.3 Distribusi dan Kepadatan Penduduk Menurut Desa di Kecamatan Mirit, 2018

Desa	Persentase Penduduk	Luas Wilayah (km ²)	Kepadatan Penduduk per km ²
(1)	(2)	(3)	(4)
1 Mirit Petikusan	3,27	1,84	786
2 Tlogodepok	5,78	2,82	907
3 Mirit	3,70	1,49	1 099
4 Tlogopragoto	3,84	1,46	1 164
5 Lembupurwo	7,88	5,96	585
6 Wiromartan	3,70	2,57	637
7 Rowo	3,47	1,58	972
8 Singoyudan	2,60	1,78	646
9 Wergonayan	4,29	2,18	870
10 Selotumpeng	5,34	2,41	981
11 Sitibentar	4,57	2,69	751
12 Karanggede	3,22	1,85	771
13 Kertodeso	7,02	2,99	1 039
14 Patukrejomulyo	2,56	1,57	722
15 Patukgawemulyo	3,64	2,37	680
16 Mangunranan	4,85	1,95	1 101
17 Pekutan	4,30	2,16	881
18 Wirogaten	6,23	3,81	724
19 Winong	3,32	1,68	874
20 Ngabean	7,69	3,57	953
21 Sarwogadung	6,27	2,61	1 064
22 Krubungan	2,47	1,04	1 052
Mirit	100	52,38	845

Sumber/Source: Proyeksi Penduduk Indonesia 2010–2035/Indonesia Population Projection 2010–2035

Tabel 3.1.4 Jumlah Penduduk Menurut Kelompok Umur dan Jenis Kelamin di Kecamatan Mirit, 2018

Kelompok Umur	Jenis Kelamin		
	Laki-Laki	Perempuan	Jumlah
(1)	(2)	(3)	(4)
0-4	1 618	1 561	3 179
5-9	2 101	1 831	3 932
10-14	2 189	1 723	3 912
15-19	2 112	1 593	3 705
20-24	1 480	1 183	2 663
25-29	1 113	1 074	2 187
30-34	1 126	1 209	2 335
35-39	1 231	1 420	2 651
40-44	1 405	1 511	2 916
45-49	1 380	1 487	2 867
50-54	1 379	1 648	3 027
55-59	1 366	1 602	2 968
60-64	1 342	1 372	2 714
65-69	945	948	1 893
70-74	672	674	1 346
75+	878	1 085	1 963
Jumlah	22 337	21 921	44 258

Sumber/Source: Proyeksi Penduduk Indonesia 2010-2035/Indonesia Population Projection 2010-2035

Tabel 3.1.5 Jumlah Penduduk Menurut Kelompok Umur dan Jenis Kelamin di Kecamatan Mirit, 2018

Desa/Kelurahan	Kelompok Umur					
	0-4 Tahun			5-9 Tahun		
	Lk	Pr	Jumlah	Lk	Pr	Jumlah
(1)	(2)	(3)	(4)	(5)	(5)	(5)
1 Mirit Petikusan	65	58	123	58	71	129
2 Tlogodepok	92	102	194	101	94	195
3 Mirit	62	52	114	66	68	134
4 Tlogopragoto	59	58	117	75	73	148
5 Lemburpurwo	153	127	280	143	127	270
6 Wiromartan	68	62	130	60	62	122
7 Rowo	64	38	102	61	55	116
8 Singoyudan	35	35	70	59	41	100
9 Wergonayan	65	66	131	73	52	125
10 Selotumpeng	83	73	156	127	92	219
11 Sitibentar	56	76	132	118	89	207
12 Karanggede	61	53	114	80	58	138
13 Kertodeso	93	127	220	169	130	299
14 Patukrejomulyo	45	45	90	64	38	102
15 Patukgawemulyo	65	44	109	60	72	132
16 Mangunranan	76	76	152	137	120	257
17 Pekutan	83	70	153	103	81	184
18 Wirogaten	113	110	223	121	135	256
19 Winong	46	45	91	55	61	116
20 Ngabean	108	126	234	175	156	331
21 Sarwogadung	89	91	180	141	117	258
22 Krubungan	37	27	64	55	39	94
Mirit	1 618	1 561	3 179	2 101	1 831	3 932

Sumber/Source: Proyeksi Penduduk Indonesia 2010–2035/Indonesia Population Projection 2010–2035

Lanjutan : Tabel 3.1.5

Desa/Kelurahan	Kelompok Umur					
	10-14 Tahun			15-19 Tahun		
	Lk	Pr	Jumlah	Lk	Pr	Jumlah
(1)	(2)	(3)	(4)	(5)	(5)	(5)
1 Mirit Petikusan	56	49	105	63	28	91
2 Tlogodepok	95	88	183	106	99	205
3 Mirit	76	60	136	87	60	147
4 Tlogopragoto	82	67	149	88	74	162
5 Lembupurwo	162	147	309	185	128	313
6 Wiromartan	64	65	129	74	66	140
7 Rowo	64	40	104	75	49	124
8 Singoyudan	53	49	102	59	42	101
9 Wergonayan	104	76	180	100	64	164
10 Selotumpeng	115	92	207	114	87	201
11 Sitibentar	141	107	248	109	84	193
12 Karanggede	56	55	111	68	40	108
13 Kertodeso	182	131	313	123	98	221
14 Patukrejomulyo	54	46	100	42	40	82
15 Patukgawemulyo	66	60	126	66	48	114
16 Mangunranan	123	92	215	93	79	172
17 Pekutan	92	65	157	87	66	153
18 Wirogaten	127	98	225	121	98	219
19 Winong	78	46	124	65	53	118
20 Ngabean	194	147	341	166	118	284
21 Sarwogadung	145	102	247	132	120	252
22 Krubungan	60	41	101	89	52	141
Mirit	2 189	1 723	3 912	2 112	1 593	3 705

Sumber/Source: Proyeksi Penduduk Indonesia 2010–2035/Indonesia Population Projection 2010–2035

Lanjutan : 3.1.5

Desa/Kelurahan	Kelompok Umur					
	20-24 Tahun			25-29 Tahun		
	Lk	Pr	Jumlah	Lk	Pr	Jumlah
(1)	(2)	(3)	(4)	(5)	(5)	(5)
1 Mirit Petikusan	64	43	107	48	40	88
2 Tlogodepok	132	87	219	85	73	158
3 Mirit	74	53	127	46	37	83
4 Tlogopragoto	67	43	110	48	37	85
5 Lembupurwo	171	122	293	138	88	226
6 Wiromartan	56	52	108	58	56	114
7 Rowo	38	43	81	47	51	98
8 Singoyudan	37	24	61	31	24	55
9 Wergonayan	71	59	130	47	40	87
10 Selotumpeng	91	64	155	60	59	119
11 Sitibentar	58	48	106	59	38	97
12 Karanggede	38	48	86	35	42	77
13 Kertodeso	89	85	174	55	73	128
14 Patukrejomulyo	30	30	60	23	34	57
15 Patukgawemulyo	53	42	95	37	42	79
16 Mangunranan	40	48	88	44	43	87
17 Pekutan	49	45	94	34	45	79
18 Wirogaten	81	68	149	62	73	135
19 Winong	41	32	73	26	34	60
20 Ngabean	79	62	141	62	65	127
21 Sarwogadung	74	68	142	48	56	104
22 Krubungan	47	17	64	20	24	44
Mirit	1 480	1 183	2 663	1 113	1 074	2 187

Sumber/Source: Proyeksi Penduduk Indonesia 2010–2035/Indonesia Population Projection 2010–2035

Lanjutan : Tabel 3.1.5

Desa/Kelurahan	Kelompok Umur					
	30-34 Tahun			35-39 Tahun		
	Lk	Pr	Jumlah	Lk	Pr	Jumlah
(1)	(2)	(3)	(4)	(5)	(5)	(5)
1 Mirit Petikusan	47	53	100	38	48	86
2 Tlogodepok	73	70	143	75	93	168
3 Mirit	42	37	79	43	61	104
4 Tlogopragoto	47	53	100	65	61	126
5 Lembupurwo	82	96	178	104	112	216
6 Wiromartan	59	52	111	53	49	102
7 Rowo	54	54	108	41	41	82
8 Singoyudan	21	27	48	25	34	59
9 Wergonayan	41	44	85	50	57	107
10 Selotumpeng	58	49	107	62	72	134
11 Sitibentar	43	44	87	54	65	119
12 Karanggede	47	50	97	44	46	90
13 Kertodeso	83	77	160	74	103	177
14 Patukrejomulyo	31	32	63	48	46	94
15 Patukgawemulyo	31	55	86	47	50	97
16 Mangunranan	55	69	124	63	71	134
17 Pekutan	54	55	109	48	53	101
18 Wirogaten	66	77	143	83	89	172
19 Winong	38	35	73	42	39	81
20 Ngabean	73	81	154	80	124	204
21 Sarwogadung	58	76	134	66	80	146
22 Krubungan	23	23	46	26	26	52
Mirit	1 126	1 209	2 335	1 231	1 420	2 651

Sumber/Source: Proyeksi Penduduk Indonesia 2010–2035/Indonesia Population Projection 2010–2035

Lanjutan : Tabel 3.1.5

Desa/Kelurahan	Kelompok Umur					
	40-44 Tahun			45-49 Tahun		
	Lk	Pr	Jumlah	Lk	Pr	Jumlah
(1)	(2)	(3)	(4)	(5)	(5)	(5)
1 Mirit Petikusan	51	44	95	40	38	78
2 Tlogodepok	78	79	157	81	87	168
3 Mirit	55	53	108	57	65	122
4 Tlogopragoto	51	54	105	46	61	107
5 Lembupurwo	109	100	209	107	124	231
6 Wiromartan	51	57	108	51	53	104
7 Rowo	53	41	94	56	59	115
8 Singoyudan	33	40	73	43	50	93
9 Wergonayan	54	76	130	65	60	125
10 Selotumpeng	89	92	181	70	80	150
11 Sitibentar	63	86	149	58	49	107
12 Karanggede	53	44	97	34	52	86
13 Kertodeso	112	106	218	75	104	179
14 Patukrejomulyo	33	28	61	30	26	56
15 Patukgawemulyo	51	55	106	56	52	108
16 Mangunranan	74	77	151	55	60	115
17 Pekutan	57	73	130	66	65	131
18 Wirogaten	88	101	189	102	83	185
19 Winong	31	42	73	39	51	90
20 Ngabean	109	127	236	126	126	252
21 Sarwogadung	84	93	177	86	102	188
22 Krubungan	26	43	69	37	40	77
Mirit	1 405	1 511	2 916	1 380	1 487	2 867

Sumber/Source: Proyeksi Penduduk Indonesia 2010–2035/Indonesia Population Projection 2010–2035

Lanjutan : Tabel 3.1.5

Desa/Kelurahan	Kelompok Umur					
	50-54 Tahun			55-59 Tahun		
	Lk	Pr	Jumlah	Lk	Pr	Jumlah
(1)	(2)	(3)	(4)	(5)	(5)	(5)
1 Mirit Petikusan	40	47	87	41	42	83
2 Tlogodepok	74	89	163	86	88	174
3 Mirit	47	51	98	43	65	108
4 Tlogopragoto	63	57	120	46	68	114
5 Lembupurwo	99	111	210	88	98	186
6 Wiromartan	45	56	101	45	58	103
7 Rowo	32	65	97	55	69	124
8 Singoyudan	33	45	78	32	43	75
9 Wergonayan	59	78	137	66	76	142
10 Selotumpeng	89	105	194	64	63	127
11 Sitibentar	54	65	119	47	52	99
12 Karanggede	38	44	82	42	47	89
13 Kertodeso	105	117	222	107	135	242
14 Patukrejomulyo	36	41	77	29	27	56
15 Patukgawemulyo	57	77	134	68	59	127
16 Mangunranan	58	69	127	52	78	130
17 Pekutan	59	71	130	56	68	124
18 Wirogaten	82	96	178	87	108	195
19 Winong	49	58	107	63	88	151
20 Ngabean	120	136	256	109	132	241
21 Sarwogadung	100	130	230	108	109	217
22 Krubungan	40	40	80	32	29	61
Mirit	1 379	1 648	3 027	1 366	1 602	2 968

umber/Source: Proyeksi Penduduk Indonesia 2010–2035/Indonesia Population Projection 2010–2035

Lanjutan : Tabel 3.1.5

Desa/Kelurahan	Kelompok Umur					
	60-64 Tahun			65-69 Tahun		
	Lk	Pr	Jumlah	Lk	Pr	Jumlah
(1)	(2)	(3)	(4)	(5)	(5)	(5)
1 Mirit Petikusan	24	36	60	33	33	66
2 Tlogodepok	63	64	127	47	62	109
3 Mirit	47	43	90	42	40	82
4 Tlogopragoto	54	59	113	37	26	63
5 Lembupurwo	78	98	176	65	67	132
6 Wiromartan	44	46	90	22	33	55
7 Rowo	54	42	96	35	36	71
8 Singoyudan	52	43	95	22	17	39
9 Wergonayan	49	64	113	35	33	68
10 Selotumpeng	75	92	167	51	55	106
11 Sitibentar	44	71	115	46	46	92
12 Karanggede	49	56	105	20	23	43
13 Kertodeso	101	104	205	94	63	157
14 Patukrejomulyo	34	40	74	31	41	72
15 Patukgawemulyo	58	75	133	32	40	72
16 Mangunranan	84	81	165	50	36	86
17 Pekutan	49	49	98	36	38	74
18 Wirogaten	89	56	145	45	71	116
19 Winong	66	54	120	51	35	86
20 Ngabean	121	90	211	64	74	138
21 Sarwogadung	78	74	152	70	58	128
22 Krubungan	29	35	64	17	21	38
Mirit	1 342	1 372	2 714	945	948	1 893

umber/Source: Proyeksi Penduduk Indonesia 2010–2035/Indonesia Population Projection 2010–2035

Lanjutan : Tabel 3.1.5

Desa/Kelurahan	Kelompok Umur					
	70-74 Tahun			75 +		
	Lk	Pr	Jumlah	Lk	Pr	Jumlah
(1)	(2)	(3)	(4)	(5)	(5)	(5)
1 Mirit Petikusan	16	19	35	56	58	114
2 Tlogodepok	30	32	62	61	72	133
3 Mirit	25	20	45	26	34	60
4 Tlogopragoto	13	12	25	24	31	55
5 Lembupurwo	47	46	93	80	85	165
6 Wiromartan	15	16	31	41	47	88
7 Rowo	22	27	49	41	34	75
8 Singoyudan	20	22	42	17	42	59
9 Wergonayan	35	36	71	55	47	102
10 Selotumpeng	34	25	59	43	40	83
11 Sitibentar	32	23	55	43	53	96
12 Karanggede	23	13	36	35	32	67
13 Kertodeso	38	50	88	35	69	104
14 Patukrejomulyo	27	19	46	18	25	43
15 Patukgawemulyo	20	26	46	20	27	47
16 Mangunranan	25	26	51	44	49	93
17 Pekutan	37	44	81	49	55	104
18 Wirogaten	49	56	105	61	61	122
19 Winong	23	31	54	23	28	51
20 Ngabean	62	62	124	42	87	129
21 Sarwogadung	52	44	96	44	82	126
22 Krubungan	27	25	52	20	27	47
Mirit	672	674	1 346	878	1 085	1 963

umber/Source: Proyeksi Penduduk Indonesia 2010–2035/Indonesia Population Projection 2010–2035

Tabel 3.1.6 Banyaknya Rumah Tangga, Kepala Keluarga dan Penduduk Menurut Desa di Kecamatan Mirit, 2018

Desa/Kelurahan	Kepala Rumah Tangga	Kepala Keluarga	Penduduk	Rata-Rata ART per Kepala Keluarga
(1)	(2)	(3)	(4)	(5)
1 Mirit Petikusan	370	477	1 447	3,03
2 Tlogodepok	645	810	2 558	3,16
3 Mirit	426	641	1 637	2,55
4 Tlogopragoto	462	567	1 699	3,00
5 Lembupurwo	898	1 192	3 487	2,93
6 Wiromartan	430	560	1 636	2,92
7 Rowo	451	501	1 536	3,07
8 Singoyudan	320	355	1 150	3,24
9 Wergonayan	514	740	1 897	2,56
10 Selotumpeng	638	917	2 365	2,58
11 Sitibentar	500	549	2 021	3,68
12 Karanggede	404	460	1 426	3,10
13 Kertodeso	849	1 068	3 107	2,91
14 Patukrejomulyo	293	432	1 133	2,62
15 Patukgawemulyo	463	509	1 611	3,17
16 Mangunranan	557	627	2 147	3,42
17 Pekutan	530	579	1 902	3,28
18 Wirogaten	791	893	2 757	3,09
19 Winong	458	502	1 468	2,92
20 Ngabean	950	1 042	3 403	3,27
21 Sarwogadung	789	865	2 777	3,21
22 Krubungan	281	326	1 094	3,36
Mirit	12 019	14 612	44 258	3,03

umber : Kantor Kecamatan Mirit

3.2 KETENAGAKERJAAN

Tabel 3.2.1 Jumlah Penduduk Berumur 15 Tahun Keatas Menurut Jenis Kegiatan di Kecamatan Mirit, 2018

Desa/Kelurahan	Penduduk Usia 15 Tahun Keatas				
	Bekerja	Mencari kerja	Sekolah	Lainnya	Jumlah
(1)	(2)	(3)	(4)	(5)	(6)
1 Mirit Petikusan	781	35	92	182	1 090
2 Tlogodepok	1 423	54	167	342	1 986
3 Mirit	902	39	104	208	1 253
4 Tlogopragoto	910	39	109	227	1 285
5 Lembupurwo	1 890	66	211	461	2 628
6 Wiromartan	922	39	103	191	1 255
7 Rowo	889	42	101	182	1 214
8 Singoyudan	641	28	77	132	878
9 Wergonayan	1 031	41	118	261	1 451
10 Selotumpeng	1 270	52	146	315	1 783
11 Sitibentar	1 018	39	121	256	1 434
12 Karanggede	772	36	92	163	1 063
13 Kertodeso	1 631	58	187	399	2 275
14 Patukrejomulyo	610	33	69	129	841
15 Patukgawemulyo	908	36	104	196	1 244
16 Mangunranan	1 080	47	129	267	1 523
17 Pekutan	1 011	41	117	239	1 408
18 Wirogaten	1 467	64	169	353	2 053
19 Winong	824	39	93	181	1 137
20 Ngabean	1 790	69	203	435	2 497
21 Sarwogadung	1 503	59	168	362	2 092
22 Krubungan	605	33	71	126	835
Mirit	23 878	989	2 751	5 607	33 225

Sumber : Kantor Kecamatan Mirit

Tabel 3.2.2 Jumlah Penduduk Berumur 15 Tahun Ke Atas yang Bekerja menurut Sektor Ekonomi di Kecamatan Mirit,2018

Desa/Kelurahan	Sektor Ekonomi			
	Pertanian	Industri Pengolahan	Konstruksi/Bangunan	Perdagangan, Hotel dan Restoran
(1)	(2)	(3)	(4)	(5)
1 Mirit Petikusan	459	112	21	134
2 Tlogodepok	836	187	44	249
3 Mirit	516	102	31	161
4 Tlogopragoto	336	127	35	314
5 Lembupurwo	1 236	134	57	318
6 Wiromartan	590	111	29	136
7 Rowo	522	46	36	220
8 Singoyudan	423	38	25	112
9 Wergonayan	532	120	39	269
10 Selotumpeng	789	152	43	184
11 Sitibentar	515	135	47	191
12 Karanggede	466	55	33	143
13 Kertodeso	1 245	59	52	164
14 Patukrejomulyo	431	35	30	67
15 Patukgawemulyo	522	156	39	128
16 Mangunranan	782	38	24	117
17 Pekutan	617	49	34	125
18 Wirogaten	1 109	34	38	148
19 Winong	533	13	22	104
20 Ngabean	1 412	33	48	131
21 Sarwogadung	1 014	25	44	180
22 Krubungan	428	13	18	64
Mirit	15 313	1 774	789	3 659

Sumber : Kantor Kecamatan Mirit

Lanjutan : Tabel 3.2.2

Desa/Kelurahan	Sektor Ekonomi			
	Angkutan dan Komunikasi	Jasa-Jasa	Lainnya	Jumlah
	(1)	(2)	(3)	(4)
1 Mirit Petikusan	6	46	3	781
2 Tlogodepok	12	91	4	1 423
3 Mirit	11	78	3	902
4 Tlogopragoto	14	79	5	910
5 Lembupurwo	11	129	5	1 890
6 Wiromartan	7	46	3	922
7 Rowo	9	54	2	889
8 Singoyudan	6	34	3	641
9 Wergonayan	13	56	2	1 031
10 Selotumpeng	13	86	3	1 270
11 Sitibentar	14	112	4	1 018
12 Karanggede	11	63	1	772
13 Kertodeso	19	88	4	1 631
14 Patukrejomulyo	3	41	3	610
15 Patukgawemulyo	6	53	4	908
16 Mangunranan	14	102	3	1 080
17 Pekutan	14	171	1	1 011
18 Wirogaten	19	116	3	1 467
19 Winong	11	137	4	824
20 Ngabean	23	141	2	1 790
21 Sarwogadung	20	218	2	1 503
22 Krubungan	7	72	3	605
Mirit	263	2 013	67	23 878

Sumber : Kantor Kecamatan Mirit

Tabel 3.2.3 Penduduk Kecamatan Mirit menurut Usia Produktif dan Angka Ketrgantungan dirinci Perdesa, 2018

Desa/Kelurahan	Jumlah Penduduk		Jumlah Penduduk	Angka Ketergantungan
	Usia Produktif (15-65) Tahun	Usia Tidak Produktif (0-14 th & 65+)		
(1)	(2)	(3)	(4)	(5)
1 Mirit Petikusan	875	572	1 447	65,37
2 Tlogodepok	1 682	876	2 558	52,08
3 Mirit	1 066	571	1 637	53,56
4 Tlogopragoto	1 142	557	1 699	48,77
5 Lembupurwo	2 238	1 249	3 487	55,81
6 Wiromartan	1 081	555	1 636	51,34
7 Rowo	1 019	517	1 536	50,74
8 Singoyudan	738	412	1 150	55,83
9 Wergonayan	1 220	677	1 897	55,49
10 Selotumpeng	1 535	830	2 365	54,07
11 Sitibentar	1 191	830	2 021	69,69
12 Karanggede	917	509	1 426	55,51
13 Kertodeso	1 926	1 181	3 107	61,32
14 Patukrejomulyo	680	453	1 133	66,62
15 Patukgawemulyo	1 079	532	1 611	49,30
16 Mangunranan	1 293	854	2 147	66,05
17 Pekutan	1 149	753	1 902	65,54
18 Wirogaten	1 710	1 047	2 757	61,23
19 Winong	946	522	1 468	55,18
20 Ngabean	2 106	1 297	3 403	61,59
21 Sarwogadung	1 742	1 035	2 777	59,41
22 Krubungan	698	396	1 094	56,73
Mirit	28 033	16 225	44 258	57,88

Sumber : BPS Kebumen

Sosial 4



Jumlah Sekolah



Sarana Peribadatan



65 Masjid



198 Mushola

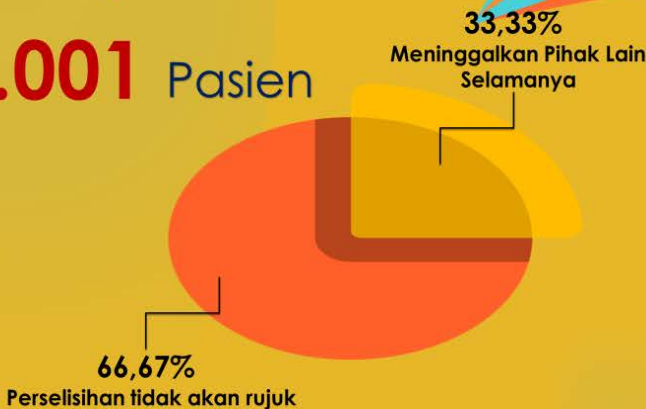
PUS



11.756 Pasangan

Kunjungan pasien Berobat di puskesmas

35.001 Pasien



ULASAN

Pendidikan

Jumlah Sekolah di Kecamatan Mirit menurut Dinas Pendidikan Kecamatan Mirit adalah Sekolah Dasar (SD) Negeri sebanyak 32 sekolah, Madrasah Ibtidaiyah (MI) Swasta Sebanyak 4 sekolah. Sekolah Menengah Pertama (SMP) Negeri sebanyak 2 sekolah, Sekolah Madrasah Tsanawiyah (MTs) swasta sebanyak 4 sekolah. Sekolah Menengah Atas (SMA) Negeri sebanyak 1 sekolah dan Sekolah Menengah Kejuruan (SMK) swasta sebanyak 2 sekolah.

Jumlah Murid dan Guru SD Negeri adalah 3.899 siswa dan 341 guru, MI Swasta 614 siswa dan 39 guru, SMP Negeri sebanyak 1.314 siswa dan 68 guru, MTs Swasta 280 siswa dan 68 guru, SMA Negeri sebanyak 283 siswa dan 30 guru dan SMK Swasta 379 siswa dan 31 guru. Rasio Murid-Guru SD Negeri adalah 11.43, MI Swasta adalah 15.74, SMP Negeri adalah 19,32, Mts Swasta adalah 4,11, SMA Negeri adalah 9.43 dan SMK swasta adalah 12,23.

Kesehatan

Upaya pemerintah meningkatkan kesehatan masyarakat diantaranya menyediakan fasilitas kesehatan seperti rumah sakit, puskesmas, dan puskesmas pembantu. Terlihat jumlah Puskesmas Rawat inap sebanyak 1 unit puskesmas pembantu sebanyak 2 unit. Poskesdes sebanyak sebanyak 17 unit yang tersebar hampir di seluruh desa di kecamatan Mirit.

Selain fasilitas dari pemerintah peran swasta juga mendukung dalam kesehatan masyarakat terbukti berdirinya fasilitas praktek swasta Dokter praktek ada 3 unit, Tenaga Keperawatan Praktek ada 2 unit, bidan praktek sebanyak 5 unit dan Bidan desa sebanyak 22 Unit.

Agama

Pada tahun 2018 jumlah sarana dan prasarana peribadatan di Kecamatan Mirit tercatat jumlah masjid sebanyak 65 unit, musholla sebanyak 198 unit, gereja sebanyak 1 unit, Pondok Pesantren ada 4 unit.

Kemiskinan

Program Pengentasan kemiskinan dari Pemerintah Pusat maupun daerah terus di tingkatkan. Tahun 2018 jumlah Penerima Bantuan Pangan Non Tunai (BPNT) di Kecamatan Mirit sebanyak 3.748 Kepala Keluarga, Penerima Program Keluarga Harapan (PKH) sebanyak 2.400 Kepala Keluarga.

Jumlah keluarga pra sejahtera di Kecamatan Mirit pada tahun 2018 masih 30,50 persen, sejahtera I sebanyak 27,92 persen, sejahtera II sebanyak 22,06 persen, Sejahtera III sebanyak 16,13 persen, sedangkan untuk sejahtera III+ sebanyak 3,38 persen.

4.1 PENDIDIKAN/EDUCATION

Tabel 4.1.1 Jumlah Sekolah, Murid, Guru, dan Rasio Murid-Guru Sekolah Dasar (SD) Menurut Desa di Kecamatan Mirit, 2018

Desa/Kelurahan	Sekolah Schools	Murid Pupils	Guru Teachers	Rasio Murid- Guru/Pupil- Teacher Ratio
(1)	(2)	(3)	(4)	(5)
1 Mirit Petikusan	1	143	10	14.30
2 Tlogodepok	2	248	21	11.81
3 Mirit	1	173	12	14.42
4 Tlogopragoto	1	168	12	14.00
5 Lembupurwo	2	367	19	19.32
6 Wiromartan	1	172	10	17.20
7 Rowo	1	155	10	15.50
8 Singoyudan	1	110	11	10.00
9 Wergonayan	1	177	12	14.75
10 Selotumpeng	2	173	18	9.61
11 Sitibentar	1	144	10	14.40
12 Karanggede	1	134	9	14.89
13 Kertodeso	2	199	22	9.05
14 Patukrejomulyo	1	126	12	10.50
15 Patukgawemulyo	2	194	21	9.24
16 Mangunranan	1	102	11	9.27
17 Pekutan	2	201	24	8.38
18 Wirogaten	2	175	17	10.29
19 Winong	1	120	12	10.00
20 Ngabean	3	290	32	9.06
21 Sarwogadung	2	237	24	9.88
22 Krubungan	1	91	12	7.58
Mirit	32	3,899	341	11.43

Sumber : Korwil Cam. Bidik Kecamatan Mirit

Tabel 4.1.2 Jumlah Sekolah, Murid, Guru, dan Rasio Murid-Guru Madrasah Ibtidaiyah (MI) Menurut Desa di Kecamatan Mirit, 2018

Desa/Kelurahan	Sekolah	Murid	Guru	Rasio Murid- Guru
(1)	(2)	(3)	(4)	(5)
1 Mirit Petikusan	-	-	-	-
2 Tlogodepok	-	-	-	-
3 Mirit	-	-	-	-
4 Tlogopragoto	-	-	-	-
5 Lembupurwo	-	-	-	-
6 Wiromartan	-	-	-	-
7 Rowo	-	-	-	-
8 Singoyudan	-	-	-	-
9 Wergonayan	-	-	-	-
10 Selotumpeng	-	-	-	-
11 Sitibentar	1	217	12	18.08
12 Karanggede	-	-	-	-
13 Kertodeso	1	138	9	15.33
14 Patukrejomulyo	-	-	-	-
15 Patukgawemulyo	-	-	-	-
16 Mangunranan	1	120	8	15.00
17 Pekutan	-	-	-	-
18 Wirogaten	1	139	10	13.90
19 Winong	-	-	-	-
20 Ngabean	-	-	-	-
21 Sarwogadung	-	-	-	-
22 Krubungan	-	-	-	-
Mirit	4	614	39	15.74

Sumber : Korwil Cam. Bidik Kecamatan Mirit

Tabel 4.1.3. Jumlah Sekolah, Murid, Guru, dan Rasio Murid-Guru Sekolah Menengah Pertama (SMP) Menurut Desa di Kecamatan Mirit, 2018

Desa/Kelurahan	Sekolah	Murid	Guru	Rasio Murid- Guru
(1)	(2)	(3)	(4)	(5)
1 Mirit Petikusan	-	-	-	-
2 Tlogodepok	-	-	-	-
3 Mirit	1	570	28	20.36
4 Tlogopragoto	-	-	-	-
5 Lembupurwo	-	-	-	-
6 Wiromartan	-	-	-	-
7 Rowo	-	-	-	-
8 Singoyudan	-	-	-	-
9 Wergonayan	-	-	-	-
10 Selotumpeng	-	-	-	-
11 Sitibentar	-	-	-	-
12 Karanggede	-	-	-	-
13 Kertodeso	-	-	-	-
14 Patukrejomulyo	-	-	-	-
15 Patukgawemulyo	-	-	-	-
16 Mangunranan	-	-	-	-
17 Pekutan	-	-	-	-
18 Wirogaten	-	-	-	-
19 Winong	1	744	40	18.60
20 Ngabean	-	-	-	-
21 Sarwogadung	-	-	-	-
22 Krubungan	-	-	-	-
Mirit	2	1,314	68	19.32

Sumber : SMP N 1 Mirit dan SMP N 2 Mirit

Tabel 4.1.4 Jumlah Sekolah, Murid, Guru, dan Rasio Murid-Guru Madrasah Tsanawiyah (MTs) Menurut Desa di Kecamatan Mirit, 2018

Desa/Kelurahan	Sekolah	Murid	Guru	Rasio Murid- Guru
(1)	(2)	(3)	(4)	(5)
1 Mirit Petikusan	-	-	-	-
2 Tlogodepok	1	30	12	2.50
3 Mirit	1	115	25	4.60
4 Tlogopragoto	-	-	-	-
5 Lembupurwo	-	-	-	-
6 Wiromartan	-	-	-	-
7 Rowo	-	-	-	-
8 Singoyudan	-	-	-	-
9 Wergonayan	-	-	-	-
10 Selotumpeng	-	-	-	-
11 Sitibentar	-	-	-	-
12 Karanggede	-	-	-	-
13 Kertodeso	-	-	-	-
14 Patukrejomulyo	-	-	-	-
15 Patukgawemulyo	-	-	-	-
16 Mangunranan	1	113	18	6.28
17 Pekutan	1	22	13	1.69
18 Wirogaten	-	-	-	-
19 Winong	-	-	-	-
20 Ngabean	-	-	-	-
21 Sarwogadung	-	-	-	-
22 Krubungan	-	-	-	-
Mirit	4	280	68	4.12

Sumber : Sekolah MTs di Kecamatan Mirit

Tabel 4.1.5 Jumlah Sekolah, Murid, Guru, dan Rasio Murid-Guru Sekolah Menengah Umum (SMU) Menurut Desa di Kecamatan Mirit, 2018

Desa/Kelurahan	Sekolah	Murid	Guru	Rasio Murid- Guru
(1)	(2)	(3)	(4)	(5)
1 Mirit Petikusan	-	-	-	-
2 Tlogodepok	1	283	30	9.43
3 Mirit	-	-	-	-
4 Tlogopragoto	-	-	-	-
5 Lembupurwo	-	-	-	-
6 Wiromartan	-	-	-	-
7 Rowo	-	-	-	-
8 Singoyudan	-	-	-	-
9 Wergonayan	-	-	-	-
10 Selotumpeng	-	-	-	-
11 Sitibentar	-	-	-	-
12 Karanggede	-	-	-	-
13 Kertodeso	-	-	-	-
14 Patukrejomulyo	-	-	-	-
15 Patukgawemulyo	-	-	-	-
16 Mangunranan	-	-	-	-
17 Pekutan	-	-	-	-
18 Wirogaten	-	-	-	-
19 Winong	-	-	-	-
20 Ngabean	-	-	-	-
21 Sarwogadung	-	-	-	-
22 Krubungan	-	-	-	-
Mirit	1	283	30	9.43

Sumber : SMA Negeri Mirit

Tabel 4.1.6 Jumlah Sekolah, Murid, Guru, dan Rasio Murid-Guru Sekolah Menengah Kejuruan (SMK) Menurut Desa di Kecamatan Mirit, 2018

Desa/Kelurahan	Sekolah	Murid	Guru	Rasio Murid- Guru
(1)	(2)	(3)	(4)	(5)
1 Mirit Petikusan	-	-	-	-
2 Tlogodepok	-	-	-	-
3 Mirit	-	-	-	-
4 Tlogopragoto	1	137	15	9.13
5 Lembupurwo	-	-	-	-
6 Wiromartan	-	-	-	-
7 Rowo	-	-	-	-
8 Singoyudan	-	-	-	-
9 Wergonayan	-	-	-	-
10 Selotumpeng	-	-	-	-
11 Sitibentar	-	-	-	-
12 Karanggede	-	-	-	-
13 Kertodeso	-	-	-	-
14 Patukrejomulyo	-	-	-	-
15 Patukgawemulyo	-	-	-	-
16 Mangunranan	-	-	-	-
17 Pekutan	-	-	-	-
18 Wirogaten	-	-	-	-
19 Winong	1	242	16	15.13
20 Ngabean	-	-	-	-
21 Sarwogadung	-	-	-	-
22 Krubungan	-	-	-	-
Mirit	2	379	31	12.23

Sumber : SMK al-ghazali dan SMK Taruna Abdi Bangsa

Tabel 4.1.7 Jumlah Sekolah, Murid, Guru Pra Sekolah (TK/RA) Menurut Desa di Kecamatan Mirit Tahun Ajaran 2018/2019

Desa/Kelurahan	Sekolah TK/RA	Murid			Guru		Jumlah
		Laki- Laki	Perem- puan	L+P	PNS	Non PNS	
(1)	(2)	(3)	(4)	(5)	(6)	(7)	(8)
1 Mirit Petikusan	1	24	21	45	-	2	2
2 Tlogodepok	1	6	12	18	-	3	3
3 Mirit	1	27	26	53	1	2	3
4 Tlogopragoto	1	14	4	18	-	3	3
5 Lembupurwo	1	28	22	50	1	2	3
6 Wiromartan	1	13	14	27	-	2	2
7 Rowo	1	22	15	37	1	3	4
8 Singoyudan	1	8	13	21	-	4	4
9 Wergonayan	1	22	21	43	-	3	3
10 Selotumpeng	2	22	31	53	-	4	4
11 Sitibentar	2	38	27	65	-	5	5
12 Karanggede	1	25	12	37	1	2	3
13 Kertodeso	3	33	20	53	2	6	8
14 Patukrejomulyo	1	10	8	18	-	2	2
15 Patukgawemulyo	1	6	9	15	-	3	3
16 Mangunranan	2	23	28	51	1	5	6
17 Pekutan	1	16	9	25	1	2	3
18 Wirogaten	3	33	30	63	3	5	8
19 Winong	1	10	8	18	1	2	3
20 Ngabean	3	30	32	62	1	7	8
21 Sarwogadung	1	19	10	29	1	2	3
22 Krubungan	1	8	8	16	1	2	3
Mirit	31	437	380	817	15	71	86

Sumber : Korwil Cam. Bidik Kecamatan Mirit

Tabel 4.1.8 Jumlah Sekolah, Murid, Guru Sekolah Dasar (SD) Menurut Desa di Kecamatan Mirit Tahun Ajaran 2018/2019

Desa/Kelurahan	SD Negeri	Murid			Guru		Jumlah
		Laki-Laki	Perempuan	L+P	PNS	Non PNS	
(1)	(2)	(3)	(4)	(5)	(6)	(7)	(8)
1 Mirit Petikusan	1	75	68	143	7	3	10
2 Tlogodepok	2	131	117	248	14	7	21
3 Mirit	1	102	71	173	9	3	12
4 Tlogopragoto	1	80	88	168	8	4	12
5 Lembupurwo	2	207	160	367	14	5	19
6 Wiromartan	1	80	92	172	6	4	10
7 Rowo	1	94	61	155	7	3	10
8 Singoyudan	1	55	55	110	6	5	11
9 Wergonayan	1	88	89	177	8	4	12
10 Selotumpeng	2	99	74	173	13	5	18
11 Sitibentar	1	67	77	144	7	3	10
12 Karanggede	1	76	58	134	7	2	9
13 Kertodeso	2	109	90	199	14	8	22
14 Patukrejomulyo	1	61	65	126	6	6	12
15 Patukgawemulyo	2	99	95	194	15	6	21
16 Mangunranan	1	56	46	102	8	3	11
17 Pekutan	2	105	96	201	15	9	24
18 Wirogaten	2	97	78	175	10	7	17
19 Winong	1	60	60	120	8	4	12
20 Ngabean	3	139	151	290	21	11	32
21 Sarwogadung	2	125	112	237	17	7	24
22 Krubungan	1	44	47	91	7	5	12
Mirit	32	2,049	1,850	3,899	227	114	341

Sumber : Korwil Cam. Bidik Kecamatan Mirit

Tabel 4.1.9 Jumlah Sekolah, Murid, Guru Sekolah Madrasah Ibtidaiyah (MI) Menurut Desa di Kecamatan Mirit Tahun Ajaran 2018/2019

Desa/Kelurahan	MI Swasta	Murid			Guru		Jumlah
		Laki-Laki	Perempuan	L+P	PNS	Non PNS	
(1)	(2)	(3)	(4)	(5)	(6)	(7)	(8)
1 Mirit Petikusan	-	-	-	-	-	-	-
2 Tlogodepok	-	-	-	-	-	-	-
3 Mirit	-	-	-	-	-	-	-
4 Tlogopragoto	-	-	-	-	-	-	-
5 Lembupurwo	-	-	-	-	-	-	-
6 Wiromartan	-	-	-	-	-	-	-
7 Rowo	-	-	-	-	-	-	-
8 Singoyudan	-	-	-	-	-	-	-
9 Wergonayan	-	-	-	-	-	-	-
10 Selotumpeng	-	-	-	-	-	-	-
11 Sitibentar	1	112	105	217	1	11	12
12 Karanggede	-	-	-	-	-	-	-
13 Kertodeso	1	77	61	138	1	8	9
14 Patukrejomulyo	-	-	-	-	-	-	-
15 Patukgawemulyo	-	-	-	-	-	-	-
16 Mangunranan	1	55	65	120	1	7	8
17 Pekutan	-	-	-	-	-	-	-
18 Wirogaten	1	73	66	139	-	10	10
19 Winong	-	-	-	-	-	-	-
20 Ngabean	-	-	-	-	-	-	-
21 Sarwogadung	-	-	-	-	-	-	-
22 Krubungan	-	-	-	-	-	-	-
Mirit	4	317	297	614	3	36	39

Sumber : Korwil Cam. Bidik Kecamatan Mirit

Tabel 4.1.10 Jumlah Sekolah, Murid, Guru Sekolah Menengah Pertama (SMP) Menurut Desa di Kecamatan Mirit Tahun Ajaran 2018/2019

Desa/Kelurahan	SMP Negeri	Murid			Guru		
		Laki-Laki	Perempuan	L+P	PNS	Non PNS	Jumlah
(1)	(2)	(3)	(4)	(5)	(6)	(7)	(8)
1 Mirit Petikusan	-	-	-	-	-	-	-
2 Tlogodepok	-	-	-	-	-	-	-
3 Mirit	1	265	305	570	25	3	28
4 Tlogopragoto	-	-	-	-	-	-	-
5 Lembupurwo	-	-	-	-	-	-	-
6 Wiromartan	-	-	-	-	-	-	-
7 Rowo	-	-	-	-	-	-	-
8 Singoyudan	-	-	-	-	-	-	-
9 Wergonayan	-	-	-	-	-	-	-
10 Selotumpeng	-	-	-	-	-	-	-
11 Sitibentar	-	-	-	-	-	-	-
12 Karanggede	-	-	-	-	-	-	-
13 Kertodeso	-	-	-	-	-	-	-
14 Patukrejomulyo	-	-	-	-	-	-	-
15 Patukgawemulyo	-	-	-	-	-	-	-
16 Mangunranan	-	-	-	-	-	-	-
17 Pekutan	-	-	-	-	-	-	-
18 Wirogaten	-	-	-	-	-	-	-
19 Winong	1	369	375	744	36	4	40
20 Ngabean	-	-	-	-	-	-	-
21 Sarwogadung	-	-	-	-	-	-	-
22 Krubungan	-	-	-	-	-	-	-
Mirit	2	634	680	1,314	61	7	68

Sumber : SMP N 1 Mirit dan SMP N 2 Mirit

Tabel 4.1.11 Jumlah Sekolah, Murid, Guru Sekolah Madrasah Tsanawiyah (MTs) Menurut Desa di Kecamatan Mirit Tahun Ajaran 2018/2019

Desa/Kelurahan	MTs Swasta	Murid			Guru		
		Laki-Laki	Perempuan	L+P	PNS	Non PNS	Jumlah
(1)	(2)	(3)	(4)	(5)	(6)	(7)	(8)
1 Mirit Petikusan	-	-	-	-	-	-	-
2 Tlogodepok	1	14	16	30	-	12	12
3 Mirit	1	70	45	115	1	24	25
4 Tlogopragoto	-	-	-	-	-	-	-
5 Lembupurwo	-	-	-	-	-	-	-
6 Wiromartan	-	-	-	-	-	-	-
7 Rowo	-	-	-	-	-	-	-
8 Singoyudan	-	-	-	-	-	-	-
9 Wergonayan	-	-	-	-	-	-	-
10 Selotumpeng	-	-	-	-	-	-	-
11 Sitibentar	-	-	-	-	-	-	-
12 Karanggede	-	-	-	-	-	-	-
13 Kertodeso	-	-	-	-	-	-	-
14 Patukrejomulyo	-	-	-	-	-	-	-
15 Patukgawemulyo	-	-	-	-	-	-	-
16 Mangunranan	1	68	45	113	1	17	18
17 Pekutan	1	10	12	22	-	13	13
18 Wirogaten	-	-	-	-	-	-	-
19 Winong	-	-	-	-	-	-	-
20 Ngabean	-	-	-	-	-	-	-
21 Sarwogadung	-	-	-	-	-	-	-
22 Krubungan	-	-	-	-	-	-	-
Mirit	4	162	118	280	2	66	68

Sumber : UPT Dinas Pendidikan Kecamatan Mirit

Tabel 4.1.12 Jumlah Sekolah, Murid, Guru Sekolah Menengah Atas (SMA) Menurut Desa di Kecamatan Mirit Tahun Ajaran 2018/2019

Desa/Kelurahan	SMA Negeri	Murid			Guru		
		Laki-Laki	Perempuan	L+P	PNS	Non PNS	Jumlah
(1)	(2)	(3)	(4)	(5)	(6)	(7)	(8)
1 Mirit Petikusan	-	-	-	-	-	-	-
2 Tlogodepok	1	106	177	283	23	7	30
3 Mirit	-	-	-	-	-	-	-
4 Tlogopragoto	-	-	-	-	-	-	-
5 Lembupurwo	-	-	-	-	-	-	-
6 Wiromartan	-	-	-	-	-	-	-
7 Rowo	-	-	-	-	-	-	-
8 Singoyudan	-	-	-	-	-	-	-
9 Wergonayan	-	-	-	-	-	-	-
10 Selotumpeng	-	-	-	-	-	-	-
11 Sitibentar	-	-	-	-	-	-	-
12 Karanggede	-	-	-	-	-	-	-
13 Kertodeso	-	-	-	-	-	-	-
14 Patukrejomulyo	-	-	-	-	-	-	-
15 Patukgawemulyo	-	-	-	-	-	-	-
16 Mangunranan	-	-	-	-	-	-	-
17 Pekutan	-	-	-	-	-	-	-
18 Wirogaten	-	-	-	-	-	-	-
19 Winong	-	-	-	-	-	-	-
20 Ngabean	-	-	-	-	-	-	-
21 Sarwogadung	-	-	-	-	-	-	-
22 Krubungan	-	-	-	-	-	-	-
Mirit	1	106	177	283	23	7	30

Sumber : SMA Negeri Mirit

Tabel 4.1.13 Jumlah Sekolah, Murid, Guru Sekolah Menengah Kejuruan (SMK) Menurut Desa di Kecamatan Mirit Tahun Ajaran 2018/2019

Desa/Kelurahan	SMK Swasta	Murid			Guru		Jumlah
		Laki-Laki	Perempuan	L+P	PNS	Non PNS	
(1)	(2)	(3)	(4)	(5)	(6)	(7)	(8)
1 Mirit Petikusan	-	-	-	-	-	-	-
2 Tlogodepok	-	-	-	-	-	-	-
3 Mirit	1	73	64	137	-	15	15
4 Tlogopragoto	-	-	-	-	-	-	-
5 Lembupurwo	-	-	-	-	-	-	-
6 Wiromartan	-	-	-	-	-	-	-
7 Rowo	-	-	-	-	-	-	-
8 Singoyudan	-	-	-	-	-	-	-
9 Wergonayan	-	-	-	-	-	-	-
10 Selotumpeng	-	-	-	-	-	-	-
11 Sitibentar	-	-	-	-	-	-	-
12 Karanggede	-	-	-	-	-	-	-
13 Kertodeso	-	-	-	-	-	-	-
14 Patukrejomulyo	-	-	-	-	-	-	-
15 Patukgawemulyo	-	-	-	-	-	-	-
16 Mangunranan	-	-	-	-	-	-	-
17 Pekutan	-	-	-	-	-	-	-
18 Wirogaten	-	-	-	-	-	-	-
19 Winong	1	149	93	242	-	16	16
20 Ngabean	-	-	-	-	-	-	-
21 Sarwogadung	-	-	-	-	-	-	-
22 Krubungan	-	-	-	-	-	-	-
Mirit	2	222	157	379	-	31	31

Sumber : SMK Al-ghazali dan SMK Taruna Abdi Bangsa

4.2 KESEHATAN

Tabel 4.2.1 Jumlah Fasilitas Kesehatan Menurut Desa di Kecamatan Mirit 2018

Desa/Kelurahan	Rumah Sakit	Rumah Bersalin	Puskesmas	Posyandu	Pukesmas Pembantu	Poskesdes
(1)	(2)	(3)	(4)	(5)	(6)	(7)
1 Mirit Petikusan	-	-	-	4	-	1
2 Tlogodepok	-	-	1	3	-	-
3 Mirit	-	-	-	5	-	1
4 Tlogopragoto	-	-	-	5	-	-
5 Lembupurwo	-	-	-	5	-	1
6 Wiromartan	-	-	-	6	-	-
7 Rowo	-	-	-	4	-	1
8 Singoyudan	-	-	-	2	-	1
9 Wergonayan	-	-	-	4	-	1
10 Selotumpeng	-	-	-	5	-	1
11 Sitibentar	-	-	-	5	-	1
12 Karanggede	-	-	-	4	-	1
13 Kertodeso	-	-	-	6	-	1
14 Patukrejomulyo	-	-	-	3	-	1
15 Patukgawemulyo	-	-	-	5	-	1
16 Mangunranan	-	-	-	6	-	1
17 Pekutan	-	-	-	4	-	1
18 Wirogaten	-	-	-	6	-	1
19 Winong	-	-	-	3	1	-
20 Ngabean	-	-	-	5	-	1
21 Sarwogadung	-	-	-	4	1	-
22 Krubungan	-	-	-	4	-	1
Mirit	-	-	1	98	2	17

Sumber : UPT Puskesmas Mirit

Tabel 4.2.3 Banyaknya Kader Kesehatan, Kader Posyandu dan Sarana Kesehatan di Kecamatan Mirit, 2018

Desa/Kelurahan	Kader Kesehatan	Posyandu	Apotek	Toko Jamu/Obat
(1)	(2)	(3)	(4)	(5)
1 Mirit Petikusan	25	25	-	-
2 Tlogodepok	25	24	1	-
3 Mirit	25	25	-	-
4 Tlogopragoto	25	25	-	1
5 Lembupurwo	25	28	-	-
6 Wiromartan	25	30	-	-
7 Rowo	25	24	-	-
8 Singoyudan	25	18	-	-
9 Wergonayan	25	21	-	-
10 Selotumpeng	25	25	-	-
11 Sitibentar	25	25	-	-
12 Karanggede	25	18	-	-
13 Kertodeso	25	28	-	-
14 Patukrejomulyo	25	20	-	-
15 Patukgawemulyo	25	25	-	-
16 Mangunranan	25	30	-	-
17 Pekutan	25	20	-	-
18 Wirogaten	25	36	-	-
19 Winong	25	25	-	-
20 Ngabean	25	25	-	-
21 Sarwogadung	25	20	1	-
22 Krubungan	25	20	-	-
Mirit	550	537	2	1

Sumber/Source: UPTD Puskesmas Mirit

Tabel 4.2.4 Banyaknya Tenaga Medis Yang Bertugas di Puskesmas Mirit Menurut Jabatannya 2018

Jabatan	Tenaga Kesehatan	
	2017	2018
(1)	(2)	(3)
1 Dokter Umum	3	3
2 Dokter Spesialis	-	-
3 Dokter gigi	1	1
4 Perawat gigi	1	1
5 Bidan	9	8
6 Bidan Desa	22	22
7 Perawat	10	10
8 Apoteker	1	1
9 Asisten Apoteker	1	1
10 Kesehatan Lingkungan	1	2
11 SPPH	-	-
12 Penjaga Kes.TK	-	2
13 PKU/PKE/PEK.Kes SMP	1	1
14 Prakarya Kesehatan	3	3
15 Analis	1	1
16 Petugas Gizi	1	2
17 Rekam Medis	1	1
18 Staf Lainnya	4	4
Mirit	60	63

Sumber/Source: UPTD Puskesmas Mirit

Tabel 4.2.5 Banyaknya Balita Yang Pernah Mendapat Imunisasi Menurut Desa dan Jenis Imunisasi di Kecamatan Mirit, 2018

Desa/Kelurahan	BCG	DPT			Campak
		1	2	3	
(1)	(2)	(3)	(4)	(5)	(6)
1 Mirit Petikusan	24	23	24	28	28
2 Tlogodepok	41	45	42	46	39
3 Mirit	27	28	33	27	24
4 Tlogopragoto	26	30	34	33	20
5 Lembupurwo	53	50	60	60	72
6 Wiromartan	31	30	30	33	32
7 Rowo	25	26	23	27	29
8 Singoyudan	25	20	19	19	14
9 Wergonayan	42	32	36	34	20
10 Selotumpeng	36	41	41	44	23
11 Sitibentar	40	37	29	30	59
12 Karanggede	18	20	19	23	22
13 Kertodeso	44	46	48	43	29
14 Patukrejomulyo	16	13	11	16	23
15 Patukgawemulyo	33	43	43	43	27
16 Mangunranan	46	44	48	49	44
17 Pekutan	29	30	33	35	23
18 Wirogaten	49	42	47	43	45
19 Winong	27	27	32	34	18
20 Ngabean	62	48	57	58	40
21 Sarwogadung	48	36	32	39	34
22 Krubungan	20	18	13	16	13
Mirit	762	729	754	780	678

Sumber : UPTD Puskesmas Mirit

Lanjutan : Tabel 4.2.5

Desa/Kelurahan	Polio				Hepatitis B		
	1	2	3	4	1	2	3
(1)	(7)	(8)	(9)	(10)	(11)	(12)	(13)
1 Mirit Petikusan	24	23	24	28	23	24	28
2 Tlogodepok	40	46	41	46	45	42	46
3 Mirit	28	33	31	29	28	33	27
4 Tlogopragoto	28	32	34	31	30	34	33
5 Lembupurwo	55	51	62	57	50	60	60
6 Wiromartan	30	30	31	33	30	30	33
7 Rowo	25	26	23	28	26	23	27
8 Singoyudan	23	20	19	19	20	19	19
9 Wergonayan	44	32	36	33	32	36	34
10 Selotumpeng	42	39	38	46	41	41	44
11 Sitibentar	41	37	30	30	37	29	30
12 Karanggede	21	19	21	18	20	19	23
13 Kertodeso	47	46	50	43	46	48	43
14 Patukrejomulyo	14	13	11	15	13	11	16
15 Patukgawemulyo	34	43	43	43	43	43	43
16 Mangunranan	46	44	48	49	44	48	49
17 Pekutan	29	30	33	35	30	33	35
18 Wirogaten	49	42	47	44	42	47	43
19 Winong	27	27	36	32	27	32	34
20 Ngabean	65	47	57	58	48	57	58
21 Sarwogadung	46	36	33	41	36	32	39
22 Krubungan	20	18	17	20	18	13	16
Mirit	778	734	765	778	729	754	780

Sumber : UPTD Puskesmas Mirit

Tabel 4.2.6 Banyaknya Kunjungan Pasien Berobat di Puskesmas Mirit menurut Bulan Tahun 2018

Bulan	Bayar	Askes/ BPJS	IGD	Calon Pengantin (CP)	Jumlah
(1)	(2)	(3)	(4)	(5)	(6)
1 Januari	1 308	1 135	264	86	2 793
2 Februari	1 312	1 138	214	70	2 734
3 Maret	1 487	1 275	212	74	3 048
4 April	1 158	1 230	214	44	2 646
5 Mei	1 418	1 391	213	40	3 062
6 Juni	998	944	220	62	2 224
7 Juli	1 449	1 149	211	84	2 893
8 Agustus	1 295	1 682	210	70	3 257
9 September	1 302	1 285	214	88	2 889
10 Oktober	1 544	1 624	190	38	3 396
11 November	1 568	1 434	230	48	3 280
12 Desember	1 329	1 159	219	72	2 779
Mirit	16 168	15 446	2 611	776	35 001

Sumber/Source: UPTD Puskesmas Mirit

Tabel 4.2.7 Jumlah Bayi Lahir, Bayi Berat Badan Lahir Rendah (BBLR), BBLR Dirujuk, dan Bergizi Buruk Menurut Desa di Kecamatan Mirit, 2018

Desa/Kelurahan	Bayi Lahir	Bayi Berat Badan Lahir Rendah (BBLR/LBW)		Gizi Buruk
		Jumlah	Dirujuk	
(1)	(2)	(3)	(4)	(5)
1 Mirit Petikusan	23	-	-	-
2 Tlogodepok	46	-	-	-
3 Mirit	26	-	-	-
4 Tlogopragoto	30	-	-	-
5 Lembupurwo	74	-	-	-
6 Wiromartan	38	-	-	-
7 Rowo	33	-	-	-
8 Singoyudan	24	-	-	-
9 Wergonayan	43	-	-	-
10 Selotumpeng	45	-	-	-
11 Sitibentar	35	-	-	-
12 Karanggede	25	-	-	-
13 Kertodeso	46	-	-	-
14 Patukrejomulyo	23	-	-	-
15 Patukgawemulyo	43	-	-	-
16 Mangunranan	48	-	-	-
17 Pekutan	32	-	-	-
18 Wirogaten	45	-	-	-
19 Winong	24	-	-	-
20 Ngabean	47	-	-	-
21 Sarwogadung	50	-	-	-
22 Krubungan	18	-	-	-
Mirit	818	-	-	-

Sumber : UPTD Puskesmas Mirit

Tabel 4.2.8 Jumlah Kasus HIV/AIDS, IMS, DBD, Diare, TB, dan Malaria Menurut Desa di Kecamatan Mirit, 2018

Desa/Kelurahan	HIV/AIDS	IMS	DBD	Diare	TB	Malaria
		<i>Sexually Transmitted Infection</i>	<i>Dengue Fever</i>	<i>Diarhea</i>	<i>Tuberculosis</i>	
(1)	(2)	(3)	(4)	(5)	(6)	(7)
1 Mirit Petikusan	na	na	-	33	1	-
2 Tlogodepok	na	na	-	69	1	-
3 Mirit	na	na	-	31	2	-
4 Tlogopragoto	na	na	-	21	-	-
5 Lembupurwo	na	na	-	96	1	-
6 Wiromartan	na	na	-	101	-	-
7 Rowo	na	na	-	54	-	-
8 Singoyudan	na	na	-	33	3	-
9 Wergonayan	na	na	1	31	1	-
10 Selotumpeng	na	na	-	33	-	-
11 Sitibentar	na	na	-	60	-	-
12 Karanggede	na	na	-	41	-	-
13 Kertodeso	na	na	2	61	3	-
14 Patukrejomulyo	na	na	-	14	-	-
15 Patukgawemulyo	na	na	-	15	1	-
16 Mangunranan	na	na	-	36	-	-
17 Pekutan	na	na	-	56	-	-
18 Wirogaten	na	na	-	46	1	-
19 Winong	na	na	-	38	-	-
20 Ngabean	na	na	-	11	-	-
21 Sarwogadung	na	na	-	42	-	-
22 Krubungan	na	na	1	29	2	-
Mirit	4	8	4	951	16	-

sumber : UPTD Puskesmas Mirit

**Data HIV dan IMS Tidak dapat di pulikasikan samapi tingkat Alamat Desa

Tabel 4.2.9 Jumlah Pasangan Usia Subur dan Peserta KB Aktif Menurut Desa di Kecamatan Mirit, 2018

Desa/Kelurahan	Jumlah PUS	Peserta KB Aktif			
		IUD	MOW	MOP	Kondom
(1)	(2)	(3)	(4)	(5)	(6)
1 Mirit Petikusan	419	55	23	12	4
2 Tlogodepok	746	46	4	1	2
3 Mirit	487	94	26	7	1
4 Tlogopragoto	565	79	12	-	1
5 Lembupurwo	1 148	46	19	3	-
6 Wiromartan	429	27	56	3	6
7 Rowo	440	55	7	9	6
8 Singoyudan	311	55	24	9	3
9 Wergonayan	627	72	23	1	4
10 Selotumpeng	599	70	50	-	5
11 Sitibentar	529	31	9	1	4
12 Karanggede	461	60	-	3	3
13 Kertodeso	555	63	17	10	3
14 Patukrejomulyo	271	46	12	7	-
15 Patukgawemulyo	473	55	14	26	3
16 Mangunranan	568	75	9	6	7
17 Pekutan	332	79	9	-	2
18 Wirogaten	720	99	12	6	5
19 Winong	408	17	20	6	5
20 Ngabean	787	24	19	1	3
21 Sarwogadung	665	34	24	1	9
22 Krubungan	216	53	13	-	6
Mirit	11 756	1 236	402	112	82

Sumber : Korwil Sosial dan PPKB Kecamatan Mirit

Lanjutan Tabel 4.2.9

Desa/Kelurahan	Peserta KB Aktif			
	Implan	Suntikan	Pil	Jumlah
(1)	(7)	(8)	(9)	(10)
1 Mirit Petikusan	101	136	14	345
2 Tlogodepok	155	179	25	412
3 Mirit	139	49	12	328
4 Tlogopragoto	242	72	0	406
5 Lembupurwo	134	66	176	443
6 Wiromartan	137	85	24	337
7 Rowo	42	194	13	326
8 Singoyudan	77	74	11	254
9 Wergonayan	205	17	43	366
10 Selotumpeng	300	14	35	474
11 Sitibentar	120	104	27	296
12 Karanggede	63	147	17	293
13 Kertodeso	0	202	83	378
14 Patukrejomulyo	50	31	21	166
15 Patukgawemulyo	47	107	19	271
16 Mangunranan	59	105	77	338
17 Pekutan	54	94	45	283
18 Wirogaten	109	229	50	510
19 Winong	44	10	43	145
20 Ngabean	88	207	85	427
21 Sarwogadung	66	29	96	259
22 Krubungan	29	25	22	148
Mirit	2 261	2 175	938	7 206

Sumber/Source: Korwil Sosial dan PPKB Kecamatan Mirit

Lanjutan Tabel 4.2.9

Desa/Kelurahan	PUS Bukan Peserta KB				Jumlah
	Hamil	Ingin Anak Segera	Ingin Anak Tunda	Tidak Ingin Anak Lagi	
(1)	(11)	(12)	(13)	(14)	(15)
1 Mirit Petikusan	12	18	8	8	46
2 Tlogodepok	11	33	35	48	127
3 Mirit	11	26	22	12	71
4 Tlogopragoto	5	40	34	10	89
5 Lembupurwo	18	40	44	50	152
6 Wiromartan	13	26	12	10	61
7 Rowo	8	27	10	20	65
8 Singoyudan	6	20	8	4	38
9 Wergonayan	17	34	26	23	100
10 Selotumpeng	5	19	6	16	46
11 Sitibentar	15	26	10	8	59
12 Karanggede	12	13	3	6	34
13 Kertodeso	17	27	8	8	60
14 Patukrejomulyo	6	16	6	25	53
15 Patukgawemulyo	11	14	46	28	99
16 Mangunranan	23	21	36	40	120
17 Pekutan	5	13	8	16	42
18 Wirogaten	25	29	10	16	80
19 Winong	11	26	7	16	60
20 Ngabean	19	45	21	10	95
21 Sarwogadung	8	20	13	14	55
22 Krubungan	6	24	9	12	51
Mirit	264	557	382	400	1 603

Sumber/Source: Korwil Sosial dan PPKB Kecamatan Mirit

4.3 AGAMA

Tabel 4.3.1 Jumlah Penduduk Menurut Desa dan Agama yang Dianut di Kecamatan Mirit, 2018

Desa/Kelurahan	Islam	Protestan	Katolik	Hindu	Budha	Lainnya
(1)	(2)	(3)	(4)	(5)	(6)	(7)
1 Mirit Petikusan	1 447	-	-	-	-	-
2 Tlogodepok	2 557	1	-	-	-	-
3 Mirit	1 637	-	-	-	-	-
4 Tlogopragoto	1 699	-	-	-	-	-
5 Lembupurwo	3 487	-	-	-	-	-
6 Wiromartan	1 636	-	-	-	-	-
7 Rowo	1 508	28	-	-	-	-
8 Singoyudan	1 150	-	-	-	-	-
9 Wergonayan	1 895	-	-	-	2	-
10 Selotumpeng	2 365	-	-	-	-	-
11 Sitibentar	2 021	-	-	-	-	-
12 Karanggede	1 426	-	-	-	-	-
13 Kertodeso	3 107	-	-	-	-	-
14 Patukrejomulyo	1 133	-	-	-	-	-
15 Patukawemulyo	1 611	-	-	-	-	-
16 Mangunranan	2 147	-	-	-	-	-
17 Pekutan	1 902	-	-	-	-	-
18 Wirogaten	2 753	4	-	-	-	-
19 Winong	1 465	3	-	-	-	-
20 Ngabean	3 403	-	-	-	-	-
21 Sarwogadung	2 777	-	-	-	-	-
22 Krubungan	1 094	-	-	-	-	-
Mirit	44 220	36	-	-	2	-

Sumber: Kantor Kecamatan Mirit

Tabel 4.3.2 Jumlah Tempat Peribadatan Menurut Desa di Kecamatan Mirit, 2018

Desa/Kelurahan	Masjid	Mushola	Gereja protestan	Gereja katolik	Pura	Vihara
(1)	(2)	(3)	(4)	(5)	(6)	(7)
1 Mirit Petikusan	2	6	-	-	-	-
2 Tlogodepok	4	7	-	-	-	-
3 Mirit	1	7	-	-	-	-
4 Tlogopragoto	2	7	-	-	-	-
5 Lembupurwo	4	13	-	-	-	-
6 Wiromartan	1	6	-	-	-	-
7 Rowo	2	3	-	1	-	-
8 Singoyudan	1	3	-	-	-	-
9 Wergonayan	2	10	-	-	-	-
10 Selotumpeng	3	8	-	-	-	-
11 Sitibentar	2	9	-	-	-	-
12 Karanggede	3	5	-	-	-	-
13 Kertodeso	7	11	-	-	-	-
14 Patukrejomulyo	3	6	-	-	-	-
15 Patugawemulyo	3	7	-	-	-	-
16 Mangunranan	4	21	-	-	-	-
17 Pekutan	3	14	-	-	-	-
18 Wirogaten	8	11	-	-	-	-
19 Winong	2	10	-	-	-	-
20 Ngabean	5	9	-	-	-	-
21 Sarwogadung	2	17	-	-	-	-
22 Krubungan	1	8	-	-	-	-
Mirit	65	198	-	1	-	-

Sumber : KUA Kecamatan Mirit

Tabel 4.3.3 Jumlah Tempat Pondok Pesantren Menurut Desa di Kecamatan Mirit Tahun 2018

Desa/Kelurahan	Pondok Pesantren	Santri	Ustad
(1)	(2)	(3)	(4)
1 Mirit Petikusan	-	-	-
2 Tlogodepok	-	-	-
3 Mirit	-	-	-
4 Tlogopragoto	-	-	-
5 Lembupurwo	-	-	-
6 Wiromartan	-	-	-
7 Rowo	-	-	-
8 Singoyudan	-	-	-
9 Wergonayan	-	-	-
10 Selotumpeng	-	-	-
11 Sitibentar	1	96	15
12 Karanggede	-	-	-
13 Kertodeso	-	-	-
14 Patukrejomulyo	-	-	-
15 Patukgawemulyo	-	-	-
16 Mangunranan	1	69	13
17 Pekutan	-	-	-
18 Wirogaten	-	-	-
19 Winong	-	-	-
20 Ngabeian	1	83	12
21 Sarwogadung	-	-	-
22 Krubungan	1	46	9
Mirit	4	294	49

Sumber : Pondok Pesantren Terkait

Tabel 4.3.4 Jumlah Kejadian Nikah, Talak, Cerai, Rujuk (NTCR) Menurut Bulan di Kecamatan Mirit Tahun 2018

	Bulan	Nikah	Talak	Cerai	Rujuk
	(1)	(2)	(3)	(4)	(5)
1	Januari	39	-	-	-
2	Februari	23	-	8	-
3	Maret	28	2	2	-
4	April	31	-	-	-
5	Mei	23	3	3	-
6	Juni	31	-	-	-
7	Juli	55	-	-	-
8	Agustus	78	-	4	-
9	September	38	1	2	-
10	Oktober	30	-	-	-
11	November	26	2	7	-
12	Desember	88	-	4	-
	Jumlah	490	8	30	-

Sumber/Source: KUA Kecamatan Mirit

4.4 KEMISKINAN/POVERTY

Tabel 4.4.1 Jumlah Keluarga Menurut Desa dan Klasifikasi Keluarga di Kecamatan Mirit, 2018

Desa/Kelurahan	Pra Sejahtera	Keluarga Sejahtera				Jumlah
		I	II	III	III+	
(1)	(2)	(3)	(4)	(5)	(6)	(7)
1 Mirit Petikusan	156	111	99	40	9	415
2 Tlogodepok	268	103	201	126	19	717
3 Mirit	161	112	81	99	11	464
4 Tlogopragoto	266	144	38	42	14	504
5 Lembupurwo	248	484	199	45	12	988
6 Wiromartan	134	81	70	159	29	473
7 Rowo	99	53	288	43	14	497
8 Singoyudan	117	82	74	73	6	352
9 Wergonayan	214	147	121	74	7	563
10 Selotumpeng	214	181	193	77	36	701
11 Sitibentar	184	165	120	64	16	549
12 Karanggede	149	107	102	57	27	442
13 Kertodeso	185	333	217	172	27	934
14 Patukrejomulyo	199	46	33	43	3	324
15 Patukgawemulyo	225	99	109	64	10	507
16 Mangunranan	234	236	67	33	43	613
17 Pekutan	103	161	168	123	24	579
18 Wirogaten	288	238	162	153	27	868
19 Winong	104	129	129	92	48	502
20 Ngabean	296	219	171	320	36	1 042
21 Sarwogadung	109	416	185	144	11	865
22 Krubungan	77	42	87	88	18	312
Mirit	4 030	3 689	2 914	2 131	447	13 211

Sumber : Korwil Sosial dan PPKB Kecamatan Mirit

Tabel 4.4.2 Banyaknya Rumah Tangga Penerima KPS, Penerima Raskin Tahun 2017, Penerima Bantuan Pangan Non Tunai (BPNT) Tahun 2019, Penerima PKH menurut Desa di Kecamatan Mirit

Desa/Kelurahan	Rumah Tangga Penerima KPS	Penerima Raskin 2017	Bantuan	Penerima Program PKH Tahun 2019
			Pangan Non Tunai (BPNT) Tahun 2019	
(1)	(2)	(3)	(4)	(5)
1 Mirit Petikusan	153	171	129	72
2 Tlogodepok	270	266	221	113
3 Mirit	139	141	111	64
4 Tlogopragoto	192	234	210	101
5 Lembupurwo	374	411	303	165
6 Wiromartan	144	178	131	80
7 Rowo	162	153	126	68
8 Singoyudan	151	147	119	72
9 Wergonayan	273	230	206	89
10 Selotumpeng	322	294	214	129
11 Sitibentar	205	239	192	120
12 Karanggede	155	160	127	67
13 Kertodeso	300	266	236	145
14 Patukrejomulyo	112	128	113	81
15 Patukgawemulyo	193	200	175	127
16 Mangunranan	214	193	165	146
17 Pekutan	129	143	101	107
18 Wirogaten	241	256	193	154
19 Winong	124	125	120	82
20 Ngabean	260	282	243	197
21 Sarwogadung	203	229	210	143
22 Krubungan	100	112	103	78
Mirit	4 416	4 558	3 748	2 400

Sumber : Petugas TKSK Kecamatan Mirit

Tabel 4.4.3 Banyaknya KK Penerima Bantuan Pangan Non Tunai (BPNT) setiap Bulan menurut Desa di Kecamatan Mirit Tahun 2018

Desa/Kelurahan	KK	Bulan			
		Januari Rp	Februari Rp	Maret Rp	April Rp
(1)	(2)	(3)	(4)	(5)	(6)
1 Mirit Petikusan	129	14 190 000	14 190 000	14 190 000	14 190 000
2 Tlogodepok	221	24 310 000	24 310 000	24 310 000	24 310 000
3 Mirit	111	12 210 000	12 210 000	12 210 000	12 210 000
4 Tlogopragoto	210	23 100 000	23 100 000	23 100 000	23 100 000
5 Lembupurwo	303	33 330 000	33 330 000	33 330 000	33 330 000
6 Wiromartan	131	14 410 000	14 410 000	14 410 000	14 410 000
7 Rowo	126	13 860 000	13 860 000	13 860 000	13 860 000
8 Singoyudan	119	13 090 000	13 090 000	13 090 000	13 090 000
9 Wergonayan	206	22 660 000	22 660 000	22 660 000	22 660 000
10 Selotumpeng	214	23 540 000	23 540 000	23 540 000	23 540 000
11 Sitibentar	192	21 120 000	21 120 000	21 120 000	21 120 000
12 Karanggede	127	13 970 000	13 970 000	13 970 000	13 970 000
13 Kertodeso	236	25 960 000	25 960 000	25 960 000	25 960 000
14 Patukrejomulyo	113	12 430 000	12 430 000	12 430 000	12 430 000
15 Patukgawemulyo	175	19 250 000	19 250 000	19 250 000	19 250 000
16 Mangunranan	165	18 150 000	18 150 000	18 150 000	18 150 000
17 Pekutan	101	11 110 000	11 110 000	11 110 000	11 110 000
18 Wirogaten	193	21 230 000	21 230 000	21 230 000	21 230 000
19 Winong	120	13 200 000	13 200 000	13 200 000	13 200 000
20 Ngabean	243	26 730 000	26 730 000	26 730 000	26 730 000
21 Sarwogadung	210	23 100 000	23 100 000	23 100 000	23 100 000
22 Krubungan	103	11 330 000	11 330 000	11 330 000	11 330 000
Mirit	3 748	412 280 000	412 280 000	412 280 000	412 280 000

Sumber : Petugas TKSK Kecamatan Mirit

*) Setiap KPM menentukan sendiri besaran pembelian Beras dan Telur senilai Rp. 110.000,- perbulan

Lanjutan : Tabel 4.4.3

Desa/Kelurahan	Bulan			
	Mei Rp	Juni	Rp Juli	Rp Agustus Rp
(1)	(7)	(8)	(9)	(10)
1 Mirit Petikusan	14 190 000	14 190 000	14 190 000	14 190 000
2 Tlogodepok	24 310 000	24 310 000	24 310 000	24 310 000
3 Mirit	12 210 000	12 210 000	12 210 000	12 210 000
4 Tlogopragoto	23 100 000	23 100 000	23 100 000	23 100 000
5 Lembupurwo	33 330 000	33 330 000	33 330 000	33 330 000
6 Wiromartan	14 410 000	14 410 000	14 410 000	14 410 000
7 Rowo	13 860 000	13 860 000	13 860 000	13 860 000
8 Singoyudan	13 090 000	13 090 000	13 090 000	13 090 000
9 Wergonayan	22 660 000	22 660 000	22 660 000	22 660 000
10 Selotumpeng	23 540 000	23 540 000	23 540 000	23 540 000
11 Sitibentar	21 120 000	21 120 000	21 120 000	21 120 000
12 Karanggede	13 970 000	13 970 000	13 970 000	13 970 000
13 Kertodeso	25 960 000	25 960 000	25 960 000	25 960 000
14 Patukrejomulyo	12 430 000	12 430 000	12 430 000	12 430 000
15 Patukgawemulyo	19 250 000	19 250 000	19 250 000	19 250 000
16 Mangunranan	18 150 000	18 150 000	18 150 000	18 150 000
17 Pekutan	11 110 000	11 110 000	11 110 000	11 110 000
18 Wirogaten	21 230 000	21 230 000	21 230 000	21 230 000
19 Winong	13 200 000	13 200 000	13 200 000	13 200 000
20 Ngabean	26 730 000	26 730 000	26 730 000	26 730 000
21 Sarwogadung	23 100 000	23 100 000	23 100 000	23 100 000
22 Krubungan	11 330 000	11 330 000	11 330 000	11 330 000
Mirit	412 280 000	412 280 000	412 280 000	412 280 000

Sumber : Petugas TKSK Kecamatan Mirit

*) Setiap KPM menentukan sendiri besaran pembelian Beras dan Telur senilai Rp. 110.000,- perbulan

Lanjutan : Tabel 4.4.3

Desa/Kelurahan	Bulan				Total
	September Rp	Oktober Rp	November Rp	Desember Rp	
(1)	(11)	(12)	(13)	(14)	(15)
1 Mirit Petikusan	14 190 000	14 190 000	14 190 000	14 190 000	170 280 000
2 Tlogodepok	24 310 000	24 310 000	24 310 000	24 310 000	291 720 000
3 Mirit	12 210 000	12 210 000	12 210 000	12 210 000	146 520 000
4 Tlogopragoto	23 100 000	23 100 000	23 100 000	23 100 000	277 200 000
5 Lembupurwo	33 330 000	33 330 000	33 330 000	33 330 000	399 960 000
6 Wiromartan	14 410 000	14 410 000	14 410 000	14 410 000	172 920 000
7 Rowo	13 860 000	13 860 000	13 860 000	13 860 000	166 320 000
8 Singoyudan	13 090 000	13 090 000	13 090 000	13 090 000	157 080 000
9 Wergonayan	22 660 000	22 660 000	22 660 000	22 660 000	271 920 000
10 Selotumpeng	23 540 000	23 540 000	23 540 000	23 540 000	282 480 000
11 Sitibentar	21 120 000	21 120 000	21 120 000	21 120 000	253 440 000
12 Karanggede	13 970 000	13 970 000	13 970 000	13 970 000	167 640 000
13 Kertodeso	25 960 000	25 960 000	25 960 000	25 960 000	311 520 000
14 Patukrejomulyo	12 430 000	12 430 000	12 430 000	12 430 000	149 160 000
15 Patukgawemulyo	19 250 000	19 250 000	19 250 000	19 250 000	231 000 000
16 Mangunranan	18 150 000	18 150 000	18 150 000	18 150 000	217 800 000
17 Pekutan	11 110 000	11 110 000	11 110 000	11 110 000	133 320 000
18 Wirogaten	21 230 000	21 230 000	21 230 000	21 230 000	254 760 000
19 Winong	13 200 000	13 200 000	13 200 000	13 200 000	158 400 000
20 Ngabean	26 730 000	26 730 000	26 730 000	26 730 000	320 760 000
21 Sarwogadung	23 100 000	23 100 000	23 100 000	23 100 000	277 200 000
22 Krubungan	11 330 000	11 330 000	11 330 000	11 330 000	135 960 000
Mirit	412 280 000	412 280 000	412 280 000	412 280 000	4 947 360 000

Sumber : Petugas TSKK Kecamatan Mirit

*) Setiap KPM menentukan sendiri besaran pembelian Beras dan Telur senilai Rp. 110.000,- perbulan

Tabel 4.4.4 Banyaknya Penyandang Cacat menurut Desa di Kecamatan Mirit dan Jenis Kecatatannya Tahun 2018

Desa/Kelurahan	Cacat Tubuh	Cacat Netra	Cacat Wicara	Cacat Jiwa	Cacat Lainnya
(1)	(2)	(3)	(4)	(5)	(6)
1 Mirit Petikusan	1	2	1	4	-
2 Tlogodepok	3	1	1	8	2
3 Mirit	3	4	2	1	2
4 Tlogopragoto	4	2	3	8	3
5 Lembupurwo	2	2	4	9	4
6 Wiromartan	5	-	-	3	-
7 Rowo	1	3	1	6	-
8 Singoyudan	1	-	1	3	-
9 Wergonayan	1	-	2	9	-
10 Selotumpeng	-	2	1	2	-
11 Sitibentar	8	2	3	3	1
12 Karanggede	2	3	1	4	-
13 Kertodeso	4	4	2	4	-
14 Patukrejomulyo	1	-	3	5	1
15 Patukgawemulyo	-	-	2	4	-
16 Mangunranan	-	1	3	11	1
17 Pekutan	1	2	1	5	1
18 Wirogaten	3	3	3	6	-
19 Winong	3	1	1	3	2
20 Ngabean	1	1	-	4	2
21 Sarwogadung	-	6	2	10	1
22 Krubungan	2	2	3	9	3
Mirit	46	41	40	121	23

Sumber: Kantor Kecamatan Mirit

PERTANIAN 5

Total Produksi Padi

24.631 Ton



Populasi Ternak



4.896

Sapi
Potong

2.444
Kambing



Total
Luas Panen

4.528

Hektar



21.352

Itik



ULASAN

Tanaman Pangan

Kecamatan Mirit pada tahun 2018, produksi padi (padi sawah dan padi ladang) mengalami Kenaikan 5,94 persen dibandingkan dengan tahun 2017, atau dari 23.248 ton menjadi 24.631 ton. Sedangkan untuk luas panen padi juga bertambah sebesar 11,71% dalam periode yang sama. Meningkatnya produksi padi tahun 2018 dipengaruhi ada desa yang melakukan tanam padi 3 kali dalam setahun yaitu di desa Singoyudan. Produktivitas padi ladang pada tahun 2018 ada kenaikan sedikit dibandingkan tahun 2017 yaitu 23.85%. hal ini di pengaruhi curah hujan yang tinggi pada tahun 2018 sehingga kecukupan air pada tanaman padi ladang.

Selain sebagai produsen padi, Kecamatan Mirit juga merupakan produsen berbagai tanaman palawija (jagung, ketela pohon, ketela rambat, kacang tanah, kacang kedelai, dan kacang hijau). Pada tahun 2018 komoditas palawija yang mengalami kenaikan produksi adalah, jagung.

Hortikultura

Tanaman sayuran semusim pada tahun 2018 sebagian besar mengalami kenaikan produksi. Sayuran semusim yang produksinya cukup besar diantaranya adalah Cabe Besar, Kacang Panjang, Ketimun, dan Terong. Produksi cabai merah keriting di Kecamatan Mirit pada tahun 2018 mencapai 2.151 Kwintal. Sentra produksi Cabai ada di Desa Lembupurwo, Wiromartan, Tlogodepok dan Mirit Petkusun. Produksi cabe Rawit pada tahun 2018 mencapai 2.084 kwintal, Produksi Terong di Kecamatan Mirit Mencapai 4.326 kwntal daerah selatan Kecamatan Mirit merupakan penghasil tanaman sayuran semusim.

Peternakan

Progran Pemerintah dalam Swasembada daging di sambut baik oleh peternak di Kecamatan Mirit, terlihat populasi ternak besar dan Kecil yang paling banyak adalah sapi potong 4.896 ekor, Kambing sebanyak 2.444 domba 1.190 sedangkan kuda hanya 17 ekor. Namun untuk ternak kerbau beberapa tahun terahir ini

PERTANIAN

mengalami penurunan populasinya hanya tinggal 8 ekor.

Sedangkan populasi unggas, tiga jenis yang paling banyak adalah ayam ras pedaging yang mencapai 191.314 ekor yang banyak di kembangkan di daerah selatan wilayah Kecamatan Mirit, ayam Kampung/ayam sayur mencapai 153.295 ekor dan itik 21.352 ekor.

Perikanan

Potensi perikanan laut di Kecamatan Mirit masih belum sepenuhnya dapat di manfaatkan oleh masyarakat, keterbatasan sarana prasarana dan faktor cuaca masih sebagai penyebab naik dan turunnya produksi perikanan di Kecamatan Mirit. Data dari TPI Rowo Tercatat jumlah perahu motor tempel pada tahun 2018 berjumlah 62 unit prahu tanpa motor ada 4 unit. Produksi ikan dari kegiatan perikanan laut yang tercatat pada tahun 2018 mengalami penurunan 10 persen dari tahun 2017 atau 6.471 kg menjadi 5.821 kg. Hal ini di penaruhi oleh cuaca yang ekstrim sehingga nelayan tidak dapat melaut. Selama tahun 2018 di TPI Rowo hanya ada lelang 4 bulan saja. Selain ikan laut di Kecamatan Mirit juga di kembangkan perikanan air tawar di kolam-kolam, Produksi ikan air tawar mencapai 16.249 kg yang sebagian besar jenis ikan lele.

5.1 TANAMAN PANGAN

Tabel 5.1.1 Luas Lahan Sawah Menurut Kecamatan dan Jenis Pengairan di Kecamatan Mirit (hektar), 2018

Desa/Kelurahan	Irigasi	Non Irigasi	Jumlah
(1)	(2)	(3)	(4)
1 Mirit Petikusan	-	-	-
2 Tlogodepok	-	-	-
3 Mirit	-	3,33	3,33
4 Tlogopragoto	-	-	-
5 Lembupurwo	-	-	-
6 Wiromartan	-	-	-
7 Rowo	-	144,82	144,82
8 Singoyudan	-	119,87	119,87
9 Wergonayan	19,00	100,74	119,74
10 Selotumpeng	20,00	129,60	149,60
11 Sitibentar	30,00	104,45	134,45
12 Karanggede	85,00	25,67	110,67
13 Kertodeso	90,00	28,90	118,90
14 Patukrejomulyo	82,00	29,49	111,49
15 Patukgawemulyo	151,02	-	151,02
16 Mangunranan	65,00	11,55	76,55
17 Pekutan	80,00	4,32	84,32
18 Wirogaten	240,00	53,57	293,57
19 Winong	35,42	13,55	48,97
20 Ngabean	130,00	50,03	180,03
21 Sarwogadung	116,65	-	116,65
22 Krubungan	66,03	-	66,03
Mirit	1 210,12	819,89	2 030,01

Sumber/Source: Balai Penyuluhan Pertanian dan Pangan Kecamatan Mirit

Tabel 5.1.2 Luas Lahan Tegal/Kebun, Ladang/Huma, dan Lahan yang Sementara Tidak Diusahakan Menurut Desa di Kecamatan Mirit, 2018

Desa/Kelurahan	Tegal/ Kebun	Ladang/ Huma	Sementara Tidak Diusahakan
(1)	(2)	(3)	(4)
1 Mirit Petikusan	-	79,47	-
2 Tlogodepok	-	174,53	-
3 Mirit	-	65,41	-
4 Tlogopragoto	-	75,22	-
5 Lembupurwo	-	324,32	-
6 Wiromartan	-	167,02	-
7 Rowo	-	-	-
8 Singoyudan	-	-	-
9 Wergonayan	-	23,39	-
10 Selotumpeng	-	25,88	-
11 Sitibentar	-	-	-
12 Karanggede	-	35,00	-
13 Kertodeso	-	70,65	-
14 Patukrejomulyo	-	-	-
15 Patukgawemulyo	-	17,18	-
16 Mangunranan	-	36,28	-
17 Pekutan	-	60,65	-
18 Wirogaten	-	0,11	-
19 Winong	-	29,76	-
20 Ngabean	-	91,65	-
21 Sarwogadung	-	47,24	-
22 Krubungan	-	-	-
Mirit	-	1 323,76	-

Sumber : Balai Penyuluhan Pertanian dan Pangan Kecamatan Mirit

Tabel 5.1.3 Luas Panen Padi Sawah dan Padi Ladang Menurut Desa di Kecamatan Mirit (hektar), 2018

Desa/Kelurahan	Padi Sawah		Padi Ladang	
	Luas Panen (Ha)	Produksi (Ton)	Luas Panen (Ha)	Produksi (Ton)
(1)	(2)	(3)	(4)	(5)
1 Mirit Petikusan	-	-	58,40	297,84
2 Tlogodepok	-	-	68,90	338,30
3 Mirit	3,40	17,85	39,30	149,34
4 Tlogopragoto	-	-	38,20	191,00
5 Lembupurwo	-	-	43,50	165,30
6 Wiromartan	-	-	46,70	237,24
7 Rowo	289,64	1 464,42	-	-
8 Singoyudan	335,64	1 678,18	-	-
9 Wergonayan	311,32	1 556,62	-	-
10 Selotumpeng	299,20	1 525,92	8,50	49,55
11 Sitibentar	268,90	1 398,28	-	-
12 Karanggede	221,34	1 119,98	-	-
13 Kertodeso	237,80	1 312,66	-	-
14 Patukrejomulyo	222,98	1 337,88	-	-
15 Patukgawemulyo	302,04	1 742,77	-	-
16 Mangunranan	153,10	811,43	-	-
17 Pekutan	168,64	979,80	-	-
18 Wirogaten	587,14	3 366,73	-	-
19 Winong	97,94	597,43	-	-
20 Ngabean	360,06	2 076,83	-	-
21 Sarwogadung	233,30	1 357,81	-	-
22 Krubungan	132,06	857,86	-	-
Mirit	4 224,50	23 202,44	303,50	1 428,57

Sumber : Balai Penyuluhan Pertanian dan Pangan Kecamatan Mirit

Tabel 5.1.4 Luas Panen dan Produksi Palawija Menurut Desa di Kecamatan Mirit (hektar), 2018

Desa/Kelurahan	Jagung		Ubi kayu		Kacang Tanah	
	Luas Panen (Ha)	Jagung (Ton)	Luas Panen (Ha)	Produksi (Ton)	Luas Panen (Ha)	Produksi (Ton)
(1)	(2)	(3)	(4)	(5)	(6)	(7)
1 Mirit Petikusan	44,00	286,00	0,60	12,42	3,25	3,11
2 Tlogodepok	66,00	438,90	1,00	20,70	6,25	6,88
3 Mirit	39,00	257,91	0,50	10,35	2,20	2,56
4 Tlogopragoto	37,60	248,16	0,60	12,42	3,60	3,96
5 Lembupurwo	83,60	561,21	1,60	32,62	3,40	3,74
6 Wiromartan	63,00	416,62	-	-	2,80	3,36
7 Rowo	6,50	44,93	-	-	-	-
8 Singoyudan	9,40	64,98	-	-	1,80	2,16
9 Wergonayan	5,20	39,86	0,70	17,99	2,40	2,88
10 Selotumpeng	18,70	129,27	-	-	2,30	2,76
11 Sitibentar	14,30	98,86	-	-	4,30	5,16
12 Karanggede	3,80	26,27	-	-	0,90	1,08
13 Kertodeso	2,50	17,28	-	-	1,30	1,69
14 Patukrejomulyo	-	-	-	-	-	-
15 Patukgawemulyo	-	-	-	-	-	-
16 Mangunranan	4,80	35,58	-	-	1,85	2,59
17 Pekutan	4,60	34,56	-	-	2,75	4,13
18 Wirogaten	1,20	8,30	-	-	-	-
19 Winong	9,30	69,87	-	-	0,30	0,36
20 Ngabean	2,10	16,41	-	-	0,60	0,79
21 Sarwogadung	2,40	18,18	-	-	-	-
22 Krubungan	-	-	-	-	-	-
Mirit	418,00	2 813,14	5,00	106,50	40,00	47,20

Sumber : Balai Penyuluhan Pertanian dan Pangan Kecamatan Mirit

Tabel 5.1.5. Luas Panen dan Produksi Tanaman Holtikultura Menurut Desa di Kecamatan Mirit (hektar), 2018

Desa/Kelurahan	Cabai Merah		Cabai Rawit		Terong	
	Luas Panen (Ha)	Produksi (kwt)	Luas Panen (Ha)	Produksi (kwt)	Luas Panen (Ha)	Produksi (kwt)
(1)	(2)	(3)	(4)	(5)	(6)	(7)
1 Mirit Petikusan	4,50	211,45	7,10	228,00	6,30	594,72
2 Tlogodepok	4,30	199,95	9,30	297,60	7,10	684,44
3 Mirit	5,70	267,90	8,00	256,00	4,60	434,24
4 Tlogopragoto	4,60	216,20	6,90	241,50	3,90	375,96
5 Lembupurwo	9,80	460,60	14,80	503,20	11,50	1 085,60
6 Wiromartan	5,50	258,50	12,50	412,50	7,70	775,08
7 Rowo	1,30	59,80	1,30	42,90	-	-
8 Singoyudan	1,10	51,70	0,60	19,80	-	-
9 Wergonayan	1,20	54,00	0,60	19,80	-	-
10 Selotumpeng	1,20	56,40	1,20	39,60	1,90	183,16
11 Sitibentar	2,20	103,40	0,70	23,10	1,60	154,24
12 Karanggede	0,80	36,80	-	-	0,40	38,56
13 Kertodeso	0,50	22,50	-	-	-	-
14 Patukrejomulyo	0,40	18,40	-	-	-	-
15 Patukgawemulyo	0,30	13,80	-	-	-	-
16 Mangunranan	0,60	27,60	-	-	-	-
17 Pekutan	0,80	36,80	-	-	-	-
18 Wirogaten	0,30	13,80	-	-	-	-
19 Winong	0,50	23,00	-	-	-	-
20 Ngabean	0,40	18,40	-	-	-	-
21 Sarwogadung	-	-	-	-	-	-
22 Krubungan	-	-	-	-	-	-
Mirit	46,00	2 151,00	63,00	2 084,00	45,00	4 326,00

Sumber : Balai Penyuluhan Pertanian dan Pangan Kecamatan Mirit

5.2 PETERNAKAN/LIVESTOCK

Tabel 5.2.1 Populasi Ternak Desa Kecamatan dan Jenis Ternak di Kecamatan Mirit, 2018

Desa/Kelurahan	Sapi Perah	Sapi Potong	Kerbau	Kuda	Kambing	Domba	Babi
(1)	(2)	(3)	(4)	(5)	(6)	(7)	(8)
1 Mirit Petikusan	-	266	-	1	165	52	-
2 Tlogodepok	-	428	-	-	146	195	-
3 Mirit	-	239	-	-	147	63	-
4 Tlogopragoto	-	215	-	-	129	36	-
5 Lembupurwo	-	439	-	-	112	48	-
6 Wiromartan	-	363	-	-	102	43	-
7 Rowo	-	239	-	2	91	32	-
8 Singoyudan	-	257	-	2	106	49	-
9 Wergonayan	-	477	-	3	88	14	-
10 Selotumpeng	-	376	-	-	93	32	-
11 Sitibentar	-	288	-	-	93	43	-
12 Karanggede	-	196	-	2	98	58	-
13 Kertodeso	-	151	-	2	144	54	-
14 Patukrejomulyo	-	79	-	-	95	52	-
15 Patukgawemulyo	-	219	-	-	82	65	-
16 Mangunranan	-	88	-	-	124	73	-
17 Pekutan	-	92	4	2	141	54	-
18 Wirogaten	-	61	-	-	85	68	-
19 Winong	-	47	3	2	93	11	-
20 Ngabean	-	201	-	-	110	51	-
21 Sarwogadung	-	137	-	1	133	51	-
22 Krubungan	-	38	1	-	67	46	-
Mirit	-	4 896	8	17	2 444	1 190	-

Sumber : Petugas Peternakan Kecamatan Mirit

Tabel 5.2.2 Populasi Unggas Menurut Desa dan Jenis Unggas di Kecamatan Mirit, 2018

Desa/Kelurahan	Ayam Kampung	Ayam Petelur	Ayam Pedaging	Itik	Itik Manila
(1)	(2)	(3)	(4)	(5)	(6)
01 Mirit Petikusan	5 694	-	-	195	68
02 Tlogodepok	7 786	-	20 000	169	103
03 Mirit	5 864	-	10 000	238	76
04 Tlogopragoto	6 896	-	-	162	88
05 Lembupurwo	10 785	-	80 314	138	113
06 Wiromartan	7 626	-	39 000	154	124
07 Rowo	5 339	-	32 000	878	89
08 Singoyudan	5 798	-	-	661	118
09 Wergonayan	8 632	-	-	591	98
10 Selotumpeng	9 311	-	-	832	65
11 Sitibentar	6 489	-	-	281	124
12 Karanggede	4 921	-	-	2 281	104
13 Kertodeso	8 166	-	-	2 237	117
14 Patukrejomulyo	3 958	-	-	986	118
15 Patukgawemulyo	5 389	-	10 000	1 079	103
16 Mangunranan	6 882	-	-	1 132	97
17 Pekutan	5 997	-	-	1 711	89
18 Wirogaten	9 488	-	-	1 647	148
19 Winong	5 846	-	-	940	98
20 Ngabean	9 584	-	-	2 152	156
21 Sarwogadung	7 988	1 000	-	1 964	178
22 Krubungan	4 856	-	-	924	74
Mirit	153 295	1 000	191 314	21 352	2 348

Sumber : Petugas Peternakan Kecamatan Mirit

Tabel 5.2.3 Jumlah Ternak yang Dipotong Hewan Qurban Idul Adha Menurut Desa dan Jenis Ternak di Kecamatan Mirit, 2018

Desa/Kelurahan	Sapi Potong	Kerbau	Kambing	Domba
(1)	(2)	(3)	(5)	(6)
1 Mirit Petikusan	2	-	11	-
2 Tlogodepok	7	-	13	-
3 Mirit	3	-	20	-
4 Tlogopragoto	4	-	20	-
5 Lembupurwo	13	-	45	1
6 Wiromartan	2	-	21	-
7 Rowo	5	-	8	-
8 Singoyudan	1	-	14	-
9 Wergonayan	1	-	29	-
10 Selotumpeng	2	-	19	-
11 Sitibentar	2	-	11	3
12 Karanggede	1	-	13	-
13 Kertodeso	3	-	29	-
14 Patukrejomulyo	1	-	10	-
15 Patukgawemulyo	6	-	12	-
16 Mangunranan	5	-	32	-
17 Pekutan	4	-	18	-
18 Wirogaten	7	-	19	-
19 Winong	8	-	24	-
20 Ngabean	10	-	35	-
21 Sarwogadung	9	-	29	-
22 Krubungan	5	-	8	-
Mirit	101	-	440	4

Sumber : Petugas Peternakan Kecamatan Mirit

5.3. PERIKANAN/*FISHERY*

Tabel 5.3.1 Jumlah Rumah Tangga Perikanan Tangkap Menurut Desa dan Subsektor di Kecamatan Mirit Tahun 2017 dan 2018

Desa/Kelurahan	Perikanan Laut		Perairan Umum		Jumlah	
	2017	2018	2017	2018	2017	2018
(1)	(2)	(3)	(4)	(5)	(6)	(7)
1 Mirit Petikusan	53	53	-	-	53	53
2 Tlogodepok	12	12	-	-	12	12
3 Mirit	9	9	-	-	9	9
4 Tlogopragoto	6	6	-	-	6	6
5 Lembupurwo	58	58	-	-	58	58
6 Wiromartan	37	37	-	-	37	37
7 Rowo	148	148	-	3	148	151
8 Singoyudan	6	6	-	-	6	6
9 Wergonayan	-	-	-	-	-	-
10 Selotumpeng	-	-	-	-	-	-
11 Sitibentar	-	-	-	-	-	-
12 Karanggede	-	-	-	-	-	-
13 Kertodeso	-	-	-	-	-	-
14 Patukrejomulyo	-	-	-	-	-	-
15 Patukgawemulyo	-	-	-	-	-	-
16 Mangunranan	-	-	-	-	-	-
17 Pekutan	-	-	-	-	-	-
18 Wirogaten	-	-	-	-	-	-
19 Winong	-	-	-	-	-	-
20 Ngabean	-	-	-	-	-	-
21 Sarwogadung	-	-	-	-	-	-
22 Krubungan	-	-	-	-	-	-
Mirit	329	329	-	3	329	332

Sumber : TPI Rowo

Tabel 5.3.2 Produksi Perikanan Tangkap Menurut Bulan di Kecamatan Mirit (kg) 2017 dan 2018

Bulan	Perikanan Laut		Perairan Umum		Jumlah	
	2017	2018	2017	2018	2017	2018
(1)	(2)	(3)	(4)	(5)	(6)	(7)
01 Januari	-	-	-	-	-	-
02 Februari	-	449,6	44,0	-	44,0	449,6
03 Maret	-	987,4	23,0	-	23,0	987,4
04 April	-	-	-	-	-	-
05 Mei	-	-	-	-	-	-
06 Juni	-	-	-	-	-	-
07 Juli	-	-	-	-	-	-
08 Agustus	-	-	-	-	-	-
09 September	1 823,7	-	-	-	1 823,7	-
10 Oktober	1 221,9	-	-	-	1 221,9	-
11 November	2 493,9	1 638,9	-	-	2 493,9	1 638,9
12 Desember	865,3	2 745,6	-	-	865,3	2 745,6
Jumlah	6 404,8	5 821,5	67,0	-	6 471,8	5 821,5

Sumber : TPI Rowo

Tabel 5.3.3 Produksi Perikanan Tangkap Menurut Bulan dan Jenis Ikan yang di Lelang di TPI Rowo Kecamatan Mirit 2018

Bulan	Jenis Ikan (Kg)					Jumlah
	Bawal Putih	Tenggiri	Layur	Jahan	Ikan Lainnya	
(1)	(2)	(3)	(4)	(5)	(6)	(7)
01. Januari	-	-	-	-	-	-
02 Februari	129,5	6,1	302,3	-	11,7	449,6
03 Maret	35,8	26,6	925,0	-	-	987,4
04 April	-	-	-	-	-	-
05 Mei	-	-	-	-	-	-
06 Juni	-	-	-	-	-	-
07 Juli	-	-	-	-	-	-
08 Agustus	-	-	-	-	-	-
09 September	-	-	-	-	-	-
10 Oktober	-	-	-	-	-	-
11 Nofember	731,7	1,2	731,8	151,0	23,2	1 638,9
12 Desember	2 605,6	-	30,0	65,0	45,0	2 745,6
Jumlah	3 502,6	33,9	1 989,1	216,0	79,9	5 821,5

Sumber : TPI Rowo

Tabel 5.3.4 Produksi Perikanan Budidaya Menurut Desa dan Subsektor di Kecamatan Mirit (kg), 2018

Desa/Kelurahan	Budidaya Laut	Tambak	Kolam	Keramba	Jaring Apung	Sawah	Jumlah
(1)	(2)	(3)	(4)	(5)	(6)	(7)	(8)
1 Mirit Petikusan	-	-	2 343	-	-	-	2 343
2 Tlogodepok	-	-	-	-	-	-	-
3 Mirit	-	-	-	-	-	-	-
4 Tlogopragoto	-	-	-	-	-	-	-
5 Lembupurwo	-	-	2 073	-	-	-	2 073
6 Wiromartan	-	-	-	-	-	-	-
7 Rowo	-	-	-	-	-	-	-
8 Singoyudan	-	-	-	-	-	-	-
9 Wergonayan	-	-	318	-	-	-	318
10 Selotumpeng	-	-	147	-	-	-	147
11 Sitibentar	-	-	-	-	-	-	-
12 Karanggede	-	-	-	-	-	-	-
13 Kertodeso	-	-	3 251	-	-	-	3 251
14 Patukrejomulyo	-	-	1 377	-	-	-	1 377
15 Patukgawemulyo	-	-	-	-	-	-	-
16 Mangunranan	-	-	938	-	-	-	938
17 Pekutan	-	-	949	-	-	-	949
18 Wirogaten	-	-	2 060	-	-	-	2 060
19 Winong	-	-	285	-	-	-	285
20 Ngabean	-	-	1 186	-	-	-	1 186
21 Sarwogadung	-	-	1 322	-	-	-	1 322
22 Krubungan	-	-	-	-	-	-	-
Mirit	-	-	16 249	-	-	-	16 249

Sumber : TPI Rowo

Tabel 5.3.5 Produksi Perikanan Budidaya Menurut Desa dan Jenis Ikan Budidaya di Kecamatan Mirit (kg), Tahun 2018

Desa/Kelurahan	Lele	Gurami	Nila	Patin	Jumlah
(1)	(2)	(3)	(4)	(5)	(6)
1 Mirit Petikusan	2 133	210	-	-	2 343
2 Tlogodepok	-	-	-	-	-
3 Mirit	-	-	-	-	-
4 Tlogopragoto	-	-	-	-	-
5 Lembupurwo	2 073	-	-	-	2 073
6 Wiromartan	-	-	-	-	-
7 Rowo	-	-	-	-	-
8 Singoyudan	-	-	-	-	-
9 Wergonayan	318	-	-	-	318
10 Selotumpeng	147	-	-	-	147
11 Sitibentar	-	-	-	-	-
12 Karanggede	-	-	-	-	-
13 Kertodeso	2 921	330	-	-	3 251
14 Patukrejomulyo	1 257	120	-	-	1 377
15 Patukgawemulyo	-	-	-	-	-
16 Mangunranan	938	-	-	-	938
17 Pekutan	949	-	-	-	949
18 Wirogaten	1 880	-	180	-	2 060
19 Winong	285	-	-	-	285
20 Ngabean	1 186	-	-	-	1 186
21 Sarwogadung	1 322	-	-	-	1 322
22 Krubungan	-	-	-	-	-
Mirit	15 409	660	180	-	16 249

umber : TPI Rowo

Tabel 5.3.6 Jumlah Perahu/Kapal Menurut Desa dan Jenis Kapal di Kecamatan Mirit Tahun 2018

Desa/ Kelurahan	Perahu Tanpa Motor	Perahu Motor Tempel	Kapal Motor
(1)	(2)	(3)	(4)
1 Mirit Petikusan	-	6	-
2 Tlogodepok	-	-	-
3 Mirit	-	1	-
4 Tlogopragoto	-	-	-
5 Lembupurwo	-	12	-
6 Wiromartan	-	6	-
7 Rowo	4	37	-
8 Singoyudan	-	-	-
9 Wergonayan	-	-	-
10 Selotumpeng	-	-	-
11 Sitibentar	-	-	-
12 Karanggede	-	-	-
13 Kertodeso	-	-	-
14 Patukrejomulyo	-	-	-
15 Patukgawemulyo	-	-	-
16 Mangunranan	-	-	-
17 Pekutan	-	-	-
18 Wirogaten	-	-	-
19 Winong	-	-	-
20 Ngabean	-	-	-
21 Sarwogadung	-	-	-
22 Krubungan	-	-	-
Mirit	4	62	-

Sumber : TPI Rowo

Industri 6

Industri Gula Kelapa

977

Emping Melinjo

359

Tahu dan Tempe

161



Ulasan

Industri

Industri Pengolahan di Kecamatan Mirit sebagian besar merupakan industri rumah tangga yang kategorinya mikro Kecil dengan tenaga kerja antara 1-4 orang, Pada tahun 2018 industri di Kecamatan Mirit cenderung mengalami penurunan. Hal ini di pengaruhi peralihan sektor tenaga kerja yang semula dari industri pengolahan berubah menjadi sektor pertanian.

Banyaknya industri di Kecamatan Mirit pada tahun 2018 industri Gula Kelapa sebanyak 847 unit, emping melinjo 377 unit lainnya merupakan industri tahu dan tempe, Lanting, kue basah, Penggilingan padi, pengolahan kayu, ayaman dll.

Tabel 6.1.1 Industri Mikro dan Kecil Menurut Desa dan Jenis Usahanya di Kecamatan Mirit 2018

Desa/Kelurahan	Industri Mikro dan Kecil				
	Gula Kelapa	Emping Melinjo	Lanting dan Seriping	Tahu dan Tempe	Kue Basah dan Makanan Lainnya
(1)	(2)	(3)	(4)	(5)	(6)
1 Mirit Petikusan	79	64	1	3	2
2 Tlogodepok	98	33	-	3	3
3 Mirit	78	34	-	9	6
4 Tlogopragoto	77	27	-	26	9
5 Lembupurwo	87	34	-	16	6
6 Wiromartan	11	89	-	3	8
7 Rowo	6	16	2	2	4
8 Singoyudan	36	14	-	1	2
9 Wergonayan	68	21	6	4	3
10 Selotumpeng	89	19	7	3	2
11 Sitibentar	102	14	-	4	7
12 Karanggede	19	4	2	3	14
13 Kertodeso	13	5	2	9	12
14 Patukrejomulyo	18	-	6	4	4
15 Patukgawemulyo	57	-	12	5	4
16 Mangunranan	-	-	2	5	6
17 Pekutan	-	-	4	6	3
18 Wirogaten	9	3	7	5	5
19 Winong	-	-	1	2	4
20 Ngabean	-	-	4	16	4
21 Sarwogadung	-	-	-	5	5
22 Krubungan	-	-	-	8	4
Mirit	847	377	56	142	117

Sumber/Source: Kantor Kecamatan Mirit

Lanjutan : Tabel 6.1.1

Industri Mikro dan Kecil					
Desa/Kelurahan	Pengilangan Padi	Pengolahan Kayu	Penjahit Pakaian	Pengolahan Besi	Anyaman dan Lainnya
(1)	(7)	(8)	(9)	(10)	(11)
1 Mirit Petikusan	1	2	3	1	1
2 Tlogodepok	-	7	4	1	2
3 Mirit	-	12	1	-	1
4 Tlogopragoto	1	4	5	-	3
5 Lembupurwo	-	4	3	1	1
6 Wiromartan	1	3	5	-	-
7 Rowo	1	5	4	1	11
8 Singoyudan	2	3	-	-	-
9 Wergonayan	4	9	4	-	1
10 Selotumpeng	5	3	3	-	2
11 Sitibentar	3	6	1	-	2
12 Karanggede	3	4	3	-	-
13 Kertodeso	4	5	3	-	1
14 Patukrejomulyo	4	1	3	-	-
15 Patukgawemulyo	6	6	3	-	1
16 Mangunranan	3	5	2	2	2
17 Pekutan	3	8	2	1	3
18 Wirogaten	4	4	7	-	3
19 Winong	4	3	3	-	-
20 Ngabean	9	7	4	1	1
21 Sarwogadung	4	5	3	2	2
22 Krubungan	2	1	-	-	1
Mirit	64	107	66	10	38

Sumber/Source: Kantor Kecamatan Mirit

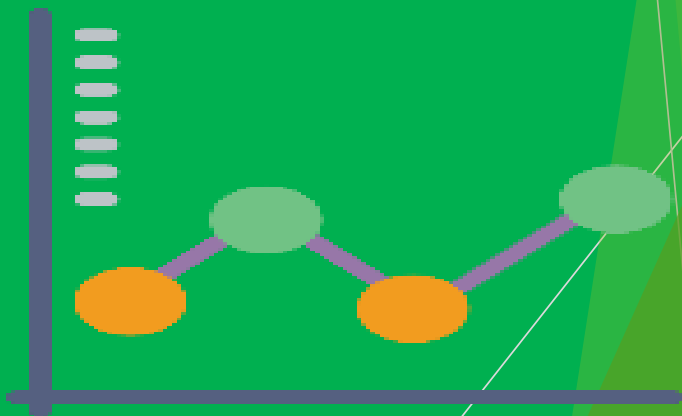
Perdagangan dan Harga

7

Bangunan Pasar
Sebanyak

9

unit



Ulasan

Perdagangan

Dalam setiap perencanaan pembangunan yang di laksanakan oleh pemerintah maupun swasta pada hakekatnya untuk peningkatan ekonomi masyarakat. Pertumbuhan ekonomi di Kecamatan Mirit didukung fasilitas yang ada di antaranya Pasar, Jumlah pasar yang ada di Kecamatan Mirit ada 10 tempat penambahan pasar berada di desa Kertodeso yang di bangun tahun 2014, dari jumlah tersebut 1 Pasar dengan bangunan permanen dan 8 pasar dengan bangunan semi permanen, 1 Pasar tanpa bangunan yaitu pasar pagi Pekutan. Pasar bangunan permanen terbesar pasar Tlogopragoto yang berada di desa Tlogopragoto, sedangkan pasar bangunan semi permanen berada di desa Tlogodepok, Rowo, Wagonayan, Patukgawemulyo, Pekutan, Winong, Kertodeso dan desa Karanggede dengan hari pasaran setiap hari.

Selain pasar sarana perdagangan yang berkembang di tengah masyarakat terlihat bertambahnya jumlah mini market ada 4 unit yang berada di desa Tlogodepok, Mirit dan Lembupurwo. Toko/warung sembako berjumlah 601 toko tersebar di seluruh desa di Kecamatan Mirit. Toko alat tulis dan jasa foto kopi ada 11 buah, selain itu reparasi dan bengkel motor, toko bahan bangunan dan toko kelontong juga meningkat di beberapa tahun ini.

Harga

Harga jual hasil pertanian meliputi Padi, palawija dan sayur mayur dan buah-buahan segar di Kecamatan Mirit masih di dominasi oleh pedagang pengepul sehingga harga lebih rendah di banding dengan harga di tingkat pengecer atau di pasar. Harga Gabah kering giling tertinggi pada bulan Februari mencapai Rp. 600.000 per kwintal. Harga cabai merah keriting tertinggi pada bulan Juli mencapai Rp.4.800.000 per kwintal.

Tabel 7.1 Jumlah Pasar Menurut Desa dan Bentuk Bangunannya di Kecamatan Mirit Tahun 2018

Desa/Kelurahan	PASAR			Jumlah
	Bangunan Permanen	Bangunan Semi Permanen	Pasar Tanpa Bangunan	
(1)	(2)	(3)	(4)	(5)
1 Mirit Petikusan	-	-	-	-
2 Tlogodepok	-	1	-	1
3 Mirit	-	-	-	-
4 Tlogopragoto	1	-	-	1
5 Lembupurwo	-	-	-	-
6 Wiromartan	-	-	-	-
7 Rowo	-	1	-	1
8 Singoyudan	-	-	-	-
9 Wergonayan	-	1	-	1
10 Selotumpeng	-	-	-	-
11 Sitibentar	-	-	-	-
12 Karanggede	-	1	-	1
13 Kertodeso	-	1	-	1
14 Patukrejomulyo	-	-	-	-
15 Patukgawemulyo	-	1	-	1
16 Mangunranan	-	-	-	-
17 Pekutan	-	1	1	2
18 Wirogaten	-	-	-	-
19 Winong	-	1	-	1
20 Ngabean	-	-	-	-
21 Sarwogadung	-	-	-	-
22 Krubungan	-	-	-	-
Mirit	1	8	1	10

Sumber : Updating Direktori Pasar

Tabel 7.2 Jumlah Sarana Perdagangan menurut Desa dan Jenisnya di Kecamatan Mirit Tahun 2018

Desa/Kelurahan	Supermarket / Swalayan	Mini Market	Toko/ Warung Sembako	Toko Alat Tulis/ Jasa Foto copy
(1)	(2)	(3)	(4)	(5)
1 Mirit Petikusan	-	-	22	-
2 Tlogodepok	-	2	27	2
3 Mirit	-	1	25	3
4 Tlogopragoto	-	-	44	1
5 Lembupurwo	-	1	40	-
6 Wiromartan	-	-	24	-
7 Rowo	-	-	14	-
8 Singoyudan	-	-	17	-
9 Wergonayan	-	-	25	-
10 Selotumpeng	-	-	30	-
11 Sitibentar	-	-	21	-
12 Karanggede	-	-	24	-
13 Kertodeso	-	-	43	-
14 Patukrejomulyo	-	-	13	-
15 Patukgawemulyo	-	-	26	-
16 Mangunranan	-	-	27	1
17 Pekutan	-	-	21	1
18 Wirogaten	-	-	36	1
19 Winong	-	-	25	2
20 Ngabean	-	-	37	-
21 Sarwogadung	-	-	48	-
22 Krubungan	-	-	12	-
Mirit	-	4	601	11

Sumber : Kantor Desa di Kecamatan Mirit

Lanjutan : Tabel 7.2

Desa/Kelurahan	Toko Bahan Bangunan	Toko Sarana Pertanian	Toko Kelontong	Toko Pakaian Jadi
(1)	(6)	(7)	(8)	(9)
1 Mirit Petikusan	2	-	-	-
2 Tlogodepok	1	1	1	2
3 Mirit	3	-	1	-
4 Tlogopragoto	2	2	3	4
5 Lembupurwo	1	-	1	2
6 Wiromartan	1	1	-	-
7 Rowo	-	-	-	-
8 Singoyudan	-	-	-	-
9 Wergonayan	1	1	1	-
10 Selotumpeng	2	1	1	-
11 Sitibentar	2	-	-	-
12 Karanggede	1	2	-	1
13 Kertodeso	-	-	-	-
14 Patukrejomulyo	-	-	-	-
15 Patukgawemulyo	1	1	-	-
16 Mangunranan	1	1	1	-
17 Pekutan	3	1	-	-
18 Wirogaten	1	1	-	-
19 Winong	-	1	-	-
20 Ngabean	-	1	-	-
21 Sarwogadung	2	1	-	-
22 Krubungan	-	-	-	-
Mirit	24	15	9	9

Sumber/Source: Kantor Desa di Kecamatan Mirit

Lanjutan : Tabel 7.2

Desa/Kelurahan	Bengkel/Reparasi			
	Mobil	Sepeda Motor	Sepeda	TV/Radio
(1)	(10)	(11)	(12)	(13)
1 Mirit Petikusan	1	2	-	-
2 Tlogodepok	-	2	-	1
3 Mirit	1	3	-	-
4 Tlogopragoto	-	3	2	2
5 Lembupurwo	-	4	-	-
6 Wiromartan	-	6	1	-
7 Rowo	-	-	-	-
8 Singoyudan	-	1	-	-
9 Wergonayan	-	2	-	-
10 Selotumpeng	1	1	1	1
11 Sitibentar	-	-	1	-
12 Karanggede	-	-	-	-
13 Kertodeso	-	5	1	1
14 Patukrejomulyo	-	1	1	-
15 Patukgawemulyo	-	3	-	-
16 Mangunranan	-	3	1	-
17 Pekutan	-	2	-	-
18 Wirogaten	-	6	1	1
19 Winong	-	3	-	-
20 Ngabean	-	4	-	-
21 Sarwogadung	1	5	1	1
22 Krubungan	-	2	-	-
Mirit	4	58	10	7

Sumber/Source: Kantor Desa di Kecamatan Mirit

Tabel 7.3 Jumlah Bank, Agen Bank dan Koperasi Menurut Desa di Kecamatan Mirit, 2018

Desa/Kelurahan	BRI	BKD	BKK	Agen	
				Bank BRI	Koperasi Link
(1)	(2)	(3)	(4)	(5)	(6)
1 Mirit Petikusan	-	-	-	2	-
2 Tlogodepok	-	1	1	4	-
3 Mirit	-	1	-	-	1
4 Tlogopragoto	1	1	-	-	-
5 Lembupurwo	-	1	-	-	-
6 Wiromartan	-	1	-	-	-
7 Rowo	-	1	-	-	-
8 Singoyudan	-	1	-	-	-
9 Wergonayan	-	1	-	1	-
10 Selotumpeng	-	1	-	-	-
11 Sitibentar	-	1	-	-	-
12 Karanggede	-	1	-	-	-
13 Kertodeso	-	1	-	-	-
14 Patukrejomulyo	-	1	-	1	-
15 Patukgawemulyo	-	1	-	-	-
16 Mangunranan	-	1	-	-	-
17 Pekutan	-	1	-	-	-
18 Wirogaten	-	1	-	-	-
19 Winong	-	1	-	1	2
20 Ngabean	-	1	-	-	-
21 Sarwogadung	-	1	-	-	-
22 Krubungan	-	1	-	-	-
Mirit	1	21	1	9	3

Sumber/Source: Kantor Kecamatan Mirit

Tabel 7.4 Jumlah Fasilitas Anjungan Tunai Mandiri (ATM) Menurut Desa dan Jenis Bank di Kecamatan Mirit, 2018

Desa/Kelurahan	ATM				
	BRI	BNI	BCA	BPD Jateng	Lainnya
(1)	(2)	(3)	(4)	(5)	(6)
1 Mirit Petikusan	-	-	-	-	-
2 Tlogodepok	-	-	-	-	-
3 Mirit	-	-	-	1	-
4 Tlogopragoto	1	-	-	-	-
5 Lembupurwo	-	-	-	-	-
6 Wiromartan	-	-	-	-	-
7 Rowo	-	-	-	-	-
8 Singoyudan	-	-	-	-	-
9 Wergonayan	-	-	-	-	-
10 Selotumpeng	-	-	-	-	-
11 Sitibentar	-	-	-	-	-
12 Karanggede	-	-	-	-	-
13 Kertodeso	-	-	-	-	-
14 Patukrejomulyo	-	-	-	-	-
15 Patukgawemulyo	-	-	-	-	-
16 Mangunranan	-	-	-	-	-
17 Pekutan	-	-	-	-	-
18 Wirogaten	-	-	-	-	-
19 Winong	-	-	-	-	-
20 Ngabean	-	-	-	-	-
21 Sarwogadung	-	-	-	-	-
22 Krubungan	-	-	-	-	-
Mirit	1	-	-	1	-

Sumber/Source: Kantor Kecamatan

Tabel 7.5 Harga Jual Hasil Pertanian Tanaman Pangan dari Produsen/ Petani menurut Komoditasnya di Kecamatan Mirit menurut Bulan Tahun 2018

Bulan	Gabah Kering Giling			Kacang Tanah		Jagung Pipilan Kering (kwt)
	IR 64 (kwt)	Ciherang (kwt)	Lainya (kwt)	Belum di Kupas (kwt)	Wos/Dikupas (kwt)	
(1)	(2)	(3)	(4)	(5)	(6)	(7)
01. Januari	590 000	590 000	590 000	1 600 000	2 200 000	500 000
02. Februari	600 000	600 000	600 000	1 500 000	2 000 000	430 000
03. Maret	480 000	480 000	480 000	1 700 000	2 200 000	350 000
04. April	410 000	410 000	410 000	1 600 000	2 100 000	370 000
05. Mei	420 000	420 000	420 000	1 800 000	2 400 000	380 000
06. Juni	430 000	430 000	430 000	1 300 000	2 400 000	420 000
07. Juli	440 000	440 000	440 000	1 800 000	2 400 000	360 000
08. Agustus	530 000	530 000	530 000	1 800 000	2 200 000	350 000
09. September	530 000	530 000	530 000	1 600 000	2 400 000	360 000
10. Oktober	560 000	560 000	560 000	1 800 000	2 700 000	380 000
11. Nopember	570 000	570 000	570 000	1 800 000	2 700 000	330 000
12. Desember	590 000	590 000	590 000	1 400 000	2 000 000	350 000

Sumber : BPS Kebumen (Survei Harga Perdesaan)

Lanjutan : Tabel 7.5

Bulan	Cabai Segar			Sayuran Segar		
	Cabai Hijau (kwt)	Merah Besar (kwt)	Merah Keriting (kwt)	Cabai Rawit Campur (kwt)	Oyong/ Gmbas (kwt)	Terong (kwt)
(1)	(8)	(9)	(10)	(11)	(12)	(13)
01. Januari	800 000	700 000	800 000	2 500 000	300 000	200 000
02. Februari	700 000	600 000	600 000	1 100 000	300 000	300 000
03. Maret	500 000	900 000	800 000	1 000 000	400 000	280 000
04. April	800 000	950 000	900 000	1 000 000	450 000	450 000
05. Mei	700 000	900 000	1 100 000	1 100 000	450 000	450 000
06. Juni	1 000 000	2 800 000	3 000 000	1 100 000	350 000	400 000
07. Juli	1 800 000	4 800 000	4 800 000	5 300 000	700 000	500 000
08. Agustus	1 600 000	3 700 000	4 000 000	5 000 000	550 000	125 000
09. September	550 000	700 000	1 250 000	800 000	400 000	100 000
10. Oktober	700 000	1 050 000	1 700 000	1 000 000	450 000	200 000
11. Nopember	750 000	1 800 000	2 300 000	1 400 000	400 000	200 000
12. Desember	1 000 000	1 500 000	2 000 000	1 050 000	350 000	400 000

Sumber : BPS Kebumen (Survei Harga Perdesaan)

Lanjutan : Tabel 7.5

Bulan	Sayuran Segar					
	Kacang Panjang (kwt)	Bayam (kwt)	Kangkung (kwt)	Ketimun (kwt)	Tomat Sayur (kwt)	Pare Pahit (kwt)
	(14)	(15)	(16)	(17)	(18)	(19)
01. Januari	80 000	180 000	180 000	150 000	700 000	200 000
02. Februari	230 000	300 000	200 000	300 000	250 000	300 000
03. Maret	250 000	300 000	250 000	120 000	400 000	350 000
04. April	300 000	350 000	300 000	130 000	800 000	450 000
05. Mei	300 000	250 000	200 000	100 000	550 000	400 000
06. Juni	400 000	250 000	200 000	70 000	300 000	450 000
07. Juli	500 000	250 000	250 000	500 000	200 000	700 000
08. Agustus	520 000	150 000	200 000	400 000	500 000	500 000
09. September	430 000	200 000	200 000	70 000	180 000	350 000
10. Oktober	500 000	150 000	150 000	300 000	250 000	400 000
11. Nopember	300 000	150 000	150 000	70 000	120 000	450 000
12. Desember	150 000	150 000	150 000	200 000	250 000	350 000

Sumber : BPS Kebumen (Survei Harga Perdesaan)

Lanjutan : Tabel 7.5

Bulan	Buah Segar					
	Jeruk Siam (kwt)	Pepaya Calivornia (kwt)	Bengkoang (kwt)	Melon (kwt)	Semangka Merah ada Biji (kwt)	Semangka Kuning ada Biji (kwt)
(1)	(20)	(21)	(22)	(23)	(24)	(25)
01. Januari	1 300 000	220 000	80 000	500 000	240 000	260 000
02. Februari	1 200 000	350 000	90 000	600 000	270 000	300 000
03. Maret	1 200 000	350 000	100 000	800 000	300 000	320 000
04. April	1 300 000	350 000	100 000	700 000	320 000	320 000
05. Mei	1 100 000	250 000	90 000	800 000	320 000	330 000
06. Juni	700 000	230 000	150 000	600 000	400 000	430 000
07. Juli	500 000	200 000	150 000	600 000	250 000	280 000
08. Agustus	800 000	160 000	100 000	500 000	230 000	250 000
09. September	900 000	300 000	100 000	500 000	250 000	280 000
10. Oktober	1 000 000	300 000	100 000	300 000	80 000	120 000
11. Nopember	1 100 000	300 000	80 000	350 000	100 000	120 000
12. Desember	1 100 000	300 000	90 000	300 000	70 000	80 000

Sumber : BPS Kebumen (Survei Harga Perdesaan)

Tabel 7.6 Harga Beli Bibit Padi, Palawija dan Holtikultura yang di Bayar Petani di Kecamatan Mirit menurut Bulan Tahun 2018

Bulan	Bibit Padi			Bibit Palawija		
	IR 64 (kg)	Ciherang (kg)	Lainya (kg)	Jagung Hibrida Dekalb (kg)	Jagung Hibrida Dua Tongkol	Kacang Tanah Kering (kg)
(1)	(2)	(3)	(4)	(5)	(6)	(7)
01 Januari	15 000	15 000	14 000	79 000	60 000	11 000
02 Februari	15 000	15 000	14 000	79 000	60 000	12 000
03 Maret	15 000	15 000	14 000	79 000	60 000	12 000
04 April	15 000	15 000	14 000	79 000	60 000	12 000
05 Mei	15 000	15 000	14 000	79 000	60 000	18 000
06 Juni	14 000	14 000	14 000	79 000	60 000	19 000
07 Juli	14 000	14 000	14 000	79 000	60 000	19 000
08 Agustus	14 000	14 000	14 000	79 000	60 000	19 000
09 September	14 000	14 000	14 000	79 000	60 000	19 000
10 Oktober	15 000	15 000	15 000	79 000	60 000	19 000
11 Nopember	15 000	15 000	15 000	79 000	60 000	19 000
12 Desember	15 000	15 000	15 000	79 000	60 000	19 000

Sumber/Source: BPS Kebumen (Survei Harga Perdesaan)

Lanjutan : Tabel 7.6

Bulan	Bibit Sayur -Sayuran					
	Cabai Merah Hibrida TM (10 gr)	Cabai Rawit Unggul (10 gr)	Kacang Panjang Hibrida (kg)	Pare Pahit Hibrida (10 gr)	Terong Panjang Hibrida (10 gr)	Ketimun Hibrida (1 ons)
	(1)	(8)	(9)	(10)	(11)	(12)
01 Januari	110 000	36 000	184 000	160 000	420 000	380 000
02 Februari	120 000	37 000	184 000	160 000	420 000	380 000
03 Maret	120 000	37 000	184 000	160 000	420 000	380 000
04 April	120 000	37 000	184 000	160 000	420 000	380 000
05 Mei	120 000	37 000	184 000	160 000	420 000	380 000
06 Juni	120 000	37 000	240 000	170 000	450 000	380 000
07 Juli	120 000	37 000	240 000	170 000	450 000	380 000
08 Agustus	120 000	37 000	240 000	170 000	450 000	380 000
09 September	120 000	37 000	240 000	170 000	450 000	380 000
10 Oktober	120 000	37 000	240 000	170 000	450 000	380 000
11 Nopember	120 000	37 000	240 000	170 000	450 000	380 000
12 Desember	120 000	35 000	240 000	170 000	450 000	380 000

Sumber/Source: BPS Kebumen (Survei Harga Perdesaan)

Tabel 7.7 Harga Beli Pupuk dan Obat yang di Bayar Petani di Kecamatan Mirit menurut Bulan Tahun 2018

Bulan	Pupuk			Obat Insektisida		
	Urea (kg)	TSP (kg)	ZA (kg)	Furadan (kg)	Fastak (liter)	Agrimec (100ml)
(1)	(2)	(3)	(4)	(5)	(6)	(7)
01 Januari	2 200	2 400	1 900	15 000	125 000	155 000
02 Februari	2 200	2 400	1 900	15 000	125 000	158 000
03 Maret	2 200	2 400	1 900	15 000	125 000	158 000
04 April	2 200	2 400	1 800	15 000	125 000	158 000
05 Mei	2 200	2 400	1 800	15 000	125 000	158 000
06 Juni	2 200	2 400	1 800	19 000	125 000	170 000
07 Juli	2 200	2 400	1 800	19 000	125 000	170 000
08 Agustus	2 200	2 400	1 800	19 000	125 000	170 000
09 September	2 200	2 400	1 800	19 000	125 000	170 000
10 Oktober	2 200	2 400	1 800	19 000	125 000	170 000
11 Nopember	2 200	2 400	1 800	19 000	125 000	170 000
12 Desember	2 200	2 400	1 800	19 000	125 000	170 000

Sumber/Source: BPS Kebumen (Survei Harga Perdesaan)

Lanjutan : Tabel 7.7

Bulan	Obat Herbisida			Bakterisida		
	DMA-6 (liter)	Gramaxone (liter)	Roundup (liter)	Score (liter)	Puanmur (liter)	Stamycin (liter)
(1)	(8)	(9)	(10)	(11)	(12)	(13)
01 Januari	127 000	70 000	120 000	625 000	360 000	900 000
02 Februari	127 500	70 000	120 000	625 000	360 000	900 000
03 Maret	160 000	70 000	100 000	625 000	360 000	900 000
04 April	160 000	70 000	100 000	625 000	360 000	900 000
05 Mei	160 000	67 000	100 000	650 000	360 000	900 000
06 Juni	160 000	67 000	100 000	650 000	360 000	900 000
07 Juli	160 000	67 000	100 000	650 000	360 000	900 000
08 Agustus	160 000	67 000	100 000	650 000	360 000	900 000
09 September	160 000	67 000	100 000	650 000	360 000	900 000
10 Oktober	160 000	67 000	100 000	650 000	360 000	900 000
11 Nopember	160 000	67 000	100 000	650 000	360 000	900 000
12 Desember	160 000	67 000	90 000	650 000	360 000	900 000

Sumber/Source: BPS Kebumen (Survei Harga Perdesaan)

Tabel 7.8 Harga Barang Modal di Bayar Petani di Kecamatan Mirit menurut Bulan Tahun 2018

Bulan	Barang Modal					
	Tampah/ Nyiru	Karung Plastik	Cangkul Pandai besi	Cangkul Pabrik	Arit/ Sabit	Golok/ parang
(1)	(2)	(3)	(4)	(5)	(6)	(7)
01 Januari	25 000	3 000	100 000	70 000	50 000	40 000
02 Februari	25 000	3 000	100 000	70 000	50 000	40 000
03 Maret	25 000	3 000	100 000	70 000	50 000	40 000
04 April	25 000	3 000	100 000	70 000	50 000	40 000
05 Mei	25 000	3 000	100 000	70 000	50 000	40 000
06 Juni	25 000	3 000	100 000	70 000	50 000	40 000
07 Juli	25 000	3 000	100 000	70 000	50 000	40 000
08 Agustus	25 000	3 000	100 000	70 000	60 000	40 000
09 September	25 000	3 000	100 000	70 000	60 000	50 000
10 Oktober	25 000	3 000	100 000	70 000	60 000	50 000
11 Nopember	25 000	3 000	100 000	70 000	60 000	50 000
12 Desember	25 000	3 000	100 000	70 000	60 000	50 000

Sumber/Source: BPS Kebumen (Survei Harga Perdesaan)

Lanjutan : Tabel 7.8

Bulan	Barang Modal					
	Ember Plastk	Mesin Pempa Air	Kereta dorong	Sprayer Elektrik	Mulsa	Traktor Tangan Kubota
(1)	(8)	(9)	(10)	(11)	(12)	(13)
01 Januari	15 000	3 000 000	430 000	785 000	600 000	23 000 000
02 Februari	20 000	3 000 000	450 000	785 000	600 000	23 000 000
03 Maret	20 000	3 000 000	450 000	785 000	600 000	23 000 000
04 April	20 000	3 300 000	450 000	785 000	600 000	23 000 000
05 Mei	20 000	3 300 000	480 000	785 000	600 000	23 000 000
06 Juni	20 000	3 300 000	480 000	785 000	600 000	25 000 000
07 Juli	20 000	3 300 000	480 000	785 000	600 000	25 000 000
08 Agustus	20 000	3 300 000	480 000	785 000	600 000	25 000 000
09 September	20 000	3 300 000	480 000	785 000	600 000	25 000 000
10 Oktober	20 000	3 300 000	480 000	750 000	600 000	25 000 000
11 Nopember	20 000	3 300 000	480 000	750 000	600 000	25 000 000
12 Desember	20 000	3 300 000	480 000	750 000	600 000	25 000 000

Sumber/Source: BPS Kebumen (Survei Harga Perdesaan

Pariwisata 8



ULASAN

Obyek wisata yang potensi di wilayah Kecamatan Mirit sampai Tahun 2018 belum di kelola dan di kembangkan oleh Pemerintah Daerah maupun pihak swasta, Tempat wisata musiman yang banyak pengunjungnya adalah pantai Laguna yang berada di desa Lembupurwo dan Pantai Mirit Petikusan, Pengunjung wisata masih di dominasi oleh wisatawan lokal yang banyak berkunjung pada musim lebaran dan hari Minggu maupun hari libur. Selama tahun 2018 jumlah pengunjung lebih meningkat di banding pada tahun sebelumnya, jumlah pengunjung mencapai 32.870 orang wisatawan.

Wisata Religi yang berada di Kecamatan Mirit di tetapkan sebagai salah satu cagar budaya di wilayah Kabupaten Kebumen yang merupakan makam seorang ulama yang di kenal sebagai tokoh penyebar agama islam di wilayah Kabupaten Kebumen yang merupakan keturunan dari kerajaan Majapahit, dikenal dengan Makam Mbah Lancing. Pengunjung dengan tujuan untuk berziarah paling banyak pada bulan Sya'ban atau bulan ruwah dan Pada malam Jum'at Kliwon. Jumlah pengunjung atau wisatawan pada Tahun 2018 mencapai 5.220 Pengunjung meningkat dari tahun-tahun sebelumnya.

Tabel 8.1 Jumlah Restoran/Rumah Makan Menurut Desa di Kecamatan Mirit, 2016, 2017 dan 2018

Desa/Kelurahan	2016	2017	2018
(1)	(2)	(3)	(4)
1 Mirit Petikusan	-	-	-
2 Tlogodepok	-	-	-
3 Mirit	-	-	-
4 Tlogopragoto	-	1	1
5 Lembupurwo	1	2	2
6 Wiromartan	-	-	-
7 Rowo	-	-	-
8 Singoyudan	-	-	-
9 Wergonayan	-	-	-
10 Selotumpeng	-	-	-
11 Sitibentar	-	-	-
12 Karanggede	-	-	-
13 Kertodeso	-	-	-
14 Patukrejomulyo	-	-	-
15 Patukgawemulyo	-	-	-
16 Mangunranan	1	-	-
17 Pekutan	-	-	-
18 Wirogaten	-	-	-
19 Winong	-	-	-
20 Ngabean	-	-	-
21 Sarwogadung	-	-	-
22 Krubungan	-	-	-
Mirit	2	3	3

Sumber : Kantor Desa di Kecamatan Mirit

Tabel 8.2 Jumlah Restoran/Rumah Makan, Warung Makan, Kedai Makan dan Catering Menurut Desa di Kecamatan Mirit, Tahun 2018

Desa/Kelurahan	Penyedia Akomodasi Makan/Minum			
	Rumah Makan	Warung Makan	Kedai Makan Minum	Catring/Lainya
(1)	(2)	(3)	(4)	(5)
1 Mirit Petikusan	-	2	6	-
2 Tlogodepok	-	4	8	2
3 Mirit	-	2	12	-
4 Tlogopragoto	1	6	6	2
5 Lembupurwo	2	6	22	2
6 Wiromartan	-	4	3	-
7 Rowo	-	1	2	-
8 Singoyudan	-	-	1	-
9 Wergonayan	-	-	2	-
10 Selotumpeng	-	-	-	-
11 Sitibentar	-	1	2	1
12 Karanggede	-	2	3	-
13 Kertodeso	-	-	2	1
14 Patukrejomulyo	-	-	-	-
15 Patukgawemulyo	-	-	2	-
16 Mangunranan	-	2	2	-
17 Pekutan	-	1	1	-
18 Wirogaten	-	-	3	-
19 Winong	-	-	5	-
20 Ngabean	-	-	1	-
21 Sarwogadung	-	3	3	-
22 Krubungan	-	-	1	-
Mirit	3	34	87	8

Sumber : Kantor Desa di Kecamatan Mirit

Tabel 8.3 Jumlah Wisatawan Mancanegara dan Domestik di Pantai Mirit Petikusan dan Pantai Laguna Desa lembupurwo dan Wisata Religi Kecamatan Mirit Tahun 2011-2018

Tahun	Wisatawan		Jumlah
	M mancanegara	Domestic	
(1)	(2)	(3)	(4)
2011	0	12 680	12 680
2012	0	16 450	16 450
2013	0	17 750	17 750
2014	0	18 620	18 620
2015	0	19 040	19 040
2016	0	22 880	22 880
2017	0	28 370	28 370
2018	0	32 870	32 870

Sumber : Kantor Kecamatan Mirit

Tabel 8.4 Banyaknya Obyek Wisata Musiman dan Wisata Religi menurut Jumlah Pengunjung di Kecamatan Mirit Tahun 2018

	Desa/Kelurahan	Obyek Wisata Musiman/ Wisata Religi	Tempat Wisata	Jumlah Pengunjung
	(1)	(2)	(3)	(4)
1	Mirit Petikusan	Pantai Mirit Petikusan	1	2 980
2	Tlogodepok		-	
3	Mirit	Makam Mbah Lancing Mirit	1	5 220
4	Tlogopragoto		-	
5	Lembupurwo	Pantai Laguna Lembupurwo	1	24 670
6	Wiromartan		-	
7	Rowo		-	
8	Singoyudan		-	
9	Wergonayan		-	
10	Selotumpeng		-	
11	Sitibentar		-	
12	Karanggede		-	
13	Kertodeso		-	
14	Patukrejomulyo		-	
15	Patukgawemulyo		-	
16	Mangunranan		-	
17	Pekutan		-	
18	Wirogaten		-	
19	Winong		-	
20	Ngabean		-	
21	Sarwogadung		-	
22	Krubungan		-	
	Mirit		3	32 870

Sumber : Kantor Kecamatan Mirit

Transportasi dan Komunikasi

9

Mobil Pribadi

365 unit



Jumlah Sepeda Motor

14.166 Unit



Sepeda

14.931 Unit



ULASAN

Kecamatan Mirit merupakan pintu gerbang untuk masuk ke Kabupaten Kebumen terutama untuk jalan selatan selatan dari Yogyakarta – Cilacap. Pembangunan Jalan Nasional di Kecamatan Mirit sudah selesai dan dapat di lalui oleh kendaraan umum, sepanjang 8,1 Km yang melalui 6 desa yaitu Miritpetikusan, Tlogodepok, Mirit, Tlogopragoto, Lembupurwo dan Wiromartan.

Jalan di Kecamatan Mirit menurut permukaan jalan aspal 94,0 Km, jalan diperkeras 29,1 km dan jalan masih tanah 33,2 km. Menurut kondisinya jalan kondisi baik 83,8 km kondisi sedang 23,1 dan kondisi rusak ringan 22,3 km sedangkan rusak berat 27,1 Km.

Jumlah kendaraan bermotor di Kecamatan Mirit setiap tahun mengalami peningkatan pada tahun 2018 dapat dirinci sebagai berikut: mobil penumpang sebanyak 14 buah, truk/pick Up sebanyak 196 buah mobil Pribadi 542 buah sedangkan sepeda motor 15.583 buah. Kendaraan tidak bermotor becak 58 buah, dokar/andong 24 buah dan sepeda 14.334 buah.

Jumlah Kantor Pos di Kecamatan Mirit hanya ada 1 unit yang berada di desa Tlogodepok, Base Transceiver System (BTS) Atau Menara Telekomunikasi ada 7 unit, sedangkan jumlah konter atau penjual pulsa Hp ada 76 Unit.

Tabel 9.1. Panjang Jalan Menurut Desa dan Jenis Permukaan Jalan di Kecamatan Mirit (km), 2018

Desa/Kelurahan	Jenis Permukaan Jalan			Jumlah Total
	Aspal	Diperkeras/ Paving/ Kerikil	Tanah/ Lainnya	
(1)	(2)	(3)	(4)	(5)
1 Mirit Petikusan	6,8	1,6	3,5	11,9
2 Tlogodepok	8,2	2,8	6,4	17,4
3 Mirit	5,3	1,2	3,8	10,3
4 Tlogopragoto	6,4	1,4	3,3	11,1
5 Lembupurwo	7,6	3,5	7,1	18,2
6 Wiromartan	5,2	0,6	0,8	6,6
7 Rowo	2,0	0,3	0,3	2,6
8 Singoyudan	2,8	1,3	0,4	4,5
9 Wergonayan	3,4	0,8	0,8	5,0
10 Selotumpeng	2,6	1,4	0,8	4,8
11 Sitibentar	3,3	1,2	0,7	5,2
12 Karanggede	3,6	1,6	0,4	5,6
13 Kertodeso	4,4	1,6	0,6	6,6
14 Patukrejomulyo	1,3	1,1	0,2	2,6
15 Patukgawemulyo	3,4	1,7	0,7	5,8
16 Mangunranan	3,7	0,9	0,4	5,0
17 Pekutan	3,3	1,2	0,5	5,0
18 Wirogaten	5,9	2,3	0,8	9,0
19 Winong	4,2	0,6	0,4	5,2
20 Ngabean	4,8	1,6	0,7	7,1
21 Sarwogadung	4,2	1,1	0,4	5,7
22 Krubungan	1,6	0,6	0,2	2,4
Mirit	94,0	30,4	33,2	157,6

Sumber : Kantor Kecamatan Mirit

Lanjutan : Tabel 9.1.

Desa/Kelurahan	Kondisi Jalan			
	Baik	Sedang	Rusak	Rusak Berat
(1)	(2)	(3)	(4)	(5)
1 Mirit Petikusan	5,6	1,6	1,0	3,7
2 Tlogodepok	7,6	1,2	2,8	5,8
3 Mirit	4,9	1,4	1,2	2,8
4 Tlogopragoto	5,3	1,1	1,4	3,3
5 Lembupurwo	6,3	2,8	3,5	5,6
6 Wiromartan	4,2	0,8	0,6	1,0
7 Rowo	1,9	0,4	0,2	0,1
8 Singoyudan	2,2	0,5	0,4	1,4
9 Wergonayan	3,2	1,0	0,4	0,4
10 Selotumpeng	2,1	1,0	1,4	0,3
11 Sitibentar	2,9	1,0	1,2	0,1
12 Karanggede	3,6	1,0	0,6	0,4
13 Kertodeso	4,4	0,7	0,9	0,6
14 Patukrejomulyo	1,0	0,7	0,4	0,5
15 Patukgawemulyo	2,9	1,6	1,0	0,3
16 Mangunranan	2,4	1,3	0,9	0,4
17 Pekutan	3,1	0,9	0,5	0,5
18 Wirogaten	5,7	1,3	1,6	0,4
19 Winong	4,1	0,3	0,6	0,2
20 Ngabean	4,6	1,4	0,8	0,3
21 Sarwogadung	4,3	0,5	0,7	0,2
22 Krubungan	1,5	0,6	0,2	0,1
Mirit	83,8	23,1	22,3	28,4

Sumber : Kantor Kecamatan Mirit

Tabel 9.2. Jumlah Kendaraan Bermotor dan Tidak Bermotor Menurut Desa dan Jenis Kendaraan di Kecamatan Mirit, 2018

Desa/Kelurahan	Jenis Kendaraan			
	Mobil Penumpang Bus/Minibus	Angkudes	Truk/ Pick Up	Mobil Pribadi
(1)	(2)	(3)	(4)	(5)
1 Mirit Petikusan	-	-	11	12
2 Tlogodepok	-	2	13	23
3 Mirit	-	-	9	16
4 Tlogopragoto	1	4	10	24
5 Lembupurwo	-	3	16	31
6 Wiromartan	-	-	7	22
7 Rowo	-	1	8	20
8 Singoyudan	-	-	6	14
9 Wergonayan	1	2	8	19
10 Selotumpeng	-	2	7	21
11 Sitibentar	-	2	7	22
12 Karanggede	-	1	6	23
13 Kertodeso	-	-	8	31
14 Patukrejomulyo	-	-	4	16
15 Patukgawemulyo	8	2	8	23
16 Mangunranan	-	-	9	29
17 Pekutan	-	1	8	31
18 Wirogaten	-	-	11	33
19 Winong	-	-	6	36
20 Ngabean	-	-	16	39
21 Sarwogadung	4	2	12	41
22 Krubungan	-	-	6	16
Mirit	14	22	196	542

Sumber : Kantor Desa di Kecamatan Mirit

Lanjutan : Tabel 9.2.

Desa/Kelurahan	Jenis Kendaraan			
	Becak	Dokar/Andong	Sepeda Motor	Sepeda
(1)	(2)	(3)	(4)	(5)
1 Mirit Petikusan	1	-	491	471
2 Tlogodepok	3	-	867	832
3 Mirit	3	-	565	543
4 Tlogopragoto	5	-	613	588
5 Lembupurwo	3	-	1 201	1 153
6 Wiromartan	2	-	570	546
7 Rowo	3	2	601	577
8 Singoyudan	-	2	427	410
9 Wergonayan	2	2	684	657
10 Selotumpeng	3	-	851	817
11 Sitibentar	3	-	670	643
12 Karanggede	-	1	540	517
13 Kertodeso	2	1	1 041	1 092
14 Patukrejomulyo	1	-	392	376
15 Patukgawemulyo	-	-	618	593
16 Mangunranan	2	-	744	714
17 Pekutan	2	2	705	675
18 Wirogaten	3	-	658	1 011
19 Winong	3	3	663	587
20 Ngabean	7	-	1 256	160
21 Sarwogadung	8	1	1 052	1 010
22 Krubungan	2	-	375	360
Mirit	58	14	15 583	14 334

Sumber : Kantor Desa Kecamatan Mirit

Tabel 9.3. Jumlah Kantor Pos, BTS atau Tower HP, Konter Hp dan Penjual Pulsa di Kecamatan Mirit, 2018

	Desa/ Kelurahan	Kantor Pos	BTS/ Tower HP	Konter HP dan Penjual Pulsa
	(1)	(2)	(3)	(4)
1	Mirit Petikusan	-	-	4
2	Tlogodepok	1	2	5
3	Mirit	-	-	3
4	Tlogopragoto	-	1	5
5	Lembupurwo	-	1	4
6	Wiromartan	-	-	3
7	Rowo	-	-	3
8	Singoyudan	-	-	2
9	Wergonayan	-	-	3
10	Selotumpeng	-	-	2
11	Sitibentar	-	-	4
12	Karanggede	-	-	3
13	Kertodeso	-	1	3
14	Patukrejomulyo	-	-	2
15	Patukgawemulyo	-	1	3
16	Mangunranan	-	-	5
17	Pekutan	-	-	3
18	Wirogaten	-	-	4
19	Winong	-	1	5
20	Ngabean	-	-	4
21	Sarwogadung	-	-	4
22	Krubungan	-	-	2
	Mirit	1	7	76

Sumber/Source: Kantor Desa di Kecamatan Mirit

Keuangan Desa 10

Dana Desa

68,63 %

Alokasi Dana Desa

28,74%

Bagi Hasil Pajak

1,39%



ULASAN

Keuangan Desa

Gambaran Keuangan Desa di Kecamatan Mirit dapat dilihat Pendapatan sebesar Rp.27.810.613.199,- yang terdiri dari komponen Pendapatan Asli Daerah (PADes) hanya berjumlah Rp.1.782.369.699,- terdiri dari bengkok (93.98%), kemakmuran (3,70%), BUMDes (1,02%) dan Lainnya (1,30%) pendapatan Transfer baik dari Pemerintah Pusat, Pemerintah Provinsi maupun pemerintah Kabupaten sebesar Rp. 27.810.613.199,- dengan rincian sumber dana Alokasi Dana Desa (ADD) sebesar 24,59 Persen, Dana Desa (DD) sebesar 72,75 persen, Bantuan keuangan Provinsi (BanProv) sebesar 3,06 persen, Bantuan Keuangan TPQ 0,44 Persen, Bagi Hasil Pajak daerah 1,81 Persen sedangkan bagi hasil retrebusi sebesar 0,88 persen.

Dari 22 desa di Kecamatan Mirit di rata-rata keuangan setiap desa Rp.1.264.118.781. Keuangan Desa meningkat dari tahun sebelumnya hal ini dipengaruhi oleh meningkatnya Dana Desa dan Dana Alokasi Desa yang mengikat setiap tahunnya.

Pajak Bumi dan Bangunan (PBB) yang harus dibayar oleh Wajib Pajak di Kecamatan Mirit Tahun 2018 juga mengalami peningkatan 41,23 persen, atau Pagu Pajak tahun 2017 sebesar Rp. 1.195.300.358,- meningkat menjadi Rp 1.688.125.789,- dari jumlah Surat Pemberitahuan Pajak Terhutang (SPPT) Sebanyak 55.231 Lembar Sesuai dengan Program Kantor Pajak Pratama Kabupaten Kebumen pembayaran Pajak sehari lunas pada Tahun 2018 di Kecamatan Mirit telah berhasil lunas 100 persen.

Tabel 10.1 Pendapatan Asli Desa (PADes) di Kecamatan Mirit menurut Desa Tahun 2018

Desa/Kelurahan	Tanah Kas Desa			BUMDes	Jumlah
	Bengkok	Kemakmuran	Swadaya/ Lainnya		
(1)	(2)	(3)	(4)	(5)	(6)
1 Mirit Petikusan	46 507 780	-	-	1 062 000	47 569 780
2 Tlogodepok	38 599 518	-	2 580 000	600 000	41 779 518
3 Mirit	64 686 654	-	5 688 000	-	70 374 654
4 Tlogopragoto	51 165 000	-	500 000	-	51 665 000
5 Lembupurwo	44 220 000	-	9 000 000	-	53 220 000
6 Wiromartan	60 625 900	-	-	-	60 625 900
7 Rowo	51 750 000	-	-	-	51 750 000
8 Singoyudan	86 000 000	-	-	-	86 000 000
9 Wergonayan	61 574 000	-	-	-	61 574 000
10 Selotumpeng	51 562 700	-	-	-	51 562 700
11 Sitibentar	49 260 000	-	-	-	49 260 000
12 Karanggede	135 200 000	-	-	1 000 000	136 200 000
13 Kertodeso	100 256 000	-	-	600 000	100 856 000
14 Patukrejomulyo	12 250 000	-	-	-	12 250 000
15 Patukgawemulyo	71 600 000	-	5 000 000	12 000 000	88 600 000
16 Mangunranan	52 792 000	-	-	-	52 792 000
17 Pekutan	65 382 147	13 259 000	-	500 000	79 141 147
18 Wirogaten	127 043 285	7 875 000	-	1 281 715	136 200 000
19 Winong	82 325 000	14 275 000	-	1 100 000	97 700 000
20 Ngabean	223 050 000	9 500 000	450 000	-	233 000 000
21 Sarwogadung	137 749 000	12 500 000	-	-	150 249 000
22 Krubungan	61 530 000	8 470 000	-	-	70 000 000
Mirit	1 675 128 984	65 879 000	23 218 000	18 143 715	1 782 369 699

Sumber/Source: Kantor Kecamatan Mirit

Tabel 10.2 Pagu Alokasi Dana Desa (ADD) dan Dana Desa (DD) Bantuan Keuangan Provinsi, Bagihasil Pajak dan Retrebusi menurut Desa di Kecamatan Mirit 2019

Desa/Kelurahan	Alokasi Dana Desa (ADD) RP.	Dana Desa (DD) Rp.	Bantuan Keuangan Provinsi Rp.	Bantuan Pasar Desa Rp.
(1)	(2)	(3)	(4)	(5)
1 Mirit Petikusan	290 678 100	812 847 000	55 000 000	-
2 Tlogodepok	292 098 700	855 932 000	55 000 000	-
3 Mirit	255 324 700	814 734 000	55 000 000	-
4 Tlogopragoto	257 989 500	795 981 000	55 000 000	-
5 Lembupurwo	375 699 100	956 384 000	55 000 000	-
6 Wiromartan	293 660 900	830 291 000	55 000 000	-
7 Rowo	275 433 900	790 169 000	55 000 000	-
8 Singoyudan	252 930 700	812 627 000	55 000 000	-
9 Wergonayan	282 603 900	821 343 000	55 000 000	-
10 Selotumpeng	282 826 100	881 345 000	55 000 000	-
11 Sitibentar	282 465 700	857 647 000	55 000 000	-
12 Karanggede	262 319 400	785 995 000	55 000 000	-
13 Kertodeso	294 961 200	874 485 000	55 000 000	-
14 Patukrejomulyo	248 556 500	813 572 000	55 000 000	-
15 Patukgawemulyo	290 684 700	819 131 000	55 000 000	-
16 Mangunranan	253 610 800	806 248 000	55 000 000	-
17 Pekutan	265 670 800	798 857 000	55 000 000	-
18 Wirogaten	312 486 600	897 360 000	55 000 000	-
19 Winong	253 840 200	746 336 000	55 000 000	-
20 Ngabean	312 860 100	901 709 000	55 000 000	-
21 Sarwogadung	293 334 600	839 876 000	55 000 000	-
22 Krubungan	251 539 400	777 557 000	55 000 000	-
Mirit	6 181 575 600	18 290 426 000	1 210 000 000	-

Sumber/Source: Kantor Kecamatan Mirit

Lanjutan : Tabel 10.2

Desa/Kelurahan	Bantuan Keuangan TPQ Rp.	Bagi Hasil Pajak (PHP) Rp.	Bagi Hasil Retrebusi (BHR) Rp.	Total Keuangan Desa Rp.
(1)	(6)	(7)	(8)	(9)
1 Mirit Petikusan	5 000 000	19 110 100	9 639 400	1 239 844 380
2 Tlogodepok	5 000 000	18 444 400	9 639 400	1 277 894 018
3 Mirit	5 000 000	19 017 800	9 639 400	1 229 090 554
4 Tlogopragoto	5 000 000	19 196 000	16 999 700	1 201 831 200
5 Lembupurwo	5 000 000	23 117 900	9 639 400	1 478 060 400
6 Wiromartan	5 000 000	25 804 200	9 639 400	1 280 021 400
7 Rowo	5 000 000	19 175 000	10 339 500	1 206 867 400
8 Singoyudan	5 000 000	19 734 100	9 639 400	1 240 931 200
9 Wergonayan	5 000 000	20 213 900	9 639 400	1 255 374 200
10 Selotumpeng	5 000 000	21 223 900	9 639 400	1 306 597 100
11 Sitibentar	5 000 000	20 625 800	9 639 400	1 279 637 900
12 Karanggede	5 000 000	20 901 400	9 639 400	1 275 055 200
13 Kertodeso	5 000 000	20 402 900	9 639 400	1 360 344 500
14 Patukrejomulyo	5 000 000	20 659 500	9 639 400	1 164 677 400
15 Patukgawemulyo	5 000 000	21 147 600	9 639 400	1 289 202 700
16 Mangunranan	5 000 000	20 226 600	9 639 400	1 202 516 800
17 Pekutan	5 000 000	20 329 800	9 639 400	1 233 638 147
18 Wirogaten	5 000 000	24 103 200	9 639 400	1 439 789 200
19 Winong	5 000 000	20 287 500	9 639 400	1 187 803 100
20 Ngabean	5 000 000	23 033 900	9 639 400	1 540 242 400
21 Sarwogadung	5 000 000	20 254 800	9 639 400	1 373 353 800
22 Krubungan	5 000 000	19 104 400	9 639 400	1 187 840 200
Mirit	110 000 000	456 114 700	220 127 200	28 250 613 199

Sumber/Source: Kantor Kecamatan Mirit

Tabel 10.3 Baku Pajak Bumi dan Bangunan (PBB) menurut Desa di Kecamatan Mirit Tahun 2018

Desa/Kelurahan	Pajak Bumi dan Bangunan				
	SPPT	Baku	Bayar	Denda	Sisa
(1)	(2)	(3)	(4)	(5)	(6)
1 Mirit Petikusan	2 322	47 683 909	47 683 909	-	-
2 Tlogodepok	3 207	64 064 799	64 064 799	-	-
3 Mirit	1 684	29 494 348	29 494 348	-	-
4 Tlogopragoto	1 325	47 987 390	47 987 390	-	-
5 Lembupurwo	3 144	124 594 597	124 594 597	544 808	-
6 Wiromartan	1 568	68 286 831	68 286 831	-	-
7 Rowo	1 778	43 490 454	43 490 454	-	-
8 Singoyudan	1 751	53 962 023	53 962 023	-	-
9 Wergonayan	2 168	67 324 631	67 324 631	-	-
10 Selotumpeng	2 231	94 436 732	94 436 732	917 367	-
11 Sitibentar	2 000	83 257 704	83 257 704	-	-
12 Karanggede	2 192	86 001 350	86 001 350	-	-
13 Kertodeso	3 335	77 408 372	77 408 372	-	-
14 Patukrejomulyo	1 475	73 055 501	73 055 501	-	-
15 Patukgawemulyo	2 164	94 172 238	94 172 238	-	-
16 Mangunranan	2 588	71 642 189	71 642 189	-	-
17 Pekutan	2 527	72 730 941	72 730 941	-	-
18 Wirogatan	4 624	167 249 287	167 249 287	-	-
19 Winong	2 432	71 649 751	71 649 751	-	-
20 Ngabean	4 814	139 361 943	139 361 943	-	-
21 Sarwogadung	4 265	70 174 401	70 174 401	-	-
22 Krubungan	1 637	40 096 398	40 096 398	-	-
Mirit	55 231	1 688 125 789	1 688 125 789	1 462 175	-

Sumber/Source: Kantor Kecamatan Mirit

DATA

MENCERDASKAN BANGSA

ISBN 978-602-5476-51-8



**BADAN PUSAT STATISTIK
KABUPATEN KEBUMEN**

Jl. Arungbinang No. 17 A Kebumen 54321 Telp/Fax : (0287) 381163
Website : kebumenkab.bps.go.id email : bps3305@bps.go.id