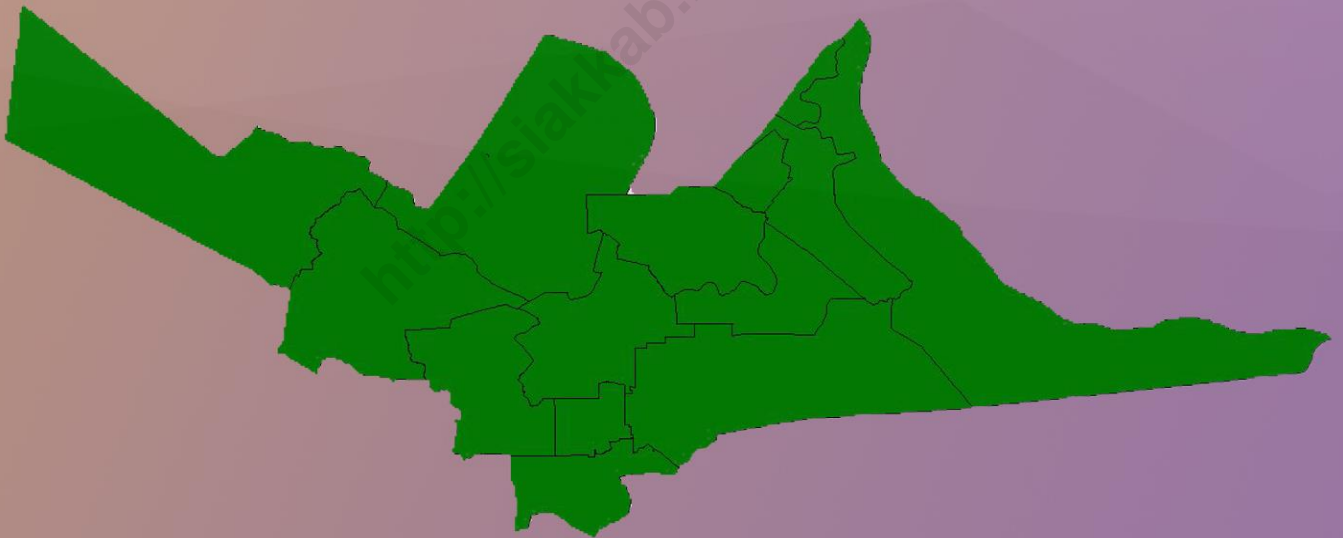




KECAMATAN TUALANG DALAM ANGKA 2013



**BADAN PUSAT STATISTIK
KABUPATEN SIAK**

KECAMATAN TUALANG

DALAM ANGKA 2013

Nomor Publikasi : 14.05.2013.11
Katalog BPS : 1102001.1405.022
ISBN : 979 484 738 0
Ukuran Buku : 148 x 210 mm
Jumlah Halaman : vi + 47 halaman

Kompilasi Data :
MARLIS
(Koordinator Statistik Kecamatan Tualang)

Naskah :
Seksi Neraca Wilayah dan Analisis Statistik
Badan Pusat Statistik Kabupaten Siak

Gambar Kulit :
Seksi Integrasi, Pengolahan, dan Diseminasi Statistik
Badan Pusat Statistik Kabupaten Siak

Diterbitkan Oleh :
Badan Pusat Statistik Kabupaten Siak

Boleh dikutip dengan menyebut sumbernya



BADAN PUSAT STATISTIK KABUPATEN SIAK

KATA PENGANTAR

Penerbitan publikasi Kecamatan Dalam Angka Tahun 2013 ini merupakan sumber data kecamatan. Adapun tujuan dari penerbitan buku ini adalah untuk mempermudah para pengguna data dalam hal rujukan data statistik terutama yang menyangkut statistik sektoral wilayah.

Kami menyadari bahwa publikasi ini masih sangat jauh dari sempurna dan masih banyak mengandung kelemahan oleh sebab itu kritik dan saran yang bersifat membangun sangat kami harapkan dari berbagai pihak untuk kesempurnaan penerbitan yang akan datang.

Dengan terbitnya publikasi ini kami ucapkan terima kasih kepada semua pihak yang telah ikut membantu, khususnya pihak Kecamatan dan semua instansi Pemerintah ataupun swasta yang berada di lingkungan kecamatan. Kami harapkan kerjasama ini dapat terus ditingkatkan pada masa yang akan datang.

Siak Sri Indrapura, Mei 2013
Badan Pusat Statistik Kabupaten Siak
Kepala

Ir.H. Iwan Trisna, MP
NIP 19640404 199102 1 001



PEMERINTAH DAERAH KABUPATEN SIAK
CAMAT TUALANG

KATA SAMBUTAN

Keberhasilan program pembangunan selalu dilandasi oleh perencanaan yang mantap, untuk itu harus ditunjang dengan data statistik yang objektif dan akurat. Terdorong akan kebutuhan tersebut, maka diperlukan penghimpunan data statistik yang lengkap dan terpercaya. Hal ini akan sangat berharga bagi segenap instansi pemerintah maupun swasta dalam menentukan dan menetapkan arah kebijakannya.

Penerbitan buku “Kecamatan Tualang dalam Angka 2013” ini dapat pula dijadikan sumber dalam pengawasan dan pengevaluasian terhadap hasil pembangunan yang telah dicapai. Karena itu kita semua berharap agar penerbitan buku publikasi ini dapat secara teratur dan terus-menerus diterbitkan.

Akhirnya saya ingin menekankan perlunya kerja sama dan uluran tangan dari berbagai instansi pemerintah maupun swasta di daerah ini, dalam usaha bersama untuk menyajikan data statistik yang baik dan terpercaya. Atas partisipasi semua pihak dalam terwujudnya publikasi ini diucapkan terima kasih, semoga bermanfaat untuk menunjang keberhasilan pembangunan di daerah ini.

Siak Sri Indrapura, Mei 2013
CAMAT TUALANG

RONI RAHMAT, S.STP, M.Si
NIP. 19771026 199612 1 001

KATA PENGANTAR
KOORDINATOR STATISTIK KECAMATAN TUALANG

Seiring dengan semakin meningkatnya pembangunan dalam segala bidang, kebutuhan akan tersedianya data statistik yang akurat, tepat waktu, berkesinambungan, dan tersaji hingga lingkup wilayah terkecil merupakan suatu keharusan guna mendukung pembangunan tersebut.

Menyadari akan pentingnya informasi tersebut, Badan Pusat Statistik (BPS) Kabupaten Siak berupaya menyajikan data pada level kecamatan. Berkaitan dengan hal tersebut perlu diterbitkan buku “Kecamatan Tualang dalam Angka 2013” yang memuat informasi statistik pada tingkat desa/kelurahan, baik yang diperoleh melalui hasil sensus dan survey yang dilakukan oleh BPS maupun yang dihimpun melalui catatan administrasi/registrasi.

Dengan terbitnya publikasi ini, tidak lupa kami mengucapkan terima kasih atas bantuan yang telah diberikan oleh semua pihak. Semoga kerja sama yang telah terjalin ini dapat lebih ditingkatkan lagi di masa yang akan datang.

Siak Sri Indrapura, Mei 2013
Koordinator Statistik
Kecamatan Tualang

MARLIS
NIP. 19720703 200502 1 001

DAFTAR ISI

	Halaman
KATA PENGANTAR	i
DAFTAR ISI	iv
DAFTAR TABEL	v
BAB I GEOGRAFIS	1
BAB II PEMERINTAHAN	4
BAB III KEPENDUDUKAN	10
BAB IV SOSIAL	16
BAB V LAHAN	40

DAFTAR TABEL

	Halaman
Tabel 1.1	Batas Desa di Kecamatan Tualang Tahun 2012 2
Tabel 1.2	Jarak Antara Ibukota Kecamatan Tualang dengan Pusat Pemerintahan Desa/Kelurahan Tahun 2012 3
Tabel 2.1	Pejabat Pemerintahan Dirinci Per Desa di Kecamatan Tualang Tahun 2012 5
Tabel 2.2	Nama-nama dan Jabatan Dalam Struktur Pemerintahan di Kecamatan Tualang Tahun 2012 6
Tabel 2.3	Wilayah Administrasi di Kecamatan Tualang Menurut Status Pemerintahan Tahun 2012 8
Tabel 2.4	Pusat Pemerintahan, Luas Wilayah, RW dan RT di Kecamatan Tualang Tahun 2012 9
Tabel 3.1	Banyaknya Kepala Keluarga, Penduduk dan Rata-rata Penduduk Per Kepala Keluarga di Kecamatan Tualang Tahun 2012 12
Tabel 3.2	Luas Wilayah, Penduduk dan Kepadatan Penduduk Per Desa di Kecamatan Tualang Tahun 2012 13
Tabel 3.3	Banyak Penduduk Menurut Jenis Kelamin di Kecamatan Tualang Tahun 2012 . 14
Tabel 3.4	Banyaknya Penduduk Menurut Jenis Kelamin dan Desa Serta Sex Ratio di Kecamatan Tualang Tahun 2012 15
Tabel 4.1	Banyak Sekolah Menurut Desa, Tingkatan dan Status Di Kecamatan Tualang Tahun 2012 18
Tabel 4.2	Banyak Murid Sekolah Negeri dan Swasta di Kecamatan Tualang Tahun 2012 .20
Tabel 4.3	Banyaknya Guru, Murid dan Rasio Guru dengan Murid Sekolah Dasar (SD) di Lingkungan Dinas Pendidikan Kecamatan Tualang Tahun 2012 21
Tabel 4.4	Banyaknya Guru, Murid dan Rasio Guru dengan Murid SLTP, SMU dan SMK di Lingkungan Dinas Pendidikan Kecamatan Tualang Tahun 2012 23
Tabel 4.5	Banyaknya Murid, Rombel dan Lulusan di Kecamatan Tualang 2012 25
Tabel 4.6	Banyak Guru menurut Status di Kecamatan Tualang Tahun 2012 26
Tabel 4.7	Banyaknya Fasilitas Kesehatan Menurut Desa di Kecamatan Tualang Tahun 2012*) 27
Tabel 4.8	Banyaknya Tenaga Medis di Kecamatan Tualang Tahun 2012 28
Tabel 4.9	Banyak Imunisasi Bayi dan Balita Berdasarkan Jenisnya Dirinci Per Desa di Kecamatan Tualang Tahun 2012 29
Tabel 4.10	Persentase Bayi dan Balita yang Diimunisasi Dirinci Per Desa di Kecamatan Tualang Tahun 2012 31
Tabel 4.11	Jumlah dan Persentase Ibu Hamil yang Di imunisasi Dirinci per Desa di Kecamatan Tualang Tahun 2012 32
Tabel 4.12	Rata-rata Kunjungan dan Penimbangan Balita di Kecamatan Tualang Tahun 2012 33

Tabel 4.13	Penduduk Menurut Jenis Sarana Air Bersih yang Dipergunakan di Kecamatan Tualang Tahun 2012	34
Tabel 4.14	Banyaknya Persalinan Menurut Tenaga Penolong Persalinan di Kecamatan Tualang Tahun 2012	35
Tabel 4.15	Banyaknya Kunjungan 16 Macam Penderita Penyakit di Kecamatan Tualang Tahun 2012.....	36
Tabel 4.16	Banyaknya Tempat Peribadatan Menurut Jenis dan Desa di Kecamatan Tualang Tahun 2012.....	37
Tabel 4.17	Banyaknya Nikah, Thalaq, Cerai dan Rujuk Dirinci Per Desa/Kelurahan di Kecamatan Tualang Tahun 2012	38
Tabel 4.18	Banyak Koperasi Dirinci Menurut Jenisnya dan Desa di Kecamatan Tualang Tahun 2012.....	39
Tabel 5.1	Keadaan Desa di Kecamatan Tualang menurut Desa/Kelurahan Tahun 2012 ..	41
Tabel 5.2	Kondisi Kesuburan Lahan Dirinci Menurut Desa di Kecamatan Tualang Tahun 2012	42
Tabel 5.3	Luas Tanam, Luas Panen, Produktivitas dan Produksi Tanaman Pangan Menurut Jenis Tanaman di Kecamatan Tualang Tahun 2012	43
Tabel 5.4	Luas Tanam, Luas Panen, Produktivitas dan Produksi Tanaman Sayur Mayur Menurut Jenis Tanaman di Kecamatan Tualang Tahun 2012	44
Tabel 5.5	Luas Tanam, Luas Panen, Produktivitas dan Produksi Tanaman Buah-Buahan Menurut Jenis Tanaman di Kecamatan Tualang Tahun 2012	45
Tabel 5.6	Luas Tanam, Luas Panen, Produktivitas dan Produksi Tanaman Obat-obatan Menurut Jenis Tanaman di Kecamatan Tualang Tahun 2012	46
Tabel 5.7	Luas Tanam, Luas Panen, Produktivitas dan Produksi Tanaman Hias Menurut Jenis Tanaman di Kecamatan Tualang Tahun 2012	47
Tabel 5.8	Luas Areal, Produktivitas dan Produksi Perkebunan Menurut Komoditi di Kecamatan Tualang Tahun 2012	48

BAB I

GEOGRAFIS

1. LETAK

Kecamatan Tualang terletak antara :

$0^{\circ}32'-0^{\circ}51'$	Lintang Utara
$101^{\circ}28'-101^{\circ}52'$	Bujur Timur

2. BATAS

Kecamatan Tualang berbatasan dengan :

- ❖ UTARA : KECAMATAN MINAS
- ❖ SELATAN : KECAMATAN KERINCI KANAN
- ❖ BARAT : KECAMATAN MINAS, KOTA PEKANBARU
- ❖ TIMUR : KECAMATAN KOTO GASIB, KECAMATAN LUBUK DALAM

3. GEOLOGI

Wilayah kecamatan Tualang seperti pada umumnya wilayah Kabupaten Siak terdiri dari dataran rendah dan berbukit-bukit dengan struktur tanah pada umumnya terdiri dari tanah podsolik merah kuning dari batuan dan aluvial serta tanah organosol dan gley humus dalam bentuk rawa-rawa atau tanah basah.

Kecamatan Tualang secara umum berada pada daerah dataran dengan mayoritas sektor pertanian didominasi oleh perkebunan kelapa sawit dan karet serta kecamatan ini merupakan salah satu sentra industri di Kabupaten Siak.

Tabel 1.1 Batas Desa di Kecamatan Tualang Tahun 2012

D e s a	Utara	Selatan	Barat	Timur
(1)	(2)	(3)	(4)	(5)
Tualang	Pinang Sebatang	Maredan	Maredan	Kelurahan Perawang
Pinang Sebatang	Kuala Gasib	Tualang	Kecamatan Minas	Kuala Gasib
Maredan	Tualang	Kota Pekanbaru	Kota Pekanbaru	Kuala Gasib
Pinang Sebatang Timur	Kuala Gasib	Pinang Sebatang	Kuala Gasib	Pinang Sebatang Barat
Pinang Sebatang Barat	Mandi Angin	Tualang	Tualang	Pinang Sebatang Timur
Maredan Barat	Tualang	Kl.T.Tinggi/ S.Lukut	Tualang	Perbatasan Perkebunan PT.SIR
Perawang Barat	Pinang Sebatang	Meredan Barat	Kelurahan Perawang	Minas Timur
Kelurahan Perawang	Pinang Sebatang	Maredan	Perawang Barat	Tualang

Sumber: Kantor Camat Tualang

Tabel 1.2 Jarak Antara Ibukota Kecamatan Tualang dengan Pusat Pemerintahan Desa/Kelurahan Tahun 2012

D e s a/Kelurahan	Jarak Lurus (Km)
(1)	(2)
Tualang	7
Pinang Sebatang	9
Maredan	9
Pinang Sebatang Timur	9
Pinang Sebatang Barat	9
Maredan Barat	7
Perawang Barat	5
Kelurahan Perawang	5

Sumber: Kantor Camat Tualang

BAB II

PEMERINTAHAN

Terbentuknya Kecamatan Tualang sebagai institusi eksekutif yang berperan menjalankan roda pemerintahan dan pemberdayaan serta pembangunan masyarakat merupakan perpanjangan tangan dari pemerintah otonomi Kabupaten Siak, merupakan aspirasi masyarakat yang bermanfaat untuk mempermudah penduduk dalam hal pelaksanaan kepengurusan administrasi serta lebih memperdekat antara pemerintah dengan rakyat yang diperintahnya.

Kecamatan Tualang yang posisi pusat pemerintahannya ada di Kelurahan Tualang yang kurang lebih jaraknya 49 km dari pusat pemerintah kabupaten yang dapat ditempuh melalui darat maupun sungai.

Kecamatan Tualang merupakan pemekaran dari Kecamatan Siak, yang dimekarkan menjadi empat kecamatan yaitu Siak, Tualang, Kerinci Kanan dan Dayun yang dilaksanakan pada tahun 2001 berdasarkan pada Perda No. 13 Tahun 2001 yang dikeluarkan oleh Pemerintah Daerah Kabupaten Siak. Tujuan pemekaran ini adalah untuk mempermudah masyarakat juga pemerintah dalam menjalankan hubungan administrasi, serta mempermudah jangkauan pembangunan dan pemerintahan kecamatan. Dengan demikian potensi yang ada di kecamatan ini secara tidak langsung lebih terangkat dengan jangkauan pemerintah yang lebih dekat, jangkauan pembangunan yang lebih baik dibandingkan dengan kecamatan yang lama.

Tabel 2.1 Pejabat Pemerintahan Dirinci Per Desa di Kecamatan Tualang Tahun 2012

Desa / Kelurahan	Nama Kepala Pemerintahan
(1)	(2)
Tualang	JUPRIANTO, S.Sos
Pinang Sebatang	HERMAN
Maredan	SUNANI
Pinang Sebatang Timur	AMRI SYARIF
Pinang Sebatang Barat	M. NASIR, S.Ag
Maredan Barat	H.M. ALJUFRI, S.Sos
Perawang Barat	FAISAL, S.Hi
Kelurahan Perawang	M. NUR ISLAMI

Sumber: Kantor Camat Tualang

Tabel 2.2 Nama-nama dan Jabatan Dalam Struktur Pemerintahan diKecamatan Tualang Tahun 2012

N a m a	Jabatan	Keterangan
(1)	(2)	(3)
RONI RAHMAT, S.STP	CAMAT	-
ZALIK EFENDI, S.Sos	SEKCAM	-
SAFNIDAR, SP. MH	Kasi Kesos	-
MELLITA YETTI	Kasi PMD	-
SISWANTO	Kasi Tramtib	-
MUSRI, SP. MM	Kasi Pemerintahan	-
NOFRIADI, S.Sos	Kasubbag Pens. Program	-
MIDAWATI, S.Sos	Kassubag Keuangan	-
NUR' AISYAH	Kasubbag Kepegawaian	-
SUHARTATI	Staf Pemerintahan	-
LINA MARDIAN	Staf Pemerintahan	-
ELY DESILAWATI	Staf Pemerintahan	-
NOVA MELIA, SE	Staf Pemerintahan	-
DIANA HERAWATI	Staf Pemerintahan	-
DALKIT DAULAI	Staf Pemerintahan	-

PEMERINTAHAN

ANZIL RAHMAD	Staf Trantib	-
SYAHRIAL	Staf Kessos	-
OFIRA, A.Md	Staf Kessos	-
NORA DEBORA, SH	Staf PMD	-
MENIK SRI APRIANTI	Staf PMD	-
JUMI	Staf PMD	-
ASRI EKA SAPUTRI	Staf Keuangan	-
ADI RAHMAN	Staf Keuangan	-
SARI BUDI YATI NINGSIH	Staf Kepegawaian	-

Sumber: Kantor Camat Tualang

Tabel 2.3 Wilayah Administrasi di Kecamatan Tualang Menurut Status Pemerintahan Tahun 2012

Nama Wilayah Administrasi	Status Pemerintahan
(1)	(2)
Meredan	Desa Definitif
Tualang	Desa Definitif
Pinang Sebatang	Desa Definitif
Meredan Barat	Desa Definitif
Perawang Kelurahan	Kelurahan Definitif
Perawang Barat	Desa Definitif
Pinang Sebatang Barat	Desa Definitif
Pinang Sebatang Timur	Desa Definitif

Sumber: Kantor Camat Tualang

Tabel 2.4 Pusat Pemerintahan, Luas Wilayah, RW dan RT di Kecamatan Tualang Tahun 2012

Desa/Kelurahan	Pusat Pemerintahan	Luas Wilayah (Km)	RW	RT
(1)	(2)	(3)	(4)	(5)
Meredan	Meredan	145,25	4	17
Tualang	Tualang	43,16	9	89
Pinang Sebatang	Pinang Sebatang	40,88	4	12
Meredan Barat	Meredan Barat	28,98	4	11
Perawang Kelurahan	Perawang	20	8	89
Perawang Barat	Perawang Barat	45,18	7	56
Pinang Sebatang Barat	Pinang Sebatang Barat	21,46	5	15
Pinang Sebatang Timur	Pinang Sebatang Timur	38,16	6	24
JUMLAH		383,07	47	313

Sumber: Kantor Camat Tualang

BAB III

KEPENDUDUKAN

Data statistik kependudukan dalam publikasi ini diambil dari kantor kecamatan berdasarkan laporan registrasi penduduk dari setiap desa/kelurahan, sehingga diharapkan dapat memberikan gambaran keadaan jumlah dan komposisi penduduk di lapangan.

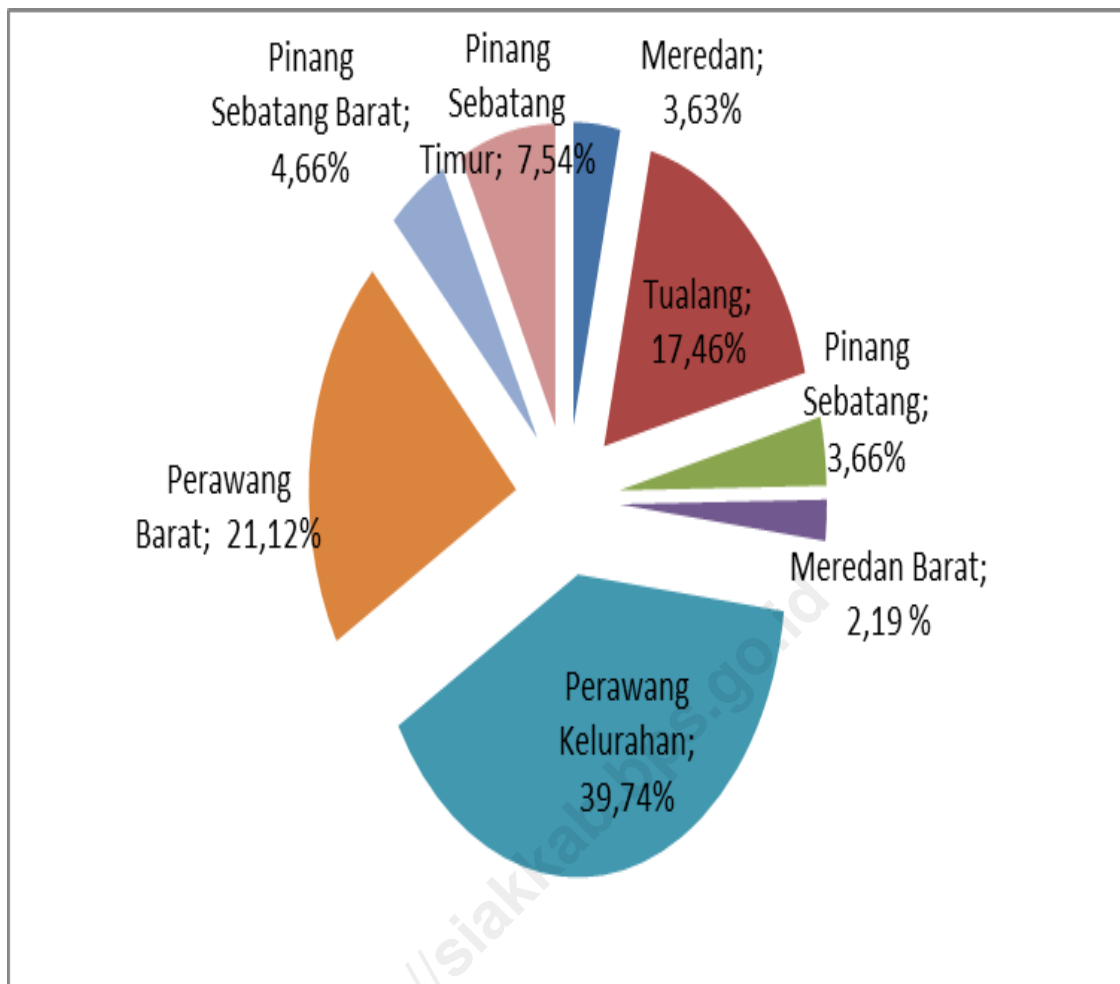
Disamping itu kegiatan pemeriksaan data secara berkala dan sekaligus pembinaan pelaksanaan registrasi penduduk sampai ke tingkat desa serta kedisiplinan penduduk itu sendiri sangat diperlukan guna mendapatkan data registrasi kependudukan yang lengkap, akurat dan dapat dipercaya sebagai dasar perencanaan pembangunan.

Dari jumlah penduduk sebanyak 107.094 jiwa tersebut dapat dilihat penyebaran serta persentase pada masing-masing desa sebagai berikut :

No	Desa/Kelurahan	Jumlah Penduduk	Persentase
1.	Meredan	3.885	3,63
2.	Tualang	18.701	17,46
3.	Pinang Sebatang	3.918	3,66
4.	Meredan Barat	2.341	2,19
5.	Perawang Kelurahan	42.562	39,74
6.	Perawang Barat	22.622	21,12
7.	Pinang Sebatang Barat	4.989	4,66
8.	Pinang Sebatang Timur	8.076	7,54
Kecamatan Tualang		107.094	100

Sumber: Kantor Camat Tualang

Grafik 3.1 Persentase Jumlah Penduduk di Kecamatan Tualang Menurut Desa, 2012



Tabel 3.1 Banyaknya Kepala Keluarga, Penduduk dan Rata-rata Penduduk Per Kepala Keluarga di Kecamatan Tualang Tahun 2012

Desa / Kelurahan	Kepala Keluarga	Penduduk	Rata-rata Penduduk Per Kepala Keluarga
(1)	(2)	(3)	(4)
Meredan	997	3.885	3,90
Tualang	4.561	18.701	4,10
Pinang Sebatang	802	3.918	4,89
Meredan Barat	562	2.341	4,17
Perawang Kelurahan	10.623	42.562	4,01
Perawang Barat	4.683	22.622	4,83
Pinang Sebatang Barat	1.471	4.989	3,39
Pinang Sebatang Timur	2.108	8.076	3,83
Jumlah	25.807	107.094	4,15

Sumber: Kantor Camat Tualang

Tabel 3.2 Luas Wilayah, Penduduk dan Kepadatan Penduduk Per Desa di Kecamatan Tualang Tahun 2012

Desa/Kelurahan	Luas (Km ²)	Penduduk	Kepadatan Penduduk
(1)	(2)	(3)	(4)
Meredan	145,25	3.885	27
Tualang	43,16	18.701	433
Pinang Sebatang	40,88	3.918	96
Meredan Barat	28,98	2.341	81
Perawang Kelurahan	20	42.562	2.128
Perawang Barat	45,18	22.622	501
Pinang Sebatang Barat	21,46	4.989	232
Pinang Sebatang Timur	38,16	8.076	212
Jumlah	383,07	107.094	280

Sumber: Kantor Camat Tualang

Tabel 3.3 Banyak Penduduk Menurut Jenis Kelamin di Kecamatan Tualang Tahun 2012

Desa	Laki-laki	Perempuan	Jumlah
(1)	(2)	(3)	(4)
Meredan	2.055	1.830	3.885
Tualang	9.662	9.039	18.701
Pinang Sebatang	2.240	1.678	3.918
Meredan Barat	1.189	1.152	2.341
Perawang Kelurahan	21.826	20.736	42.562
Perawang Barat	12.295	10.327	22.622
Pinang Sebatang Barat	2.596	2.393	4.989
Pinang Sebatang Timur	4.390	3.686	8.076
Jumlah	56.253	50.841	107.094

Sumber: Kantor Camat Tualang

Tabel 3.4 Banyaknya Penduduk Menurut Jenis Kelamin dan Desa Serta Sex Ratio di Kecamatan Tualang Tahun 2012

Desa/Kelurahan	Laki-laki	Perempuan	Sex Ratio
(1)	(2)	(3)	(4)
Meredan	2.055	1.830	112,30
Tualang	9.662	9.039	106,89
Pinang Sebatang	2.240	1.678	133,49
Meredan Barat	1.189	1.152	103,21
Perawang Kelurahan	21.826	20.736	105,26
Perawang Barat	12.295	10.327	119,06
Pinang Sebatang Barat	2.596	2.393	108,48
Pinang Sebatang Timur	4.390	3.686	119,10
Jumlah	56.253	50.841	110,64

Sumber: Kantor Camat Tualang

BAB IV**SOSIAL****1. PENDIDIKAN**

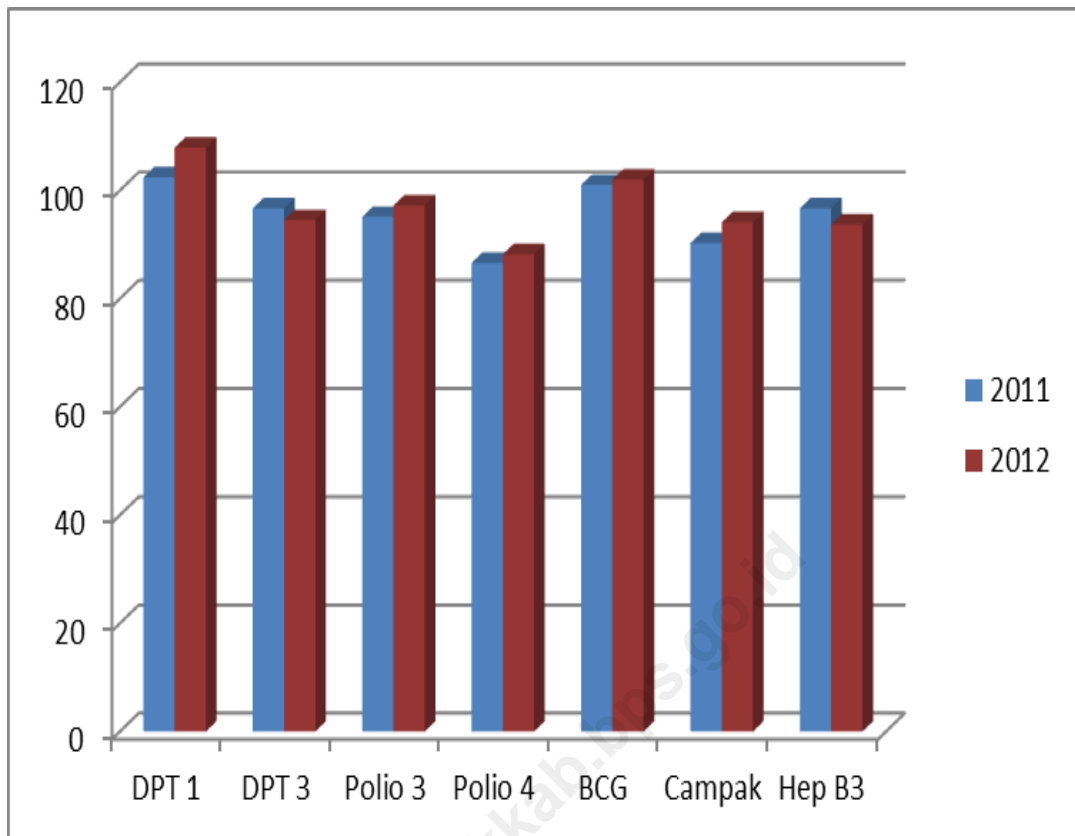
Kabupaten Siak masih sangat membutuhkan dukungan seluruh daerah bawahannya untuk berperan serta dalam proses pembangunan. Proses pembangunan yang sedang berjalan dapat terlaksana dengan baik apabila sumber daya manusia yang diperlukan dapat terpenuhi.

Sejalan dengan hal tersebut peran pendidikan di daerah ini dirasa sangat perlu ditingkatkan baik berupa fasilitas penunjang maupun sumber daya guru pengajar sehingga dapat menunjang kelancaran proses belajar mengajar. Dalam publikasi ini yang dapat disediakan hanya sebatas jumlah murid dan jumlah guru, sehingga analisa yang diperoleh belum dapat terinci.

2. KESEHATAN

Derajat kesehatan suatu masyarakat tidak lepas dari perhatian pemerintahnya terutama mengenai fasilitas kesehatan yang di sediakan. Terjaminnya kesehatan masyarakat tidak hanya diperoleh dari fasilitas kesehatan yang ada tetapi juga tersedianya tenaga kesehatan yang mencukupi, dengan demikian peningkatan derajat kesehatan masyarakat dapat terpenuhi.

GRAFIK 4.1 Persentase Bayi Dan Balita Yang Di Imunisasi Menurut Jenis Di Kecamatan Tualang Tahun 2011-2012



Tabel 4.1 Banyak Sekolah Menurut Desa, Tingkatan dan Status Di Kecamatan Tualang Tahun 2012

Desa/Kelurahan	TK		SD	
	Negeri	Swasta	Negeri	Swasta
(1)	(2)	(3)	(4)	(5)
Meredan	0	1	2	0
Tualang	1	12	3	3
Pinang Sebatang	0	1	1	0
Meredan Barat	0	2	2	0
Perawang Kelurahan	0	9	3	7
Perawang Barat	1	9	4	4
Pinang Sebatang Barat	0	1	2	1
Pinang Sebatang Timur	0	2	2	1
Jumlah	2	37	19	16

Sumber: Kantor Cabang Dinas Pendidikan Tualang

Lanjutan Tabel 4.1

Desa/Kelurahan	SLTP		SMU/SMK	
	Negeri	Swasta	Negeri	Swasta
(1)	(2)	(3)	(4)	(5)
Meredan	2	0	1	0
Tualang	2	4	1	2
Pinang Sebatang	1	0	0	0
Meredan Barat	1	1	0	0
Perawang Kelurahan	1	2	0	1
Perawang Barat	2	3	2	2
Pinang Sebatang Barat	2	0	0	0
Pinang Sebatang Timur	1	0	1	0
Jumlah	12	10	5	5

Sumber: Kantor Cabang Dinas Pendidikan Kecamatan Tualang

Tabel 4.2 Banyak Murid Sekolah Negeri dan Swasta di Kecamatan Tualang Tahun 2012

Tingkatan Sekolah	Negeri	Swasta
(1)	(2)	(3)
1. TK	158	2.575
2. SD	10.649	7.664
3. SLTP	4.263	2.074
4. SMU	2.596	31
5. SMK	552	1.237
Jumlah	18.218	13.581

Sumber: Kantor Cabang Dinas Pendidikan Kecamatan Tualang

Tabel 4.3 Banyaknya Guru, Murid dan Rasio Guru dengan Murid Sekolah Dasar (SD) di Lingkungan Dinas Pendidikan Kecamatan Tualang Tahun 2012

Nama Sekolah	Guru	Murid	Rasio
(1)	(2)	(3)	(4)
SDN 001 Tualang	31	864	27,87
SDN 002 Tualang	35	701	20,03
SDN 003 Tualang	26	769	29,58
SDN 004 Tualang	13	267	20,54
SDN 005 Tualang	56	1.593	28,45
SDN 006 Tualang	48	1.165	24,27
SDN 007 Tualang	17	345	20,29
SDN 008 Tualang	28	722	25,79
SDN 009 Tualang	18	417	23,17
SDN 010 Tualang	33	784	23,76
SDN 011 Tualang	22	448	20,36
SDN 012 Tualang	19	307	16,16
SDN 013 Tualang	24	445	18,54
SDN 014 Tualang	19	580	30,53
SDN 015 Tualang	14	417	29,79
SDN 016 Tualang	9	107	11,89
SDN 017 Tualang	14	244	17,43
SDN 018 Tualang	17	394	23,18
SDN 019 Tualang	9	89	9,89

Sumber: Kantor Cabang Dinas Pendidikan Kecamatan Tualang

Lanjutan Tabel 4.3

Nama Sekolah	Guru	Murid	Rasio
(1)	(2)	(3)	(4)
SDS YPPI Tualang	70	2.448	34,97
SDS PPLP PGRI Tualang	12	255	21,25
SDS NUSANTARA	9	279	31,00
SDS MUHAMMADIYAH	28	633	22,61
SDS MARSUDIRINI	34	928	27,29
SDS ASH SHOBAR QOLBI	14	296	21,14
SDS IAANATUTH THALIBIN	29	427	14,72
SDS YPPM	9	109	12,11
SDS NURUL HAQ	16	239	14,94
SDS IMAM AHMAD	26	449	17,27
SDS AL-WATHANIAH	19	375	19,74
MI NUR IKHLAS	22	543	24,68
SDS REHOBOT	21	494	23,52
MI AS-SALAFIAH	19	88	4,63
SLB FAJAR AMANAH	15	76	5,07
MI AL-WASHLIYAH	27	16	0,59
JUMLAH	822	18.313	22,28

Sumber: Kantor Cabang Dinas Pendidikan Kecamatan Tualang

Tabel 4.4 Banyaknya Guru, Murid dan Rasio Guru dengan Murid SLTP, SMU dan SMK di Lingkungan Dinas Pendidikan Kecamatan Tualang Tahun 2012

Nama Sekolah	Guru	Murid	Rasio
(1)	(2)	(3)	(4)
SLTP N 5 SIAK/SMP N 1 TUALANG	47	789	16,79
SLTP N 19 SIAK/SMP N 2 TUALANG	19	280	14,74
SLTP N 21 SIAK/SMP N 3 TUALANG	50	1030	20,60
SLTP N 36 SIAK/SMP N 4 TUALANG	25	571	22,84
SLTP N 39 SIAK/SMP N 5 TUALANG	22	465	21,14
SLTP N 40 SIAK/SMP N 6 TUALANG	13	171	13,15
SLTP N 44 SIAK/SMP N 7 TUALANG	21	460	21,90
SLTP N 45 SIAK/SMP N 8 TUALANG	11	116	10,55
SLTP N 54 SIAK/SMP N 9 TUALANG	20	245	12,25
SLTP N 44 SATU ATAP SIAK/ SMP 1 SATU ATAP	10	38	3,80
SLTP N 44 SATU ATAP SIAK/ SMP 2 SATU ATAP	6	81	13,50
SMP N 57 MAREDAN SATU ATAP/ SMP N 3 SATU ATAP	5	17	3,40
SLTP BINA KARYA	9	111	12,33
SLTP YPPI	36	1096	30,44
SLTP FATAHA	13	200	15,38
SLTP PLUS MUHAMMADIYAH	10	205	20,50
SMP PLUS SHOBAR QOLBI	2	91	45,50
SMP IT NURUL 'ILMI	3	20	6,67
SMP REHOBOT	13	70	5,38
SMP MARSUDIRINI	12	131	10,92
MTs. AL-WATHANIAH	13	54	4,15
MTs. IAANATUTH THALIBIN	8	96	12,00

Lanjutan Tabel 4.4

Nama Sekolah	Guru	Murid	Rasio
(1)	(2)	(3)	(4)
SMAN 04 SIAK/SMA N 1 TUALANG	56	970	17,32
SMAN 14 SIAK/SMA N 2 TUALANG	47	983	20,91
SMAN 17 SIAK/SMA N 3 TUALANG	52	611	11,75
SMA N 4 TUALANG	13	32	2,46
SMK NEGERI 7 SIAK	23	552	24,00
SMK YAMATU TERPADU	31	739	23,84
SMK PAYUNG NEGERI	17	180	10,59
SMK YPPI TUALANG	14	103	7,36
MA IAANATUTH THALIBIN	8	31	3,88
SMK AS SHOBAR QOLBI	2	21	10,50
Jumlah	631	10.559	16,73

Sumber: Kantor Cabang Dinas Pendidikan Kecamatan Tualang

Tabel 4.5 Banyaknya Murid, Rombel dan Lulusan di Kecamatan Tualang 2012

Sekolah	Jumlah Murid	Rombel	Lulusan %
(1)	(2)	(3)	(4)
SD	18.313	584	-
SLTP	6.337	200	-
SMA/MA	2.627	82	-
SMK	1.789	57	-
Jumlah	29.066	923	-

Sumber: Kantor Cabang Dinas Pendidikan Kecamatan Tualang

Tabel 4.6 Banyak Guru menurut Status di Kecamatan Tualang Tahun 2012

Nama Sekolah	Guru	
	PNS	Honor
(1)	(2)	(3)
SD	209	589
SLTP	142	249
SMU	97	147
SMK	14	76
Jumlah	462	1.061

Sumber: Kantor Dinas Pendidikan Kabupaten Siak

Tabel 4.7 Banyaknya Fasilitas Kesehatan Menurut Desa di Kecamatan Tualang Tahun 2012

Desa/Kelurahan	Puskesmas	Puskesmas		Polindes	Posyandu
		Keliling	Pembantu		
(1)	(2)	(3)	(4)	(5)	(6)
Meredan	0	0	1	1	3
Tualang	1	0	1	1	13
Pinang Sebatang	0	0	1	1	3
Meredan Barat	0	0	1	1	2
Perawang Kelurahan	1	1	0	0	14
Perawang Barat	0	1	1	2	6
Pinang Sebatang Barat	0	1	1	1	3
Pinang Sebatang Timur	0	1	1	1	3
Jumlah	2	4	7	8	47

Sumber: Puskesmas Tualang

Tabel 4.8 Banyaknya Tenaga Medis di Kecamatan Tualang Tahun 2012

Tenaga Kesehatan	Jumlah
(1)	(2)
1. Dokter Spesialis	0
2. Dokter Umum	8
3. Dokter Gigi	4
4. Perawat	41
5. Bidan	46
6. Dukun bayi	14
Jumlah	113

Sumber: Puskesmas Tualang

Tabel 4.9 Banyak Imunisasi Bayi dan Balita Berdasarkan Jenisnya Dirinci Per Desa di Kecamatan Tualang Tahun 2012

Desa /Kelurahan	DPT 1		DPT 3		POLIO 3		POLIO 4	
	Target	Realisasi	Target	Realisasi	Target	Realisasi	Target	Realisasi
(1)	(2)	(3)	(4)	(5)	(6)	(7)	(8)	(9)
Meredan	106	115	87	80	87	73	87	95
Tualang	477	476	477	434	477	434	477	414
Pinang Sebatang	87	64	87	76	87	87	87	80
Meredan Barat	54	60	54	58	54	57	54	59
Perawang Kelurahan	816	937	816	844	816	830	816	695
Perawang Barat	444	453	444	335	444	396	444	341
Pinang Sebatang Barat	117	123	117	120	117	119	117	128
Pinang Sebatang Timur	189	244	189	198	189	211	189	192
Jumlah	2.290	2.472	2.271	2.145	2.271	2.207	2.271	2.004

Sumber: Puskesmas Tualang

Lanjutan tabel 4.9

Desa/Kelurahan	BCG		Campak		Hep B3	
	Target	Realisasi	Target	Realisasi	Target	Realisasi
(1)	(2)	(3)	(4)	(5)	(6)	(7)
Meredan	106	104	106	94	106	80
Tualang	477	485	477	436	477	434
Pinang Sebatang	87	66	87	86	87	76
Meredan Barat	54	62	54	61	54	58
Perawang Kelurahan	816	835	816	795	816	844
Perawang Barat	444	428	444	371	444	335
Pinang Sebatang Barat	117	117	117	128	117	120
Pinang Sebatang Timur	189	238	189	184	189	198
Jumlah	2.290	2.335	2.290	2.155	2.290	2.145

Sumber: Puskesmas Perawang

Tabel 4.10 Persentase Bayi dan Balita yang Diimunisasi Dirinci Per Desa diKecamatan Tualang Tahun 2012

Desa /Kelurahan	DPT 1	DPT 3	Polio 3	Polio 4	BCG	Campak	Hep B3
(1)	(2)	(4)	(5)	(6)	(7)	(8)	(9)
Meredan	98,1	75,5	82,1	89,6	98,1	88,7	75,5
Tualang	99,8	91	91	86,8	101,7	91,4	91
Pinang Sebatang	88,5	87,4	83,9	92	75,9	98,9	87,4
Meredan Barat	111,1	107,4	105,6	109,3	114,8	113	107,4
Perawang Kelurahan	114,8	103,4	101,7	85,2	102,3	97,4	103,4
Perawang Barat	102	75,5	89,2	76,8	96,4	83,6	75,5
Pinang Sebatang Barat	105,1	102,6	101,7	109,4	100	109,4	102,6
Pinang Sebatang Timur	129,1	104,8	111,6	101,6	125,9	97,4	104,8
Kecamatan Tualang	107,9	94,5	97,2	88,2	102,0	94,1	93,7

Sumber: Puskesmas Perawang

Tabel 4.11 Jumlah dan Persentase Ibu Hamil yang Di imunisasi Dirinci per Desa di Kecamatan Tualang Tahun 2012

Desa /Kelurahan	T T 4			T T 5		
	Target	Realisasi	Persen	Target	Realisasi	Persen
(1)	(2)	(3)	(4)	(5)	(6)	(7)
Meredan	93	7	7,5	93	10	10,8
Tualang	549	237	43,2	549	205	37,3
Pinang Sebatang	95	3	3,2	95	4	4,2
Meredan Barat	61	14	23,0	61	3	4,9
Perawang Kelurahan	895	218	24,4	895	199	22,2
Perawang Barat	429	7	1,6	429	2	0,5
Pinang Sebatang Barat	132	27	20,5	132	6	4,5
Pinang Sebatang Timur	196	0	0,0	196	0	0,0
Kecamatan Tualang	2.450	513	20,9	2.450	429	17,5

Sumber: Puskesmas Perawang

Tabel 4.12 Rata-rata Kunjungan dan Penimbangan Balita di Kecamatan Tualang Tahun 2012

Rincian	Jumlah
(1)	(2)
Jumlah Posyandu	47
Balita	12.190
Balita dengan KMS	10.765
Balita yang Ditimbang	3.666

Sumber: Puskesmas Perawang

Tabel 4.13 Penduduk Menurut Jenis Sarana Air Bersih yang Dipergunakan di Kecamatan Tualang Tahun 2012

Rincian	Jumlah
(1)	(2)
Ledeng	1.673
Sumur Pompa	473
Sumur	12.098
Mata Air	0
Air Hujan	270
Lainnya	3.456
Jumlah	17.970

Sumber: Puskesmas Perawang

Tabel 4.14 Banyaknya Persalinan Menurut Tenaga Penolong Persalinandi Kecamatan Tualang Tahun 2012

Rincian	Jumlah
(1)	(2)
Perkiraan Jumlah Persalinan	2.404
Persalinan Ditolong Oleh Tenaga Kesehatan	2.320
Persalinan Ditolong oleh Dukun atau Anggota Keluarga Lainnya	1

Sumber: Puskesmas Perawang

Tabel 4.15 Banyaknya Kunjungan 16 Macam Penderita Penyakit di Kecamatan Tualang Tahun 2012

Penderita Penyakit		Kasus (orang)
(1)	(2)	
1.	ISPA	20.115
2.	Penyakit lain dalam saluran pernafasan atas	-
3.	Malaria	33
4.	Demam berdarah	15
5.	Penyakit dalam sistem otot dan jaringan pengikat	-
6.	Darah tinggi	2.407
7.	Penyakit lain dalam saluran bagian bawah	-
8.	Penyakit tulang (Neurosis)	-
9.	Asma	637
10.	Scabies	179
11.	Diare	3.704
12.	Caries	19
13.	Penyakit telinga	357
14.	Penyakit kulit dan jamur	1.601
15.	Tuberculosis paru	92
16.	Penyakit infeksi	-
17.	Influenza	9.905
18.	Infeksi Kulit & jaringan subkulit	1.820
19.	Faringitis akut	2.028
20.	Reumatik	1.297
21.	Trauma, keracunan & akibat eksternal	1.706
22.	Penyakit lain mata	489
23.	Dispepsia	2.186
24.	Gastro & Duodentis	2.540
25.	Gangguan Kesehatan Jiwa Lainnya	1.590

Sumber: Puskesmas Tualang

Tabel 4.16 Banyaknya Tempat Peribadatan Menurut Jenis dan Desa di Kecamatan Tualang Tahun 2012

Desa /Kelurahan	Mesjid	Mushalla/ Langgar	Gereja		Vihara	Pura
			Khatolik	Protestan		
(1)	(2)	(3)	(4)	(5)	(6)	(7)
Meredan	6	2	1	0	0	0
Tualang	15	15	2	4	0	0
Pinang Sebatang	3	3	1	0	1	0
Meredan Barat	3	5	1	0	0	0
Perawang Kelurahan	25	9	3	0	1	0
Perawang Barat	16	14	1	0	0	0
Pinang Sebatang Barat	3	6	1	0	0	0
Pinang Sebatang Timur	4	8	4	0	0	0
Kecamatan Tualang	75	62	14	4	2	0

Sumber: Kantor Camat Tualang

Tabel 4.17 Banyaknya Nikah, Thalaq, Cerai dan Rujuk Dirinci Per Desa/Kelurahan di Kecamatan Tualang Tahun 2012

Desa/Kelurahan	Nikah	Thalaq	Cerai	Rujuk	% Talaq dan cerai Terhadap Nikah & Rujuk
(1)	(2)	(3)	(4)	(5)	(6)
Meredan	30	-	-	-	-
Tualang	107	6	6	-	-
Pinang Sebatang	23	3	6	-	-
Meredan Barat	36	-	-	-	-
Perawang Kelurahan	193	10	11	-	-
Perawang Barat	96	8	9	-	-
Pinang Sebatang Barat	41	-	-	-	-
Pinang Sebatang Timur	37	-	2	-	-
Kecamatan Tualang	563	27	34	-	-

Sumber: KUA Kecamatan Tualang

Tabel 4.18 Banyak Koperasi Dirinci Menurut Jenisnya dan Desa di Kecamatan Tualang Tahun 2012

JENIS	Tahun	
	2011	2012
(1)	(2)	(3)
KUD	1	1
KOPPANTREN	-	-
K.P.R.I	-	-
K.S.U	5	7
KOPKAR	6	7
PERTANIAN	9	7
PERKEBUNAN	5	5
KOPPAS	1	1
KOPWAN	1	1
PROFESI	3	3
Kecamatan Tualang	31	32

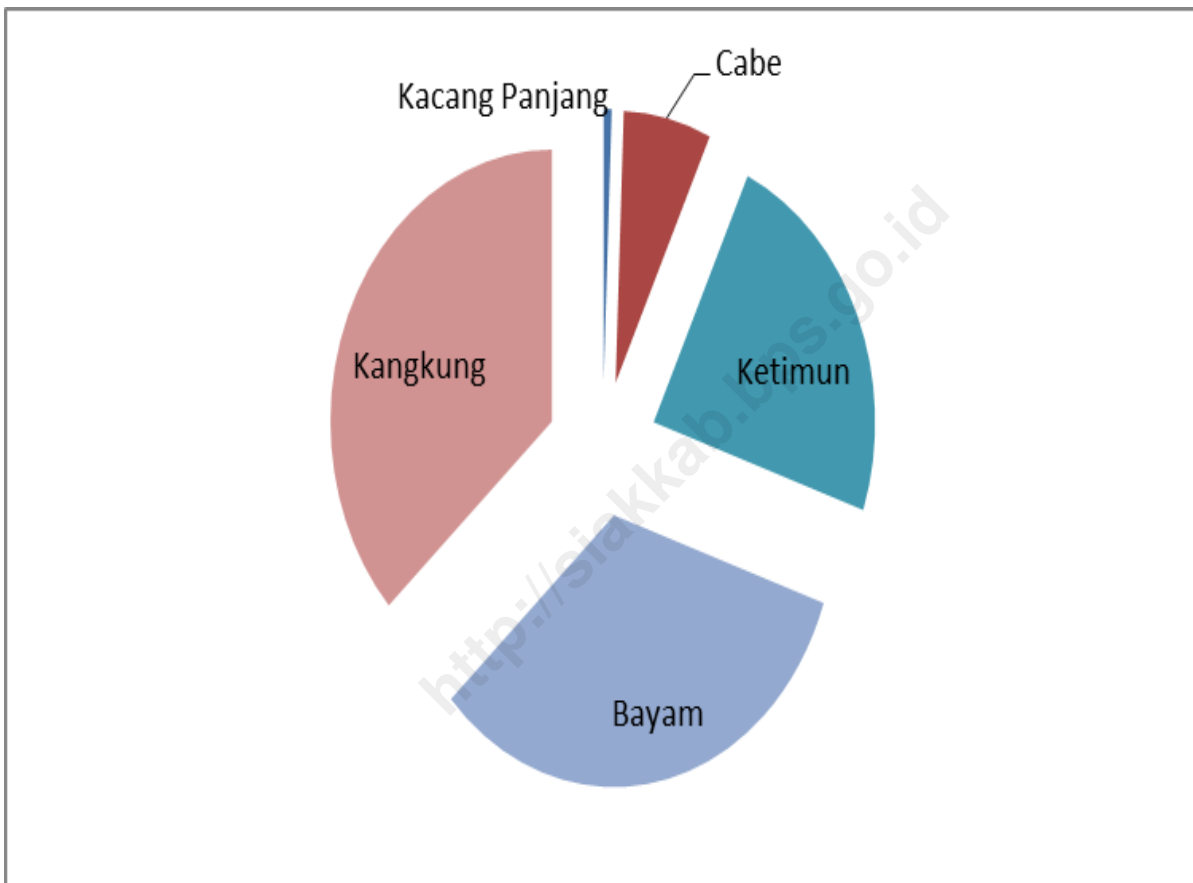
Sumber: Kantor Dinas Koperasi dan PKM Kabupaten Siak

BAB V

LAHAN

Tingkat kesuburan tanah di Kecamatan Tualang secara umum adalah sedang dengan sebagian besar lahan digunakan untuk perkebunan, pemukiman dan industri.

Grafik 5.1 Persentase Luas Tanam Tanaman Sayur Mayur Menurut Jenis Tanaman di Kecamatan Tualang, 2012



Tabel 5.1 Keadaan Desa di Kecamatan Tualang menurut Desa/Kelurahan Tahun 2012

Desa/Kelurahan	Keadaan Desa		
	Geografis	Topografi	Permukaan Jalan Terluas
(1)	(2)	(3)	(4)
Meredan	Lembah/Das	Berbukit	Aspal/Beton
Tualang	Pantai	Datar	Tanah
Pinang Sebatang	Lembah/DAS	Berbukit	Diperkeras
Meredan Barat	Lembah/DAS	Datar	Aspal/Beton
Perawang Kelurahan	Dataran	Berbukit	Aspal/Beton
Perawang Barat	Lembah/DAS	Berbukit	Tanah
Pinang Sebatang Barat	Lembah/DAS	Datar	Aspal/Beton
Pinang Sebatang Timur	Dataran	Datar	Aspal/Beton

Sumber: Kantor Camat Tualang

Tabel 5.2 Kondisi Kesuburan Lahan Dirinci Menurut Desadi Kecamatan Tualang Tahun 2012

Desa/Kelurahan	Kondisi Kesuburan Lahan
(1)	(2)
Meredan	Sedang
Tualang	Sedang
Pinang Sebatang	Sedang
Meredan Barat	Sedang
Perawang Kelurahan	Sedang
Perawang Barat	Sedang
Pinang Sebatang Barat	Sedang
Pinang Sebatang Timur	Sedang

Sumber: Kantor Camat Tualang

Tabel 5.3 Luas Tanam, Luas Panen, Produktivitas dan Produksi Tanaman Pangan Menurut Jenis Tanaman di Kecamatan Tualang Tahun 2012

Jenis Tanaman	Luas Tanam (Ha)	Luas Panen (Ha)	Produktivitas (Kw/Ha)	Produksi (Ton)
(1)	(2)	(3)	(4)	(5)
Jagung	13	14	60	84
Kedelai	5	0	0	0
Kacang Tanah	0	2	10,3	2,06
Kacang Hijau	2	2	0	0
Ubi Kayu	19	21	117	245,7
Ubi Jalar	13	14	60	84

Sumber: Dinas Pertanian dan Perkebunan Kabupaten Siak

Tabel 5.4 Luas Tanam, Luas Panen, Produktivitas dan Produksi Tanaman Sayur Mayur Menurut Jenis Tanaman di Kecamatan Tualang Tahun 2012

Jenis Tanaman	Luas Tanam (Ha)	Luas Panen (Ha)	Produktivitas (Kw/Ha)	Produksi (Ton)
(1)	(2)	(3)	(4)	(5)
Kacang Panjang	0	1	30	3
Cabe	6	11	30	33
Tomat	0	0	0	0
Terong	5	4	0	0
Ketimun	7	6	200	120
Labu Siam	0	0	0	0
Bayam	16	17	100	170
Kangkung	18	19	100	190

Sumber: Dinas Pertanian dan Perkebunan Kabupaten Siak

Tabel 5.5 Luas Tanam, Luas Panen, Produktivitas dan Produksi Tanaman Buah-Buahan Menurut Jenis Tanaman di Kecamatan Tualang Tahun 2012

Jenis Tanaman	Luas Tanam Ha	Luas Panen Ha	Produktivitas (Kw/Ha)	Produksi (Ton)
(1)	(2)	(3)	(4)	(5)
Semangka	22	13	0	0
Alpukat	0	0	0	0
Belimbing	0	1	45	4,5
Duku/Langsar	0	1	20	2
Durian	0	14	25	35
Jambu Biji	1	4	150	70
Jambu Air	0	0	0	0
Jeruk	0	0	0	0
Mangga	7	5	10	5
Manggis	0	10	20	20
Nangka	0	5	45	23
Nenas	0	0	0	0
Pepaya	0	9	4000	3989
Pisang	1	15	100	150
Rambutan	0	2	60	17
Salak	0	0	0	0
Sawo	0	2	30	6
Sukun	0	1	20	2

Sumber: Dinas Pertanian dan Perkebunan Kabupaten Siak

Tabel 5.6 Luas Tanam, Luas Panen, Produktivitas dan Produksi Tanaman Obat-obatan Menurut Jenis Tanaman di Kecamatan Tualang Tahun 2012

Jenis Tanaman	Luas Tanaman (M ²)		Produktivitas	Produksi
	Akhir Tahun	Panen	(Kg/M ²)	(Kg)
(1)	(2)	(3)	(4)	(5)
Jahe	163	167	0,96	160,32
Laos	153	133	2,83	376,39
Kencur	0	16	0,26	4,16
Kunyit	167	86	2,53	217
Lempuyang	65	194	2,4	465,6
Temulawak	0	0	0	0
Temuireng	0	0	0	0
Keji Beling	0	0	0	0
Dringo	0	0	0	0
Kapulaga	0	41	0	0
Temukunci	0	55	1,7	93,5
Mengkudu	0	0	0	0
Sambiloto	0	0	0	0

Sumber: Dinas Pertanian dan Perkebunan Kabupaten Siak

Tabel 5.7 Luas Tanam, Luas Panen, Produktivitas dan Produksi Tanaman Hias Menurut Jenis Tanaman di Kecamatan Tualang Tahun 2012

Jenis Tanaman	Luas Tanaman (M ²)		Produktivitas (tangkai/ M ²)	Produksi	
	Akhir Tahun	Panen		Tangkai	(Kg)
(1)	(2)	(3)	(4)	(5)	(6)
Anggrek	-	-	-	-	-
Anthurium	-	-	-	-	-
Anyelir	-	-	-	-	-
Garbera	-	-	-	-	-
Gladiol	-	-	-	-	-
Heliconia	-	-	-	-	-
Krisan	-	-	-	-	-
Mawar	-	-	-	-	-
Sedap Malam	-	-	-	-	-
Dracaena	-	-	-	-	-
Melati	-	-	-	-	-
Palem	-	-	-	-	-

Sumber: Dinas Pertanian dan Perkebunan Kabupaten Siak

Tabel 5.8 Luas Areal, Produktivitas dan Produksi Perkebunan Menurut Komoditi di Kecamatan Tualang Tahun 2012

Komoditi	Luas Areal (Ha)	Produktivitas (Ton/Ha/Th)	Produksi (Ton/Th)
(1)	(2)	(3)	(4)
Kelapa Sawit	22.685,70	17	317.061,90
Karet	1.006	1	657
Kelapa	15,60	1,50	18
Kopi	-	-	-
Pinang	10,30	0,3	0,96
Sagu	-	-	-

Sumber: Dinas Pertanian dan Perkebunan Kabupaten Siak



<http://siakkab.bps.go.id>

