



Katalog BPS : 1102001.3513160

KECAMATAN KREJENGAN DALAM ANGKA 2014



BADAN PUSAT STATISTIK KABUPATEN PROBOLINGGO
BPS - STATISTICS OF PROBOLINGGO REGENCY

<http://probolinggokab.bps.go.id>

**KECAMATAN KREJENGAN
DALAM ANGKA
TAHUN 2014**

KATA PENGANTAR

Terrbitnya Kecamatan Krejengan Dalam Angka 2014 ini adalah merupakan hasil kerja sama dari semua Dinas/Instansi di kawasan Kecamatan Krejengan. Kami berharap data yang tersaji dapat digunakan, tidak hanya untuk melengkapi kebutuhan informasi dasar, tetapi juga sebagai bahan untuk memantapkan perencanaan dan evaluasi pembangunan di Kecamatan Krejengan.

Untuk selanjutnya kepada semua pihak yang telah banyak mendukung terbitan tahun ini kami menyampaikan ucapan terima kasih yang setinggi-tingginya dan besar harapan kami kepada seluruh jajaran Dinas/Instansi yang ada di Kecamatan Krejengan dapatnya secara rutin menuangkan datanya ke dalam terbitan selanjutnya.

Demikian kata pengantar kami lewat terbitan tahun ini semoga bermanfaat dan berdaya guna untuk menunjang keberhasilan serta kelangsungan pembangunan selanjutnya.

Krejengan, Juni 2014

KSK Krejengan,

BAMBANG WINARNO, A.Md.

NIP. 19890925 201212 1 003

SAMBUTAN CAMAT KREJENGAN

Bismillahir Rahmanir Rahim

Assalamu 'alaikum Warohmatullahi Wabarokatuh

Puji syukur marillah kita panjatkan kehadiran Allah SWT atas terbitnya buku Kecamatan Krejengan Dalam Angka 2014 yang berisi tentang hasil kompilasi data primer dan sekunder mengenai Kecamatan Krejengan.

Dalam era informasi sekarang ini data statistik telah menjadi kebutuhan utama sebagai bahan perencanaan dan evaluasi terhadap hasil-hasil pembangunan. Oleh karena itu kesinambungan penyajian data semacam ini dari tahun ketahun perlu dijaga termasuk kualitas dan keakuratannya. Agar buku Kecamatan Krejengan Dalam Angka dapat terbit setiap tahun dengan kualitas terbaik, saya menghimbau kepada semua pihak untuk membantu dalam penyusunan publikasi ini dengan cara memberikan data yang diperlukan.

Akhirnya saya sampaikan terima kasih kepada Mantri Statistik Kecamatan Krejengan dan seluruh dinas/instansi/lembaga sumber data yang telah membantu penyusunan buku ini. Saya berharap buku ini dapat dimanfaatkan sepenuhnya sebagai sumber data oleh semua pihak.

Krejengan, Juni 2014

Camat Krejengan,

SUGENG WIYANTO, S.Sos MM.

Pembina

NIP. 19690322 199703 1 002

DAFTAR ISI

No.	Uraian	Hal.
(1)	(2)	(3)
a.	Judul Buku Halaman Dalam.....	i
b.	Kata Pengantar.....	ii
c.	Sambutan Camat.....	iii
d.	Daftar Isi.....	iv
c.	Daftar tabel.....	v-viii
I.	Geografis.....	1-7
II.	Pemerintahan.....	8-12
III.	Penduduk.....	13-26
IV.	Sosial.....	27-50
V.	Pertanian.....	51-58
VI.	Perekonomian.....	59-60
VII.	Perhubungan.....	61-65
VIII.	Industri.....	66-69
IX.	Lingkungan dan Perumahan.....	70-74

DAFTAR TABEL

No.	Uraian	Hal.
(1)	(2)	(3)
I.	GEOGRAFIS	1-7
I.1.	Letak dan Geografis	1
I.2.	Luas Wilayah Kecamatan Per Desa.....	2
I.3.	Luas Tanah Sawah Per Desa.....	3
I.4.	Luas Tanah Kering Per Desa.....	4-5
I.5.	Curah Hujan & Hari Hujan Per Bulan.....	6
I.6.	Curah Hujan Terbesar, Terkecil dan Rata-Rata	7
II.	PEMERINTAHAN	8-12
II.1.	Jarak dari kantor desa ke kantor kecamatan & kabupaten (km).....	8
II.2.	Banyaknya Dusun, RW dan RT per desa	9
II.3.	Klasifikasi Desa Menurut Kriteria Per Desa	10
II.4.	Kelengkapan Perangkat Pemerintahan Desa	11-12
III.	PENDUDUK	13-26
III.1.	Jumlah Penduduk Menurut Kepadatan Hasil Registrasi	13
III.2.	Jumlah Rumahtangga dan Penduduk Hasil Registrasi	14
III.3.1	Penduduk menurut Jenis Kelamin & Sex Ratio Hasil Registrasi.....	15
III.3.2	Penduduk menurut Jenis Kelamin & Sex Ratio Hasil Proyeksi.....	16
III.4.	Penduduk menurut kelompok Umur.....	17-24
III.5.	Penduduk Menurut Mata Pencaharian.....	25-26

KECAMATAN KREJENGAN DALAM ANGKA TH.2014

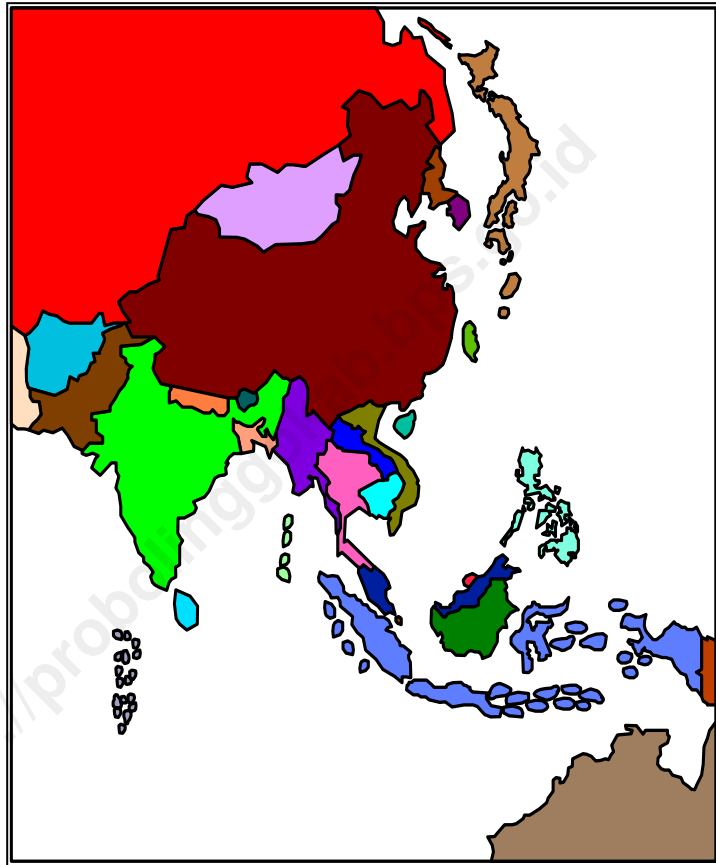
No.	Uraian	Hal.
(1)	(2)	(3)
IV.	SOSIAL	27-50
IV.1.	Banyaknya TK, Guru dan Murid.....	27
IV.2.	Banyaknya SD, Guru dan Murid.....	28
IV.3.	Banyaknya SLTP, Guru dan Murid.....	29
IV.4.	Banyaknya SLTA, Guru dan Murid.....	30
IV.5.	Banyaknya RA, Guru dan Murid.....	31
IV.6.	Banyaknya (MI), Guru dan Murid.....	32
IV.7.	Banyaknya (MTs), Guru dan Murid.....	33
IV.8.	Banyaknya (MA), Guru dan Murid.....	34
IV.9.	Banyaknya Ponpes, Ustads dan Santri per desa.....	35
IV.10.	Fasilitas Kesehatan Per Desa.....	36-37
IV.11.	Banyaknya Tenaga Medis per desa.....	38-39
IV.12.	Banyaknya Pasien yang berobat ke Puskesmas per bulan.....	40
IV.13.	Pencapaian Peserta KB Aktif Menurut Jenis Kontrasepsi	41-43
IV.14.	Banyak Peserta Keluarga Berencana Baru per desa.....	44-45
IV.15.	Banyaknya Keluarga menurut Tahap Kesejahteraan per Desa.....	46
IV.16.	Kejadian Nikah, Talak, Rujuk,dan Cerai per Desa.....	47
IV.17.	Penduduk Menurut Agama Yang Dianut per Desa.....	48
IV.18.	Banyaknya Tempat Ibadah Menurut Jenis	49
IV.19.	Banyaknya Jamaah Haji Yang Berangkat Tahun 2013.....	50

KECAMATAN KREJENGAN DALAM ANGKA TH.2014

No.	Uraian	Hal.
(1)	(2)	(3)
V.	PERTANIAN	51-58
V.1.	Luas Tanam,Panen dan Produksi Tanaman Padi.....	51
V.2.	Luas Tanam,Panen dan Produksi Jagung.....	52
V.3.	Luas Tanam,Panen dan Produksi Kedelai	53
V.4.	Luas Tanam dan Produksi Bawang Merah.....	54
V.5.	Luas Tanam dan Produksi Tanaman Perkebunan.....	55
V.6.	Banyaknya Ternak Besar Per Desa.....	56
V.7.	Banyaknya Ternak Kecil Per Desa.....	57
V.8.	Banyaknya Ternak Unggas Per Desa.....	58
VI.	PERDAGANGAN	59-60
VI.1.	Fasilitas Perdagangan per Desa.....	59
VI.2.	Fasilitas Keuangan per desa.....	60
VII.	PERHUBUNGAN	61-65
VII.1.	Panjang Jalan Kecamatan Menurut Status Pengelola per desa.....	61
VII.2.	Jenis Permukaan Jalan Kec. Krejengan per desa.....	62
VII.3.	Banyaknya Alat Komunikasi per Desa.....	63
VII.4.	Banyaknya Kendaraan Bermotor Per Desa.....	64
VII.5.	Banyaknya Kendaraan Tidak Bermotor Per Desa.....	65

No.	Uraian	Hal.
(1)	(2)	(3)
VIII.	INDUSTRI	66-69
VIII.1.	Banyaknya Industri Menurut Klasifikasi.....	66
VIII.2.	Banyaknya Industri Kerajinan Rumah Tangga per Desa.....	67-68
VIII.3.	Pelanggan Listrik dan Air Minum.....	69
IX.	LINGKUNGAN & PERUMAHAN	70-74
IX.1.	Banyaknya Rumah Menurut Jenis Dinding.....	70
IX.2.	Banyaknya Rumah Menurut Jenis Lantai.....	71
IX.3.	Banyaknya Rumah Menurut Jenis Atap.....	72
IX.4.	Banyaknya Sumber Air Minum, Mandi dan Cuci	73
IX.5.	Banyaknya Jamban yang Dipakai Rumah Tangga	74

Bab I Geografis



I.1. LETAK GEOGRAFIS

Kecamatan Krejengan terletak di wilayah Kabupaten Probolinggo yang berada di sebelah tenggara dengan batas-batas :

Utara : Kecamatan Kraksaan

Timur : Kecamatan Besuk

Selatan : Kecamatan Gading

Barat : Kecamatan Pajajaran

Ditinjau dari ketinggian diatas permukaan air laut, Kecamatan Krejengan berada pada ketinggian 10 sampai 50 meter diatas permukaan air laut. Iklim di kawasan Kecamatan Krejengan beriklim tropis sebagaimana Kecamatan lain di Kabupaten Probolinggo. Kecamatan Krejengan yang terbagi menjadi dua musim yakni musim penghujan dan musim kemarau. Musim penghujan terjadi pada bulan Oktober sampai Juli dan musim kemarau pada bulan Agustus sampai September.

Sedangkan keadaan iklim umumnya ditinjau dengan indikator curah hujan adalah sebagai berikut :

Uraian	Krejengan	Sokaan
Curah hujan terbesar (mmHg)	275	366
Curah hujan terkecil (mmHg)	15	46
Jumlah hari hujan (hari)	78	66
Curah hujan setahun mmHg	1.376	1.186

Temperatur udara di Kecamatan Krejengan relatif panas.

I.2. Luas Wilayah Kecamatan Per Desa

Desa	Tanah Sawah	Tanah Kering	Jumlah
1. OPO-OPO	278,090	170,721	448,811
2. RAWAN	91,213	41,293	132,506
3. SEBORO	66,357	70,575	136,932
4. KARANGREN	109,486	76,608	186,094
5. KEDUNGCALUK	262,119	81,873	343,992
6. SOKAAN	244,603	59,643	304,246
7. DAWUHAN	119,923	72,499	192,422
8. GEBANGAN	159,810	82,015	241,825
9. WIDORO	64,997	25,985	90,982
10. SUMBERKATIMOHO	189,243	58,548	247,791
11. KREJENGAN	87,897	61,492	149,389
12. KAMAL KUNING	72,903	44,934	117,837
13. TANJUNGSARI	54,146	26,744	80,890
14. PATEMON	94,012	69,659	163,671
15. TEMENGGUNGAN	124,499	51,734	176,233
16. JATIURIP	225,501	78,189	303,690
17. SENTONG	98,265	61,069	159,334
Jumlah 2013	2.343,064	1.133,581	3.476,645
Jumlah 2012	2.343,064	1.133,581	3.476,645
Jumlah 2011	2.343,064	1.133,581	3.476,645

Sumber data : Registrasi

I.3. Luas Tanah Sawah Per Desa

Desa	Irigasi		Sederhana	Tadah Hujan	Jumlah
	Teknis	1/2 Teknis			
1. OPO-OPO	278,09	-	-	-	278,09
2. RAWAN	91,21	-	-	-	91,21
3. SEBORO	66,36	-	-	-	66,36
4. KARANGREN	109,49	-	-	-	109,49
5. KEDUNGCALUK	262,12	-	-	-	262,12
6. SOKAAN	244,60	-	-	-	244,60
7. DAWUHAN	119,92	-	-	-	119,92
8. GEBANGAN	159,81	-	-	-	159,81
9. WIDORO	65,00	-	-	-	65,00
10. SUMBERKATIMOHO	189,24	-	-	-	189,24
11. KREJENGAN	87,90	-	-	-	87,90
12. KAMAL KUNING	72,90	-	-	-	72,90
13. TANJUNGSARI	54,15	-	-	-	54,15
14. PATEMON	94,01	-	-	-	94,01
15. TEMENGGUNGAN	124,50	-	-	-	124,50
16. JATIURIP	225,50	-	-	-	225,50
17. SENTONG	98,27	-	-	-	98,27
Jumlah 2013	2.343,06	-	-	-	2.343,06
Jumlah 2012	2.343,06	-	-	-	2.343,06
Jumlah 2011	2.343,06	-	-	-	2.343,06

Sumber data : Registrasi

I.4. Luas Tanah Kering Per Desa

Desa	Bangunan/ Pekarangan	Tegalan	Tambak	Kolam
1. OPO-OPO	34,552	85,869	-	-
2. RAWAN	15,540	21,653	-	-
3. SEBORO	14,560	50,148	-	-
4. KARANGREN	28,100	24,730	-	-
5. KEDUNGCALUK	30,000	27,888	-	-
6. SOKAAN	30,810	16,953	-	-
7. DAWUHAN	33,810	30,084	-	-
8. GEBANGAN	26,400	46,365	-	-
9. WIDORO	9,973	11,913	-	-
10. SUMBERKATIMOHO	32,130	16,018	-	-
11. KREJENGAN	19,400	31,179	-	-
12. KAMAL KUNING	17,690	24,094	-	-
13. TANJUNGSARI	12,731	10,143	-	-
14. PATEMON	38,098	23,601	-	-
15. TEMENGGUNGAN	26,700	16,484	-	-
16. JATIURIP	29,005	36,601	-	-
17. SENTONG	17,300	35,399	-	-
Jumlah 2013	416,799	509,122	-	-
Jumlah 2012	416,799	509,122	-	-
Jumlah 2011	416,799	509,122	-	-

Sumber data : Registrasi

Lanjutan Tabel I.4.

Desa	Hutan Negara	Kuburan	Lain-Lain	Jumlah
1. OPO-OPO	30,000	1,380	18,920	170,721
2. RAWAN	-	0,600	3,500	41,293
3. SEBORO	-	0,750	5,117	70,575
4. KARANGREN	-	0,900	22,878	76,608
5. KEDUNGALUK	-	1,370	22,615	81,873
6. SOKAAN	-	1,080	10,800	59,643
7. DAWUHAN	-	0,760	7,845	72,499
8. GEBANGAN	-	1,450	7,800	82,015
9. WIDORO	-	0,880	3,219	25,985
10. SUMBERKATIMOH	-	0,910	9,490	58,548
11. KREJENGAN	-	0,810	10,103	61,492
12. KAMAL KUNING	-	0,660	2,490	44,934
13. TANJUNGSARI	-	0,540	3,330	26,744
14. PATEMON	-	0,970	6,990	69,659
15. TEMENGGUNGAN	-	1,250	7,300	51,734
16. JATIURIP	-	1,140	11,443	78,189
17. SENTONG	-	0,890	7,480	61,069
Jumlah 2013	30,000	16,340	161,320	1.133,581
Jumlah 2012	30,000	16,340	161,320	1.133,581
Jumlah 2011	30,000	16,340	161,320	1.133,581

Sumber data : Registrasi

I.5. Curah Hujan & Hari Hujan Per Bulan

Bulan	Stasiun Desa Krejengan		Stasiun Desa Sokaan	
	Curah Hujan	Hari Hujan	Curah Hujan	Hari Hujan
1. Januari	200	9	142	9
2. Februari	239	9	222	8
3. Maret	275	8	234	7
4. April	59	10	129	8
5. Mei	87	7	47	7
6. Juni	87	9	46	5
7. Juli	92	6	70	5
8. Agustus	0	0	0	0
9. September	0	0	0	0
10. Oktober	15	1	47	1
11. Nopember	141	8	65	6
12. Desember	181	11	184	10
Jumlah 2013	1.376	78	1.186	66
Jumlah 2012	1.110	57	831	42
Jumlah 2011	1.622	77	1.456	77

Sumber data : Pengamat Pengairan Krejengan

I.6. Curah Hujan Terbesar, Terkecil dan Rata-Rata Curah Hujan

	Curah Hujan	Curah Hujan	Hari Hujan
Terbesar			
Desa Krejengan	275		11
Desa Sokaan	234		10
Terkecil			
Desa Krejengan	15		1
Desa Sokaan	46		1
Rata-rata			
Desa Krejengan	115		7
Desa Sokaan	99		6
Curah Hujan 1 tahun			
Desa Krejengan	1.376		78
Desa Sokaan	1.186		66

Sumber data : Pengamat Pengairan Krejengan

Bab II Pemerintahan



II. PEMERINTAHAN

II.1. Jarak dari Kantor Desa ke Kantor Kecamatan & Kabupaten (km)

Desa	Jarak Ke	
	Kecamatan	Kabupaten
1. OPO-OPO	4,3	10
2. RAWAN	1,7	6
3. SEBORO	1,2	6
4. KARANGREN	0,5	6
5. KEDUNGALUK	3,7	4
6. SOKAAN	6,2	6
7. DAWUHAN	3,9	5
8. GEBANGAN	4,7	5
9. WIDORO	5,2	4
10. SUMBERKATIMOHO	2,2	5
11. KREJENGAN	2,0	5
12. KAMAL KUNING	2,8	10
13. TANJUNGSARI	3,5	8
14. PATEMON	6,4	10
15. TEMENGGUNGAN	6,9	10
16. JATIURIP	4,2	10
17. SENTONG	3,1	5
Jumlah 2013	62,5	115,0
Jumlah 2012	62,5	441,9
Jumlah 2011	62,5	441,9

Sumber : BPS, Pendataan PODES'08

II.2. Banyaknya Dusun, RW dan RT per desa

Desa	Dusun	RW	RT
1. OPO-OPO	9	6	26
2. RAWAN	3	3	9
3. SEBORO	4	4	7
4. KARANGREN	8	4	18
5. KEDUNGALUK	9	7	21
6. SOKAAN	7	7	18
7. DAWUHAN	7	7	12
8. GEBANGAN	12	12	17
9. WIDORO	2	2	4
10. SUMBERKATIMOHO	7	3	19
11. KREJENGAN	3	3	16
12. KAMAL KUNING	5	5	11
13. TANJUNGSARI	7	2	10
14. PATEMON	5	5	12
15. TEMENGGUNGAN	5	5	19
16. JATIURIP	11	11	23
17. SENTONG	4	4	10
Jumlah 2013	108	90	252
Jumlah 2012	74	74	245
Jumlah 2011	74	74	245

Sumber data : Kantor Camat

II.3. Klasifikasi Desa Menurut Kriteria Per Desa

Desa	Klasifikasi Desa		
	Swadaya	Swakarya	Swasembada
1. OPO-OPO	-	-	1
2. RAWAN	-	-	1
3. SEBORO	-	-	1
4. KARANGREN	-	-	1
5. KEDUNGCALUK	-	-	1
6. SOKAAN	-	-	1
7. DAWUHAN	-	-	1
8. GEBANGAN	-	-	1
9. WIDORO	-	-	1
10. SUMBERKATIMOHO	-	-	1
11. KREJENGAN	-	-	1
12. KAMAL KUNING	-	-	1
13. TANJUNGSARI	-	-	1
14. PATEMON	-	-	1
15. TEMENGGUNGAN	-	-	1
16. JATIURIP	-	-	1
17. SENTONG	-	-	1
Jumlah 2013	-	-	17
Jumlah 2012	-	-	17
Jumlah 2011	-	-	17

Sumber data : Kantor Camat

II.4. Kelengkapan Perangkat Pemerintahan Desa

Desa	Perangkat Desa			
	Kepala Desa	Sekretaris Desa	Kaur Pemerth	Kaur Pembang.
1. OPO-OPO	1	1	1	1
2. RAWAN	1	1	1	1
3. SEBORO	1	1	1	1
4. KARANGREN	1	1	1	1
5. KEDUNGALUK	1	1	1	1
6. SOKAAN	1	1	1	1
7. DAWUHAN	1	1	1	1
8. GEBANGAN	1	-	1	1
9. WIDORO	1	1	1	1
10. SUMBERKATIMOHO	1	1	1	1
11. KREJENGAN	1	1	1	1
12. KAMAL KUNING	1	1	1	1
13. TANJUNGSARI	1	1	1	1
14. PATEMON	-	1	1	1
15. TEMENGGUNGAN	1	1	1	1
16. JATIURIP	1	1	1	1
17. SENTONG	1	1	1	1
Jumlah 2013	16	16	17	17
Jumlah 2012	17	17	17	17
Jumlah 2011	17	17	17	17

Sumber data : Kantor Camat

Lanjutan Tabel II.4

Desa	Perangkat Desa			
	Kaur Kesra	Kaur Keuangan	Kaur Umum	Kepala Dusun
1. OPO-OPO	1	1	1	9
2. RAWAN	1	1	1	6
3. SEBORO	1	1	1	4
4. KARANGREN	1	1	1	8
5. KEDUNGALUK	1	1	1	9
6. SOKAAN	1	1	1	7
7. DAWUHAN	1	1	1	7
8. GEBANGAN	1	1	1	12
9. WIDORO	1	1	1	2
10. SUMBERKATIMOHO	1	1	1	7
11. KREJENGAN	1	1	1	3
12. KAMAL KUNING	1	1	1	5
13. TANJUNGSARI	1	1	1	7
14. PATEMON	1	1	1	5
15. TEMENGGUNGAN	1	1	1	5
16. JATIURIP	1	1	1	11
17. SENTONG	1	1	1	4
Jumlah 2013	17	17	17	111
Jumlah 2012	17	17	17	77
Jumlah 2011	17	17	17	77

Sumber data : Kantor Camat

III. PENDUDUK**III.1. Jumlah Penduduk Menurut Kepadatan per Desa Hasil Registrasi**

Desa	Luas (Km2)	Penduduk	Kepadatan
1. OPO-OPO	4,49	2.534	565
2. RAWAN	1,33	3.146	2.374
3. SEBORO	1,37	2.840	2.074
4. KARANGREN	1,86	4.355	2.340
5. KEDUNGCALUK	3,44	1.502	437
6. SOKAAN	3,04	1.419	466
7. DAWUHAN	1,92	2.246	1.167
8. GEBANGAN	2,42	2.605	1.077
9. WIDORO	0,91	2.700	2.968
10. SUMBERKATIMOHO	2,48	1.877	757
11. KREJENGAN	1,49	1.262	845
12. KAMAL KUNING	1,18	1.402	1.190
13. TANJUNGSARI	0,81	3.178	3.929
14. PATEMON	1,64	1.151	703
15. TEMENGGUNGAN	1,76	2.435	1.382
16. JATIURIP	3,04	2.579	849
17. SENTONG	1,59	4.223	2.650
Jumlah 2013	34,77	41.454	1.192
Jumlah 2012	34,77	42.456	1.221
Jumlah 2011	34,77	39.252	1.129


Sumber Data : Registrasi

III.2. Jumlah Rumah tangga dan Penduduk Per Desa Hasil Registrasi

Desa	Jumlah	Jumlah	Rata-rata
	Rumah Tangga	Penduduk	per RT
1. OPO-OPO	812	2.534	3
2. RAWAN	1.020	3.146	3
3. SEBORO	887	2.840	3
4. KARANGREN	1.386	4.355	3
5. KEDUNGALUK	475	1.502	3
6. SOKAAN	424	1.419	3
7. DAWUHAN	752	2.246	3
8. GEBANGAN	804	2.605	3
9. WIDORO	863	2.700	3
10. SUMBERKATIMOHO	621	1.877	3
11. KREJENGAN	370	1.262	3
12. KAMAL KUNING	420	1.402	3
13. TANJUNGSARI	972	3.178	3
14. PATEMON	344	1.151	3
15. TEMENGGUNGAN	765	2.435	3
16. JATIURIP	842	2.579	3
17. SENTONG	1.255	4.223	3
Jumlah 2013	13.012	41.454	3
Jumlah 2012	11.677	42.456	4
Jumlah 2011	11.677	39.252	3

Sumber Data : Registrasi

Bab III Kependudukan



III.3.1 Penduduk menurut Jenis Kelamin & Sex Ratio Hasil Registrasi

Desa	Laki-laki	Wanita	Sex Ratio
1. OPO-OPO	1.214	1.320	92,0
2. RAWAN	1.594	1.552	102,7
3. SEBORO	1.397	1.443	96,8
4. KARANGREN	2.177	2.178	100,0
5. KEDUNGALUK	730	772	94,6
6. SOKAAN	720	699	103,0
7. DAWUHAN	1.093	1.153	94,8
8. GEBANGAN	1.289	1.316	97,9
9. WIDORO	1.324	1.376	96,2
10. SUMBERKATIMOHO	904	973	92,9
11. KREJENGAN	613	649	94,5
12. KAMAL KUNING	699	703	99,4
13. TANJUNGSARI	1.575	1.603	98,3
14. PATEMON	564	587	96,1
15. TEMENGGUNGAN	1.188	1.247	95,3
16. JATIURIP	1.272	1.307	97,3
17. SENTONG	2.114	2.109	100,2
Jumlah 2013	20.467	20.987	97,5
Jumlah 2012	20.838	21.618	96,4
Jumlah 2011	19.203	20.049	95,8

Sumber Data : Registrasi

III.3.2 Penduduk menurut Jenis Kelamin Hasil Proyeksi

Desa	Laki-laki	Wanita	Jumlah
1. OPO-OPO	2.050	2.151	4.201
2. RAWAN	550	598	1.148
3. SEBORO	639	650	1.289
4. KARANGREN	852	953	1.805
5. KEDUNGCALUK	1.423	1.495	2.918
6. SOKAAN	1.877	1.979	3.856
7. DAWUHAN	1.154	1.240	2.394
8. GEBANGAN	1.112	1.178	2.290
9. WIDORO	622	565	1.187
10. SUMBERKATIMOHO	1.245	1.286	2.531
11. KREJENGAN	1.003	1.141	2.144
12. KAMAL KUNING	723	857	1.580
13. TANJUNGSARI	672	684	1.356
14. PATEMON	1.461	1.490	2.951
15. TEMENGGUNGAN	1.111	1.209	2.320
16. JATIURIP	1.276	1.387	2.663
17. SENTONG	1.191	1.299	2.490
Jumlah 2013	18.961	20.162	39.123
Jumlah 2012	18.823	20.020	38.843

Sumber Data : BPS

III.4. Penduduk Menurut Kelompok Umur

Desa	0 - 4		5 - 9	
	L	P	L	P
1. OPO-OPO	156	139	174	173
2. RAWAN	48	43	47	46
3. SEBORO	61	61	68	49
4. KARANGREN	53	79	72	65
5. KEDUNGCALUK	129	115	113	117
6. SOKAAN	107	131	168	163
7. DAWUHAN	103	106	92	88
8. GEBANGAN	84	92	95	113
9. WIDORO	49	52	54	56
10. SUMBERKATIMOH	98	113	124	99
11. KREJENGAN	88	105	78	92
12. KAMAL KUNING	58	53	50	73
13. TANJUNGSARI	52	37	64	45
14. PATEMON	128	108	127	109
15. TEMENGGUNGAN	85	86	106	87
16. JATIURIP	120	90	92	98
17. SENTONG	90	96	90	87
Jumlah 2013	1.509	1.506	1.614	1.560
Jumlah 2012	1.657	1.615	1.775	1.672
Jumlah 2011	1.623	1.689	1.604	1.671

Sumber Data : BPS

Lanjutan Tabel III.4

Desa	10 - 14		15 - 19	
	L	P	L	P
1. OPO-OPO	209	205	182	135
2. RAWAN	59	42	29	25
3. SEBORO	47	48	45	30
4. KARANGREN	68	71	79	72
5. KEDUNGALUK	118	107	108	107
6. SOKAAN	163	177	144	129
7. DAWUHAN	103	114	82	106
8. GEBANGAN	101	103	81	82
9. WIDORO	77	43	80	31
10. SUMBERKATIMOHO	94	88	78	62
11. KREJENGAN	97	96	86	92
12. KAMAL KUNING	81	119	60	89
13. TANJUNGSARI	74	79	49	63
14. PATEMON	122	101	86	101
15. TEMENGGUNGAN	97	91	71	81
16. JATIURIP	107	133	94	92
17. SENTONG	118	169	125	141
Jumlah 2013	1.735	1.786	1.479	1.438
Jumlah 2012	1.903	1.905	1.616	1.533
Jumlah 2011	1.648	1.668	1.652	1.704

Sumber Data : BPS

Lanjutan Tabel III.4

Desa	20 - 24		25 - 29	
	L	P	L	P
1. OPO-OPO	122	150	129	138
2. RAWAN	20	30	27	51
3. SEBORO	35	69	56	52
4. KARANGREN	63	73	65	60
5. KEDUNGCALUK	94	109	113	122
6. SOKAAN	125	139	124	164
7. DAWUHAN	69	80	88	81
8. GEBANGAN	82	96	76	89
9. WIDORO	49	50	37	47
10. SUMBERKATIMOHO	105	112	100	89
11. KREJENGAN	61	87	99	84
12. KAMAL KUNING	49	50	46	61
13. TANJUNGSARI	58	45	54	53
14. PATEMON	100	119	131	126
15. TEMENGGUNGAN	78	81	94	102
16. JATIURIP	89	93	97	110
17. SENTONG	86	78	103	91
Jumlah 2013	1.285	1.461	1.439	1.520
Jumlah 2012	1.411	1.572	1.582	1.634
Jumlah 2011	1.698	1.728	1.654	1.695

Sumber Data : BPS

Lanjutan Tabel III.4

Desa	30 - 34		35 - 39	
	L	P	L	P
1. OPO-OPO	147	179	164	198
2. RAWAN	36	57	50	51
3. SEBORO	65	60	47	46
4. KARANGREN	61	74	57	67
5. KEDUNGCALUK	116	142	108	116
6. SOKAAN	160	171	177	164
7. DAWUHAN	93	121	126	106
8. GEBANGAN	95	115	108	96
9. WIDORO	40	60	60	46
10. SUMBERKATIMOHO	98	104	90	109
11. KREJENGAN	83	87	83	92
12. KAMAL KUNING	64	67	65	38
13. TANJUNGSARI	24	60	56	47
14. PATEMON	122	121	118	102
15. TEMENGGUNGAN	87	94	105	104
16. JATIURIP	87	99	103	107
17. SENTONG	82	113	102	90
Jumlah 2013	1.460		1.619	1.579
Jumlah 2012	1.605		1.779	1.701
Jumlah 2011	1.535		1.530	1.582

Sumber Data : BPS

Lanjutan Tabel III.4

Desa	40 - 44		45 - 49	
	L	P	L	P
1. OPO-OPO	186	195	189	160
2. RAWAN	45	47	44	45
3. SEBORO	46	49	50	54
4. KARANGREN	79	60	71	66
5. KEDUNGALUK	139	132	119	103
6. SOKAAN	173	141	127	136
7. DAWUHAN	82	115	93	81
8. GEBANGAN	108	113	80	77
9. WIDORO	36	42	45	37
10. SUMBERKATIMOHO	115	113	84	96
11. KREJENGAN	72	78	71	64
12. KAMAL KUNING	51	61	42	75
13. TANJUNGSARI	58	72	66	49
14. PATEMON	120	124	86	120
15. TEMENGGUNGAN	89	104	93	98
16. JATIURIP	129	144	97	97
17. SENTONG	92	110	71	79
Jumlah 2013	1.620	1.700	1.428	1.437
Jumlah 2012	1.784	1.824	1.571	1.539
Jumlah 2011	1.288	1.329	1.277	1.335

Sumber Data : BPS

Lanjutan Tabel III.4

Desa	50 - 54		55 - 59	
	L	P	L	P
1. OPO-OPO	136	110	80	107
2. RAWAN	43	30	34	21
3. SEBORO	42	45	24	19
4. KARANGREN	34	76	41	37
5. KEDUNGCALUK	88	82	61	64
6. SOKAAN	105	117	78	91
7. DAWUHAN	75	64	73	70
8. GEBANGAN	56	57	68	34
9. WIDORO	30	30	31	21
10. SUMBERKATIMOHO	85	92	53	67
11. KREJENGAN	54	72	52	56
12. KAMAL KUNING	61	49	41	40
13. TANJUNGSARI	32	37	35	26
14. PATEMON	82	81	83	71
15. TEMENGGUNGAN	57	73	46	49
16. JATIURIP	69	94	71	68
17. SENTONG	82	69	65	49
Jumlah 2013	1.131	1.178	936	890
Jumlah 2012	1.243	1.262	1.027	955
Jumlah 2011	911	983	836	922

Sumber Data : BPS

Lanjutan Tabel III.4

Desa	60 - 64		65 - 69	
	L	P	L	P
1. OPO-OPO	62	70	45	58
2. RAWAN	20	31	22	28
3. SEBORO	21	18	21	19
4. KARANGREN	41	38	30	28
5. KEDUNGCALUK	34	57	40	45
6. SOKAAN	82	75	79	68
7. DAWUHAN	28	40	21	25
8. GEBANGAN	33	42	27	32
9. WIDORO	13	20	13	8
10. SUMBERKATIMOHO	49	34	32	29
11. KREJENGAN	28	38	28	30
12. KAMAL KUNING	27	26	17	30
13. TANJUNGSARI	19	20	19	24
14. PATEMON	66	43	34	47
15. TEMENGGUNGAN	43	45	27	47
16. JATIURIP	64	39	23	50
17. SENTONG	38	34	19	26
Jumlah 2013	668	670	497	594
Jumlah 2012	733	721	549	640
Jumlah 2011	649	699	549	605

Sumber Data : BPS

Lanjutan Tabel III.4

Desa	70 - 74		75 +	
	L	P	L	P
1. OPO-OPO	27	60	44	73
2. RAWAN	19	17	7	34
3. SEBORO	5	13	7	19
4. KARANGREN	20	25	19	61
5. KEDUNGALUK	24	35	20	41
6. SOKAAN	39	64	25	49
7. DAWUHAN	16	20	10	25
8. GEBANGAN	15	21	5	16
9. WIDORO	4	14	4	8
10. SUMBERKATIMOHO	18	31	23	46
11. KREJENGAN	9	41	15	27
12. KAMAL KUNING	5	10	5	15
13. TANJUNGSARI	9	13	5	16
14. PATEMON	28	49	27	65
15. TEMENGGUNGAN	9	31	23	35
16. JATIURIP	17	38	16	34
17. SENTONG	14	32	14	33
Jumlah 2013	278	514	269	597
Jumlah 2012	308	554	295	640
Jumlah 2011	365	383	384	407

Sumber Data : BPS

III.5. Penduduk Menurut Mata Pencaharian

Desa	Mata pencaharian					
	TNI/ POLRI	PNS	Petani	Buruh Tani	Pedagang	Buruh Industri
1. OPO-OPO	-	14	638	1191	68	33
2. RAWAN	-	13	112	179	38	36
3. SEBORO	1	10	136	212	41	25
4. KARANGREN	-	12	276	273	68	33
5. KEDUNGCALUK	1	3	297	520	121	46
6. SOKAAN	-	11	405	517	105	7
7. DAWUHAN	-	53	287	406	99	36
8. GEBANGAN	-	18	335	433	111	44
9. WIDORO	-	10	79	178	46	52
10. SUMBERKATIMOHO	-	18	224	479	98	28
11. KREJENGAN	6	7	558	114	78	9
12. KAMAL KUNING	-	19	96	370	52	12
13. TANJUNGSARI	1	38	120	291	56	68
14. PATEMON	-	17	127	443	102	20
15. TEMENGGUNGAN	5	14	473	83	94	50
16. JATIURIP	2	12	125	460	104	21
17. SENTONG	3	4	60	90	78	27
Jumlah 2013	19	273	4.348	6.239	1.359	547
Jumlah 2012	19	257	4.151	4.718	1.398	343
Jumlah 2011	19	257	4.151	4.718	1.398	343

Sumber Data : Registrasi

Lanjutan Tabel III.5

Desa	Mata pencaharian				
	Jasa Angkutan	Usaha Industri RT	Jasa	Pensiunan	Buruh Bangunan
1. OPO-OPO	17	10	23	8	340
2. RAWAN	10	4	11	6	36
3. SEBORO	14	4	14	6	2
4. KARANGREN	25	5	15	2	28
5. KEDUNGCALUK	33	17	19	0	59
6. SOKAAN	15	6	25	2	2
7. DAWUHAN	19	7	20	18	9
8. GEBANGAN	41	10	40	23	7
9. WIDORO	33	4	11	4	14
10. SUMBERKATIMOHO	29	7	21	18	5
11. KREJENGAN	46	12	19	1	16
12. KAMAL KUNING	29	4	13	6	0
13. TANJUNGSARI	20	13	15	11	1
14. PATEMON	32	54	29	3	3
15. TEMENGGUNGAN	25	21	23	3	2
16. JATIURIP	21	32	26	0	3
17. SENTONG	47	11	23	0	1
Jumlah 2013	456	221	347	111	528
Jumlah 2012	459	189	317	313	207
Jumlah 2011	459	189	317	313	207

Sumber Data : Registrasi

Bab IV Sosial



IV. SOSIAL

IV.1. Banyaknya TK, Guru dan Murid

Desa	Lembaga	Guru	Murid
1. OPO-OPO	-	-	-
2. RAWAN	1	3	33
3. SEBORO	1	2	43
4. KARANGREN	2	5	74
5. KEDUNGALUK	1	3	60
6. SOKAAN	2	4	91
7. DAWUHAN	1	2	18
8. GEBANGAN	-	-	-
9. WIDORO	-	-	-
10. SUMBERKATIMOHO	1	2	21
11. KREJENGAN	1	2	74
12. KAMAL KUNING	1	2	26
13. TANJUNGSARI	1	2	10
14. PATEMON	2	6	70
15. TEMENGGUNGAN	1	3	72
16. JATIURIP	1	2	19
17. SENTONG	1	3	33
Jumlah 2013	17	41	644
Jumlah 2012	17	40	637
Jumlah 2011	17	40	637

Sumber data : CABDIN DIKNAS Kecamatan

IV.2. Banyaknya SD, Guru dan Murid Menurut Status

Desa	Lembaga		Guru	Murid
	N	S		
1. OPO-OPO	1	-	9	43
2. RAWAN	1	-	9	151
3. SEBORO	1	-	9	122
4. KARANGREN	2	-	21	231
5. KEDUNGALUK	2	-	25	256
6. SOKAAN	2	-	25	364
7. DAWUHAN	1	-	10	54
8. GEBANGAN	1	-	12	84
9. WIDORO	1	-	9	90
10. SUMBERKATIMOH	1	-	11	100
11. KREJENGAN	1	-	12	155
12. KAMAL KUNING	1	-	10	54
13. TANJUNGSARI	1	-	10	56
14. PATEMON	1	2	22	238
15. TEMENGGUNGAN	1	-	15	224
16. JATIURIP	2	-	20	101
17. SENTONG	1	-	10	98
Jumlah 2013	21	2	239	2.421
Jumlah 2012	21	2	173	2.509
Jumlah 2011	21	2	173	2.509

Sumber data : CABDIN DIKNAS Kecamatan

*) Guru tdk termasuk guru sukwan

IV.3. Banyaknya SLTP, Guru dan Murid Menurut Status

Desa	Lembaga		Guru	Murid
	N	S		
1. OPO-OPO	-	1	15	66
2. RAWAN	-	1	8	75
3. SEBORO	-	-	-	-
4. KARANGREN	-	1	-	-
5. KEDUNGCALUK	-	-	-	-
6. SOKAAN	-	1	15	48
7. DAWUHAN	-	1	17	55
8. GEBANGAN	-	-	-	-
9. WIDORO	1	-	44	346
10. SUMBERKATIMOHO	-	-	-	-
11. KREJENGAN	2	-	43	306
12. KAMAL KUNING	-	-	-	-
13. TANJUNGSARI	-	-	-	-
14. PATEMON	-	2	30	79
15. TEMENGGUNGAN	-	1	17	60
16. JATIURIP	-	1	11	79
17. SENTONG	-	1	11	110
Jumlah 2013	3	10	211	1.224
Jumlah 2012	2	1	90	994
Jumlah 2011	2	1	90	994

Sumber data : Sekolah Ybs

IV.4. Banyaknya SLTA, Guru dan Murid Menurut Status

Desa	Lembaga		Guru	Murid
	N	S		
1. OPO-OPO	-	2	15	44
2. RAWAN	-	1	-	47
3. SEBORO	-	-	-	-
4. KARANGREN	-	1	10	21
5. KEDUNGALUK	-	-	-	-
6. SOKAAN	-	-	-	-
7. DAWUHAN	-	-	-	-
8. GEBANGAN	-	-	-	-
9. WIDORO	-	-	-	-
10. SUMBERKATIMOHO	-	-	-	-
11. KREJENGAN	-	-	-	-
12. KAMAL KUNING	-	-	-	-
13. TANJUNGSARI	-	-	-	-
14. PATEMON	-	-	-	-
15. TEMENGGUNGAN	-	-	-	-
16. JATIURIP	-	1	15	86
17. SENTONG	-	1	16	123
Jumlah 2013	-	6	56	321
Jumlah 2012	-	2	32	127
Jumlah 2011	-	2	32	127

Sumber data : Sekolah Ybs

IV.5. Banyaknya Raudlatul Atfal (RA), Guru dan Murid

Desa	Lembaga	Guru	Murid
1. OPO-OPO	5	18	201
2. RAWAN	1	4	40
3. SEBORO	-	0	0
4. KARANGREN	1	4	38
5. KEDUNGALUK	-	0	0
6. SOKAAN	2	7	78
7. DAWUHAN	2	7	81
8. GEBANGAN	1	4	41
9. WIDORO	1	4	36
10. SUMBERKATIMOHO	2	7	84
11. KREJENGAN	2	7	80
12. KAMAL KUNING	1	4	42
13. TANJUNGSARI	2	7	79
14. PATEMON	1	4	41
15. TEMENGGUNGAN	1	4	39
16. JATIURIP	2	7	85
17. SENTONG	2	7	79
Jumlah 2013	26	95	1.044
Jumlah 2012	26	88	801
Jumlah 2011	26	88	801

Sumber data : Sekolah Ybs

IV.6. Banyaknya Madrasah Ibtida'iyah (MI), Guru dan Murid

Desa	MI *)		Guru	Murid
	N	S		
1. OPO-OPO	-	6	92	484
2. RAWAN	-	1	14	95
3. SEBORO	-	-	-	-
4. KARANGREN	-	1	26	84
5. KEDUNGCALUK	-	-	-	-
6. SOKAAN	-	2	27	228
7. DAWUHAN	-	2	36	241
8. GEBANGAN	-	-	-	-
9. WIDORO	-	-	-	-
10. SUMBERKATIMOH	-	2	33	214
11. KREJENGAN	-	1	19	112
12. KAMAL KUNING	-	1	14	132
13. TANJUNGSARI	-	2	28	232
14. PATEMON	-	1	13	107
15. TEMENGGUNGAN	-	1	16	105
16. JATIURIP	-	3	42	334
17. SENTONG	-	2	24	216
Jumlah 2013	-	25	384	2.584
Jumlah 2012	-	25	323	1.890
Jumlah 2011	-	25	323	1.890

Sumber data : PPAI Kec.

*)Tdk termasuk MI Diniyah

IV.7. Banyaknya Madrasah Tsanawiyah (MTs), Guru dan Murid

Desa	MTs		Guru	Murid
	N	S		
1. OPO-OPO	-	2	38	194
2. RAWAN	-	-	-	-
3. SEBORO	-	-	-	-
4. KARANGREN	-	-	-	-
5. KEDUNGCALUK	-	-	-	-
6. SOKAAN	-	1	18	96
7. DAWUHAN	-	1	21	108
8. GEBANGAN	-	-	-	-
9. WIDORO	-	-	-	-
10. SUMBERKATIMOHO	-	-	-	-
11. KREJENGAN	-	1	24	134
12. KAMAL KUNING	-	1	28	232
13. TANJUNGSARI	-	1	25	174
14. PATEMON	-	-	-	-
15. TEMENGGUNGAN	-	1	17	72
16. JATIURIP	-	2	34	146
17. SENTONG	-	1	18	86
Jumlah 2013	-	11	223	1.242
Jumlah 2012	-	11	223	1.255
Jumlah 2011	-	11	223	1.255

Sumber data : Sekolah Ybs

IV.8. Banyaknya Madrasah Aliyah (MA), Guru dan Murid

Desa	MA		Guru	Murid
	N	S		
1. OPO-OPO	-	-	-	-
2. RAWAN	-	-	-	-
3. SEBORO	-	-	-	-
4. KARANGREN	-	-	-	-
5. KEDUNGCALUK	-	-	-	-
6. SOKAAN	-	1	24	87
7. DAWUHAN	-	-	-	-
8. GEBANGAN	-	-	-	-
9. WIDORO	-	-	-	-
10. SUMBERKATIMOHO	-	-	-	-
11. KREJENGAN	-	1	26	90
12. KAMAL KUNING	-	1	32	156
13. TANJUNGSARI	-	1	36	151
14. PATEMON	-	-	-	-
15. TEMENGGUNGAN	-	-	-	-
16. JATIURIP	-	-	-	-
17. SENTONG	-	1	26	99
Jumlah 2013	-	5	144	583
Jumlah 2012	-	5	106	482
Jumlah 2011	-	5	106	482

Sumber data : Sekolah Ybs

IV.9. Banyaknya Ponpes, Ustads dan Santri per desa

Desa	Ponpes	Ustads	Santri
1. OPO-OPO	3	16	82
2. RAWAN	1	8	61
3. SEBORO	1	10	47
4. KARANGREN	1	6	29
5. KEDUNGCALUK	1	8	34
6. SOKAAN	2	11	94
7. DAWUHAN	2	13	64
8. GEBANGAN	1	8	41
9. WIDORO	1	14	144
10. SUMBERKATIMOHO	-	-	-
11. KREJENGAN	1	8	39
12. KAMAL KUNING	1	12	82
13. TANJUNGSARI	1	14	117
14. PATEMON	2	9	41
15. TEMENGGUNGAN	3	10	74
16. JATIURIP	3	14	94
17. SENTONG	3	21	174
Jumlah 2013	27	182	1.217
Jumlah 2012	21	146	1.191
Jumlah 2011	21	146	1.191

Sumber data : Sekolah Ybs

IV. 10. Fasilitas Kesehatan Per Desa

Desa	Rumah Sakit	Puskesmas	Puskesmas	Polindes
			Pembantu	
1. OPO-OPO	-	-	1	-
2. RAWAN	-	-	-	1
3. SEBORO	-	1	1	-
4. KARANGREN	-	-	-	1
5. KEDUNGCALUK	-	1	1	-
6. SOKAAN	-	-	-	1
7. DAWUHAN	-	-	-	-
8. GEBANGAN	-	-	1	-
9. WIDORO	-	-	-	1
10. SUMBERKATIMOHO	-	-	-	1
11. KREJENGAN	-	1	1	-
12. KAMAL KUNING	-	-	-	1
13. TANJUNGSARI	-	-	-	1
14. PATEMON	-	1	1	-
15. TEMENGGUNGAN	-	-	-	-
16. JATIURIP	-	-	-	1
17. SENTONG	-	-	-	-
Jumlah 2013	-	4	6	8
Jumlah 2012	-	1	4	13
Jumlah 2011	-	1	4	13

Sumber data : Puskesmas

Lanjutan Tabel : IV.10

Desa	Praktek Dokter	Posyandu	POS KB
1. OPO-OPO	-	4	-
2. RAWAN	-	2	-
3. SEBORO	-	3	-
4. KARANGREN	-	3	-
5. KEDUNGCALUK	-	4	-
6. SOKAAN	-	4	-
7. DAWUHAN	-	3	-
8. GEBANGAN	-	3	-
9. WIDORO	-	1	-
10. SUMBERKATIMOHO	-	3	-
11. KREJENGAN	1	4	-
12. KAMAL KUNING	-	2	-
13. TANJUNGSARI	-	3	-
14. PATEMON	-	3	-
15. TEMENGGUNGAN	-	5	-
16. JATIURIP	-	4	-
17. SENTONG	-	4	-
Jumlah 2013	1	55	-
Jumlah 2012	1	50	-
Jumlah 2011	1	50	-

Sumber data : Puskesmas

IV. 11. Banyaknya Tenaga Medis per desa

Desa	Dokter	Perawat	Polindes
1. OPO-OPO	-	1	1
2. RAWAN	-	-	1
3. SEBORO	-	2	-
4. KARANGREN	-	4	1
5. KEDUNGCALUK	-	1	-
6. SOKAAN	-	-	1
7. DAWUHAN	-	2	1
8. GEBANGAN	-	-	-
9. WIDORO	-	-	1
10. SUMBERKATIMOHO	-	-	1
11. KREJENGAN	1	-	-
12. KAMAL KUNING	-	-	1
13. TANJUNGSARI	-	-	1
14. PATEMON	-	-	-
15. TEMENGGUNGAN	-	-	1
16. JATIURIP	-	1	1
17. SENTONG	-	1	1
Jumlah 2013	1	12	12
Jumlah 2012	1	17	12
Jumlah 2011	1	17	12

Sumber data : Puskesmas

Lanjutan tabel IV.11

Desa	Bidan	Bidan Desa	Dukun Bayi
1. OPO-OPO	1	1	2
2. RAWAN	1	1	2
3. SEBORO	1	2	-
4. KARANGREN	1	1	1
5. KEDUNGICALUK	1	1	-
6. SOKAAN	1	1	4
7. DAWUHAN	3	1	2
8. GEBANGAN	1	2	-
9. WIDORO	1	1	-
10. SUMBERKATIMOHO	1	1	2
11. KREJENGAN	1	1	-
12. KAMAL KUNING	1	1	-
13. TANJUNGSARI	1	1	-
14. PATEMON	1	1	-
15. TEMENGGUNGAN	1	1	1
16. JATIURIP	4	1	-
17. SENTONG	2	1	-
Jumlah 2013	23	19	14
Jumlah 2012	15	17	27
Jumlah 2011	15	17	27

Sumber data : Puskesmas

IV.12. Banyaknya Pasien yang berobat ke Puskesmas per bulan

Bulan	Askes	Umum		Jumlah
		Bayar	Tidak Bayar	
Januari	72	1.378	2.658	4108
Pebruari	75	1.401	3.125	4601
Maret	109	1.396	2.865	4370
April	82	1.495	3.012	4589
Mei	84	1.702	2.801	4587
Juni	77	1.621	3.102	4800
Juli	96	1.325	2.264	3685
Agustus	98	1.241	2.158	3497
September	121	1.141	1.325	2587
Oktober	91	1.065	1.841	2997
Nopember	87	1.325	1.824	3236
Desember	96	962	1.124	2182
Jumlah 2013	1.088	16.052	28.099	45.239
Jumlah 2012	1.078	15.932	28.648	45.658
Jumlah 2011	1.038	15.361	29.748	45.502

Sumber data : Puskesmas

IV.13. Pencapaian Peserta KB Aktif Menurut Jenis Kontrasepsi

Desa	PUS	Jenis Kontrasepsi		
		IUD	MOW	MOP
1. OPO-OPO	902	2	8	4
2. RAWAN	283	1	6	2
3. SEBORO	298	1	13	2
4. KARANGREN	385	2	16	2
5. KEDUNGALUK	696	6	25	2
6. SOKAAN	853	7	37	1
7. DAWUHAN	585	1	6	1
8. GEBANGAN	556	8	40	1
9. WIDORO	206	1	8	1
10. SUMBERKATIMOHO	487	2	15	2
11. KREJENGAN	441	7	13	3
12. KAMAL KUNING	313	1	3	1
13. TANJUNGSARI	303	1	3	3
14. PATEMON	729	5	23	5
15. TEMENGGUNGAN	580	3	21	9
16. JATIURIP	635	8	18	5
17. SENTONG	483	4	15	1
Jumlah 2013	8.735	60	270	45
Jumlah 2012	8.553	57	278	53
Jumlah 2011	8.868	77	302	70

Sumber data : KB Kecamatan

Lanjutan Tabel IV.13.

Desa	Jenis Kontrasepsi		
	IMPLAN	SUNTIK	PIL
1. OPO-OPO	29	442	113
2. RAWAN	31	113	50
3. SEBORO	15	137	50
4. KARANGREN	33	150	79
5. KEDUNGALUK	39	365	79
6. SOKAAN	53	473	98
7. DAWUHAN	24	308	98
8. GEBANGAN	17	296	70
9. WIDORO	30	70	45
10. SUMBERKATIMOHO	31	247	60
11. KREJENGAN	27	202	89
12. KAMAL KUNING	16	151	57
13. TANJUNGSARI	23	140	59
14. PATEMON	42	378	89
15. TEMENGGUNGAN	34	309	59
16. JATIURIP	41	299	87
17. SENTONG	30	263	32
Jumlah 2013	515	4.343	1.214
Jumlah 2012	502	4.269	1.050
Jumlah 2011	477	3.351	2.312

Sumber data : KB Kecamatan

Lanjutan Tabel IV.13

Desa	Jenis Kontrasepsi		JUMLAH	%
	KONDOM			
1. OPO-OPO	3		601	66,63
2. RAWAN	0		203	71,73
3. SEBORO	2		220	73,83
4. KARANGREN	1		283	73,51
5. KEDUNGALUK	4		520	74,71
6. SOKAAN	0		669	78,43
7. DAWUHAN	1		439	75,04
8. GEBANGAN	0		432	77,70
9. WIDORO	1		156	75,73
10. SUMBERKATIMOHO	2		359	73,72
11. KREJENGAN	1		342	77,55
12. KAMAL KUNING	0		229	73,16
13. TANJUNGSARI	1		230	75,91
14. PATEMON	1		543	74,49
15. TEMENGGUNGAN	0		435	75,00
16. JATIURIP	2		460	72,44
17. SENTONG	1		346	71,64
Jumlah 2013	20		6.467	74,04
Jumlah 2012	34		6.243	72,99
Jumlah 2011	40		6.629	74,75

Sumber data : KB Kecamatan

IV.14. Banyak Peserta Keluarga Berencana Baru per desa

Desa	Perkiraan Peminat	Pencapaian Jenis Kontrasepsi			
		IUD	MOW	MOP	IMPLAN
1. OPO-OPO					
2. RAWAN					
3. SEBORO					
4. KARANGREN					
5. KEDUNGALUK					
6. SOKAAN					
7. DAWUHAN					
8. GEBANGAN					
9. WIDORO					
10. SUMBERKATIMOHO					
11. KREJENGAN					
12. KAMAL KUNING					
13. TANJUNGSARI					
14. PATEMON					
15. TEMENGGUNGAN					
16. JATIURIP					
17. SENTONG					
Jumlah 2013	1.060	36	9	0	231
Jumlah 2012	1.047	59	0	14	125
Jumlah 2011	1.420	28	20	8	182

Sumber data : KB Kecamatan

Lanjutan tabel IV.14

Desa	Pencapaian Jenis Kontrasepsi				%
	SUNTIK	PIL	KONDOM	JUMLAH	
1. OPO-OPO					
2. RAWAN					
3. SEBORO					
4. KARANGREN					
5. KEDUNGALUK					
6. SOKAAN					
7. DAWUHAN					
8. GEBANGAN					
9. WIDORO					
10. SUMBERKATIMOHO					
11. KREJENGAN					
12. KAMAL KUNING					
13. TANJUNGSARI					
14. PATEMON					
15. TEMENGGUNGAN					
16. JATIURIP					
17. SENTONG					
Jumlah 2013	837	211	44	1.368	129,06
Jumlah 2012	963	360	111	1.724	164,66
Jumlah 2011	760	352	126	1.476	103,94

Sumber data : KB Kecamatan

IV.15. Banyaknya Keluarga menurut Tahap Kesejahteraan per Desa

Desa	Pra KS	KS I	KS II	KS III	KS III Plus	Jumlah
1. OPO-OPO	617	414	508	76	20	1635
2. RAWAN	275	150	17	9	0	451
3. SEBORO	52	103	182	90	5	432
4. KARANGREN	18	146	408	43	6	621
5. KEDUNGCALUK	614	32	346	61	11	1064
6. SOKAAN	572	233	267	110	26	1208
7. DAWUHAN	233	244	269	160	11	917
8. GEBANGAN	70	29	153	509	88	849
9. WIDORO	38	86	113	49	25	311
10. SUMBERKATIMOHO	217	249	371	64	5	906
11. KREJENGAN	63	185	384	106	14	752
12. KAMAL KUNING	185	120	150	4	2	461
13. TANJUNGSARI	73	194	98	41	7	413
14. PATEMON	121	320	426	146	41	1054
15. TEMENGGUNGAN	392	271	195	54	3	915
16. JATIURIP	231	256	326	84	13	910
17. SENTONG	87	318	212	43	15	675
Jumlah 2013	3.858	3.350	4.425	1.649	292	13.574
Jumlah 2012	3.964	3.244	4.215	1.666	266	13.355
Jumlah 2011	3.524	2.989	3.858	1.947	244	12.562

Sumber data : KB Kecamatan

IV. 16. Kejadian Nikah, Talak, Rujuk,dan Cerai Per Desa

Desa				
	Nikah	Talak	Rujuk	Cerai
1. OPO-OPO	22	-	-	-
2. RAWAN	6	-	-	-
3. SEBORO	11	-	-	-
4. KARANGREN	11	-	-	-
5. KEDUNGALUK	21	-	-	-
6. SOKAAN	39	-	-	-
7. DAWUHAN	18	-	-	-
8. GEBANGAN	18	-	-	-
9. WIDORO	15	-	-	-
10. SUMBERKATIMOHO	24	-	-	-
11. KREJENGAN	22	-	-	-
12. KAMAL KUNING	3	-	-	-
13. TANJUNGSARI	10	-	-	-
14. PATEMON	22	-	-	-
15. TEMENGGUNGAN	23	-	-	-
16. JATIURIP	19	-	-	-
17. SENTONG	25	-	-	-
Jumlah 2013	310	-	-	-
Jumlah 2012	321	27	-	37
Jumlah 2011	321	27	-	37

Sumber : KUA Kec. KREJENGAN

IV.17. Penduduk Menurut Agama Yang Dianut Per Desa

Desa	Agama					Jumlah
	Islam	K. Katolik	K. Protestan	Hindu	Budha	
1. OPO-OPO	2.534	-	-	-	-	2.534
2. RAWAN	3.146	-	-	-	-	3.146
3. SEBORO	2.840	-	-	-	-	2.840
4. KARANGREN	4.349	6	-	-	-	4.355
5. KEDUNGCALUK	1.502	-	-	-	-	1.502
6. SOKAAN	1.419	-	-	-	-	1.419
7. DAWUHAN	2.246	-	-	-	-	2.246
8. GEBANGAN	2.605	-	-	-	-	2.605
9. WIDORO	2.700	-	-	-	-	2.700
10. SUMBERKATIMOHO	1.877	-	-	-	-	1.877
11. KREJENGAN	1.262	-	-	-	-	1.262
12. KAMAL KUNING	1.402	-	-	-	-	1.402
13. TANJUNGSARI	3.178	-	-	-	-	3.178
14. PATEMON	1.151	-	-	-	-	1.151
15. TEMENGGUNGAN	2.435	-	-	-	-	2.435
16. JATIURIP	2.579	-	-	-	-	2.579
17. SENTONG	4.219	4	-	1	1	4.223
Jumlah 2012	41.444	10	-	1	1	41.454
Jumlah 2012	39.244	10	-	1	1	42.456
Jumlah 2011	39.244	10	-	1	1	42.456

Sumber data : Kantor Kecamatan


IV.18. Banyaknya Tempat Ibadah Menurut Jenis Per Desa

Desa	Masjid	Langgar	Gereja	Pura
1. OPO-OPO	7	50	-	-
2. RAWAN	2	16	-	-
3. SEBORO	3	14	-	-
4. KARANGREN	3	34	-	-
5. KEDUNGCALUK	4	36	-	-
6. SOKAAN	5	33	-	-
7. DAWUHAN	3	36	-	-
8. GEBANGAN	4	23	-	-
9. WIDORO	2	12	-	-
10. SUMBERKATIMOHO	2	5	-	-
11. KREJENGAN	2	23	-	-
12. KAMAL KUNING	2	18	-	-
13. TANJUNGSARI	3	10	-	-
14. PATEMON	4	17	-	-
15. TEMENGGUNGAN	2	24	-	-
16. JATIURIP	4	35	-	-
17. SENTONG	4	25	-	-
Jumlah 2012	56	411	-	-
Jumlah 2012	57	441	-	-
Jumlah 2011	57	441	-	-

IV.19. Jumlah Jamaah Haji

Desa	Laki-laki	Perempuan	Jumlah
1. OPO-OPO	2	1	
2. RAWAN	1	-	
3. SEBORO	-	1	
4. KARANGREN	-	1	
5. KEDUNGCALUK	3	2	
6. SOKAAN	1	-	
7. DAWUHAN	-	-	
8. GEBANGAN	2	1	
9. WIDORO	4	1	
10. SUMBERKATIMOHO	1	2	
11. KREJENGAN	1	3	
12. KAMAL KUNING	-	2	
13. TANJUNGSARI	1	-	
14. PATEMON	3	4	
15. TEMENGGUNGAN	-	-	
16. JATIURIP	2	-	
17. SENTONG	2	2	
Jumlah 2013	23	20	43
Jumlah 2012	39	39	78
Jumlah 2011	22	18	40

Bab V Pertanian



V. PERTANIAN

V.1. Luas Tanam, Panen dan Produksi Tanaman Padi

Desa	Luas (Ha)		Produksi (Ton)	Rata-rata Produksi (Kw/Ha)
	Tanam	Panen		
1. OPO-OPO				
2. RAWAN				
3. SEBORO				
4. KARANGREN				
5. KEDUNGCALUK				
6. SOKAAN				
7. DAWUHAN				
8. GEBANGAN				
9. WIDORO				
10. SUMBERKATIMOHO				
11. KREJENGAN				
12. KAMAL KUNING				
13. TANJUNGSARI				
14. PATEMON				
15. TEMENGGUNGAN				
16. JATIURIP				
17. SENTONG				
Jumlah 2013	5.039	5.039	32.391	64,28
Jumlah 2012	4.670	4.670	31.869	68,24
Jumlah 2011	5.210	5.210	37.730	72,42

Sumber data : Mantri Pertanian Kecamatan

Kualitas Produk : GKP

V.2. Luas Tanam, Panen dan Produksi Tanaman Jagung

Desa	Luas (Ha)		Produksi (Ton)	Rata-rata Produksi (Kw/Ha)
	Tanam	Panen		
1. OPO-OPO				
2. RAWAN				
3. SEBORO				
4. KARANGREN				
5. KEDUNGCALUK				
6. SOKAAN				
7. DAWUHAN				
8. GEBANGAN				
9. WIDORO				
10. SUMBERKATIMOHO				
11. KREJENGAN				
12. KAMAL KUNING				
13. TANJUNGSARI				
14. PATEMON				
15. TEMENGGUNGAN				
16. JATIURIP				
17. SENTONG				
Jumlah 2013	2	2	14,0	68,80
Jumlah 2012	36	36	204,8	56,90
Jumlah 2011	28	23	216,8	94,26

Sumber data : Mantri Pertanian Kecamatan

Kualitas produk : Gelondong tanpa kulit

V.3. Luas Tanam, Panen dan Produksi Tanaman Kedelai

Desa	Luas (Ha)		Produksi (Ton)	Rata-rata Produksi (Kw/Ha)
	Tanam	Panen		
1. OPO-OPO				
2. RAWAN				
3. SEBORO				
4. KARANGREN				
5. KEDUNGCALUK				
6. SOKAAN				
7. DAWUHAN				
8. GEBANGAN				
9. WIDORO				
10. SUMBERKATIMOHO				
11. KREJENGAN				
12. KAMAL KUNING				
13. TANJUNGSARI				
14. PATEMON				
15. TEMENGGUNGAN				
16. JATIURIP				
17. SENTONG				
Jumlah 2013	-	-	-	-
Jumlah 2012	8	8	9,58	11,97
Jumlah 2011	16	16	28,55	17,84

Sumber data : Mantri Pertanian Kecamatan

Kualitas produk : biji tanpa kulit

V.4. Luas Tanam, Panen dan Produksi Tanaman Bawang Merah

Desa	Luas (Ha)		Produksi (Ton)	Rata-rata Produksi (Kw/Ha)
	Tanam	Panen		
1. OPO-OPO				
2. RAWAN				
3. SEBORO				
4. KARANGREN				
5. KEDUNGCALUK				
6. SOKAAN				
7. DAWUHAN				
8. GEBANGAN				
9. WIDORO				
10. SUMBERKATIMOHO				
11. KREJENGAN				
12. KAMAL KUNING				
13. TANJUNGSARI				
14. PATEMON				
15. TEMENGGUNGAN				
16. JATIURIP				
17. SENTONG				
Jumlah 2013	187	187	1565	83,69
Jumlah 2012	167	167	1288	77,10
Jumlah 2011	35	35	292	83,54

Sumber data : Mantri Pertanian Kecamatan

Kualitas produk : biji tanpa kulit

V.5. Luas Tanam dan Produksi Tanaman Perkebunan

Desa	Tembakau		Tebu	
	Luas (Ha)	Produksi (Kw)	Luas (Ha)	Produksi (Kw)
1. OPO-OPO				
2. RAWAN				
3. SEBORO				
4. KARANGREN				
5. KEDUNGCALUK				
6. SOKAAN				
7. DAWUHAN				
8. GEBANGAN				
9. WIDORO				
10. SUMBERKATIMOHO				
11. KREJENGAN				
12. KAMAL KUNING				
13. TANJUNGSARI				
14. PATEMON				
15. TEMENGGUNGAN				
16. JATIURIP				
17. SENTONG				
Jumlah 2013	2.700	17.669	12	8.056
Jumlah 2012	2.103	26.077	12	8.252
Jumlah 2011	2.016	34.598	-	-

Sumber data : Mantri Pertanian Kecamatan

data tebu tidak tersedia

V.6. Banyaknya Ternak Besar Per Desa

Desa	Sapi		Kuda	Kerbau
	Perah	Potong		
1. OPO-OPO				
2. RAWAN				
3. SEBORO				
4. KARANGREN				
5. KEDUNGALUK				
6. SOKAAN				
7. DAWUHAN				
8. GEBANGAN				
9. WIDORO				
10. SUMBERKATIMOHO				
11. KREJENGAN				
12. KAMAL KUNING				
13. TANJUNGSARI				
14. PATEMON				
15. TEMENGGUNGAN				
16. JATIURIP				
17. SENTONG				
Jumlah 2013	1	3.260	2	5
Jumlah 2012	1	3.083	4	26
Jumlah 2011	-	4.530	9	27

Sumber data : Petugas Tehnis Peternakan

V.7. Banyaknya Ternak Kecil Per Desa

Desa	Domba	Babi
1. OPO-OPO		
2. RAWAN		
3. SEBORO		
4. KARANGREN		
5. KEDUNGALUK		
6. SOKAAN		
7. DAWUHAN		
8. GEBANGAN		
9. WIDORO		
10. SUMBERKATIMOHO		
11. KREJENGAN		
12. KAMAL KUNING		
13. TANJUNGSARI		
14. PATEMON		
15. TEMENGGUNGAN		
16. JATIURIP		
17. SENTONG		
Jumlah 2013	670	-
Jumlah 2012	659	-
Jumlah 2011	2.513	-


Sumber data : Petugas Tehnis Peternakan

V.8. Banyaknya Ternak Unggas Per Desa

Desa	Ayam		Itik
	RAS	Buras	
1. OPO-OPO			
2. RAWAN			
3. SEBORO			
4. KARANGREN			
5. KEDUNGALUK			
6. SOKAAN			
7. DAWUHAN			
8. GEBANGAN			
9. WIDORO			
10. SUMBERKATIMOHO			
11. KREJENGAN			
12. KAMAL KUNING			
13. TANJUNGSARI			
14. PATEMON			
15. TEMENGGUNGAN			
16. JATIURIP			
17. SENTONG			
Jumlah 2013	-	-	4.735
Jumlah 2012	-	56.017	1.407
Jumlah 2011	-	26.171	7.768

Sumber data : Petugas Tehnis Peternakan

Bab VI Perdagangan



VI. PERDAGANGAN

VI.1. Fasilitas Perdagangan per Desa

Desa	Pasar Umum	Toko Pracangan	Warung (Nasi-Kopi)
1. OPO-OPO	-	54	22
2. RAWAN	-	21	8
3. SEBORO	-	25	8
4. KARANGREN	-	28	10
5. KEDUNGALUK	-	33	20
6. SOKAAN	-	33	24
7. DAWUHAN	-	26	14
8. GEBANGAN	-	25	10
9. WIDORO	-	15	8
10. SUMBERKATIMOHO	-	29	15
11. KREJENGAN	-	30	15
12. KAMAL KUNING	-	20	2
13. TANJUNGSARI	-	15	17
14. PATEMON	1	32	24
15. TEMENGGUNGAN	-	23	6
16. JATIURIP	-	37	9
17. SENTONG	-	25	6
Jumlah 2013	1	471	218
Jumlah 2012	-	454	260
Jumlah 2011	-	451	258


Sumber Data : Monografi Desa

VI.2 Fasilitas Keuangan per Desa

Desa	KUD	Koperasi Lainya	Bank Desa	BRI	BPR
1. OPO-OPO	-	-	1	-	-
2. RAWAN	-	-	-	-	-
3. SEBORO	-	-	1	-	1
4. KARANGREN	-	-	1	-	-
5. KEDUNGCALUK	-	-	-	-	-
6. SOKAAN	-	-	-	-	-
7. DAWUHAN	-	-	-	-	-
8. GEBANGAN	-	-	1	-	-
9. WIDORO	-	-	1	-	-
10. SUMBERKATIMOHO	-	-	1	-	1
11. KREJENGAN	-	2	1	1	-
12. KAMAL KUNING	-	2	-	-	-
13. TANJUNGSARI	-	-	-	-	-
14. PATEMON	-	1	1	-	-
15. TEMENGGUNGAN	-	-	1	-	-
16. JATIURIP	-	-	-	-	-
17. SENTONG	-	1	-	-	-
Jumlah 2013	-	6	9	1	2
Jumlah 2012	1	3	9	-	-
Jumlah 2011	1	3	9	-	-

Sumber Data : Monografi Desa

Bab VII Perhubungan



VII. PERHUBUNGAN

VII.1. Panjang Jalan Kecamatan Menurut Status Pengelola per desa

Desa	Status Pengelola				Jumlah
	Nasional	Propinsi	Kabupaten	Desa	
1. OPO-OPO	-	-	-	9,60	9,60
2. RAWAN	-	-	-	4,20	4,20
3. SEBORO	-	-	1,30	1,60	2,90
4. KARANGREN	-	-	2,10	1,20	3,30
5. KEDUNGCALUK	-	-	1,70	4,00	5,70
6. SOKAAN	-	-	-	10,40	10,40
7. DAWUHAN	-	-	-	5,80	5,80
8. GEBANGAN	-	-	-	6,40	6,40
9. WIDORO	-	-	1,20	0,70	1,90
10. SUMBERKATIMOHO	-	-	1,10	3,90	5,00
11. KREJENGAN	-	-	1,60	1,10	2,70
12. KAMAL KUNING	-	-	-	3,70	3,70
13. TANJUNGSARI	-	-	1,90	0,90	2,80
14. PATEMON	-	-	1,20	5,50	6,70
15. TEMENGGUNGAN	-	-	0,70	3,50	4,20
16. JATIURIP	-	-	2,20	2,90	5,10
17. SENTONG	-	-	1,80	2,40	4,20
Jumlah 2013	-	-	16,80	67,80	84,60
Jumlah 2012	-	-	16,80	67,80	84,60
Jumlah 2011	-	-	16,80	67,80	84,60

Sumber Data : PUD

VII.2 Jenis Permukaan Jalan Kec. Krejengan per desa

Desa	Jenis Permukaan Jalan			Jumlah
	Aspal	Batu	Tanah	
1. OPO-OPO	7,60	2,00	-	9,60
2. RAWAN	3,70	0,50	-	4,20
3. SEBORO	2,20	0,70	-	2,90
4. KARANGREN	2,60	0,70	-	3,30
5. KEDUNGCALUK	5,70	-	-	5,70
6. SOKAAN	9,20	0,60	0,60	10,40
7. DAWUHAN	4,60	0,60	0,60	5,80
8. GEBANGAN	5,70	0,70	-	6,40
9. WIDORO	1,90	-	-	1,90
10. SUMBERKATIMOHO	4,30	0,70	-	5,00
11. KREJENGAN	2,70	-	-	2,70
12. KAMAL KUNING	3,70	-	-	3,70
13. TANJUNGSARI	2,50	0,30	-	2,80
14. PATEMON	5,90	0,80	-	6,70
15. TEMENGGUNGAN	3,70	0,50	-	4,20
16. JATIURIP	5,10	-	-	5,10
17. SENTONG	4,20	-	-	4,20
Jumlah 2013	75,30	8,10	1,20	84,60
Jumlah 2012	70,80	11,40	2,40	84,60
Jumlah 2011	70,80	11,40	2,40	84,60

Sumber Data : PUD

VII.3. Banyaknya Alat Komunikasi per Desa

Desa	TV	RADIO	WAR TEL	TELPON	
				UMUM	Pelanggan
1. OPO-OPO	821	24	-	-	-
2. RAWAN	321	19	-	-	-
3. SEBORO	251	16	-	-	-
4. KARANGREN	354	23	-	-	-
5. KEDUNGCALUK	701	34	-	-	-
6. SOKAAN	665	42	-	-	2
7. DAWUHAN	501	24	-	-	-
8. GEBANGAN	321	37	-	-	2
9. WIDORO	221	19	-	-	3
10. SUMBERKATIMOHO	461	32	-	-	-
11. KREJENGAN	452	41	-	-	-
12. KAMAL KUNING	295	21	-	-	-
13. TANJUNGSARI	241	16	-	-	-
14. PATEMON	562	37	-	-	-
15. TEMENGGUNGAN	482	29	-	-	12
16. JATIURIP	643	34	-	-	2
17. SENTONG	621	28	-	-	-
Jumlah 2013	7.913	476	-	-	21
Jumlah 2012	7.956	551	-	-	262
Jumlah 2011	7.748	545	-	-	270

Sumber Data : Monografi Desa

VII.4. Banyaknya Kendaraan Bermotor per desa

Desa	Sedan/ Station	PICK UP	TRUK	Sepeda Motor
1. OPO-OPO	17	9	2	721
2. RAWAN	12	3	1	251
3. SEBORO	16	8	1	264
4. KARANGREN	14	7	4	345
5. KEDUNGALUK	24	17	-	712
6. SOKAAN	21	21	-	599
7. DAWUHAN	14	9	1	512
8. GEBANGAN	16	13	3	452
9. WIDORO	13	6	-	231
10. SUMBERKATIMOHO	19	7	2	512
11. KREJENGAN	28	14	4	541
12. KAMAL KUNING	7	6	-	329
13. TANJUNGSARI	12	4	2	371
14. PATEMON	16	11	4	629
15. TEMENGGUNGAN	14	7	1	601
16. JATIURIP	21	10	1	678
17. SENTONG	14	14	2	618
Jumlah 2013	278	166	28	8.366
Jumlah 2012	275	160	20	8.442
Jumlah 2011	262	158	19	8.197


Sumber Data : Monografi Desa

VII.5. Banyaknya Kendaraan Tidak Bermotor Per Desa

Desa	Dokar	Becak	Sepeda
1. OPO-OPO	1	10	295
2. RAWAN	-	9	86
3. SEBORO	-	5	121
4. KARANGREN	-	22	245
5. KEDUNGCALUK	-	37	316
6. SOKAAN	-	17	548
7. DAWUHAN	1	13	566
8. GEBANGAN	-	39	384
9. WIDORO	-	32	175
10. SUMBERKATIMOHO	-	16	295
11. KREJENGAN	1	72	386
12. KAMAL KUNING	-	11	214
13. TANJUNGSARI	-	23	236
14. PATEMON	-	14	338
15. TEMENGGUNGAN	-	48	246
16. JATIURIP	-	26	362
17. SENTONG	2	37	329
Jumlah 2013	5	431	5.142
Jumlah 2012	8	460	5.404
Jumlah 2011	8	463	5.389

Sumber Data : Monografi Desa

Bab VIII Industri



VIII. INDUSTRI

VIII.1. Banyaknya Industri Menurut Klasifikasi per Desa

Desa	Industri			Selep Keliling
	Besar	Sedang	Kecil (Slep Padi)	
1. OPO-OPO	-	-	3	4
2. RAWAN	-	-	1	1
3. SEBORO	-	-	2	13
4. KARANGREN	-	-	1	5
5. KEDUNGALUK	-	-	3	1
6. SOKAAN	-	-	4	3
7. DAWUHAN	-	-	3	1
8. GEBANGAN	-	-	3	-
9. WIDORO	-	-	2	-
10. SUMBERKATIMOHO	-	-	2	3
11. KREJENGAN	-	-	3	-
12. KAMAL KUNING	-	-	1	-
13. TANJUNGSARI	-	-	1	1
14. PATEMON	-	-	1	-
15. TEMENGGUNGAN	-	-	2	-
16. JATIURIP	-	-	4	2
17. SENTONG	-	-	1	-
Jumlah 2013	-	-	37	34
Jumlah 2012	-	-	37	31
Jumlah 2011	-	-	39	-

Sumber Data : Monografi Desa

VIII.2. Banyaknya Industri Kerajinan Rumah Tangga per Desa

Desa	Industri Kerajinan/Anyaman			
	Mebel	Tahu	Tempe	Krupuk
1. OPO-OPO	-	-	5	2
2. RAWAN	1	-	-	-
3. SEBORO	3	-	2	1
4. KARANGREN	1	-	-	-
5. KEDUNGALUK	4	-	3	2
6. SOKAAN	4	-	-	3
7. DAWUHAN	2	-	-	1
8. GEBANGAN	1	-	4	-
9. WIDORO	1	-	-	-
10. SUMBERKATIMOHO	2	-	-	1
11. KREJENGAN	-	-	2	1
12. KAMAL KUNING	-	-	1	1
13. TANJUNGSARI	-	-	2	5
14. PATEMON	1	-	1	4
15. TEMENGGUNGAN	-	-	2	5
16. JATIURIP	-	-	5	1
17. SENTONG	2	-	4	2
Jumlah 2013	22	-	31	29
Jumlah 2012	25	-	29	29
Jumlah 2011	25	-	29	29

Sumber Data : Monografi Desa

Lanjutan tabel VIII.2.

Desa	Industri Kerajinan/Anyaman		
	Batu Bata	Keramik	Bambu
1. OPO-OPO	-	-	-
2. RAWAN	2	-	3
3. SEBORO	-	-	-
4. KARANGREN	-	-	-
5. KEDUNGALUK	-	-	1
6. SOKAAN	-	-	1
7. DAWUHAN	-	-	-
8. GEBANGAN	8	-	-
9. WIDORO	-	-	-
10. SUMBERKATIMOHO	29	-	-
11. KREJENGAN	-	-	-
12. KAMAL KUNING	1	-	5
13. TANJUNGSARI	2	-	-
14. PATEMON	3	-	-
15. TEMENGGUNGAN	-	-	-
16. JATIURIP	-	-	-
17. SENTONG	-	-	5
Jumlah 2013	45	-	15
Jumlah 2012	63	-	14
Jumlah 2011	62	-	14

Sumber Data : Monografi Desa

VIII.3. Banyaknya Pelanggan Listrik, Air Minum dan Telepon per Desa

Desa	Pelanggan		
	PLN	PDAM	Telepone
1. OPO-OPO	1606	-	-
2. RAWAN	345	-	-
3. SEBORO	428	-	-
4. KARANGREN	609	-	-
5. KEDUNGALUK	993	-	-
6. SOKAAN	1.094	-	2
7. DAWUHAN	768	-	-
8. GEBANGAN	812	-	2
9. WIDORO	342	-	3
10. SUMBERKATIMOHO	870	-	-
11. KREJENGAN	601	-	-
12. KAMAL KUNING	350	-	-
13. TANJUNGSARI	390	-	-
14. PATEMON	982	-	-
15. TEMENGGUNGAN	932	-	12
16. JATIURIP	891	-	2
17. SENTONG	857	-	-
Jumlah 2013	12.870	-	21
Jumlah 2012	6.260	-	262
Jumlah 2011	6.239	-	270

Sumber Data : Monografi Desa

Bab IX Lingkungan dan Perumahan



IX. LINGKUNGAN & PERUMAHAN

IX.1. Banyaknya Rumah Penduduk Menurut Jenis Dinding

Desa	Jenis Dinding			Jumlah
	Gedung	Semi Permanen	Seng / Bambu	
1. OPO-OPO	811	251	261	1.323
2. RAWAN	266	50	50	366
3. SEBORO	342	60	47	449
4. KARANGREN	372	74	95	541
5. KEDUNGALUK	657	77	116	850
6. SOKAAN	559	134	250	943
7. DAWUHAN	502	68	104	674
8. GEBANGAN	493	79	91	663
9. WIDORO	216	79	10	305
10. SUMBERKATIMOHO	557	41	82	680
11. KREJENGAN	521	64	61	646
12. KAMAL KUNING	362	102	40	504
13. TANJUNGSARI	315	74	50	439
14. PATEMON	539	184	82	805
15. TEMENGGUNGAN	556	101	81	738
16. JATIURIP	618	101	90	809
17. SENTONG	535	82	53	670
Jumlah 2013	8.221	1.621	1.563	11.405
Jumlah 2012	8.053	1.444	1.561	11.058
Jumlah 2011	7.947	1.478	1.594	11.019

Sumber Data : Monografi Desa

IX.2. Banyaknya Rumah Penduduk Menurut Jenis Lantai

Desa	Jenis Lantai			Jumlah
	Tegel/ Keramik	Semen	Tanah	
1. OPO-OPO	657	522	144	1.323
2. RAWAN	226	108	32	366
3. SEBORO	322	98	29	449
4. KARANGREN	317	195	29	541
5. KEDUNGALUK	471	325	54	850
6. SOKAAN	432	376	135	943
7. DAWUHAN	370	228	76	674
8. GEBANGAN	417	164	82	663
9. WIDORO	172	122	11	305
10. SUMBERKATIMOHO	424	211	45	680
11. KREJENGAN	402	187	57	646
12. KAMAL KUNING	295	171	38	504
13. TANJUNGSARI	276	127	36	439
14. PATEMON	404	315	86	805
15. TEMENGGUNGAN	395	281	62	738
16. JATIURIP	416	316	77	809
17. SENTONG	347	282	41	670
Jumlah 2013	6.343	4.028	1.034	11.405
Jumlah 2012	6.121	3.867	1.070	11.058
Jumlah 2011	5.971	3.744	1.314	11.019

Sumber Data : Monografi Desa

IX.3. Banyaknya Rumah Penduduk Menurut Jenis Atap

Desa	Jenis Atap				Jumlah
	Genteng	Seng	Bambu	Asbes	
1. OPO-OPO	1.323	-	-	-	1.323
2. RAWAN	366	-	-	-	366
3. SEBORO	449	-	-	-	449
4. KARANGREN	541	-	-	-	541
5. KEDUNGCALUK	850	-	-	-	850
6. SOKAAN	943	-	-	-	943
7. DAWUHAN	674	-	-	-	674
8. GEBANGAN	663	-	-	-	663
9. WIDORO	305	-	-	-	305
10. SUMBERKATIMOHO	680	-	-	-	680
11. KREJENGAN	646	-	-	-	646
12. KAMAL KUNING	504	-	-	-	504
13. TANJUNGSARI	439	-	-	-	439
14. PATEMON	805	-	-	-	805
15. TEMENGGUNGAN	738	-	-	-	738
16. JATIURIP	809	-	-	-	809
17. SENTONG	670	-	-	-	670
Jumlah 2013	11.405	-	-	-	11.405
Jumlah 2012	11.058	-	-	-	11.058
Jumlah 2011	11.058	-	-	-	11.058

Sumber Data : Monografi Kecamatan

IX.4. Banyaknya Sumber Air Minum, Mandi dan Cuci Rumah Tangga

Desa	Sumur Gali	Pompa	Pompa Mesin	Pipa non PDAM
1. OPO-OPO	92	148	226	-
2. RAWAN	66	110	126	-
3. SEBORO	86	182	161	-
4. KARANGREN	96	175	167	-
5. KEDUNGALUK	171	147	306	-
6. SOKAAN	274	122	192	98
7. DAWUHAN	122	220	187	-
8. GEBANGAN	77	241	236	-
9. WIDORO	6	91	149	-
10. SUMBERKATIMOHO	146	283	172	-
11. KREJENGAN	87	301	252	-
12. KAMAL KUNING	82	181	146	-
13. TANJUNGSARI	34	123	124	76
14. PATEMON	66	236	301	-
15. TEMENGGUNGAN	129	286	287	-
16. JATIURIP	82	249	293	-
17. SENTONG	39	198	263	380
Jumlah 2013	1.655	3.293	3.588	554
Jumlah 2012	1.697	3.269	3.525	554
Jumlah 2011	1.820	3.478	2.776	523

Sumber Data : Puskesmas

IX.5. Banyaknya Jamban yang Dipakai Rumah Tangga per Desa

Desa	Jenis Jamban			Jumlah
	Plengseng (Leher Angsa)	Cemplung	Lainnya	
1. OPO-OPO	148	-	-	148
2. RAWAN	82	-	-	82
3. SEBORO	120	-	-	120
4. KARANGREN	126	-	-	126
5. KEDUNGCALUK	180	-	-	180
6. SOKAAN	126	-	-	126
7. DAWUHAN	131	-	-	131
8. GEBANGAN	128	-	-	128
9. WIDORO	116	-	-	116
10. SUMBERKATIMOHO	128	-	-	128
11. KREJENGAN	306	-	-	306
12. KAMAL KUNING	102	-	-	102
13. TANJUNGSARI	118	-	-	118
14. PATEMON	172	-	-	172
15. TEMENGGUNGAN	191	-	-	191
16. JATIURIP	182	-	-	182
17. SENTONG	197	-	-	197
Jumlah 2013	2.553	-	-	2.553
Jumlah 2012	2.521	-	-	2.521
Jumlah 2011	2.332	-	-	2.332

Sumber Data : Puskesmas

DATA MENCERDASKAN BANGSA



BADAN PUSAT STATISTIK KABUPATEN PROBOLINGGO
Jl. Lumajang Km.5 Sumbertaman Probolinggo 67215
Telp./Fax: (0335) 422117
Email: bps3513@bps.go.id Web: probolinggokab.bps.go.id