

Katalog : 1102001.3308050



KECAMATAN SRUMBUNG DALAM ANGKA 2018



**BADAN PUSAT STATISTIK
KABUPATEN MAGELANG**



KECAMATAN SRUMBUNG DALAM ANGKA

2018



Kecamatan Srumbung Dalam Angka 2018

ISSN: 2406-9922

No. Publikasi: 33080.1810

Katalog: 1102001.3308050

Ukuran Buku: 14.8 cm x 21 cm

Jumlah Halaman: viii + 52 halaman

Naskah:

Badan Pusat Statistik Kabupaten Magelang

Gambar Kover oleh:

Badan Pusat Statistik Kabupaten Magelang

Ilustrasi Kover:

Gardu Pandang di Pohon

Diterbitkan oleh:

© BPS Kabupaten Magelang

Dicetak oleh:

TM Percetakan

Dilarang mengumumkan mendistribusikan mengomunikasikan dan/atau menggandakan sebagian atau seluruh isi buku ini untuk tujuan komersial tanpa izin tertulis dari Badan Pusat Statistik.



KATA PENGANTAR

Publikasi Kecamatan Srumbung Dalam Angka merupakan seri publikasi tahunan yang diterbitkan oleh Badan Pusat Statistik Kabupaten Magelang yang menyajikan beragam jenis data yang dihimpun dari berbagai sumber baik dari internal BPS maupun dari Dinas/Instansi/Lembaga yang ada di tingkat kecamatan. Data yang disajikan dalam buku ini antara lain memuat gambaran umum tentang keadaan geografi kependudukan dan kondisi sosial ekonomi Kecamatan Srumbung.

Data yang disajikan dalam Buku Kecamatan Srumbung Dalam Angka 2018 sebagian besar data dan informasi tahun 2017 dengan format dan cakupan yang hampir sama dengan publikasi tahun sebelumnya. Namun demikian ada beberapa data yang mengalami perubahan baik berupa penambahan maupun pengurangan dengan tetap menjaga keterbandingan dengan tahun-tahun sebelumnya.

Meskipun publikasi ini sudah dipersiapkan dengan sebaik-baiknya dimungkinkan masih adanya kekurangan. Oleh karena itu kritik dan saran yang konstruktif berbagai pihak kami harapkan untuk penyempurnaan penerbitan mendatang.

Kepada Koordinator Statistik Kecamatan Srumbung yang telah menyusun naskah serta semua pihak yang telah memberikan kontribusi terhadap terwujudnya publikasi ini kami sampaikan terima kasih atas kerja sama dan bantuannya. Semoga publikasi ini mampu memenuhi sebagian dari besarnya tuntutan kebutuhan data statistik baik oleh dinas/instansi pemerintah swasta kalangan akademis maupun masyarakat luas.

Kota Mungkid Agustus 2018
Kepala Badan Pusat Statistik
Kabupaten Magelang

Ir. Sri Wiyadi M.M.

DAFTAR ISI

KATA PENGANTAR	iii
DAFTAR ISI	iv

BAB I. GEOGRAFIS

Peta Kabupaten Magelang.....	1
Peta Kecamatan Srumbung	2
Batas-batas wilayah Kecamatan Srumbung	3
1.1. Lokasi Desa Menurut Keadaan Topografi, 2017	4
1.2. Kondisi Desa Menurut Kemiringan Lahan, 2017.....	5
1.3. Lokasi Desa Menurut Titik Koordinat dan Ketinggian Dari Permukaan Laut, 2017.....	6
1.4. Lokasi Desa Terhadap Kawasan Hutan, 2017.....	7
1.5. Banyaknya Curah Hujan Dirinci Per Bulan, 2013-2017	8
1.6. Banyaknya Hari Hujan Dirinci Per Bulan, 2013-2017.....	9
Grafik 1.1 Curah Hujan Dirinci Per Bulan, 2013 - 2017.....	10
Grafik 1.2 Hari Hujan Dirinci Per Bulan, 2013 - 2017	11

BAB II. PEMERINTAHAN

2.1. Nama Kepala Desa dan Sekretaris Desa, 2017	12
2.2. Desa Menurut Status Pemerintahan, 2017	13
2.3. Keberadaan BPD Dirinci Per Desa, 2017.....	14
2.4. Desa Menurut Klasifikasinya, 2017	15

2.5.	Jumlah Dusun RW RT Dirinci Per Desa, 2017.....	16
2.6	Jumlah Blok Sensus Biasa dan Blok Sensus Persiapan Dirinci Per Desa, 2017	17

BAB III. PENDUDUK

3.1.	Estimasi Jumlah Penduduk Menurut Jenis Kelamin dan <i>Sex Ratio</i> Dirinci Per Desa, 2017	18
3.2.	Kepadatan Penduduk Dirinci Per Desa, 2017	19
3.3.	Estimasi Jumlah Penduduk Dirinci Menurut Jenis Kelamin dan Kelompok Umur, 2017	20
3.4.	Estimasi Banyaknya Penduduk Laki-Laki Menurut Kelompok Umur Dirinci Per Desa, 2017.....	21
3.5.	Estimasi Banyaknya Penduduk Perempuan Menurut Kelompok Umur Dirinci Per Desa 2017	25
	Grafik 3.1 Piramida Penduduk, 2017	29
	Grafik 3.2 Kepadatan Penduduk, 2017	30

BAB IV. PENDIDIKAN

4.1.	Jumlah Fasilitas Pendidikan Negeri Dirinci Menurut Desa dan Jenis Lembaga Pendidikan, 2017	31
4.2.	Jumlah Fasilitas Pendidikan Swasta Dirinci Menurut Desa dan Jenis Lembaga Pendidikan, 2017	33
4.3.	Jumlah Sekolah Negeri Murid dan Guru Dirinci Menurut Lembaga Pendidikan, 2017	35

4.4.	Jumlah Sekolah Swasta Murid dan Guru Dirinci Menurut Lembaga Pendidikan, 2017	36
4.5.	Jumlah Sekolah Madrasah, Murid, dan Guru Dirinci Menurut Lembaga Pendidikan, 2017	37

BAB V. KESEHATAN

5.1.	Jumlah Sarana Kesehatan Dirinci Per Desa, 2017	38
5.2.	Jumlah Pasangan Usia Subur Dirinci Menurut Kepesertaan KB, 2017	40
5.3.	Banyaknya Pasangan Usia Subur yang Menjadi Peserta KB Aktif Dijalur Pemerintah Dirinci Menurut Desa Dan Jenis Kontrasepsi, 2017.....	41
5.4.	Banyaknya Pasangan Usia Subur yang Menjadi Peserta KB Aktif Dijalur Swasta Dirinci Menurut Desa dan Jenis Kontrasepsi, 2017.....	43
5.5.	Banyaknya Pasangan Usia Subur yang Bukan Peserta KB Aktif Dirinci Per Desa, 2017	45
	Grafik 5.1 Persebaran Alat Kontrasepsi, 2017.....	46

BAB VI. PERTANIAN

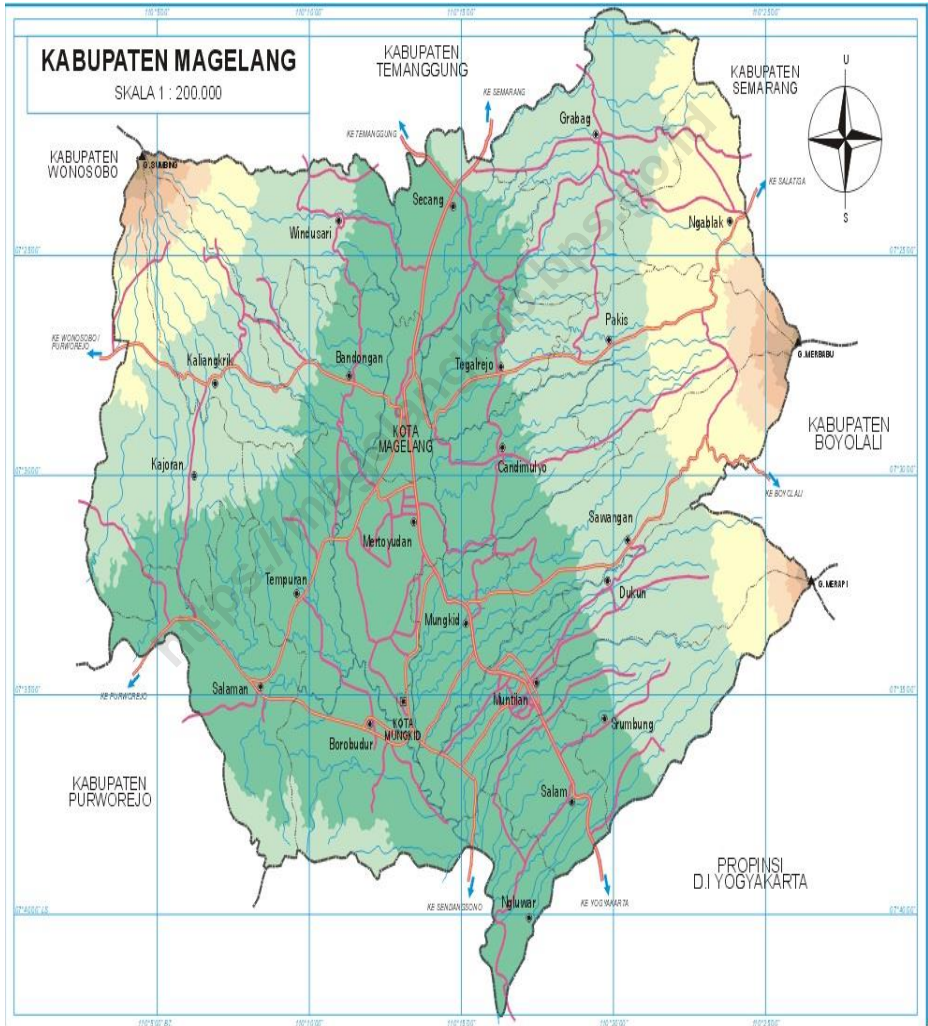
6.1.	Luas Tanam Bersih, Puso dan Panen Padi dirinci Per Bulan, 2017 (Ha).....	47
6.2.	Luas Tanam Bersih, Puso dan Panen Jagung dirinci Per Bulan, 2017 (Ha).....	48

6.3	Luas Tanam Bersih, Puso dan Panen Kacang Tanah Dirinci per Bulan, 2017 (Ha).....	49
6.4	Luas Tanam Bersih, Puso dan Panen Ubi Kayu Dirinci per Bulan, 2017 (Ha).....	50
6.5	Luas Tanam Bersih, Puso dan Panen Ubi Jalar Dirinci per Bulan, 2017 (Ha).....	51
6.6	Banyaknya Kelompok Tani Kelompok Budidaya Ikan Dan Kelompok Tani Hutan Rakyat dirinci Dirinci per Desa, 2017	52

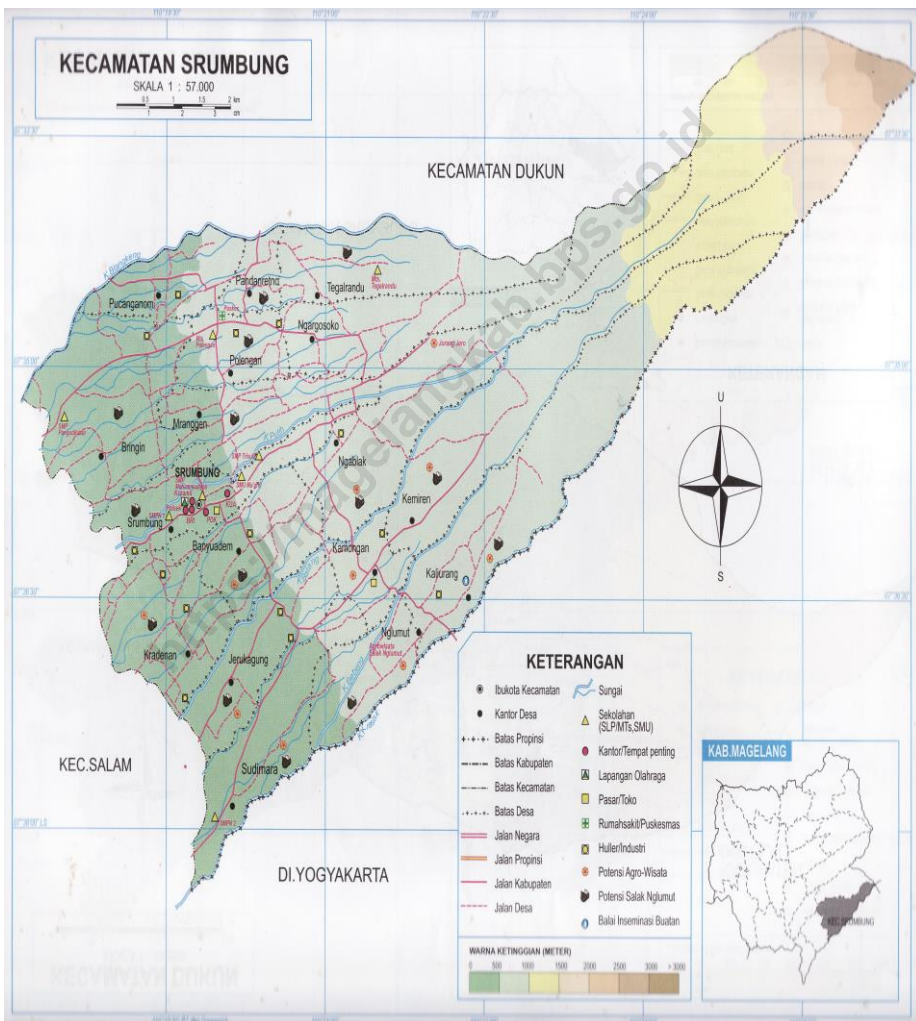
BAB 1

GEOGRAFI

PETA KABUPATEN MAGELANG



PETA KECAMATAN SRUMBUNG



BATAS-BATAS WILAYAH KECAMATAN SRUMBUNG

Wilayah Kecamatan Srumbung terletak di sebelah timur wilayah Kabupaten Magelang.

Terletak di Koordinat $7^{\circ}35'50.67''$ LS dan $110^{\circ}19'50.12''$ BT

Keberadaan wilayah Kecamatan Srumbung dibatasi oleh :

1. Sebelah Utara : Kecamatan Dukun
2. Sebelah Timur : Dibatasi Propinsi DIY
3. Sebelah Selatan : Kecamatan Salam
4. Sebelah Barat : Kecamatan Muntilan

Ketinggian ibukota Kecamatan Srumbung kurang lebih 484 m dpl.

Jarak dari kantor Kecamatan Srumbung ke :

1. Kantor Bupati Magelang : 19 km
2. Kantor Gubernur Jawa Tengah : 95 km.

Tabel 1.1
Lokasi Desa Menurut Keadaan Topografi, 2017

No	Desa	Puncak	Lereng	Lembah	Hamparan
(1)	(2)	(3)	(4)	(5)	(6)
1	Sudimoro	-	-	-	✓
2	Nglumut	-	-	-	✓
3	Kaliurang	-	✓	-	-
4	Kemiren	-	✓	-	-
5	Kamongan	-	-	-	✓
6	Jerukagung	-	-	-	✓
7	Kradenan	-	-	-	✓
8	Banyuadem	-	-	-	✓
9	Ngablak	-	-	-	✓
10	Srumbung	-	-	-	✓
11	Bringin	-	-	-	✓
12	Mranggen	-	-	-	✓
13	Ngargosoko	-	-	-	✓
14	Polengan	-	-	-	✓
15	Pucanganom	-	-	-	✓
16	Pandanretno	-	-	-	✓
17	Tegalrandu	-	-	✓	-

Sumber : Badan Pusat Statistik Kabupaten Magelang

Tabel 1.2
Kondisi Desa Menurut Kemiringan Lahan, 2017

No	Desa	Landai < 15 Derajat	Sedang 5 - 25 Derajat	Curam > 25 Derajat
(1)	(2)	(3)	(4)	(5)
1	Sudimoro	-	✓	-
2	Nglumut	-	✓	-
3	Kaliurang	-	✓	-
4	Kemiren	-	✓	-
5	Kamongan	-	✓	-
6	Jerukagung	✓	-	-
7	Kradenan	✓	-	-
8	Banyuadem	✓	-	-
9	Ngablak	-	✓	-
10	Srumbung	✓	-	-
11	Bringin	✓	-	-
12	Mranggen	-	✓	-
13	Ngargosoko	-	✓	-
14	Polengan	✓	-	-
15	Pucanganom	✓	-	-
16	Pandanretno	✓	-	-
17	Tegalrandu	-	✓	-

Sumber : Badan Pusat Statistik Kabupaten Magelang

Tabel 1.3
Lokasi Desa Menurut Titik Koordinat dan Ketinggian
Dari Permukaan Laut, 2017

No	Desa	Koordinat		Ketinggian (Mdpl)
		Lintang Selatan	Bujur Timur	
(1)	(2)	(3)	(4)	(5)
1	Sudimoro	7 37'16.79" LS	110 20'27.24" BT	446
2	Nglumut	7 37'04.20" LS	110 21'25.83" BT	510
3	Kaliurang	7 36'24.00" LS	110 22'22.33" BT	607
4	Kemiren	7 35'54.49" LS	110 21'48.47" BT	598
5	Kamongan	7 36'07.65" LS	110 21'20.29" BT	555
6	Jerukagung	7 37'01.92" LS	110 20'05.22" BT	439
7	Kradenan	7 36'44.79" LS	110 19'24.01" BT	421
8	Banyuadem	7 36'01.08" LS	110 20'14.73" BT	500
9	Ngablak	7 35'20.86" LS	110 21'06.35" BT	587
10	Srumbung	7 36'04.58" LS	110 19'17.00" BT	440
11	Bringin	7 35'21.19" LS	110 19'18.37" BT	457
12	Mranggen	7 35'12.74" LS	110 19'57.92" BT	508
13	Ngargosoko	7 34'40.97" LS	110 20'45.58" BT	582
14	Polengan	7 34'53.84" LS	110 20'04.48" BT	522
15	Pucanganom	7 34'19.80" LS	110 19'16.83" BT	477
16	Pandanretno	7 34'20.02" LS	110 20'10.29" BT	540
17	Tegalrandu	7 34'06.79" LS	110 20'50.20" BT	602

Sumber : Badan Pusat Statistik Kabupaten Magelang

Tabel 1.4
Lokasi Desa Terhadap Kawasan Hutan, 2017

No	Desa	Dalam Hutan	Sekitar Hutan	Di Luar Hutan
(1)	(2)	(3)	(4)	(5)
1	Sudimoro	-	-	✓
2	Nglumut	-	-	✓
3	Kaliurang	-	✓	-
4	Kemiren	-	✓	-
5	Kamongan	-	-	✓
6	Jerukagung	-	-	✓
7	Kradenan	-	-	✓
8	Banyuadem	-	-	✓
9	Ngablak	-	-	✓
10	Srumbung	-	-	✓
11	Bringin	-	-	✓
12	Mranggen	-	-	✓
13	Ngargosoko	-	-	✓
14	Polengan	-	-	✓
15	Pucanganom	-	-	✓
16	Pandanretno	-	-	✓
17	Tegalrandu	-	-	✓

Sumber : Badan Pusat Statistik Kabupaten Magelang

Tabel 1.5
Banyaknya Curah Hujan Dirinci Per Bulan,
2013 - 2017

No	Bulan	Curah Hujan				
		2013	2014	2015	2016	2017
(1)	(2)	(3)	(4)	(5)	(6)	(7)
1	Januari	554	287	565	254	540
2	Pebruari	443	308	508	508	495
3	Maret	417	153	571	498	642
4	April	461	263	547	467	682
5	Mei	329	221	159	332	109
6	Juni	312	164	46	379	61
7	Juli	208	107	-	336	13
8	Agustus	-	18	-	47	-
9	September	5	-	-	496	164
10	Oktober	211	8	-	437	503
11	November	314	498	204	757	683
12	Desember	470	584	607	208	345
Jumlah		3 724	2 611	3 207	4 719	4 237
Rata-rata		372	218	267	393	353

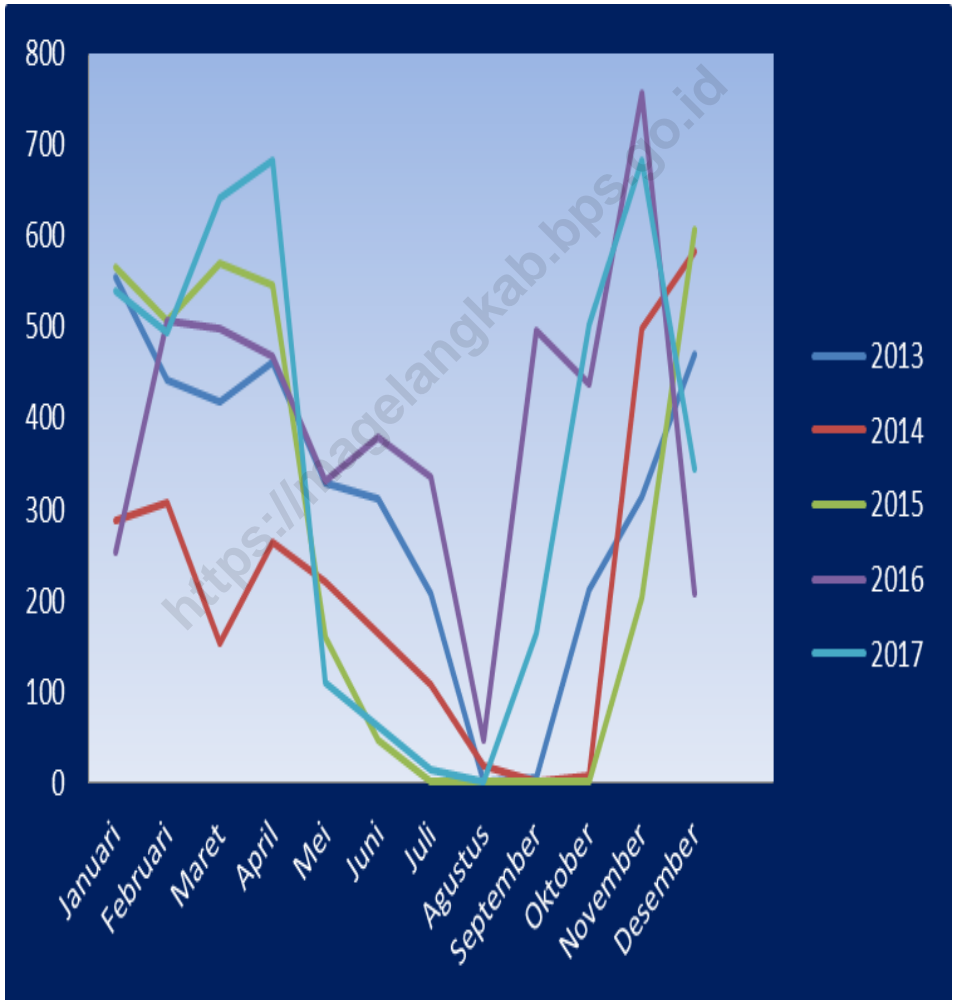
Sumber : BPPK Kecamatan Srumbung

Tabel 1.6
Banyaknya Hari Hujan Dirinci Per Bulan,
2013 - 2017

No	Bulan	Hari Hujan				
		2013	2014	2015	2016	2017
(1)	(2)	(3)	(4)	(5)	(6)	(7)
1	Januari	23	16	23	20	27
2	Pebruari	21	11	17	21	24
3	Maret	14	18	23	23	18
4	April	20	13	21	20	21
5	Mei	16	8	8	19	10
6	Juni	12	8	4	16	4
7	Juli	11	12	-	16	4
8	Agustus	-	-	-	10	-
9	September	3	-	-	20	7
10	Oktober	11	4	-	24	16
11	November	19	24	18	25	26
12	Desember	21	26	22	14	18
Jumlah		171	140	136	228	175
Rata-rata		14	12	11	19	15

Sumber : BPPK Kecamatan Srumbung

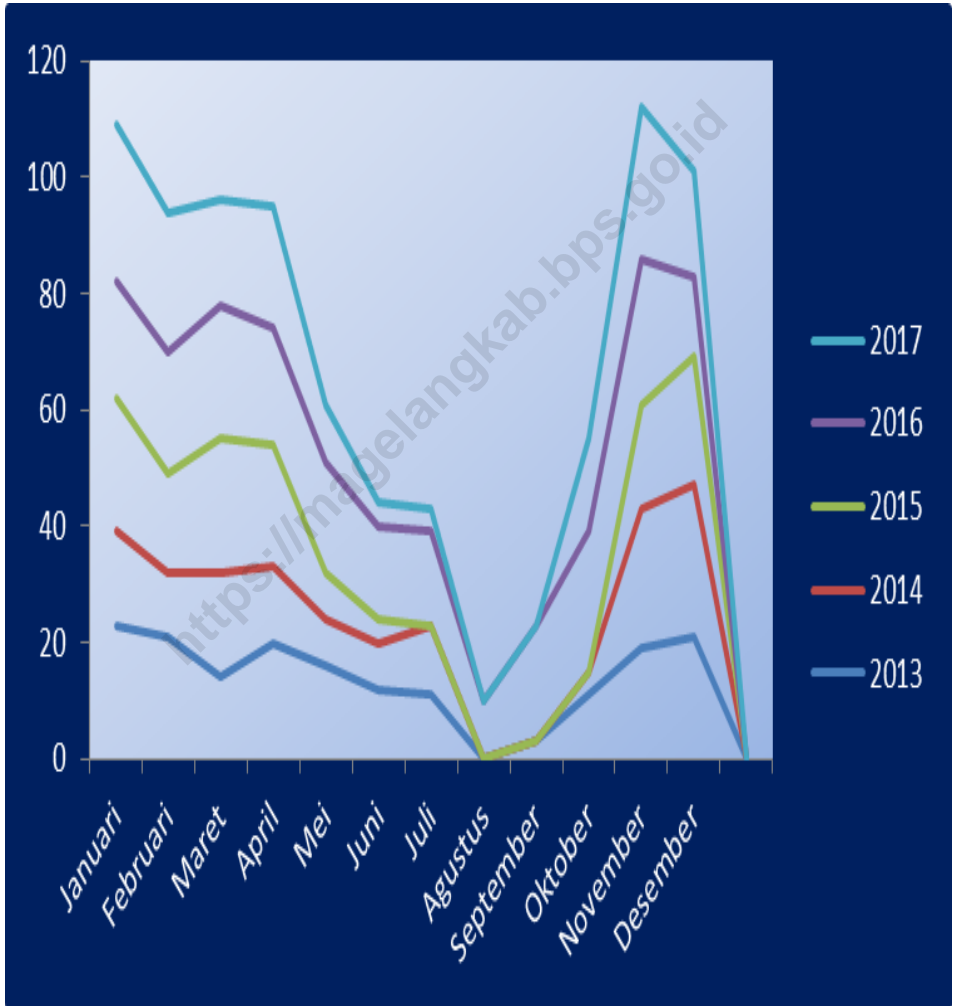
Grafik 1.1
Curah Hujan Dirinci Per Bulan, 2013-2017



Sumber : BPPK Kecamatan Srumbung

Grafik 1.2

Hari Hujan Dirinci Per Bulan, 2013-2017



Sumber : BPPK Kecamatan Srumbung

BAB 2

PEMERINTAHAN

Tabel 2.1
Nama Kepala Desa dan Sekretaris Desa, 2017

No	Desa	Nama	
		Kepala Desa	Sekretaris Desa
(1)	(2)	(3)	(4)
1	Sudimoro	Hj Rubiyati	Karnadi
2	Nglumut	H Inpron Suheri, SE	Suwardi
3	Kaliurang	Kiptiyah	Suroto
4	Kemiren	Yusuf Herlambang, SH	Jumar
5	Kamongan	Nanik Resmaini F.	Jumari
6	Jerukagung	Tri Wartanta	Darwanto
7	Kradenan	Tony Miftakhul Afwan	Pangripto
8	Banyuadem	Wahyu Widianoro	Anjar Wijayanto
9	Ngablak	Ahmad Farihin	M. Ridwan
10	Srumbung	Digdiya, SH	Harir. A
11	Bringin	Sadikno	Nurokhmad
12	Mranggen	Kazis Fuadi	Ag. Suhartanta
13	Ngargosoko	Budiyono	Suji
14	Polengan	Nur Widodo	Khudori
15	Pucanganom	Agus Supriyono	Mustakim
16	Pandanretno	Uwata	Nur Kholis
17	Tegalrandu	Siti Kowiyah	Dwi Lestari

Sumber : Kecamatan Srumbung

Tabel 2.2
Desa Menurut Status Pemerintahan, 2017

No	Desa	Status Pemerintahan	
		Desa	Kelurahan
(1)	(2)	(3)	(4)
1	Sudimoro	✓	-
2	Nglumut	✓	-
3	Kaliurang	✓	-
4	Kemiren	✓	-
5	Kamongan	✓	-
6	Jerukagung	✓	-
7	Kradenan	✓	-
8	Banyuadem	✓	-
9	Ngablak	✓	-
10	Srumbung	✓	-
11	Bringin	✓	-
12	Mranggen	✓	-
13	Ngargosoko	✓	-
14	Polengan	✓	-
15	Pucanganom	✓	-
16	Pandanretno	✓	-
17	Tegalrandu	✓	-

Sumber : Badan Pusat Statistik Kabupaten Magelang

Tabel 2.3
Keberadaan BPD Dirinci Per Desa, 2017

No	Desa	Keberadaan BPD	
		Ada	Tidak Ada
(1)	(2)	(3)	(4)
1	Sudimoro	✓	-
2	Nglumut	✓	-
3	Kaliurang	✓	-
4	Kemiren	✓	-
5	Kamongan	✓	-
6	Jerukagung	✓	-
7	Kradenan	✓	-
8	Banyuadem	✓	-
9	Ngablak	✓	-
10	Srumbung	✓	-
11	Bringin	✓	-
12	Mranggen	✓	-
13	Ngargosoko	✓	-
14	Polengan	✓	-
15	Pucanganom	✓	-
16	Pandanretno	✓	-
17	Tegalrandu	✓	-

Sumber : Badan Pusat Statistik Kabupaten Magelang

Tabel 2.4
Desa Menurut Klasifikasinya, 2017

No	Desa	Jumlah		
		Swadaya	Swakarya	Swasembada
(1)	(2)	(3)	(4)	(5)
1	Sudimoro	-	-	✓
2	Nglumut	-	-	✓
3	Kaliurang	-	-	✓
4	Kemiren	-	-	✓
5	Kamongan	-	-	✓
6	Jerukagung	-	-	✓
7	Kradenan	-	-	✓
8	Banyuadem	-	-	✓
9	Ngablak	-	-	✓
10	Srumbung	-	-	✓
11	Bringin	-	-	✓
12	Mranggen	-	-	✓
13	Ngargosoko	-	-	✓
14	Polengan	-	-	✓
15	Pucanganom	-	-	✓
16	Pandanretno	-	-	✓
17	Tegalrandu	-	-	✓

Sumber : Kecamatan Srumbung

Tabel 2.5
Jumlah Dusun, RW dan RT Dirinci Per Desa, 2017

No	Desa	Jumlah		
		Dusun	RW	RT
(1)	(2)	(3)	(4)	(5)
1	Sudimoro	9	9	33
2	Nglumut	3	3	9
3	Kaliurang	5	6	24
4	Kemiren	3	4	12
5	Kamongan	4	4	15
6	Jerukagung	8	7	25
7	Kradenan	14	14	52
8	Banyuadem	8	8	23
9	Ngablak	7	7	18
10	Srumbung	14	14	35
11	Bringin	21	36	90
12	Mranggen	14	13	58
13	Ngargosoko	7	7	18
14	Polengan	6	6	21
15	Pucanganom	8	8	29
16	Pandanretno	4	4	15
17	Tegalrandu	7	7	28
Jumlah		142	157	505

Sumber : Kecamatan Srumbung

Tabel 2.6
Jumlah Blok Sensus Biasa dan Blok Sensus Persiapan
Dirinci Per Desa, 2017

No	Desa	Blok Sensus	
		Biasa	Persiapan
(1)	(2)	(3)	(4)
1	Sudimoro	8	1
2	Nglumut	2	1
3	Kaliurang	6	3
4	Kemiren	3	2
5	Kamongan	3	0
6	Jerukagung	6	5
7	Kradenan	15	0
8	Banyuadem	6	1
9	Ngablak	5	1
10	Srumbung	11	1
11	Bringin	17	7
12	Mranggen	11	2
13	Ngargosoko	5	4
14	Polengan	5	2
15	Pucanganom	5	0
16	Pandanretno	3	0
17	Tegalrandu	7	2
Jumlah		118	32

Sumber : Badan Pusat Statistik Kabupaten Magelang

BAB 3

PENDUDUK

Tabel 3.1
Estimasi Jumlah Penduduk Menurut Jenis Kelamin dan
Sex Ratio Dirinci Per Desa 2017

No	Desa	Penduduk			Sex Ratio
		Laki-laki	Perempuan	Jumlah	
(1)	(2)	(3)	(4)	(5)	(6)
1	Sudimoro	1 563	1 526	3 089	102
2	Nglamut	410	372	782	110
3	Kaliurang	1 306	1 280	2 586	102
4	Kemiren	587	608	1 195	97
5	Kamongan	674	667	1 341	101
6	Jerukagung	1 344	1 353	2 697	99
7	Kradenan	3 380	3 446	6 826	98
8	Banyuadem	1 121	1 137	2 258	99
9	Ngablak	1 243	1 206	2 449	103
10	Srumbung	1 975	1 998	3 973	99
11	Bringin	3 254	3 273	6 527	99
12	Mranggen	2 215	2 240	4 455	99
13	Ngargosoko	1 165	1 140	2 305	102
14	Polengan	1 016	1 015	2 031	100
15	Pucanganom	1 009	1 005	2 014	100
16	Pandanretno	615	620	1 235	99
17	Tegalrandu	1 161	1 156	2 317	100
Jumlah		24 038	24 042	48 080	100

Sumber : Dinas Kependudukan dan Catatan Sipil Kab. Magelang

Tabel 3.2
Kepadatan Penduduk Dirinci Per Desa 2017

No	Desa	Luas Wilayah (km ²)	Jumlah Penduduk	Kepadatan Penduduk
(1)	(2)	(3)	(4)	(5)
1	Sudimoro	3.32	3 089	930
2	Nglamut	1.31	782	597
3	Kaliurang	5.08	2 586	509
4	Kemiren	6.17	1 195	194
5	Kamongan	1.78	1 341	753
6	Jerukagung	2.3	2 697	1173
7	Kradenan	4.21	6 826	1621
8	Banyuadem	1.91	2 258	1182
9	Ngablak	3.63	2 449	675
10	Srumbung	2.84	3 973	1399
11	Bringin	4.87	6 527	1340
12	Mranggen	4.17	4 455	1068
13	Ngargosoko	4.12	2 305	559
14	Polengan	1.54	2 031	1319
15	Pucanganom	1.98	2 014	1017
16	Pandanretno	0.96	1 235	1286
17	Tegalrandu	2.99	2 317	775
Jumlah		53.18	48 080	904

Sumber : Dinas Kependudukan dan Catatan Sipil Kab. Magelang

Tabel 3.3
Estimasi Jumlah Penduduk Dirinci Menurut Jenis Kelamin
dan Kelompok Umur, 2017

kelompok Umur	Laki-laki	Perempuan	Total
(1)	(2)	(3)	(4)
0-4	1 402	1 371	2 773
5-9	1 914	1 893	3 807
10-14	1 902	1 738	3 640
15-19	2 001	1 826	3 827
20-24	1 844	1 750	3 594
25-29	1 584	1 611	3 195
30-34	1 633	1 656	3 289
35-39	1 861	1 846	3 707
40-44	1 809	1 840	3 649
45-49	1 860	1 853	3 713
50-54	1 473	1 527	3 000
55-59	1 312	1 400	2 712
60-64	1 142	1 029	2 171
65-69	747	899	1 646
70-74	581	638	1 219
75+	973	1165	2 138
Jumlah	24 038	24 042	48 080

Sumber : Dinas Kependudukan dan Catatan Sipil Kab. Magelang

Tabel 3.4
Estimasi Banyaknya Penduduk Laki-laki
Menurut Kelompok Umur Dirinci Per Desa, 2017

No	Desa	Kelompok Umur			
		0-4	5-9	10-14	15-19
(1)	(2)	(3)	(4)	(5)	(6)
1	Sudimoro	102	135	125	142
2	Nglamut	21	27	39	49
3	Kaliurang	82	103	119	107
4	Kemiren	36	43	54	53
5	Kamongan	30	59	63	65
6	Jerukagung	73	110	88	94
7	Kradenan	193	266	269	266
8	Banyuadem	63	91	82	100
9	Ngablak	79	107	99	102
10	Srumbung	112	180	183	165
11	Bringin	177	237	247	250
12	Mranggen	154	183	177	182
13	Ngargosoko	59	92	79	87
14	Polengan	60	75	67	99
15	Pucanganom	49	65	67	89
16	Pandanretno	44	44	55	57
17	Tegalrandu	68	97	89	94
Jumlah		1 402	1 914	1 902	2 001

Lanjutan Tabel 3.4

No	Desa	Kelompok Umur			
		20-24	25-29	30-34	35-39
(1)	(2)	(7)	(8)	(9)	(10)
1	Sudimoro	109	98	116	124
2	Nglamut	26	36	29	30
3	Kaliurang	109	103	77	103
4	Kemiren	48	29	30	40
5	Kamongan	42	50	37	57
6	Jerukagung	110	82	109	97
7	Kradenan	254	231	235	271
8	Banyuadem	80	68	83	94
9	Ngablak	71	96	106	98
10	Srumbung	162	117	127	174
11	Bringin	277	201	207	253
12	Mranggen	158	163	121	184
13	Ngargosoko	114	69	80	73
14	Polengan	77	63	78	65
15	Pucanganom	73	66	74	75
16	Pandanretno	45	38	46	35
17	Tegalrandu	89	74	78	88
Jumlah		1 844	1 584	1 633	1 861

Lanjutan Tabel 3.4

No	Desa	Kelompok Umur			
		40-44	45-49	50-54	55-59
(1)	(2)	(11)	(12)	(13)	(14)
1	Sudimoro	131	106	96	82
2	Nglamut	26	31	27	17
3	Kaliurang	94	105	79	62
4	Kemiren	60	63	39	29
5	Kamongan	52	46	39	31
6	Jerukagung	95	103	79	68
7	Kradenan	253	281	192	193
8	Banyuadem	96	87	55	60
9	Ngablak	101	74	75	65
10	Srumbung	131	146	110	100
11	Bringin	209	267	209	214
12	Mranggen	179	163	130	107
13	Ngargosoko	99	88	87	64
14	Polengan	70	81	74	61
15	Pucanganom	74	79	80	52
16	Pandanretno	38	53	38	42
17	Tegalrandu	101	87	64	65
Jumlah		1 809	1 860	1 473	1 312

Lanjutan Tabel 3.4

No	Desa	Kelompok Umur				Jumlah
		60-64	65-69	70-74	+75	
(1)	(2)	(15)	(16)	(17)	(18)	(19)
1	Sudimoro	64	37	31	65	1566
2	Nglamut	20	14	8	10	425
3	Kaliurang	59	37	19	48	1312
4	Kemiren	11	21	9	22	733
5	Kamongan	36	21	19	27	696
6	Jerukagung	79	47	33	77	1344
7	Kradenan	136	100	112	128	3315
8	Banyuadem	52	42	27	41	1110
9	Ngablak	58	41	26	45	1206
10	Srumbung	105	53	35	75	2019
11	Bringin	188	92	81	145	3127
12	Mranggen	102	67	53	92	2217
13	Ngargosoko	52	45	29	48	1182
14	Polengan	53	22	28	43	1027
15	Pucanganom	44	40	25	57	979
16	Pandanretno	26	18	14	22	609
17	Tegalrandu	57	50	32	28	1305
Jumlah		1 142	747	581	973	24042

Sumber : Dinas Kependudukan dan Catatan Sipil Kab. Magelang

Tabel 3.5
Estimasi Banyaknya Penduduk Perempuan Menurut
Kelompok Umur Dirinci Per Desa, 2017

No	Desa	Kelompok Umur			
		0-4	5-9	10-14	15-19
(1)	(2)	(3)	(4)	(5)	(6)
1	Sudimoro	88	127	112	102
2	Nglamut	19	28	22	27
3	Kaliurang	76	75	108	104
4	Kemiren	35	54	56	47
5	Kamongan	45	55	41	51
6	Jerukagung	75	91	101	90
7	Kradenan	204	280	232	276
8	Banyuadem	76	92	68	93
9	Ngablak	69	95	101	92
10	Srumbung	105	171	153	142
11	Bringin	168	248	239	255
12	Mranggen	129	192	158	182
13	Ngargosoko	62	99	78	86
14	Polengan	47	73	80	76
15	Pucanganom	47	85	65	65
16	Pandanretno	44	27	45	46
17	Tegalrandu	82	101	79	92
Jumlah		1 371	1 893	1 738	1 826

Lanjutan Tabel 3.5

No	Desa	Kelompok Umur			
		20-24	25-29	30-34	35-39
(1)	(2)	(7)	(8)	(9)	(10)
1	Sudimoro	126	115	104	128
2	Nglamut	25	34	32	37
3	Kaliurang	113	83	92	109
4	Kemiren	45	44	31	64
5	Kamongan	47	44	46	63
6	Jerukagung	101	100	101	99
7	Kradenan	257	235	216	278
8	Banyuadem	68	68	95	102
9	Ngablak	91	86	98	94
10	Srumbung	125	121	147	158
11	Bringin	229	190	199	213
12	Mranggen	157	155	163	167
13	Ngargosoko	90	81	74	76
14	Polengan	75	78	71	65
15	Pucanganom	68	62	63	74
16	Pandanretno	47	39	32	51
17	Tegalrandu	86	76	92	68
Jumlah		1 750	1 611	1 656	1 846

Lanjutan Tabel 3.5

No	Desa	Kelompok Umur			
		40-44	45-49	50-54	55-59
(1)	(2)	(11)	(12)	(13)	(14)
1	Sudimoro	118	122	73	99
2	Nglamut	34	27	20	17
3	Kaliurang	99	97	78	67
4	Kemiren	61	52	26	20
5	Kamongan	45	52	40	38
6	Jerukagung	100	94	83	84
7	Kradenan	280	264	205	186
8	Banyuadem	91	73	66	60
9	Ngablak	85	76	66	81
10	Srumbung	144	159	128	129
11	Bringin	249	260	267	208
12	Mranggen	165	173	131	125
13	Ngargosoko	91	94	80	59
14	Polengan	72	92	83	48
15	Pucanganom	80	76	78	56
16	Pandanretno	45	50	45	32
17	Tegalrandu	81	92	58	91
Jumlah		1 840	1 853	1 527	1 400

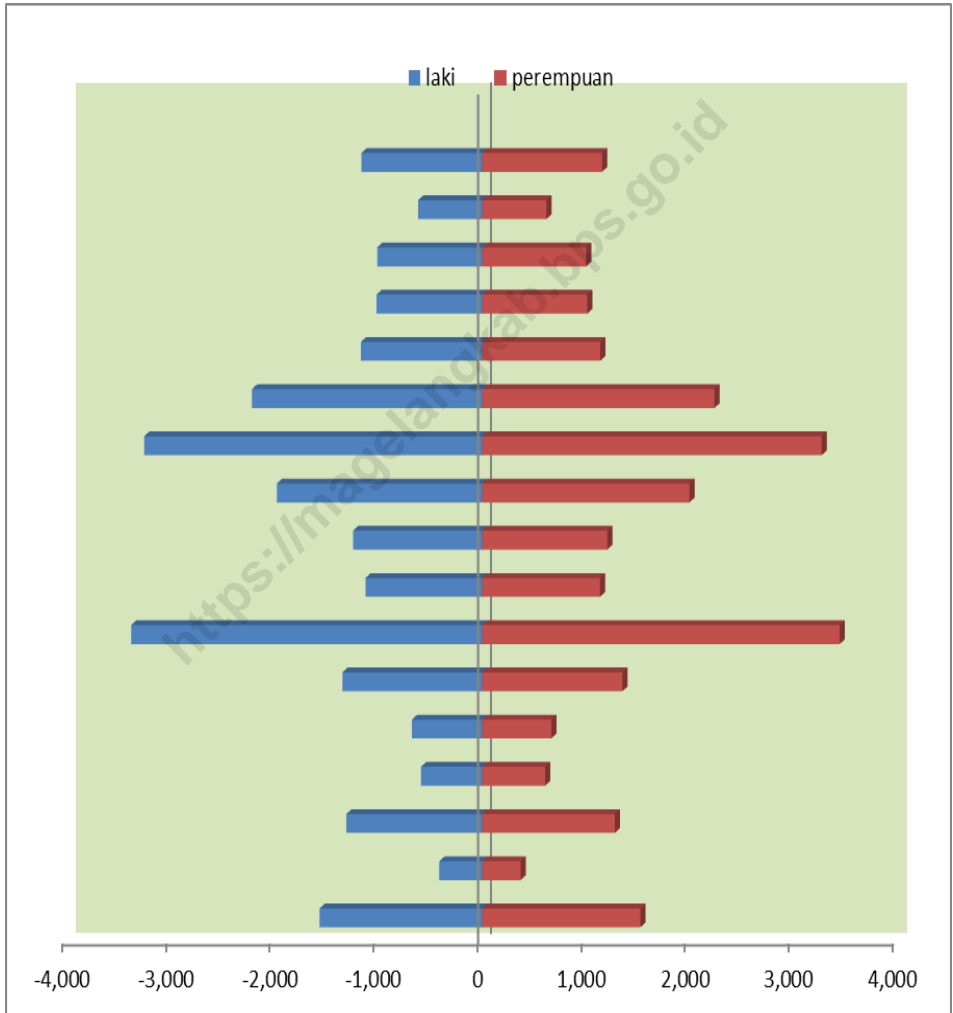
Lanjutan Tabel 3.5

No	Desa	Kelompok Umur				Jumlah
		60-64	65-69	70-74	+75	
(1)	(2)	(15)	(16)	(17)	(18)	(19)
1	Sudimoro	75	42	30	65	1538
2	Nglamut	17	9	8	16	403
3	Kaliurang	50	44	32	53	1321
4	Kemiren	13	23	13	24	698
5	Kamongan	23	26	20	31	667
6	Jerukagung	64	58	36	76	1391
7	Kradenan	137	135	104	157	3314
8	Banyuadem	57	50	23	55	1110
9	Ngablak	50	45	32	45	1204
10	Srumbung	85	72	58	101	2063
11	Bringin	141	123	98	186	3159
12	Mranggen	85	86	63	109	2347
13	Ngargosoko	51	32	29	58	1118
14	Polengan	46	43	27	39	1069
15	Pucanganom	47	54	29	56	1006
16	Pandanretno	31	24	19	43	646
17	Tegalrandu	57	33	17	51	1283
Jumlah		1 029	899	638	1 165	24 042

Sumber : Dinas Kependudukan dan Catatan Sipil Kab. Magelang

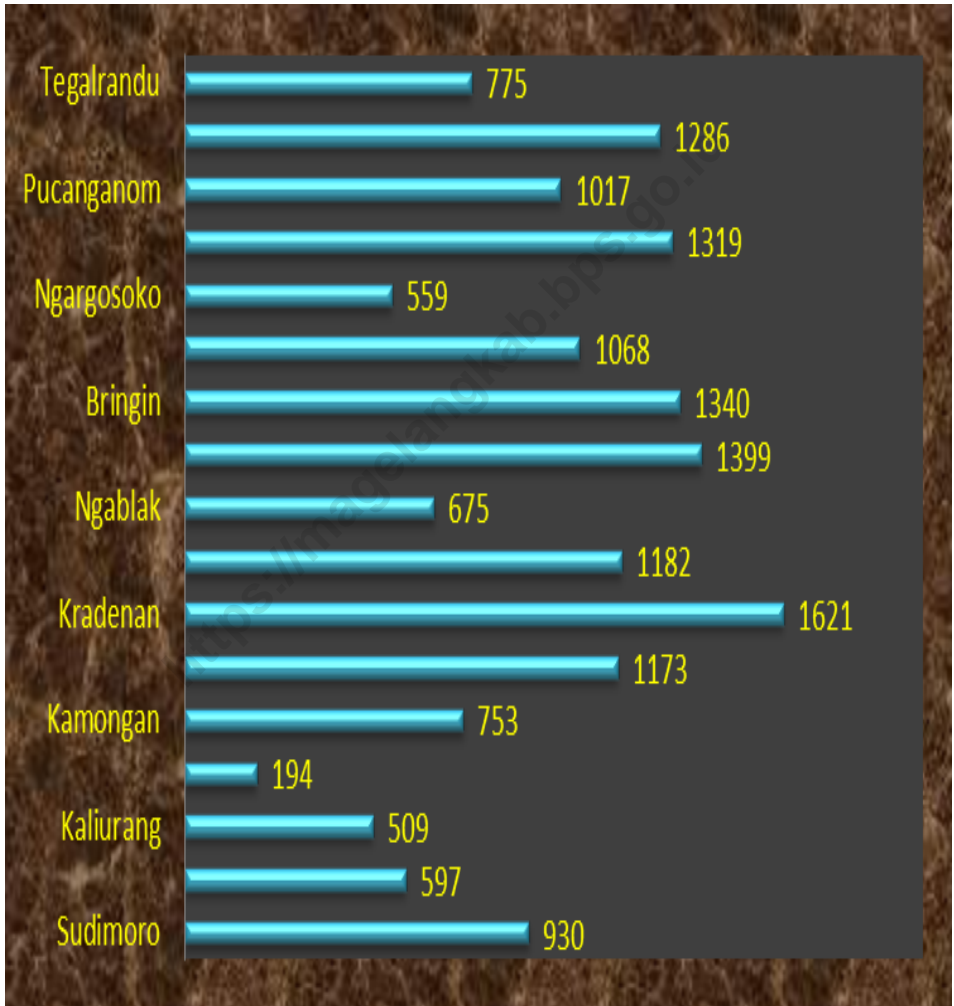
Grafik 3.1

Piramida Penduduk, 2017



Sumber : Dinas Kependudukan dan Catatan Sipil Kab. Magelang

Grafik 3.2
Kepadatan Penduduk, 2017



Sumber : Dinas Kependudukan dan Catatan Sipil Kab. Magelang

BAB 4

PENDIDIKAN

Tabel 4.1
Jumlah Fasilitas Pendidikan Negeri Dirinci
Menurut Desa Dan Jenis Lembaga Pendidikan, 2017

No	Desa	TK/RA	SD	MI	SMP	MTS
(1)	(2)	(3)	(4)	(5)	(6)	(7)
1	Sudimoro	-	2	-	1	-
2	Nglumut	-	-	-	-	-
3	Kaliurang	-	2	-	-	-
4	Kemiren	-	1	-	-	-
5	Kamongan	-	1	-	-	-
6	Jerukagung	-	2	-	-	-
7	Kradenan	-	3	-	-	-
8	Banyuadem	-	1	-	-	-
9	Ngablak	-	1	-	-	-
10	Srumbung	-	2	-	1	-
11	Bringin	-	4	-	-	-
12	Mranggen	-	2	-	-	-
13	Ngargosoko	-	2	-	-	-
14	Polengan	-	1	-	-	-
15	Pucanganom	-	1	-	-	-
16	Pandanretno	-	1	-	-	-
17	Tegalrandu	-	1	-	-	-
Jumlah		0	27	0	2	0

Lanjutan Tabel 4.1

No	Desa	SMA	MA	SMK	PT
(1)	(2)	(8)	(9)	(10)	(11)
1	Sudimoro	-	-	-	-
2	Nglumut	-	-	-	-
3	Kaliurang	-	-	-	-
4	Kemiren	-	-	-	-
5	Kamongan	-	-	-	-
6	Jerukagung	-	-	-	-
7	Kradenan	-	-	-	-
8	Banyuadem	-	-	-	-
9	Ngablak	-	-	-	-
10	Srumbung	-	-	-	-
11	Bringin	-	-	-	-
12	Mranggen	-	-	-	-
13	Ngargosoko	-	-	-	-
14	Polengan	-	-	-	-
15	Pucanganom	-	-	-	-
16	Pandanretno	-	-	-	-
17	Tegalrandu	-	-	-	-
Jumlah		0	0	0	0

Sumber : Dinas Pendidikan Dan Kebudayaan Kab Magelang

Tabel 4.2
Jumlah Fasilitas Pendidikan Swasta Dirinci
Menurut Desa Dan Jenis Lembaga Pendidikan, 2017

No	Desa	TK/RA	SD	MI	SMP	MTS
(1)	(2)	(3)	(4)	(5)	(6)	(7)
1	Sudimoro	3	-	1	-	-
2	Nglumut	1	-	1	-	-
3	Kaliurang	2	-	-	-	-
4	Kemiren	1	-	-	-	-
5	Kamongan	1	-	-	-	-
6	Jerukagung	3	-	1	-	-
7	Kradenan	6	-	3	-	-
8	Banyuadem	2	-	1	-	-
9	Ngablak	3	-	2	-	-
10	Srumbung	3	1	1	2	-
11	Bringin	7	-	2	1	-
12	Mranggen	4	-	2	-	-
13	Ngargosoko	1	1	1	1	-
14	Polengan	1	-	-	-	1
15	Pucanganom	1	-	-	-	-
16	Pandanretno	2	-	-	-	-
17	Tegalrandu	2	-	1	-	1
Jumlah		43	2	16	4	2

Lanjutan Tabel 4.2

No	Desa	SMA	MA	SMK	PT
(1)	(2)	(8)	(9)	(10)	(11)
1	Sudimoro	-	-	-	-
2	Nglumut	-	-	-	-
3	Kaliurang	-	-	-	-
4	Kemiren	-	-	-	-
5	Kamongan	-	-	-	-
6	Jerukagung	-	-	-	-
7	Kradenan	-	-	-	-
8	Banyuadem	-	-	-	-
9	Ngablak	-	-	-	-
10	Srumbung	1	-	-	-
11	Bringin	-	-	-	-
12	Mranggen	-	-	-	-
13	Ngargosoko	-	-	-	-
	Polengan	-	-	-	-
15	Pucanganom	-	-	-	-
16	Pandanretno	-	-	-	-
17	Tegalrandu	-	-	-	-
Jumlah		1	0	0	0

Sumber : Dinas Pendidikan Dan Kebudayaan Kab Magelang

Tabel 4.3
Jumlah Sekolah Negeri, Murid dan Guru Dirinci
Menurut Lembaga Pendidikan, 2017

No	Lembaga Pendidikan	Jumlah	Murid	Guru	Rasio
(1)	(2)	(3)	(4)	(6)	(7)
1	TK	-	-	-	-
2	SD	27	2 642	260	10
3	SMP	2	1 139	61	19
4	SMA	-	-	-	-
5	SMK	-	-	-	-
Jumlah		29	3 781	321	29

Sumber : Dinas Pendidikan Dan Kebudayaan Kab Magelang

Tabel 4.4
Jumlah Sekolah Swasta, Murid dan Guru Dirinci
Menurut Lembaga Pendidikan, 2017

No	Lembaga Pendidikan	Jumlah	Murid	Guru	Rasio
(2)	(3)	(4)	(5)	(6)	(7)
1	TK	19	726	50	15
2	SD	2	509	31	16
3	SMP	4	416	53	8
4	SMA	1	92	13	7
5	SMK	-	-	-	-
Jumlah		26	1 743	147	46

Sumber : Dinas Pendidikan Dan Kebudayaan Kab Magelang

Tabel 4.5
Jumlah Sekolah Madrasah, Murid, dan Guru Dirinci
Menurut Lembaga Pendidikan, 2017

No	Lembaga Pendidikan	Jumlah	Murid	Guru	Rasio
(1)	(2)	(3)	(4)	(6)	
1	RA / BA	24	1031	49	21
2	MI	16	1 163	117	16
3	MTs	2	419	29	14
4	MA	-	-	-	-
Jumlah		42	2 340	210	51

Sumber : Kemenag Kab Magelang

BAB 5

KESEHATAN

Tabel 5.1
Jumlah Sarana Kesehatan Dirinci Per Desa, 2017

No	Desa	Rumah Sakit	Rumah Bersalin	Poliklinik	Puskesmas	Pustu	Tempat Praktek Dokter
(1)	(2)	(3)	(4)	(5)	(6)	(7)	(8)
1	Sudimoro	-	-	-	-	-	-
2	Nglumut	-	-	-	-	-	-
3	Kaliurang	-	-	-	-	-	-
4	Kemiren	-	-	-	-	-	-
5	Kamongan	-	-	-	-	1	-
6	Jerukagung	-	-	-	-	-	-
7	Kradenan	-	-	-	-	-	-
8	Banyuadem	-	-	-	-	-	-
9	Ngablak	-	-	-	-	-	-
10	Srumbung	-	-	-	1	-	1
11	Bringin	-	-	-	-	-	-
12	Mranggen	-	-	-	-	-	-
13	Ngargosoko	-	-	-	-	-	1
14	Polengan	-	-	-	-	1	-
15	Pucanganom	-	-	-	-	1	-
16	Pandanretno	-	-	-	-	-	-
17	Tegalrandu	-	-	-	-	-	-
Jumlah		0	0	0	1	3	2

Lanjutan Tabel 5.1

No	Desa	Praktek Bidan	Poskes des	Polindes	Posyandu	Apotek/ Toko Obat
(1)	(2)	(9)	(10)	(11)	(12)	(13)
1	Sudimoro	1	1	-	9	-
2	Nglumut	-	1	-	3	-
3	Kaliurang	-	1	-	6	-
4	Kemiren	-	1	-	3	-
5	Kamongan	1	1	-	4	-
6	Jerukagung	1	1	-	8	-
7	Kradenan	1	1	-	14	-
8	Banyuadem	-	1	-	8	-
9	Ngablak	1	1	-	6	-
10	Srumbung	1	-	-	14	-
11	Bringin	1	1	-	21	-
12	Mranggen	-	1	-	15	1
13	Ngargosoko	-	1	-	7	-
14	Polengan	1	1	-	6	-
15	Pucanganom	-	1	-	7	-
16	Pandanretno	-	1	-	4	-
17	Tegalrandu	-	-	1	7	-
Jumlah		8	15	1	142	1

Sumber : Puskesmas Kecamatan Srumbung

Tabel 5.2
Jumlah Pasangan Usia Subur
Dirinci Menurut Kepesertaan KB, 2017

No	Desa	PUS	Peserta KB	% Thd PUS	Bukan Peserta KB	% Thd PUS
(1)	(2)	(3)	(4)	(5)	(6)	(7)
1	Sudimoro	605	519	85.79	86	14.21
2	Nglamut	158	132	83.54	26	16.46
3	Kaliurang	529	422	79.77	107	20.23
4	Kemiren	229	190	82.97	39	17.03
5	Kamongan	249	218	87.55	31	12.45
6	Jerukagung	425	359	84.47	66	15.53
7	Kradenan	1221	944	77.31	277	22.69
8	Banyuadem	392	323	82.40	69	17.60
9	Ngablak	417	331	79.38	86	20.62
10	Srumbung	676	561	82.99	115	17.01
11	Bringin	1023	815	79.67	208	20.33
12	Mranggen	841	712	84.66	129	15.34
13	Ngargosoko	415	348	83.86	67	16.14
14	Polengan	377	320	84.88	57	15.12
15	Pucanganom	356	291	81.74	65	18.26
16	Pandanretno	201	153	76.12	48	23.88
17	Tegalrandu	383	321	83.81	62	16.19
Jumlah		8497	6959	81.90	1538	18.10

Sumber : Balai Pelayanan KB dan KS Kec. Srumbung

Tabel 5.3
 Banyaknya Pasangan Usia Subur yang Menjadi Peserta KB Aktif
 Di Jalur Pemerintah Dirinci Menurut Desa dan Jenis Kontrasepsi 2017

No	Desa	PUS	Peserta KB Non Hormonal			
			IUD	MOW	MOP	KONDOM
(1)	(2)	(3)	(4)	(5)	(6)	(7)
1	Sudimoro	605	123	28	2	9
2	Nglamut	158	14	8	1	6
3	Kaliurang	529	59	35	1	14
4	Kemiren	229	25	6	-	-
5	Kamongan	249	25	10	-	10
6	Jerukagung	425	46	24	3	5
7	Kradenan	1221	126	57	-	10
8	Banyuadem	392	39	7	-	3
9	Ngablak	417	43	11	-	11
10	Srumbung	676	151	36	1	14
11	Bringin	1023	210	62	2	9
12	Mranggen	841	231	97	-	10
13	Ngargosoko	415	72	50	1	7
14	Polengan	377	98	29	1	2
15	Pucanganom	356	110	6	4	9
16	Pandanretno	201	36	10	-	5
17	Tegalrandu	383	71	6	-	5
Jumlah		8497	1479	482	16	129

Lanjutan Tabel 5.3

No	Desa	PUS	Peserta KB Hormonal			Jumlah
			IMPLAN	SUNTIK	PIL	
(1)	(2)	(3)	(8)	(9)	(10)	(11)
1	Sudimoro	605	13	7	9	191
2	Nglamut	158	12	-	4	45
3	Kaliurang	529	47	-	16	172
4	Kemiren	229	35	8	11	85
5	Kamongan	249	27	2	6	80
6	Jerukagung	425	20	8	3	109
7	Kradenan	1221	52	43	29	317
8	Banyuadem	392	24	11	10	94
9	Ngablak	417	16	10	12	103
10	Srumbung	676	48	79	19	348
11	Bringin	1023	52	51	18	404
12	Mranggen	841	178	13	38	567
13	Ngargosoko	415	27	13	17	187
14	Polengan	377	41	6	-	177
15	Pucanganom	356	14	50	14	207
16	Pandanretno	201	5	18	8	82
17	Tegalrandu	383	32	9	5	128
Jumlah		8497	643	328	219	3296

Sumber : Balai Pelayanan KB dan KS Kec. Srumbung

Tabel 5.4

Banyaknya Pasangan Usia Subur Yang Menjadi Peserta KB Aktif Di Jalur Swasta Dirinci Menurut Desa dan Jenis Kontrasepsi, 2017

No	Desa	PUS	Peserta KB Non Hormonal			
			IUD	MOW	MOP	KONDOM
(1)	(2)	(3)	(4)	(5)	(6)	(7)
1	Sudimoro	605	69	4	-	7
2	Nglamut	158	5	-	-	-
3	Kaliurang	529	55	-	-	10
4	Kemiren	229	29	2	-	2
5	Kamongan	249	17	5	-	4
6	Jerukagung	425	58	1	-	11
7	Kradenan	1221	44	1	-	35
8	Banyuadem	392	33	6	-	2
9	Ngablak	417	13	1	-	24
10	Srumbung	676	24	3	-	4
11	Bringin	1023	44	8	-	26
12	Mranggen	841	31	4	-	6
13	Ngargosoko	415	15	1	-	20
14	Polengan	377	22	-	-	5
15	Pucanganom	356	22	1	-	3
16	Pandanretno	201	2	-	-	2
17	Tegalrandu	383	29	-	-	17
Jumlah		8497	512	37	-	178

Lanjutan Tabel 5.4

No	Desa	PUS	Peserta KB Hormonal			Jumlah
			IMPLAN	SUNTIK	PIL	
(1)	(2)	(3)	(8)	(9)	(10)	(11)
1	Sudimoro	605	5	227	16	328
2	Nglamut	158	1	78	3	87
3	Kaliurang	529	2	175	8	250
4	Kemiren	229	-	64	8	105
5	Kamongan	249	10	94	8	138
6	Jerukagung	425	2	159	19	250
7	Kradenan	1221	1	513	33	627
8	Banyuadem	392	4	164	20	229
9	Ngablak	417	-	148	42	228
10	Srumbung	676	9	125	48	213
11	Bringin	1023	4	304	25	411
12	Mranggen	841	-	58	46	145
13	Ngargosoko	415	-	99	26	161
14	Polengan	377	-	107	9	143
15	Pucanganom	356	-	42	16	84
16	Pandanretno	201	-	66	1	71
17	Tegalrandu	383	-	128	19	193
Jumlah		8497	38	2551	347	3663

Sumber : Balai Pelayanan KB dan KS Kec. Srumbung

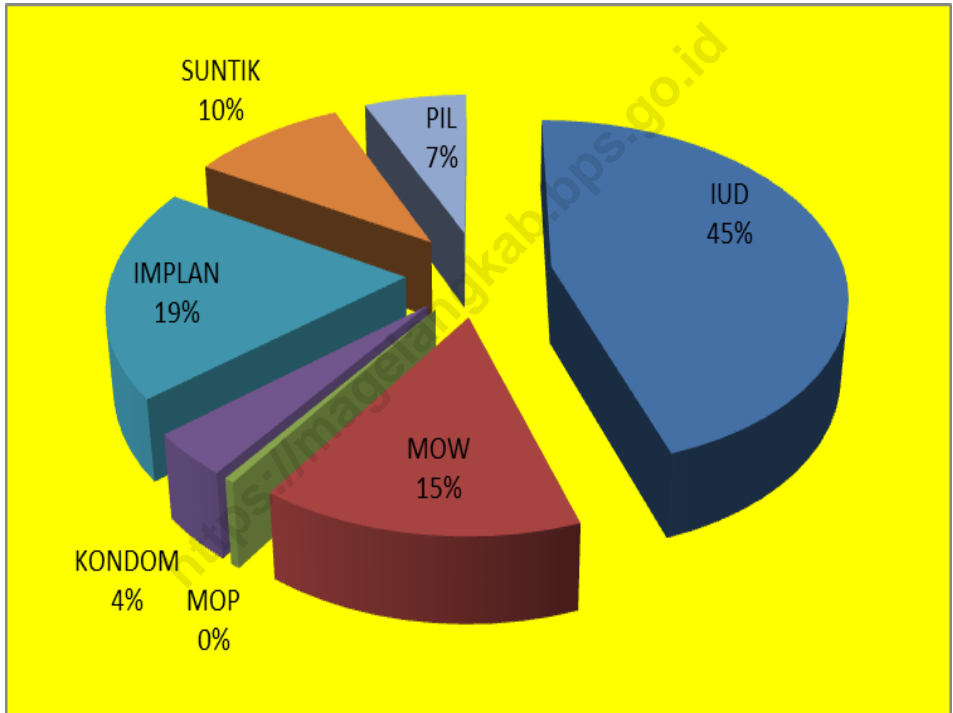
Tabel 5.5
Banyaknya Pasangan Usia Subur yang Bukan Peserta KB Aktif
Dirinci Per Desa 2017

No	Desa	PUS	Bukan Peserta KB				Jumlah
			Hamil	IAS	IAT	TIAL	
(1)	(2)	(3)	(4)	(5)	(6)	(7)	(8)
1	Sudimoro	605	30	26	23	7	86
2	Nglamut	158	6	4	6	10	26
3	Kaliurang	529	24	35	9	39	107
4	Kemiren	229	10	6	10	13	39
5	Kamongan	249	8	12	8	3	31
6	Jerukagung	425	15	15	15	21	66
7	Kradenan	1221	49	57	50	121	277
8	Banyuadem	392	24	20	7	18	69
9	Ngablak	417	27	36	22	1	86
10	Srumbung	676	31	35	15	34	115
11	Bringin	1023	32	114	11	51	208
12	Mranggen	841	34	37	21	37	129
13	Ngargosoko	415	11	16	17	23	67
14	Polengan	377	11	24	3	19	57
15	Pucanganom	356	12	20	4	29	65
16	Pandanretno	201	5	15	9	19	48
17	Tegalrandu	383	16	17	16	13	62
Jumlah		8497	345	489	246	458	1538

Sumber : Balai Pelayanan KB dan KS Kec. Srumbung

Grafik 5.1

Persebaran Penggunaan Alat Konstrasepsi, 2017



Sumber : Balai Pelayanan KB dan Ks Kec. Srumbung

BAB 6

PERTANIAN

Tabel 6.1
Luas Tanam Bersih, Puso, dan Panen Padi
Per Bulan 2017 (Ha)

NO	Bulan	Luas Tanam	Luas Puso	Luas Panen
(1)	(2)	(3)	(4)	(5)
1	Januari	7832.6	-	3881.5
2	Februari	8568.6	-	5511.7
3	Maret	9678.4	-	7793
4	April	5704.4	-	8572.3
5	Mei	6003.9	7	8698.1
6	Juni	5747.4	2	9057.3
7	Juli	6333.1	-	6004.5
8	Agustus	5547	-	6154.9
9	September	3127.4	-	6340.7
10	Oktober	3651.4	1	6161.7
11	November	5919.9	-	5567
12	Desember	8117	-	3099.5
Jumlah		76231.1	10.0	76842.2

Sumber : Dinas Pertanian dan Pangan Kab. Magelang

Tabel 6.2
Luas Tanam Bersih, Puso dan Panen Jagung
Per Bulan 2017 (Ha)

NO	Bulan	Luas Tanam	Luas Puso	Luas Panen
(1)	(2)	(3)	(4)	(5)
1	Januari	218.8	-	1901.4
2	Februari	225.7	-	761.9
3	Maret	1112.2	-	735.7
4	April	594.1	-	917.6
5	Mei	704.2	-	272.8
6	Juni	846.7	-	1090.9
7	Juli	377.4	-	599.1
8	Agustus	656.6	-	636.6
9	September	729.8	-	754.8
10	Oktober	3772.6	-	365.4
11	November	754.2	-	637.8
12	Desember	120	-	703.1
Jumlah		10112.3	0.0	9377.1

Sumber : Dinas Pertanian dan Pangan Kab. Magelang

Tabel 6.3
Luas Tanam Bersih, Puso dan Panen
Kacang Tanah Per Bulan, 2017 (Ha)

NO	Bulan	Luas Tanam	Luas Puso	Luas Panen
(1)	(2)	(3)	(4)	(5)
1	Januari	6.7	-	26.1
2	Februari	0	-	2
3	Maret	11.9	-	1.9
4	April	109.2	-	0
5	Mei	261.6	-	4.9
6	Juni	51.1	-	10.7
7	Juli	25	-	105.2
8	Agustus	26	-	261.9
9	September	17.3	-	56.8
10	Oktober	72.7	-	28
11	November	12.9	-	26
12	Desember	3.9	-	17.3
Jumlah		598.3	0.0	540.8

Sumber : Dinas Pertanian dan Pangan Kab. Magelang

Tabel 6.4
Luas Tanam Bersih, Puso dan Panen Ubi Kayu
Per Bulan, 2017 (Ha)

NO	Bulan	Luas Tanam	Luas Puso	Luas Panen
(1)	(2)	(3)	(4)	(5)
1	Januari	64.5	-	152.2
2	Februari	65.5	-	205.4
3	Maret	103.9	-	193.4
4	April	74.3	-	60.8
5	Mei	196.9	-	77.4
6	Juni	156.6	-	65.7
7	Juli	60.7	-	121.6
8	Agustus	55.4	-	148.2
9	September	45.6	-	184.4
10	Oktober	85.7	-	111.6
11	November	153.4	-	147.3
12	Desember	108.8	-	188.4
Jumlah		1171.3	0.0	1656.4

Sumber : Dinas Pertanian dan Pangan Kab. Magelang

Tabel 6.5
Luas Tanam Bersih, Puso dan Panen Ubi Jalar
Per Bulan, 2017 (Ha)

NO	Bulan	Luas Tanam	Luas Puso	Luas Panen
(1)	(2)	(3)	(4)	(5)
1	Januari	49.2	-	129.2
2	Februari	57.5	-	167.3
3	Maret	68.3	-	66.1
4	April	47.9	-	49.2
5	Mei	43.1	-	47.2
6	Juni	111.1	-	58.6
7	Juli	85.7	-	38.4
8	Agustus	50.5	-	59.7
9	September	78.6	-	62.4
10	Oktober	83.7	-	70.5
11	November	64	-	91.5
12	Desember	52.4	-	65.7
Jumlah		792.0	0.0	905.8

Sumber : Dinas Pertanian dan Pangan Kab. Magelang

Tabel 6.6
**Banyaknya Kelompok Tani, Kelompok Budidaya Ikan dan
 Kelompok Tani Hutan Rakyat Dirinci Per Desa, 2017**

No	Desa	Kelompok Tani	Kelompok Budidaya Ikan	Kelompok Tani Hutan Rakyat
(1)	(2)	(3)	(4)	(5)
1	Sudimoro	10	3	-
2	Nglumut	3	-	-
3	Kaliurang	5	-	1
4	Kemiren	3	-	2
5	Kamongan	4	1	-
6	Jerukagung	8	4	-
7	Kradenan	14	5	-
8	Banyuadem	8	2	-
9	Ngablak	7	3	3
10	Srumbung	10	1	-
11	Bringin	21	5	-
12	Mranggen	10	2	2
13	Ngargosoko	7	3	2
14	Polengan	6	3	-
15	Pucanganom	8	3	-
16	Pandanretno	4	2	-
17	Tegalrandu	7	2	1
Jumlah		135	39	11

Sumber : BPPK Kec Srumbung

DATA

MENCERDASKAN BANGSA



BADAN PUSAT STATISTIK KABUPATEN MAGELANG
Jl. Soekarno - Hatta No.4 Telp./Fax.(0293) 788143, Kota Mungkid 56511
E-Mail : bps3308@bps.go.id, Homepage <http://magelangkab.bps.go.id/>

