



KECAMATAN KENDARI BARAT DALAM ANGKA

KECAMATAN KENDARI BARAT

DALAM ANGKA

2011

<http://kendarikota.bps.go.id>

2011



Badan Pusat Statistik Kota Kendari

**KECAMATAN
KENDARI BARAT
DALAM ANGKA
2011**

<http://kendarikota.bps.go.id>



Badan Pusat Statistik
Kota Kendari

KECAMATAN KENDARI BARAT DALAM ANGKA 2011

Katalog BPS : 1102001.7471031
Nomor Publikasi : 74711.1111

Ukuran Buku : 21 x 15 cm
Jumlah Halaman : x + 94

Naskah :
Koordinator Statistik Kecamatan Kendari Barat
Badan Pusat Statistik Kota Kendari

Gambar Kulit :
Pembantu Koordinator Statistik Kecamatan Kendari Barat
Badan Pusat Statistik Kota Kendari

Penyunting:
Seksi Neraca Wilayah dan Analisis Statistik

Diterbitkan Oleh :
Badan Pusat Statistik Kota Kendari

Boleh Dikutip Dengan Menyebutkan Sumbernya



PETA ADMINISTRASI KECAMATAN KENDARI BARAT



Badan Pusat Statistik
Sulawesi Tenggara
Kota Kendari

Kecamatan : Kendari
Barat
Kota : Kendari
Provinsi : Sulawesi
Tenggara

LEGENDA

 Batas Kelurahan



0.2 0 0.2 0.4



Kilometers

PEMERINTAH KOTA KENDARI
KECAMATAN KENDARI BARAT

SAMBUTAN

Pembangunan merupakan suatu proses perubahan yang terarah dan terencana. Untuk itu Pemerintah Kecamatan Kendari Barat memerlukan tersedianya data statistik dari berbagai sektor yang lengkap dan akurat. Dengan tersedianya data-data dimaksud, perumusan kebijakan dan perencanaan pembangunan dapat dilaksanakan secara baik dan realistis.

Publikasi ini dapat terwujud berkat kerja sama dan bantuan dari berbagai pihak. Kepada semua pihak yang telah memberikan kontribusi, kami sampaikan terima kasih. Mudah-mudahan data yang disajikan memberikan manfaat bagi banyak pihak untuk berbagai keperluan. Kami mengharapkan tanggapan dan saran dari para pengguna publikasi ini untuk perbaikan publikasi yang akan datang.

Semoga buku ini bermanfaat dan kiranya Tuhan Yang Maha Esa senantiasa memberikan bimbingan kepada kita semua dalam menjalankan tugas kita masing-masing. Amin.

Kendari Barat, Agustus 2011

CAMAT KENDARI BARAT

Drs. ABD. RIFAI

NIP. 19650510 198603 1 031

KATA PENGANTAR

Buku Kecamatan Kendari Barat Dalam Angka 2011 adalah publikasi tahunan yang diterbitkan oleh Koordinator Statistik Kecamatan Kendari Barat. Publikasi tahun 2011 ini merupakan lanjutan dari publikasi tahun sebelumnya. Isinya meliputi beberapa tabel-tabel pokok mengenai Keadaan Geografis, Pemerintahan, Kependudukan, Sosial, Pertanian, Pertambangan dan Listrik, Industri, Jasa Akomodasi, Restoran, Kedai Makan, Bank dan Sektor Keuangan lainnya.

Kami sadari bahwa publikasi ini masih banyak kekurangan, untuk itu kami sangat mengharapkan saran dan kritik konstruktif dari berbagai konsumen data demi perbaikan penerbitan selanjutnya.

Akhirnya, kami ucapkan terima kasih kepada pemerintah Kecamatan Kendari Barat, Instansi/Dinas, maupun kelurahan, khususnya yang telah membantu terlaksananya penerbitan buku ini.

Kendari Barat, Agustus 2011

**KOORDINATOR STATISTIK
KECAMATAN KENDARI BARAT**

WA DORAYATI

NIP. 19720114200604 2 016

DAFTAR ISI

	<i>Halaman</i>
Sambutan Kepala Wilayah Kecamatan Kendari Barat	i
Kata Pengantar	ii
Daftar isi	iii
Daftar Gambar	v
Daftar Tabel	vii
Bab I Keadaan Geografis	
1.1. Batas-batas Wilayah	2
1.2. Luas Wilayah	2
1.3. Keadaan Iklim	3
Bab II Pemerintahan	
2.1. Pemerintahan Daerah	8
2.2. Pembagian Wilayah	8
Bab III Kependudukan	
3.1. Jumlah dan Laju Pertumbuhan Penduduk	19
3.2. Persebaran Penduduk	19
3.3. Struktur Umur, Jenis Kelamin dan Keluarga	20
Bab IV Sosial	
4.1. Pendidikan	42
4.2. Kesehatan	43
4.3. Agama	44

Bab V	Pertanian, Peternakan dan Perikanan	
	5.1. Tanaman Pangan	59
	5.2. Buah-buahan	59
	5.3. Sayur-sayuran	60
	5.4. Tanaman Hias	60
	5.5. Penggunaan Tanah	61
	5.6. Perikanan	61
	5.7. Peternakan	62
Bab VI	Pertambangan dan Listrik	
	6.1. Listrik	79
	6.2. Pertambangan	79
Bab VII	Industri dan Jasa Akomodasi	
	7.1. Industri	85
	7.2. Jasa Akomodasi	86
Bab VIII	Keuangan	
	8.1. Pajak	92

DAFTAR GAMBAR

<i>Gambar</i>	<i>Judul</i>	<i>Halaman</i>
1.1.	Luas Wilayah Kecamatan Kendari Barat Menurut Kelurahan 2009	4
2.1.	Banyaknya Aparat Kelurahan, RW, dan RT Menurut Kelurahan 2009	10
2.2.	Jumlah Petugas Teknis LPM Menurut Kelurahan 2009	11
2.3.	Banyaknya Pos Keamanan dan Personilnya Menurut kelurahan 2009	12
3.1.	Banyaknya Penduduk Menurut Kelurahan di Kecamatan Kendari Barat 2009	21
3.2.	Banyaknya Penduduk Menurut Jenis Kelamin Menurut Kelurahan 2009	22
3.3.	Banyaknya Penduduk (Jiwa) yang Lahir dan Meninggal Menurut Jenis Kelamin Kecamatan Kendari Barat 2009	23
3.4.	Jumlah Penduduk Kecamatan Kendari Barat Menurut Jenis Kelamin dan Kelompok Umur 2009	24
3.5.	Peta Kepadatan Penduduk kecamatan Kendari Barat 2009	25
4.1.	Banyaknya Sekolah TK, SD, SLTP, SLTA, SLB, dan Akademi/PT Negeri Menurut Kelurahan 2009	45
4.2.	Banyaknya Sekolah TK, SD, SLTP, SLTA, SLB, dan Akademi/PT Swasta Menurut Kelurahan 2009	46
4.3.	Keterangan tentang Perguruan Tinggi di Kecamatan Kendari Barat 2009	47
4.4.	Keberadaan Sarana Kesehatan di Kecamatan	48

Kendari Barat 2009		
4.5.	Banyaknya Tempat Peribadatan Menurut kelurahan 2009	49
5.1.	Jumlah Pohon dan Produksi Tanaman Buah-Buahan di Kecamatan Kendari Barat 2009	63
5.2.	Luas Tanam, Luas Panen, dan Produksi Tanaman Sayur-sayuran di Kecamatan Kendari barat 2009	64
5.3.	Populasi Ternak Unggas di kecamatan Kendari Barat 2009	65
5.4.	Luas Areal Kolam di Kecamatan kendari Barat 2009	66
6.1.	Jumlah Keluarga Pengguna Listrik PLN dan Non PLN Menurut Kelurahan 2009	80
7.1.	Banyaknya Industri Kecil/Kerajinan Rumah Tangga di Kecamatan Kendari Barat 2009	87
7.2.	Banyaknya Jasa Akomodasi, Restoran dan Kedai Makanan Menurut Kelurahan 2009	88
8.1.	Target dan Realisasi PBB Kecamatan Kendari Barat Tahun 2009	93

DAFTAR TABEL

<i>Tabel</i>		<i>Halaman</i>
	1. Keadaan Geografis	
Tabel 1.1	Luas Wilayah Kecamatan Kendari Barat Menurut Kelurahan 2009	5
Tabel 1.2	Banyaknya Hari Hujan dan Curah Hujan di Kecamatan Kendari Barat 2009	6
	2. Pemerintahan	
Tabel 2.1	Pembagian Wilayah Administratif Pemerintah Menurut Kelurahan 2009	13
Tabel 2.2	Klasifikasi Tingkat Perkembangan Kelurahan di kecamatan Kendari Barat 2006 - 2009	14
Tabel 2.3	Banyaknya Aparat Kelurahan, RW, dan RT Menurut Kelurahan 2009	15
Tabel 2.4	Jumlah Petugas Teknis LPM Menurut Kelurahan 2009	16
Tabel 2.5	Banyaknya Pos Kamling dan Personilnya Menurut Kelurahan 2009	17
	3. Kependudukan	
Tabel 3.1	Luas Wilayah, Jumlah dan Kepadatan Penduduk Menurut Kelurahan 2009	26
Tabel 3.2	Penduduk, Keluarga dan Rata-rata Jiwa Per Keluarga Menurut Kelurahan 2009	27
Tabel 3.3	Penduduk Menurut Jenis Kelamin dan Rasio Jenis Kelamin Menurut Kelurahan 2009	28
Tabel 3.4	Banyaknya Penduduk yang Lahir dan Meninggal Menurut Jenis Kelamin Tiap Kelurahan 2009	29
Tabel 3.5	Banyaknya Penduduk yang Pindah Menurut Jenis Kelamin Tiap Kelurahan 2009	30

Tabel 3.6	Jumlah Penduduk Kecamatan Kendari Barat Menurut Jenis Kelamin dan Kelompok Umur 2009	31
Tabel 3.7	Jumlah Penduduk Kelurahan Kemaraya Menurut Jenis Kelamin dan Kelompok Umur 2009	32
Tabel 3.8	Jumlah Penduduk Kelurahan Watu-Watu Menurut Jenis Kelamin dan Kelompok Umur 2009	33
Tabel 3.9	Jumlah Penduduk Kelurahan Tipulu Menurut Jenis Kelamin dan Kelompok Umur 2009	34
Tabel 3.10	Jumlah Penduduk Kelurahan Punggaloba Menurut Jenis Kelamin dan Kelompok Umur 2009	35
Tabel 3.11	Jumlah Penduduk Kelurahan Benu-Benua Menurut Jenis Kelamin dan Kelompok Umur 2009	36
Tabel 3.12	Jumlah Penduduk Kelurahan Sodohoa Menurut Jenis Kelamin dan Kelompok Umur 2009	37
Tabel 3.13	Jumlah Penduduk Kelurahan Sanua Menurut Jenis Kelamin dan Kelompok Umur 2009	38
Tabel 3.14	Jumlah Penduduk Kelurahan Dapu-Dapura Menurut Jenis Kelamin dan Kelompok Umur 2009	39
Tabel 3.15	Jumlah Penduduk Kelurahan Lahundape Menurut Jenis Kelamin dan Kelompok Umur 2009	40

4. Sosial

4.1 Pendidikan

Tabel 4.1.1	Banyaknya Sekolah TK, SD, SLTP, SLTA, SLB dan Akademi/ PT Negeri Menurut Kelurahan 2009	50
Tabel 4.1.2	Banyaknya Sekolah TK, SD, SLTP, SLTA, SLB dan Akademi/ PT swasta Menurut Kelurahan 2009	51
Tabel 4.1.3	Banyaknya Mahasiswa, Alumni, dan Dosen Terdaftar pada Perguruan Tinggi Swasta di Kecamatan Kendari Barat 2009	52

4.2 Kesehatan


Tabel 4.2.1	Kebaradaan Sarana Kesehatan Menurut Kelurahan 2009	53
Tabel 4.2.2	Banyaknya Tenaga Kesehatan Menurut Kelurahan 2009	55

Tabel 4.2.3	Pemetaan BUMIL (Ibu Hamil) Kecamatan Kendari Barat 2009	56
4.3	Agama	
Tabel 4.3.1	Banyaknya Tempat Peribadatan Menurut Kelurahan 2009	57
5. Pertanian, Peternakan dan Perikanan		
5.1	Pertanian	
Tabel 5.1.1	Luas Tanam, Luas Panen dan Produksi Tanaman Bahan Makanan di Kecamatan Kendari Barat 2009	67
Tabel 5.1.2	Jumlah Pohon dan Produksi Tanaman Buah-Buahan di Kecamatan Kendari Barat 2009	68
Tabel 5.1.3	Luas Tanam, Luas Panen dan Produksi Tanaman Sayur-Sayuran di Kecamatan Kendari Barat 2009	69
Tabel 5.1.4	Luas Penggunaan Tanah di Kecamatan Kendari Barat 2009 (Km ²)	70
Tabel 5.1.5	Luas Tanam, Luas Panen dan Produksi Tanaman Hias di Kecamatan Kendari Barat 2009	71
5.2	Peternakan	
Tabel 5.2.1	Populasi Ternak Kecil di Kecamatan Kendari Barat 2007 – 2009 (Ekor)	73
Tabel 5.2.2	Populasi Ternak Unggas di Kecamatan Kendari Barat 2007 – 2009 (Ekor)	74
5.3.	Perikanan	
Tabel 5.3.1	Luas Areal Kolam di Kecamatan Kendari Barat 2007 - 2009	75
Tabel 5.3.2	Produksi (Ton) dan Nilai Hasil Perikanan di Kecamatan Kendari Barat 2007 - 2009	76
Tabel 5.3.3	Produksi Ikan Olahan Menurut Kecamatan Kendari Barat 2007 - 2009 (Ton)	77
6. Pertambangan dan Listrik		
6.1.	Pertambangan	

Tabel 6.1.1	Lokasi Penggalian Golongan C Menurut Kelurahan 2009	81
6.2	Listrik	
Tabel 6.2.1	Jumlah Pelanggan Listrik PLN menurut Kelurahan 2009	82
Tabel 6.2.2	Jenis Penerangan Jalan Menurut Kelurahan 2009	83
7. Industri dan Jasa Akomodasi		
7.1	Industri	
Tabel 7.1.1	Banyaknya Industri Kecil,/Kerajinan Rumah Tangga Menurut Kelurahan 2009	89
7.2	Jasa Akomodasi	
Tabel 7.2.1	Banyaknya Jasa Akomodasi, Restoran dan Kedai Makanan Menurut Kelurahan 2009	90
8. Keuangan		
8.1	Pajak	
Tabel 8.1.1	Target dan Realisasi PBB Kecamatan Kendari Barat Tahun 2009	94

BAB 1

G E O G R A F I S



<http://kendarikota.bps.go.id>

I. KEADAAN GEOGRAFIS

Bab ini menyajikan ciri utama Kecamatan Kendari Barat yang mencakup Batas-batas Wilayah, Luas Wilayah, Kependudukan, dan Keadaan Iklim.

1.1 Batas-Batas Wilayah

- SEBELAH UTARA BERBATASAN DENGAN KAB. KONAWE
- SEBELAH SELATAN BERBATASAN DENGAN TELUK KENDARI
- SEBELAH TIMUR BERBATASAN DENGAN KEC KENDARI
- SEBELAH BARAT BERBATASAN DENGAN KEC. MANDONGA

1.2 Luas Wilayah

Luas wilayah daratan Kecamatan Kendari Barat sebesar 22,98 Km² atau 7 persen dari luas daratan Kota Kendari, Sulawesi Tenggara.

Luas wilayah menurut kelurahan sangat beragam, berturut-turut yaitu Kelurahan Kemaraya dengan luas 5,48 km² (23,84%), Kelurahan Tipulu dengan luas 3,76 km² (16,36%), Kelurahan Punggaloba dengan luas 3,07 km² (13,35%), Kelurahan Sanua dengan luas 2,26 km² (9,83%),

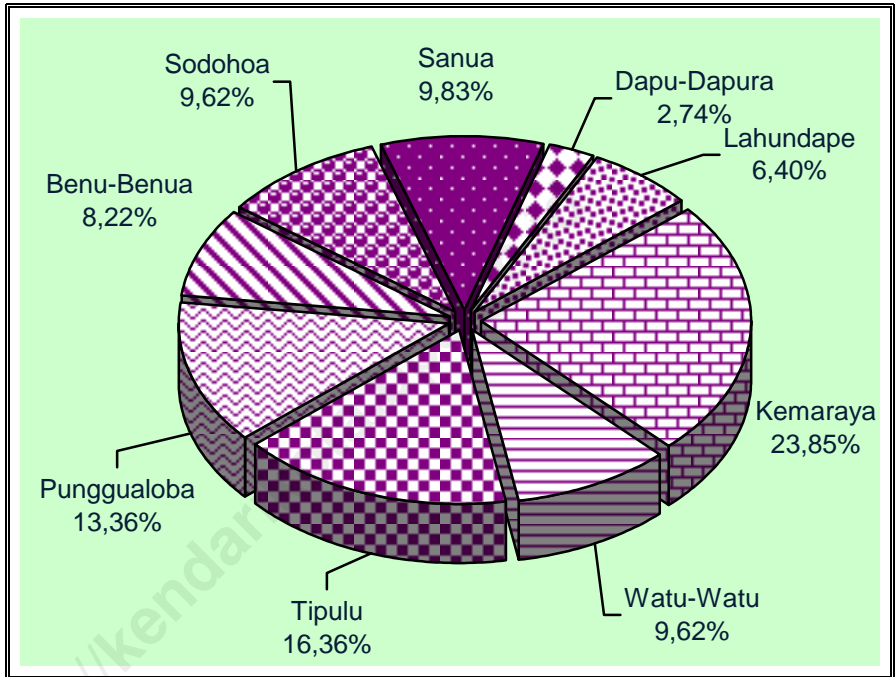
Kelurahan Watu-Watu dengan luas 2,21 km² (9,63%), Kelurahan Sodohoa dengan luas 2,21 km² (9,63%), Kelurahan Benu-Benua dengan luas 1,89 km² (8,22%), Kelurahan Lahundape dengan luas 1,47 km² (6,38%), dan Kelurahan Dapu-Dapura dengan luas 0,63 km² (2,76%).

1.3 Keadaan Iklim

Sebagaimana daerah-daerah lain di Indonesia dan Kota Kendari pada umumnya, Kecamatan Kendari Barat hanya dikenal dua musim yakni musim kemarau dan musim hujan. Keadaan musim sangat dipengaruhi oleh arus angin yang bertiup di atas wilayahnya.

Pada bulan April sampai dengan bulan Agustus, angin bertiup banyak mengandung uap air yang berasal dari Benua Asia dan Samudera Pasifik, setelah melalui beberapa lautan. Maka pada bulan-bulan tersebut di wilayah Kecamatan Kendari Barat dan sekitarnya biasanya terjadi musim hujan. Di Kecamatan Kendari Barat tahun 2010 terjadi 258 hari hujan (hh) dengan curah hujan 2.859,3 mm.

Gambar 1.1
Luas Wilayah Kecamatan Kendari Barat
Menurut Kelurahan,
2010



Sumber: Badan Pertanahan Nasional Kota Kendari

Tabel 1.1
Luas Wilayah Kecamatan Kendari Barat
Menurut Kelurahan,
2010

Kelurahan	Luas (Km²)	Persentase (%)
<i>(1)</i>	<i>(2)</i>	<i>(3)</i>
1. Kemaraya	5,48	23,84
2. Watu-Watu	2,21	9,63
3. Tipulu	3,76	16,36
4. Punggaloba	3,07	13,35
5. Benu-Benua	1,89	8,22
6. Sodohoa	2,21	9,63
7. Sanua	2,26	9,83
8. Dapu-Dapura	0,63	2,76
9. Lahundape	1,47	6,38
Jumlah	22,98	100,00

Sumber: Badan Pertanahan Nasional Kota Kendari

Tabel 1.2
Banyaknya Hari Hujan dan Curah Hujan
di Kecamatan Kendari Barat,
2010

B u l a n	Hari Hujan (hh)	Curah Hujan (mm)
<i>(1)</i>	<i>(2)</i>	<i>(3)</i>
1. Januari	25	186,6
2. Februari	23	262,4
3. Maret	25	250,3
4. April	22	208,2
5. Mei	22	224,1
6. Juni	22	343,7
7. Juli	25	395,0
8. Agustus	23	385,1
9. September	17	121,0
10. Oktober	21	224,9
11. November	15	110,6
12. Desember	18	147,4
Jumlah	258	2.859,3

Sumber: Stasiun Meteorologi Maritim Kendari, BMKG

BAB 2

PEMERINTAHAN



<http://kendarikota.bps.go.id>

II. PEMERINTAHAN

2.1 Pemerintahan Daerah

Wilayah Administrasi Kecamatan Kendari Barat terdiri atas 9 Kelurahan, yaitu Kelurahan Kemaraya, Kelurahan Watu-Watu, Kelurahan Tipulu, Kelurahan Punggaloba, Kelurahan Benu-Benu, Kelurahan Sodohoa, Kelurahan Sanua, Kelurahan Dapu-Dapura, dan Kelurahan Lahundape.

Secara terinci wilayah administrasi pemerintah Kecamatan Kendari Barat tahun 2010 dengan ibu kotanya Benu-Benu terdiri dari 9 Kelurahan. Menyikapi tuntutan tetap tegaknya semangat reformasi, maka penyelenggaraan pemerintahan di wilayah Kecamatan Kendari Barat dilaksanakan dengan bertumpu pada prinsip demokratis, partisipasif, transparansi dan akuntabel dalam upaya mewujudkan penyelenggaraan pemerintahan yang baik (*good governance*).

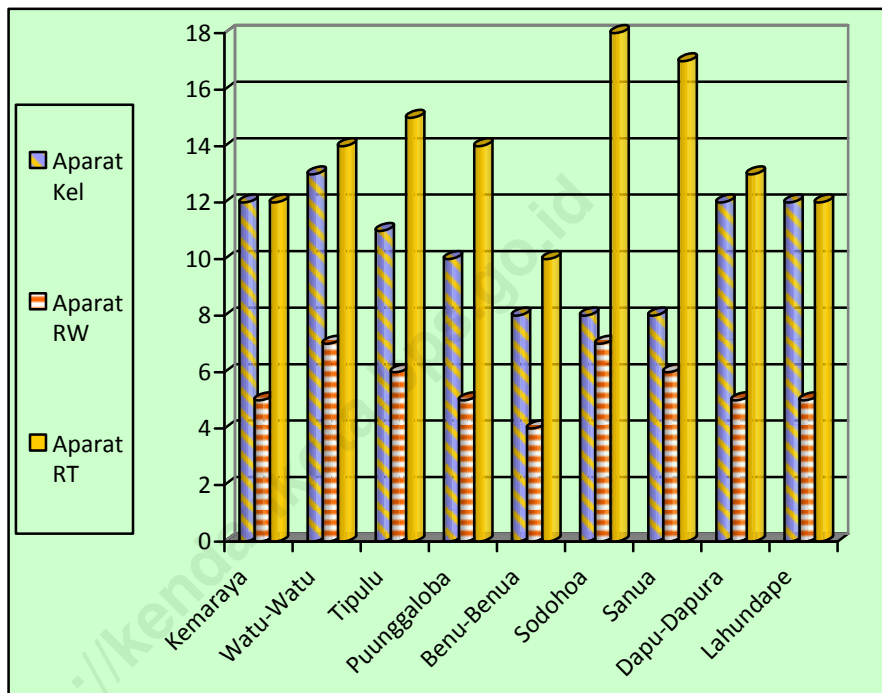
2.2 Pembagian Wilayah

Wilayah administrasi pemerintahan Kecamatan Kendari Barat pada tahun 2010 terdiri dari 9 Kelurahan, 50 Rukun Warga (RW), dan 125 Rukun Tetangga (RT), didukung oleh 94 orang aparat Kelurahan, 50 orang aparat RW, 125 orang aparat RT, dan 164 Petugas Teknis LPM. Terdapat 24 pos

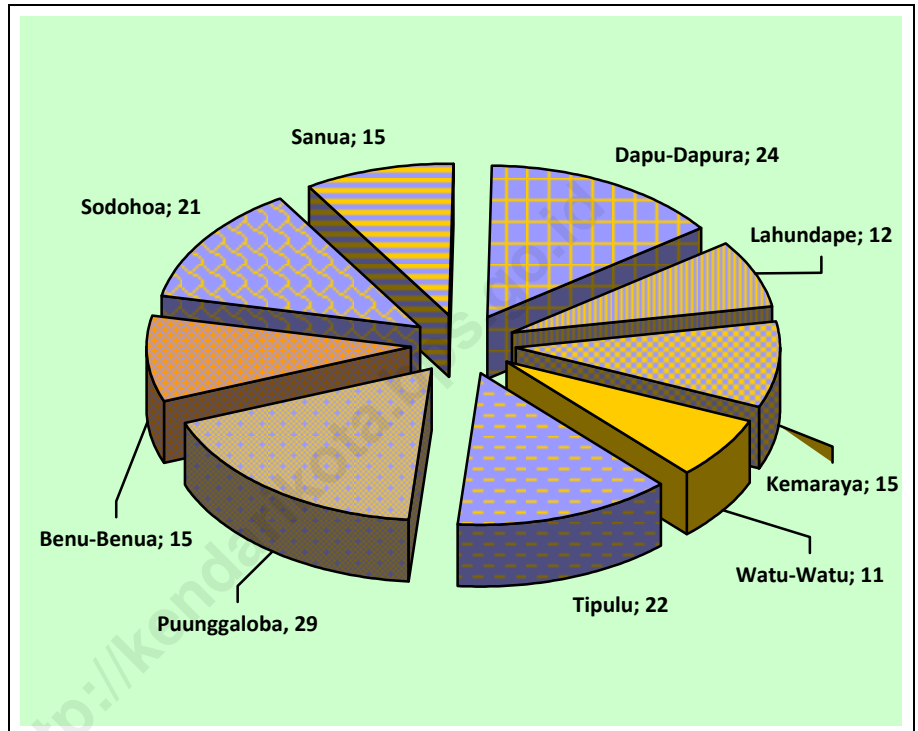
kamling dengan personil 90 orang Hansip dan 188 Linmas (Pelindung Masyarakat).

<http://kendarikota.bps.go.id>

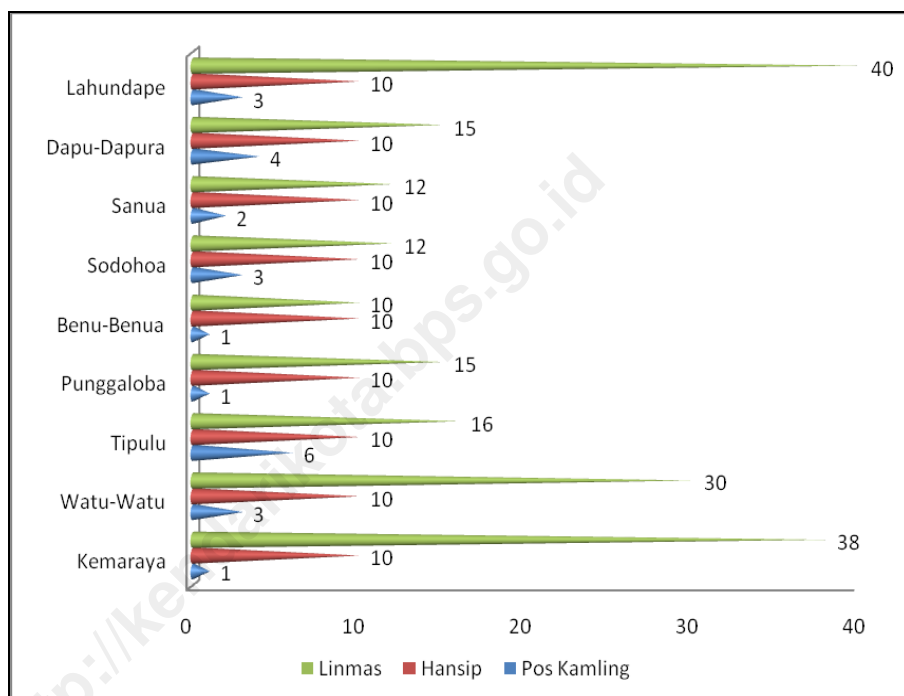
Gambar 2.1
Banyaknya Aparat Kelurahan, RW, dan RT
Menurut Kelurahan
2010



Gambar 2.2
Jumlah Petugas Teknis LPM
Menurut Kelurahan
2010



Gambar 2.3
Banyaknya Pos Keamanan dan Personilnya
Menurut Kelurahan
2010



Sumber :Kantor Kecamatan Kendari Barat

Tabel 2.1
Banyaknya RW dan RT di Kecamatan Kendari Barat
Menurut Kelurahan
2010

Kelurahan	Jumlah	
	RW	RT
(1)	(3)	(4)
1. Kemaraya	5	12
2. Watu-Watu	7	14
3. Tipulu	6	15
4. Punggaloba	5	14
5. Benu-Benua	4	10
6. Sodohoa	7	18
7. Sanua	6	17
8. Dapu-Dapura	5	13
9. Lahundape	5	12
Jumlah	50	125

Sumber :Kantor Kecamatan Kendari Barat

Tabel 2.2
Klasifikasi Tingkat Perkembangan
Kelurahan di Kecamatan Kendari Barat
2006 - 2010

Tahun	Swadaya	Swakarsa	Swasembada	Jumlah
<i>(1)</i>	<i>(2)</i>	<i>(3)</i>	<i>(4)</i>	<i>(5)</i>
2006	1	4	4	9
2007	1	4	4	9
2008	-	-	9	9
2009	-	-	9	9
2010	-	-	9	9

Sumber : BPM Kota Kendari

Tabel 2.3
Banyaknya Aparat Kelurahan, RW, dan RT
Menurut Kelurahan
2010

Kelurahan	Aparat Kelurahan	Aparat RW	Aparat RT
(1)	(2)	(3)	(4)
1. Kemaraya	12	5	12
2. Watu-Watu	13	7	14
3. Tipulu	11	6	15
4. Punggaloba	10	5	14
5. Benu-Benua	8	4	10
6. Sodohoa	8	7	18
7. Sanua	8	6	17
8. Dapu-Dapura	12	5	13
9. Lahundape	12	5	12
Jumlah	94	50	125

Sumber: Kantor Kecamatan Kendari Barat

Tabel 2.4
Jumlah Petugas Teknis LPM
Menurut Kelurahan
2010

Kelurahan	LPM		
	Ketua	Anggota	Total
<i>(1)</i>	<i>(2)</i>	<i>(3)</i>	<i>(4)</i>
1. Kemaraya	1	14	15
2. Watu-Watu	1	10	11
3. Tipulu	1	21	22
4. Punggaloba	1	28	29
5. Benu-Benua	1	14	15
6. Sodohoa	1	20	21
7. Sanua	1	14	15
8. Dapu-Dapura	1	23	24
9. Lahundape	1	11	12
Jumlah	9	155	164

Sumber : Kantor Kecamatan Kendari Barat


Tabel 2.5
Banyaknya Pos Kamling dan Personilnya
Menurut Kelurahan
2010

Kelurahan	Pos Kamling	Hansip	Linmas
(1)	(2)	(3)	(4)
1. Kemaraya	1	10	38
2. Watu-Watu	3	10	30
3. Tipulu	6	10	16
4. Punggaloba	1	10	15
5. Benu-Benua	1	10	10
6. Sodohoa	3	10	12
7. Sanua	2	10	12
8. Dapu-Dapura	4	10	15
9. Lahundape	3	10	40
Jumlah	24	90	188

Sumber : Kantor Kecamatan Kendari Barat

BAB 3

KEPENDUDUKAN



<http://kendarikota.bps.go.id>

III. KEPENDUDUKAN

3.1 Jumlah dan Rasio Pertumbuhan Penduduk

Penduduk Kecamatan Kendari Barat dari Hasil Sensus Penduduk 2010 berjumlah 42.928 jiwa, terdiri dari 21.528 jiwa penduduk laki – laki dan 21.400 jiwa penduduk perempuan dengan rasio jenis kelamin 100,60.

3.2 Kepadatan dan Persebaran Penduduk

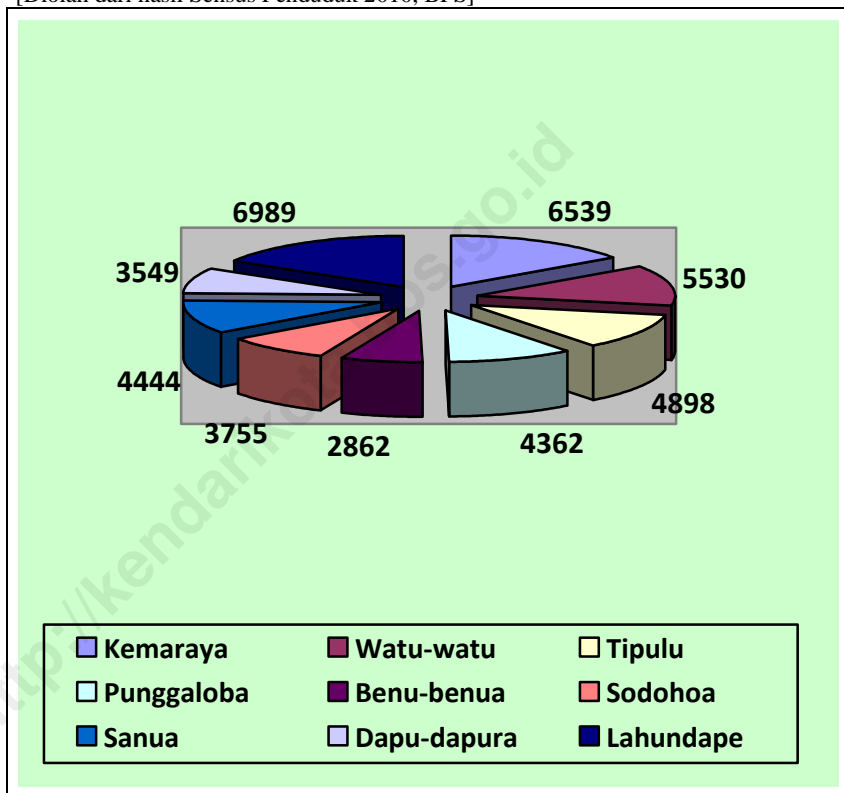
Jumlah penduduk Kecamatan Kendari Barat pada akhir tahun 2010 hasil Sensus Penduduk sebanyak 42.928 jiwa, dengan kepadatan penduduk sebesar 1.868,06 jiwa per km². Persebaran penduduk Kecamatan Kendari Barat pada tahun 2010 terpusat di Kelurahan Lahundape, dengan persentase sebesar 16,28 menyusul Kelurahan Kemaraya 15,23. Penyebab utama terjadinya persebaran penduduk di dua kelurahan ini karena semakin banyaknya sarana perekonomian yang dibangun. Untuk Persebaran penduduk Kelurahan Tipulu dengan persentase sebesar 11,41 , Sanua 10,35, Punggaloba 10,16, Sodohoa 8,75, Dapu-Dapura 8,27 Benu-Benua 6,67, dan Kelurahan Watu-Watu 1,29.

3.3 Kepadatan , Kelahiran, Kematian dan Perpindahan Penduduk

Jumlah penduduk Kecamatan Kendari Barat pada akhir tahun 2010 hasil Sensus Penduduk sebanyak 42.928 jiwa, dengan angka kelahiran sebanyak 192 jiwa untuk laki laki dan 227 jiwa perempuan, sedangkan banyaknya angka kematian untuk warga laki- laki 121 jiwa dan perempuan sebanyak 94 jiwa. Demikian halnya dengan jumlah perpindahan penduduk pada tahun 2010 sebanyak 128 jiwa untuk laki-laki dan perempuan 78 jiwa. Dari data tersebut menunjukkan bahwa jumlah perpindahan laki-laki lebih menonjol dibanding perempuan karena disebabkan banyaknya yang berperan sebagai pencari nafkah, sehingga banyak yang bekerja ke daerah lainnya.

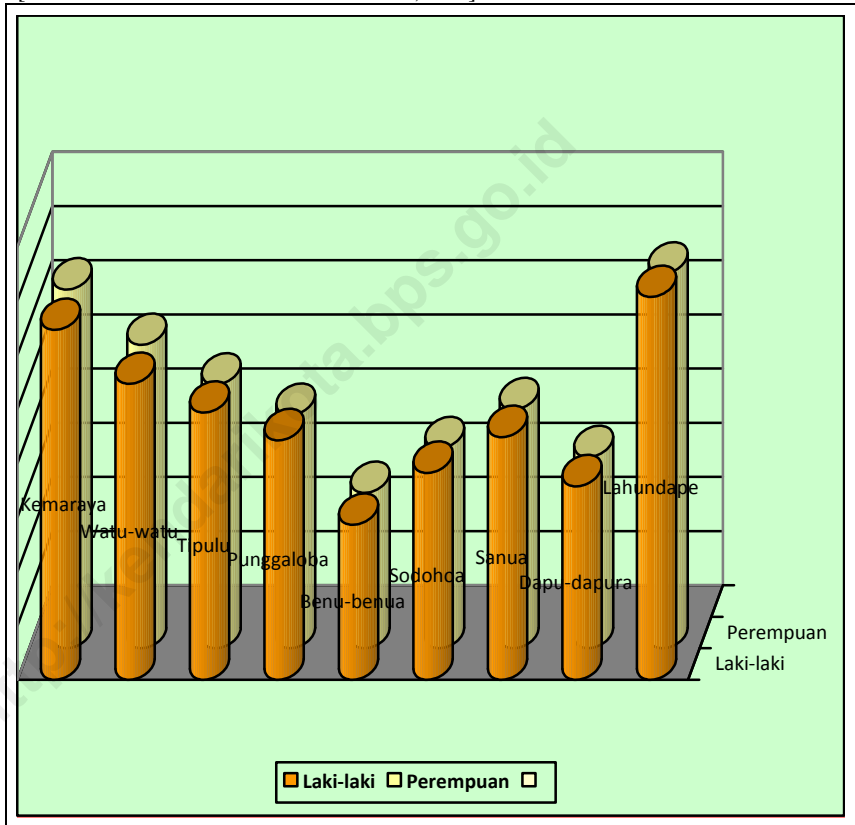
Gambar 3.1
Banyaknya Penduduk Menurut Kelurahan
Di Kecamatan Kendari Barat
2010

[Diolah dari hasil Sensus Penduduk 2010, BPS]

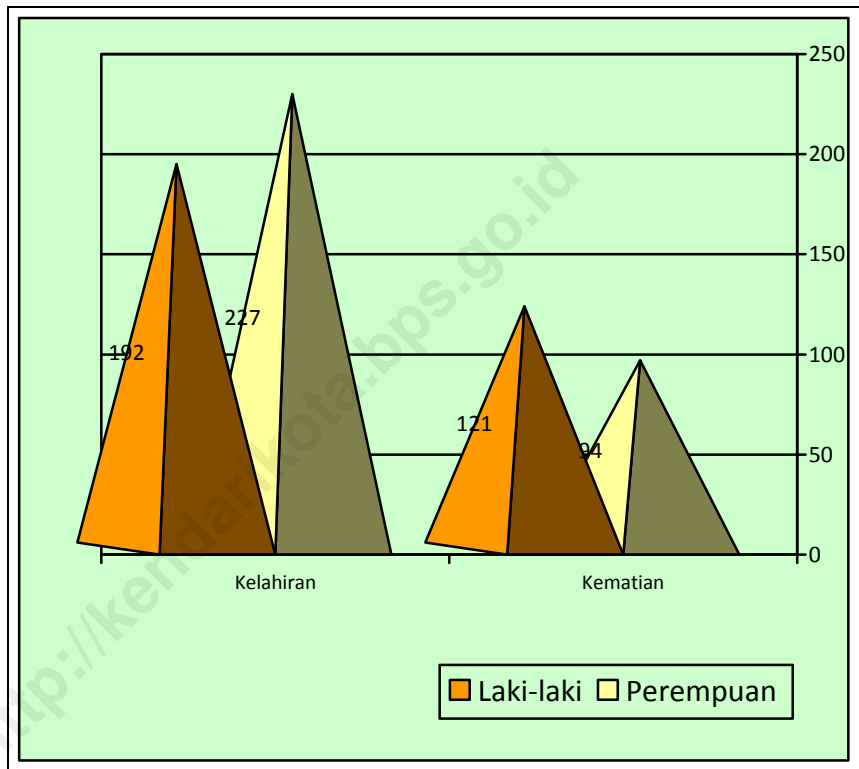


Gambar 3.2
Banyaknya Penduduk Menurut Jenis Kelamin
Menurut Kelurahan
2010

[Diolah dari hasil Sensus Penduduk 2010, BPS]



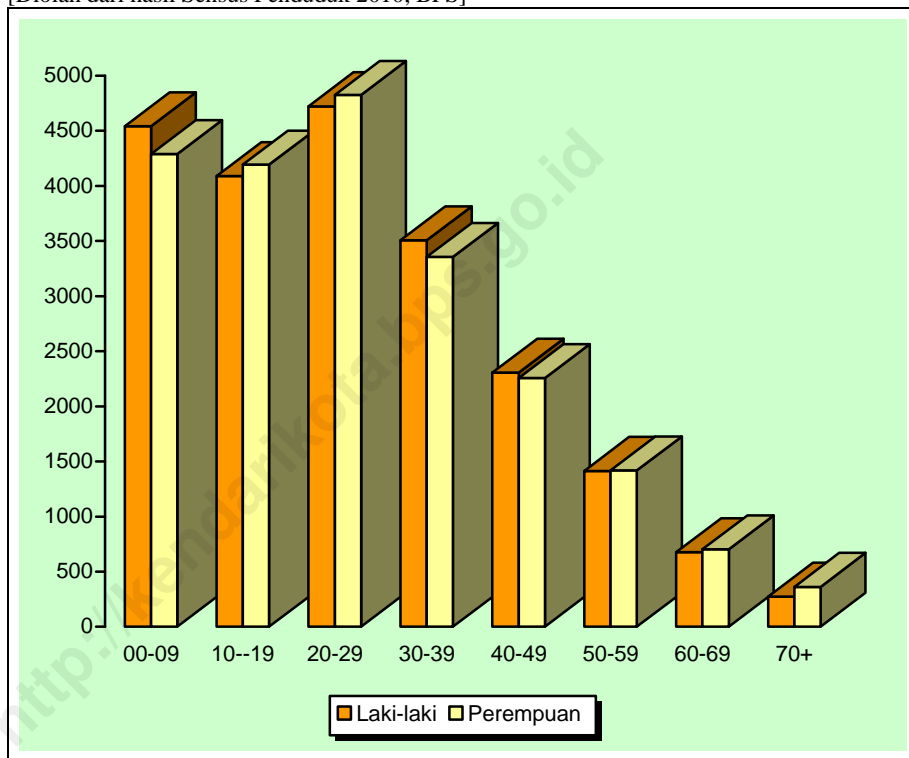
Gambar 3.3
Banyaknya Penduduk yang Lahir dan Meninggal yang Terdaftar
Menurut Jenis Kelamin Kecamatan Kendari Barat (Jiwa)
2010



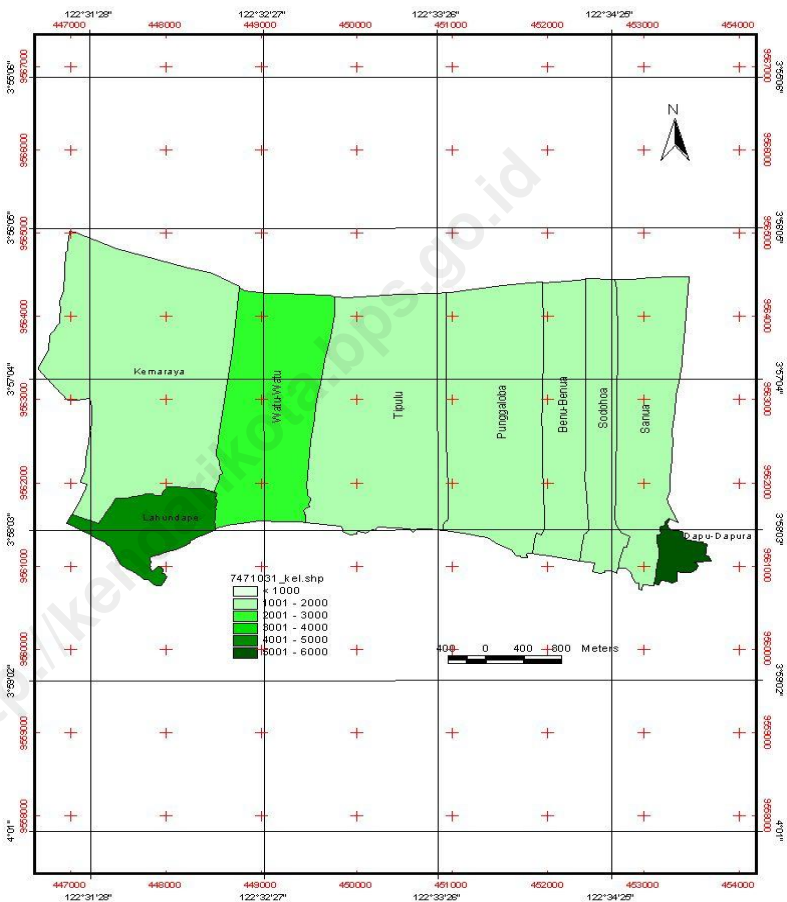
Sumber : Kantor Kelurahan se- Kecamatan Kendari Barat

Gambar 3.4
Jumlah Penduduk Kecamatan Kendari Barat
Menurut Jenis Kelamin dan Kelompok Umur
2010

[Diolah dari hasil Sensus Penduduk 2010, BPS]



Gambar 3.5
Peta Kepadatan Penduduk
Kecamatan Kendari Barat
2010



Tabel 3.1
Luas Wilayah, Jumlah dan Kepadatan
Penduduk Menurut Kelurahan
2010

[Diolah dari hasil Sensus Penduduk 2010, BPS]

Kelurahan	Luas (Km ²)	Penduduk (Jiwa)	Kepadatan Penduduk (per Km ²)
(1)	(2)	(3)	(4)
1. Kemaraya	5,48	6.539	1.193,68
2. Watu-Watu	2,21	5.530	2.498,87
3. Tipulu	3,76	4.898	1.302,66
4. Punggaloba	307	4.362	1.421,77
5. Benu-Benua	1,89	2.862	1.516,69
6. Sodohoa	2,21	3.755	1.696,79
7. Sanua	2,26	4.444	1.966,37
8. Dapu-Dapura	0,63	3.549	1.597,79
9. Lahundape	1,47	6.989	4.764,14
Kecamatan			
Kendari Barat	22,98	42.928	1.868,06

Tabel 3.2
Jumlah dan Persebaran Penduduk Menurut Kelurahan
2010

[Diolah dari hasil Sensus Penduduk 2010, BPS]

Kelurahan	Penduduk (Jiwa)	Persebaran Penduduk (%)
<i>(1)</i>	<i>(3)</i>	<i>(4)</i>
1. Kemaraya	6.539	15,23
2. Watu-Watu	5.530	1,29
3. Tipulu	4.898	11,41
4. Punggaloba	4.362	10,16
5. Benu-Benua	2.862	6,67
6. Sodohoa	3.755	8,75
7. Sanua	4.444	10,35
8. Dapu-Dapura	3.549	8,27
9. Lahundape	6.989	16,28
Jumlah	42.928	100

Tabel 3.3
Penduduk Menurut Jenis Kelamin dan Rasio
Jenis Kelamin Menurut Kelurahan
2010

[Diolah dari hasil Sensus Penduduk 2010, BPS]

Kelurahan	Laki-laki	Perempuan	Jumlah	Rasio
(1)	(2)	(3)	(4)	(5)
1. Kemaraya	3.228	3.311	6.539	98,49
2. Watu-Watu	2.730	2.800	5.530	97,50
3. Tipulu	2.465	2.433	4.898	101,32
4. Punggaloba	2.210	2.152	4.362	102,69
5. Benu-Benua	1.429	1.433	2.862	99,72
6. Sodohoa	1.909	1.846	3.755	103,41
7. Sanua	2.239	2.205	4.444	101,54
8. Dapu-Dapura	1.785	1.764	3.549	101,19
9. Lahundape	3.533	3.456	6.989	102,22
Jumlah	21.528	21.400	42.928	100,60

Tabel 3.4
Banyaknya Penduduk yang Lahir dan Meninggal Terdaftar
di Kelurahan Menurut Jenis Kelamin
2010

Kelurahan	Kelahiran		Total	Kematian		Total
	L	P		L	P	
(1)	(2)	(3)	(4)	(5)	(6)	(7)
1. Kemaraya	41	22	63	28	22	50
2. Watu-Watu	23	26	49	32	12	44
3. Tipulu	10	8	18	11	12	23
4. Punggaloba	8	17	25	9	7	16
5. Benu-Benua	17	14	31	7	6	13
6. Sodohoa	11	7	18	9	9	18
7. Sanua	11	48	59	9	9	18
8. Dapu-Dapura	16	15	31	2	7	9
9. Lahundape	55	70	125	14	10	24
Jumlah	192	227	419	121	94	215

Sumber : Kantor Kelurahan se- Kecamatan Kendari Barat

Tabel 3.5
Banyaknya Penduduk yang Pindah
Terdaftar di Kelurahan Menurut Jenis Kelamin
2010

Kelurahan	Perpindahan Penduduk		Jumlah
	L	P	
(1)	(2)	(3)	(4)
1. Kemaraya	21	8	29
2. Watu-Watu	23	15	38
3. Tipulu	22	17	39
4. Punggaloba	9	6	15
5. Benu-Benua	6	2	8
6. Sodohoa	4	5	9
7. Sanua	8	3	11
8. Dapu-Dapura	12	8	20
9. Lahundape	23	14	37
Jumlah	128	78	206

Sumber : Kantor Kelurahan se- Kecamatan Kendari Barat

Tabel 3.6
Jumlah Penduduk Kecamatan Kendari Barat
Menurut Jenis Kelamin dan Kelompok Umur
2010

[Diolah dari hasil Sensus Penduduk 2010, BPS]

Kelompok Umur	Laki - laki	Perempuan	Jumlah
(1)	(2)	(3)	(4)
00 – 04	2.362	2.211	4.573
05 – 09	2.178	2.077	4.255
10 – 14	1.913	1.844	3.757
15 – 19	2.176	2.349	4.525
20 – 24	2.458	2.496	4.954
25 – 29	2.264	2.329	4.593
30 – 34	1.972	1.856	3.828
35 – 39	1.535	1.499	3.034
40 – 44	1.312	1.295	2.607
45 – 49	993	962	1.955
50 – 54	831	837	1.668
55 – 59	583	581	1.164
60 – 64	426	438	864
65 – 69	251	264	515
70 – 74	151	189	340
75 +	123	173	296
Jumlah	21.528	21.400	42.928

BAB 4

S O S I A L



<http://kendarikota.bps.go.id>

IV. SOSIAL

Kebijakan pokok dalam pembangunan di bidang kesejahteraan sosial ditujukan untuk mendorong rasa tanggung jawab sosial masyarakat tertentu guna mengatasi masalah-masalah yang dihadapi dalam kehidupan masyarakat serta terwujudnya partisipasi mereka dalam pembangunan kesejahteraan sosial. Dengan demikian diharapkan makin meningkatnya usaha-usaha pembangunan oleh masyarakat sendiri.

Usaha tersebut meliputi kegiatan di bidang Pendidikan, Agama, Kesehatan, Keluarga Berencana, Keamanan, dan Ketertiban Masyarakat, serta kegiatan sosial lainnya.

4.1 Pendidikan

Sebagaimana yang diamanatkan oleh Undang-Undang Dasar, maka sasaran pembangunan pendidikan dititikberatkan pada peningkatan mutu dan perluasan kesempatan belajar disemua jenjang pendidikan mulai dari Taman Kanak-kanak sampai dengan Perguruan Tinggi. Upaya peningkatan mutu pendidikan yang ingin dicapai tersebut dimaksudkan untuk menghasilkan manusia seutuhnya. Sedangkan perluasan kesempatan belajar dimaksud agar penduduk usia sekolah yang setiap tahun mengalami peningkatan sejalan dengan laju pertumbuhan penduduk untuk dapat memperoleh kesempatan pendidikan seluas-luasnya.

Perkembangan dunia pendidikan di Kendari Barat dapat dilihat dari banyaknya sarana pendidikan negerinya yaitu 22 SDN, 2 SLTPN, 2 SLTAN, 1 AK/PT negeri. Sedangkan sarana pendidikan yang swasta yaitu 18 TK swasta, 3 SD swasta, 7 SLTP swasta, 6 SLTA swasta, 3 AK/PT swasta, serta 1 SLB swasta. Adapun dari 3 AK/PTN/PTS Swasta yang ada di kecamatan Kendari Barat hingga tahun 2010 terdapat sebanyak 860 mahasiswa, dan 675 mahasiswi. Dari beberapa perguruan tinggi swasta memiliki Alumni laki-laki sebanyak 393 orang, dan 174 orang alumni perempuan. Didukung oleh staff pengajar / dosen sebanyak 115 orang laki-laki, sedangkan dosen perempuan sebanyak 99 orang.

4.2 Kesehatan

Seperti digariskan dalam Undang-Undang Dasar, salah satu perwujudan dari pada usaha mencapai keadilan sosial adalah dengan mengusahakan kesempatan yang lebih luas bagi setiap warganya untuk mendapatkan derajat kesehatan yang sebaik-baiknya sesuai dengan kemampuan yang ada. Perbaikan pemeliharaan kesehatan rakyat dilaksanakan dalam rangka peningkatan kemampuan tenaga kerja bagi keperluan pembangunan, serta untuk meningkatkan terwujudnya kesejahteraan masyarakat.

Untuk mencapai sasaran pembangunan bidang kesehatan di Kecamatan Kendari Barat, tetap digiatkan pelaksanaan pembangunan sarana dan prasarana pelayanan kesehatan. Adapun keberadaan sarana kesehatan

yaitu 3 Rumah Sakit, 2 Puskesmas, 12 Praktek Dokter, 5 Praktek Bidan, 2 Poskesdes, 29 Posyandu, 15 Apotek, serta 7 Toko Obat.

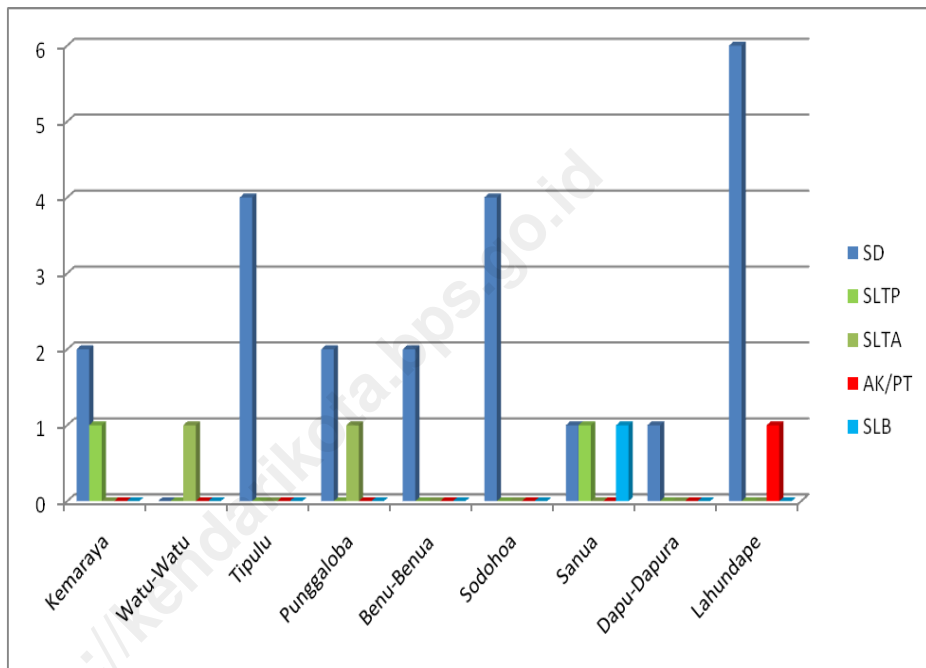
Masing-masing kecamatan termasuk kec. Kendari Barat memiliki pemetaan BUMIL (ibu hamil), dimana terdapat 1.206 ibu hamil untuk semua kelurahan selama tahun 2010.

4.3 Agama

Pembangunan di bidang agama dan kepercayaan terhadap Tuhan Yang Maha Esa diarahkan untuk menciptakan keselarasan hubungan antar manusia dengan manusia, manusia dengan penciptanya serta dengan alam sekitarnya.

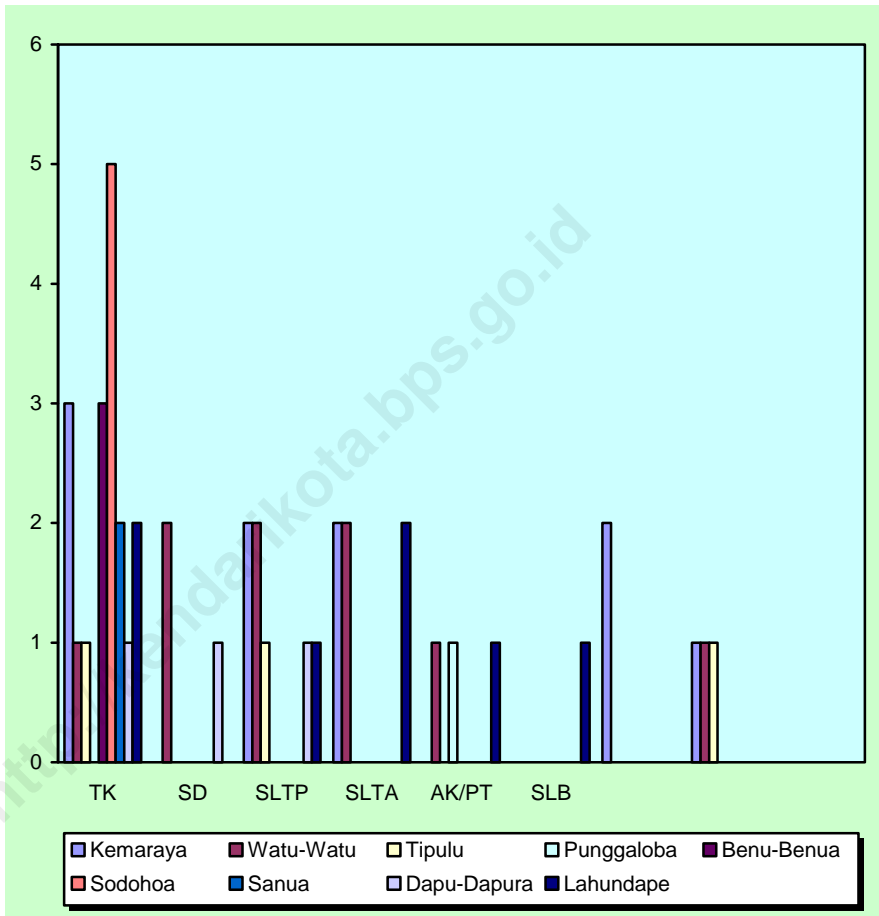
Pembangunan bidang Agama di Kecamatan Kendari Barat dapat dilihat dari pembangunan sarana peribadatan. Sarana peribadatan di Kecamatan Kendari Barat terdapat 27 Masjid, 8 Langgar / surau, 4 Gereja Kristen Protestan, 3 Gereja Katholik, dan 2 Vihara.

Gambar 4.1
Banyaknya Sekolah TK, SD, SLTP, SLTA, SLB, dan
Akademi/PT Negeri Menurut Kelurahan
2010



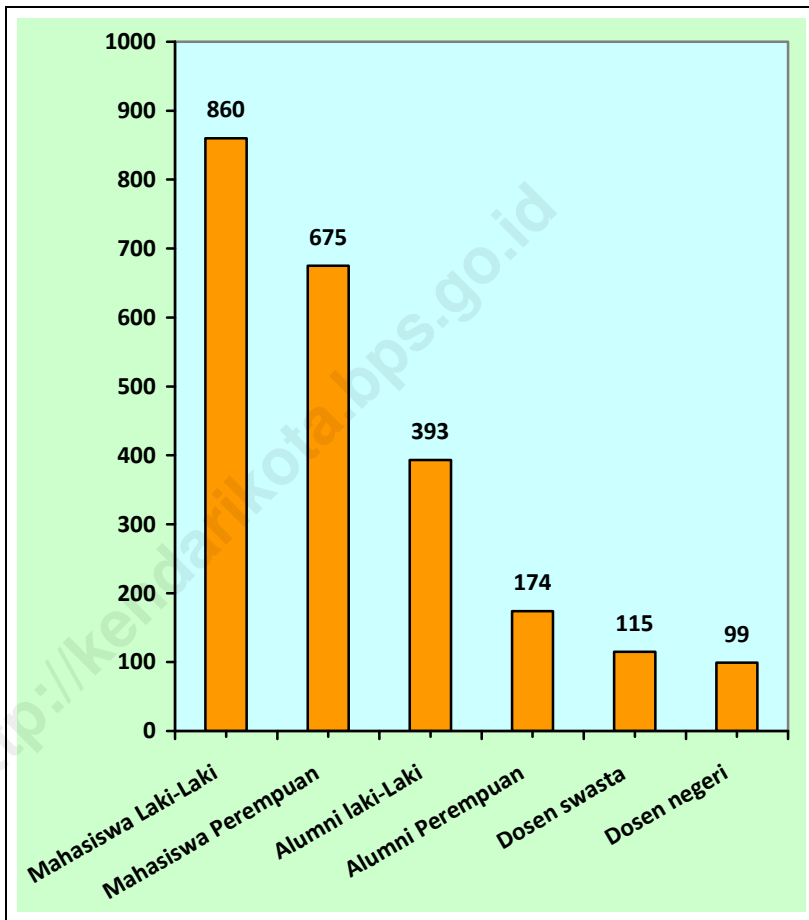
Sumber: Dinas Pendidikan Nasional Kota Kendari

Gambar 4.2
Banyaknya Sekolah TK, SD, SLTP, SLTA, SLB, dan
Akademi/PT Swasta Menurut Kelurahan
2010



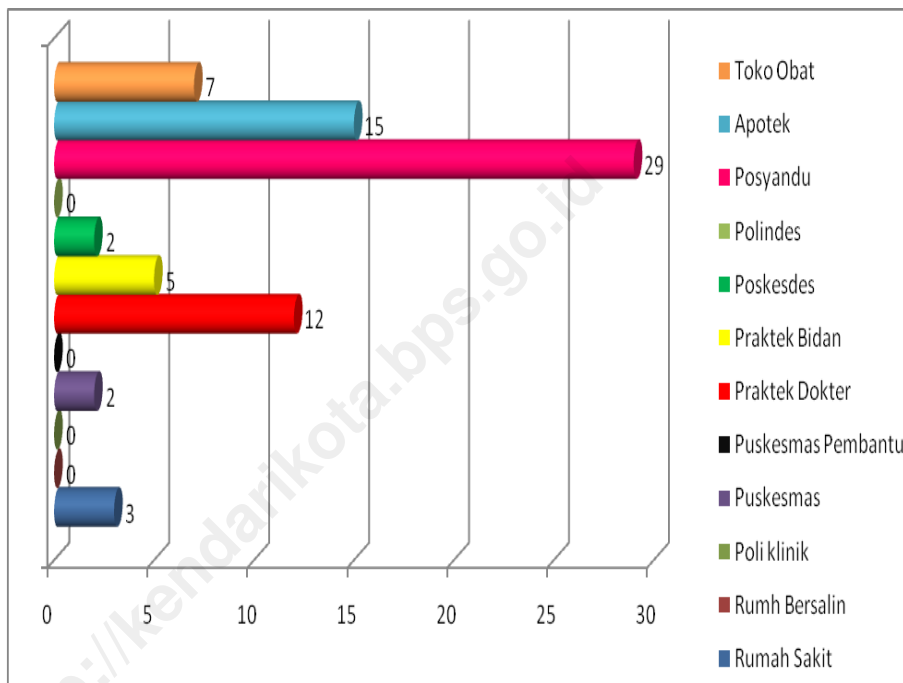
Sumber: Dinas Pendidikan Nasional Kota Kendari

Gambar 4.3
Banyaknya Mahasiswa, Alumni, dan Dosen Terdaftar pada
Perguruan Tinggi Swasta di Kecamatan Kendari Barat
2010



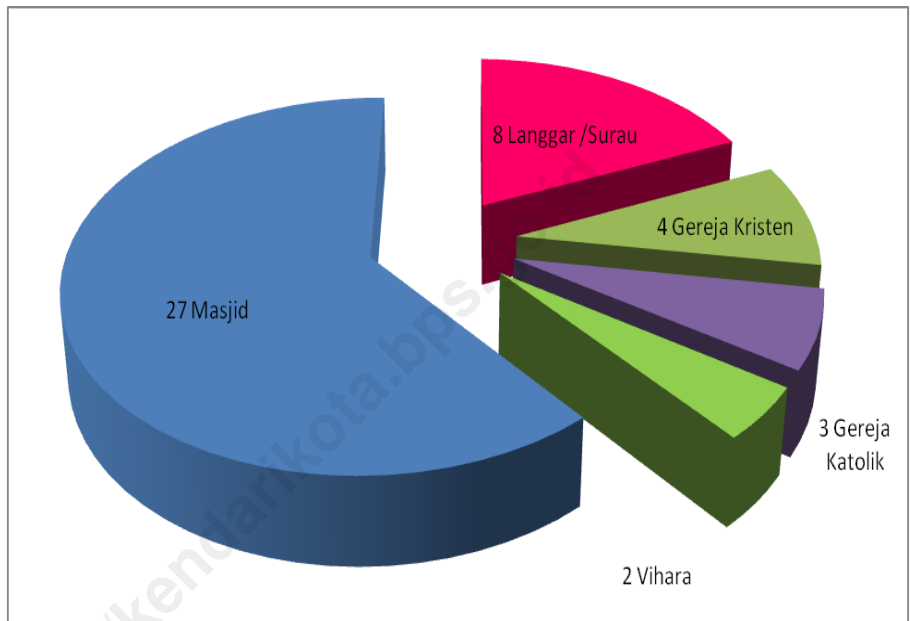
Sumber: STIE 66, Pasca Sarjana Unhalu dan Indotec School

Gambar 4.4
Keberadaan Sarana Kesehatan
Di Kecamatan Kendari Barat
2010



Sumber: Kantor Camat Kendari Barat

Tabel 4.5
Banyaknya Tempat Peribadatan
Menurut Kelurahan
2010



Sumber: Kantor Camat Kendari Barat

4.1 Pendidikan

Tabel 4.1.1
Banyaknya Sekolah TK, SD, SLTP, SLTA, SLB, dan
Akademi/PT Negeri Menurut Kelurahan
2010

Kelurahan	TK	SD	SLTP	SLTA	SLB	AK/PT
<i>(1)</i>	<i>(2)</i>	<i>(3)</i>	<i>(4)</i>	<i>(5)</i>	<i>(6)</i>	<i>(7)</i>
1. Kemaraya	-	2	1	-	-	-
2. Watu-Watu	-	-	-	1	-	-
3. Tipulu	-	4	-	-	-	-
4. Punggaloba	-	2	-	1	-	-
5. Benu-Benua	-	2	-	-	-	-
6. Sodohoa	-	4	-	-	-	-
7. Sanua	-	1	1	-	-	-
8. Dapu-Dapura	-	1	-	-	-	-
9. Lahundape	-	6	-	-	-	1
Jumlah	-	22	2	2	-	1

Sumber: Dinas Pendidikan Nasional Kota Kendari

Tabel 4.1.2
Banyaknya Sekolah TK, SD, SLTP, SLTA, SLB dan
Akademi/PT Swasta Menurut Kelurahan
2010

Kelurahan	TK	SD	SLTP	SLTA	SLB	AK/P T
(1)	(2)	(3)	(4)	(5)	(6)	(7)
1. Kemaraya	3	-	2	2	-	-
2. Watu-Watu	1	2	2	2	-	1
3. Tipulu	1	-	1	-	-	-
4. Punggaloba	-	-	-	-	-	1
5. Benu-Benua	3	-	-	-	-	-
6. Sodohoa	5	-	-	-	-	-
7. Sanua	2	-	-	-	-	-
8. Dapu-Dapura	1	1	1	-	-	-
9. Lahundape	2	-	1	2	1	1
Jumlah	18	3	7	6	1	3

Sumber: Dinas Pendidikan Nasional Kota Kendari

Tabel 4.1.3
Banyaknya Mahasiswa, Alumni, dan Dosen Terdaftar pada
Perguruan Tinggi Swasta di Kecamatan Kendari Barat
2010

Elemen Perguruan Tinggi		Jumlah
(1)	(2)	(3)
Mahasiswa	Laki- Laki	860
	Perempuan	675
Alumni	Laki- Laki	393
	Perempuan	174
Dosen	Swasta	115
	Negeri	99

Sumber: STIE 66, Pasca Sarjana Unhalu dan Indotec School

4.2 Kesehatan

Tabel 4.2.1
Keberadaan Sarana Kesehatan Menurut Kelurahan
2010

Kelurahan	Rumah Sakit	Rumh Bersalin	Poli klinik	Puskesmas	Puskesmas Pembantu	Praktek Dokter	Praktek Bidan
<i>(1)</i>	<i>(2)</i>	<i>(3)</i>	<i>(4)</i>	<i>(5)</i>	<i>(6)</i>	<i>(7)</i>	<i>(8)</i>
1. Kemaraya	1	-	-	-	-	5	1
2. Watu-Watu	1	-	-	-	-	1	2
3. Tipulu	-	-	-	-	-	1	-
4. Punggaloba	-	-	-	1	-	-	-
5. Benu-Benua	-	-	-	-	-	-	-
6. Sodohoa	-	-	-	-	-	3	1
7. Sanua	1	-	-	-	-	1	-
8. Dapu-Dapura	-	-	-	-	-	-	-
9. Lahundape	-	-	-	1	-	1	1
Jumlah	3	-	-	2	-	12	5

Sumber: Kantor Camat Kendari Barat

Lanjutan Tabel 4.2.1

Kelurahan	Poskesdes	Polindes	Posyandu	Apotek	Toko Obat
(1)	(2)	(3)	(4)	(5)	(6)
1. Kemaraya	-	-	2	5	-
2. Watu-Watu	1	-	5	-	-
3. Tipulu	-	-	3	1	-
4. Punggaloba	-	-	3	1	-
5. Benu-Benua	-	-	3	1	-
6. Sodohoa	-	-	3	3	1
7. Sanua	-	-	3	1	-
8. Dapu-Dapura	1	-	3	1	5
9. Lahundape	-	-	4	2	1
Jumlah	2	-	29	15	7

Sumber: Kantor Camat Kendari Barat

Tabel 4.2.2
Banyaknya Tenaga Kesehatan Menurut Kelurahan
2010

Kelurahan	Dokter		Dokter Gigi	Bidan	Mantri	Dukun Bayi
	L	P				
(1)	(2)	(3)	(4)	(5)	(6)	(7)
1.Kemaraya	1	1	-	4	2	1
2.Watu-Watu	2	1	-	5	-	1
3.Tipulu	1	1	-	4	1	1
4.Punggaloba	-	1	-	1	-	1
5.Benu-Benua	2	1	-	1	-	1
6.Sodohoa	2	-	-	5	-	2
7.Sanua	3	1	1	8	-	13
8.Dapu-Dapura	-	-	-	4	-	-
9.Lahundape	1	3	2	6	-	1
Jumlah	11	8	3	38	3	20

Sumber: Kantor Camat Kendari Barat

Tabel 4.2.3
Pemetaan BUMIL (Ibu Hamil) Kecamatan Kendari Barat
2010

Bulan	KELURAHAN (per-Jiwa)								
	Kemaraya	Watu-watu	Tipulu	Puunggaloba	Benu-benua	Sodohoa	Sanua	Dapu-dapura	Lahundape
(1)	(2)	(3)	(4)	(5)	(6)	(7)	(8)	(9)	(10)
Januari	11	12	16	6	8	6	11	10	12
Februari	12	12	11	9	12	8	14	8	13
Maret	11	13	16	1	17	23	19	6	14
April	12	12	9	7	3	5	11	7	12
Mei	11	13	7	13	9	13	5	9	13
Juni	10	11	11	8	9	14	13	5	11
Juli	9	12	9	8	5	8	8	9	13
Agustus	12	13	13	11	8	12	8	8	14
September	8	10	8	11	4	14	11	9	11
Oktober	15	14	13	11	9	7	14	10	15
November	18	20	3	6	7	7	9	7	21
Desember	11	12	9	11	21	28	34	15	15
Total	140	154	124	102	112	150	157	103	164

Sumber: Kantor Camat Kendari Barat

4.3 Agama

Tabel 4.3.1
Banyaknya Tempat Peribadatan Menurut Kelurahan
2010

Kelurahan	Masjid	Langgar /Surau	Gereja Kristen	Gereja Katolik	Pura	Vihara
(1)	(2)	(3)	(4)	(5)	(6)	(7)
1. Kemaraya	5	1	1	1	-	1
2. Watu-Watu	6	-	-	-	-	-
3. Tipulu	5	-	1	-	-	1
4. Punggaloba	1	2	1	-	-	-
5. Benu-Benua	1	-	-	-	-	-
6. Sodohoa	1	3	-	1	-	-
7. Sanua	1	1	-	1	-	-
8. Dapu-Dapura	1	-	1	-	-	-
9. Lahundape	6	1	-	-	-	-
Jumlah	27	8	4	3	-	2

Sumber: Kantor Camat Kendari Barat

BAB 5

PERTANIAN, PERIKANAN, & PETERNAKAN



<http://kendarikota.bps.id>

V. PERTANIAN, PERIKANAN, DAN PETERNAKAN

Data yang disajikan didalam bab ini adalah data hasil pembangunan pada sektor pertanian di Kecamatan Kendari Barat. Data tersebut meliputi Tanaman Pangan, Tanaman Holtikultura (tanaman buah-buahan dan sayur-sayuran), Penggunaan Tanah, Perikanan, dan Peternakan.

5.1 Tanaman Pangan

Jenis tanaman bahan makanan yang diusahakan di Kecamatan Kendari Barat terdiri dari Ubi Kayu, Ubi Jalar, dan talas.

Produksi tanaman bahan makanan tertinggi dari lahan yang ada di Kendari Barat tahun 2010 adalah ubi Kayu sebesar 6.666,7 kuintal. Selanjutnya di peringkat kedua yaitu talas sebanyak 965,5 kuintal. Kemudian produksi ubi jalar sebesar 752,13 kuintal, sedangkan komoditi jagung tidak memiliki nilai produksi atau mengalami puso.

5.2 Buah-Buahan

Jenis tanaman buah-buahan yang diusahakan di daerah Kendari Barat tahun 2010 terdapat 14 jenis komoditi. Produksi Tanaman Buah-buahan terdiri dari Alpokat 92 kuintal, Belimbing 48 kuintal, Duku /

Langsat 17 kuintal, Jambu Biji 52 kuintal, Jambu Air 13 kuintal, Jeruk Siam 307 kuintal, Jeruk Besar 15 kuintal, Nenas 21 kuintal, Pepaya 129 kuintal, Pisang 420 kuintal, Rambutan 15 kuintal, Salak 1 kuintal, Sirsak 18 kuintal, Semangka 307 kuintal.

5.3 Sayur-sayuran

Jenis tanaman sayur-sayuran yang diusahakan di Kecamatan Kendari Barat tahun 2010 terdapat 8 jenis komoditi. Produksi Tanaman Sayur-sayuran terdiri dari produksi Tomat 2044 kuintal, Terung 1513 kuintal, Kacang Panjang 1328 kuintal, Kangkung 709 kuintal, Cabe rawit 603 kuintal, Cabe besar 446 kuintal, Bayam 79 kuintal, dan ketimun sebanyak 2 kuintal.

5.4 Tanaman Hias

Jenis tanaman hias yang diusahakan di daerah Kendari Barat tahun 2010 terdapat 22 jenis komoditi. Produksi tanaman Hias terdiri dari Anggrek 13647 tangkai, Anthurium 1062 tangkai, Anyelir 70 tangkai, Gerbera 310 tangkai, Gladiol 805 tangkai, Heliconia 9470 tangkai, Krisan 4062 tangkai, Mawar 6206 tangkai, Sedap Malam 149 tangkai, Dracaena 1233 tangkai, Melati 438 tangkai, Palem 6102 tangkai, Aglaonema 901 tangkai, Kamboja Jepang 184 tangkai, Euphorbia 1515 tangkai, Pakis 4694 tangkai, Monitera 326 tangkai, Condylina 1225 tangkai, Diffenbahim 1996, Xancifera 494,

Caladium 2238, sedangkan jenis tanaman Asoka sampai sekarang belum berproduksi masih tetap dibudidayakan.

5.5 Penggunaan Tanah

Terdapat 6 jenis penggunaan tanah di Kecamatan Kendari Barat pada tahun 2010 yaitu bangunan dan halaman sekitarnya, tegal/kebun, ladang/huma, hutan negara, perkebunan, dan lainnya.

Rincian penggunaan tanah tersebut yang terluas adalah hutan negara sebesar 907 hektar, selanjutnya di peringkat kedua yaitu tanah bangunan dan halaman sekitarnya seluas 591 hektar. Kemudian tanah tegal/kebun seluas 139 hektar, serta ladang/huma, perkebunan, dan lainnya masing-masing seluas 105 hektar, 35 hektar, dan 69 hektar.

5.6 Perikanan

Pembangunan di bidang perikanan di Kecamatan Kendari Barat meliputi perikanan laut (perairan) dan perikanan darat (tambak dan kolam). Dimana pada tahun 2010 luas areal kolam yang terolah tercatat 0,75 Ha atau 37,5 persen dari luas areal kolam keseluruhan, sedangkan luas areal kolam yang berpotensi seluas 2 Ha.

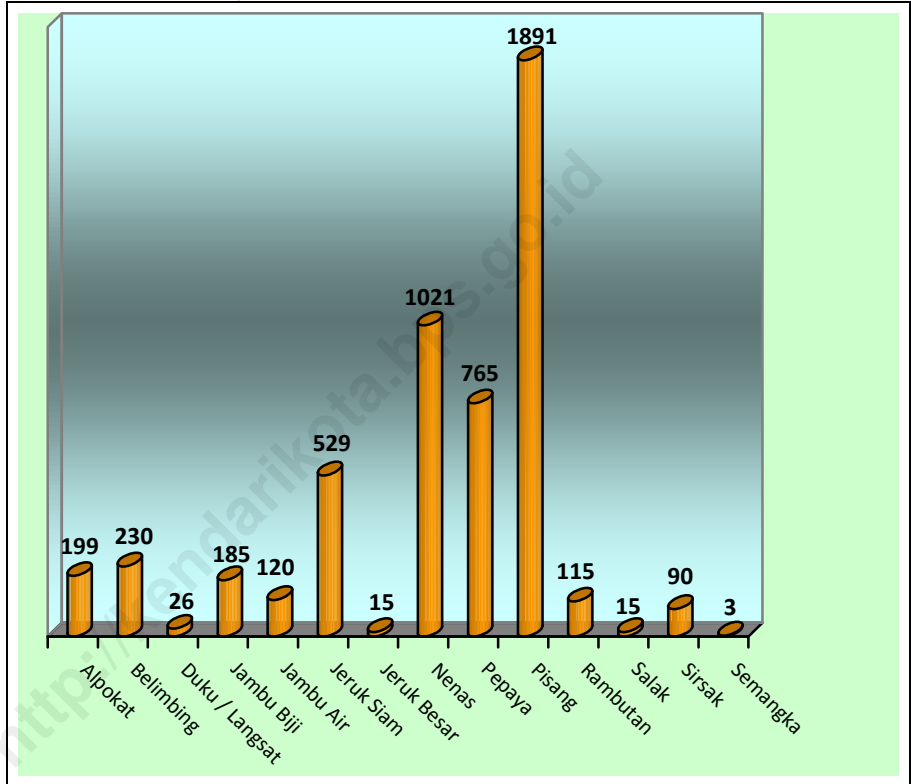
5.7 Peternakan

Jenis populasi ternak yang dikembangkan terdiri dari ternak kecil dan ternak unggas. Beberapa macam ternak kecil di Kecamatan Kendari Barat yaitu kambing. Produksi ternak kambing pada tahun 2010 sebesar 336 ekor.

Jenis populasi dan hasil produksi ternak unggas yang dikembangkan di Kendari Barat pada tahun 2010 yaitu ayam kampung, itik/itik manila, ayam ras pedaging, dan ayam ras petelur. Pada tahun 2010, ternak ayam kampung mengalami peningkatan dua kali lipat dibanding tahun sebelumnya, ternak itik manila meningkat sebesar yaitu 1.262 ekor dibanding tahun sebelumnya sebesar 444 ekor. Sedangkan ternak ayam ras pedaging menurun dibanding tahun 2009 menjadi hanya sebesar 1.924 ekor. Demikian halnya dengan ternak ayam ras petelur di Kecamatan Kendari Barat menurun sebesar 10 persen yaitu menjadi hanya 450 ekor.

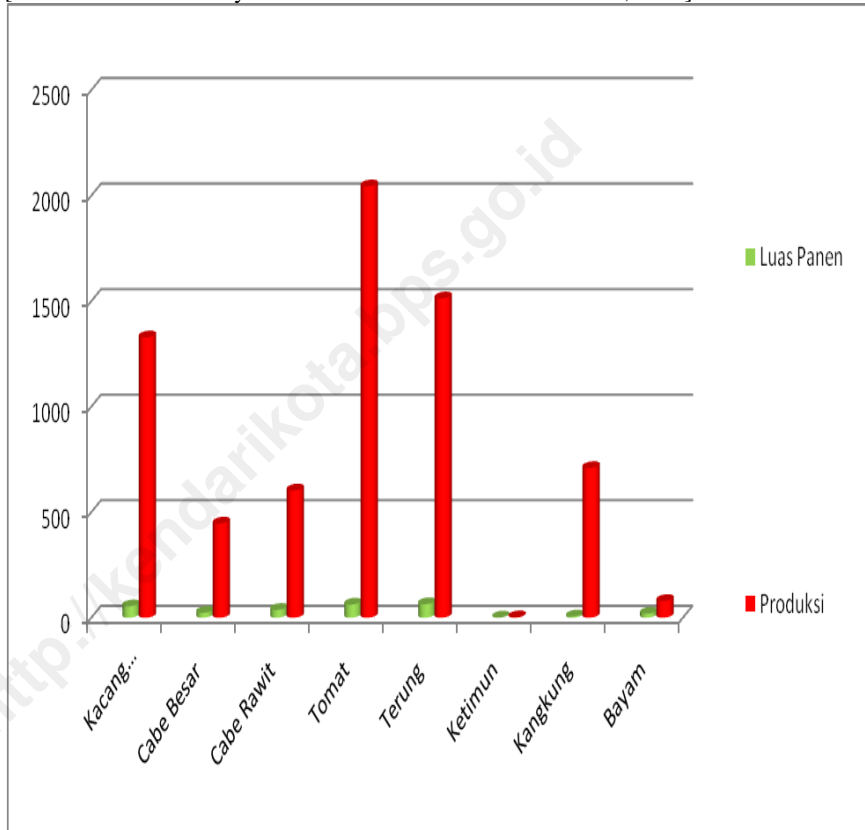
Gambar 5.1
Luas Panen Tanaman Buah-Buahan
di Kecamatan Kendari Barat
2010

[Diolah dari hasil Survey Pertanian Hortikultura SPH-BST 2010, BPS]

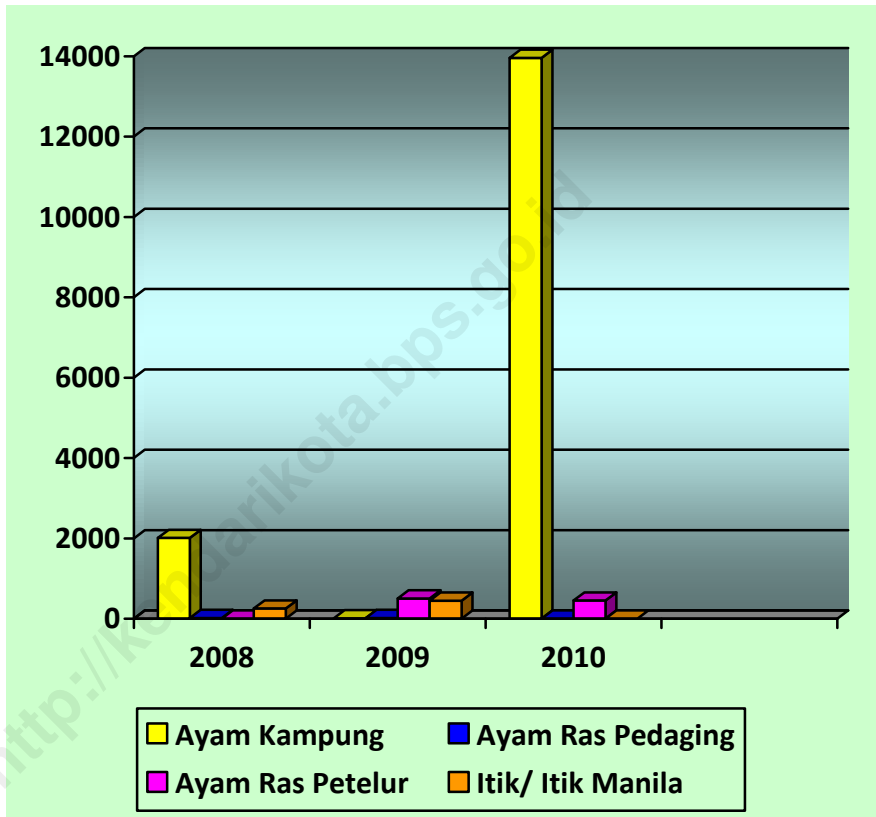


Gambar 5.2
Luas Panen dan Produksi
Tanaman Sayur-Sayuran di Kecamatan Kendari Barat
2010

[Diolah dari hasil Survey Pertanian Hortikultura SPH-BST 2010, BPS]

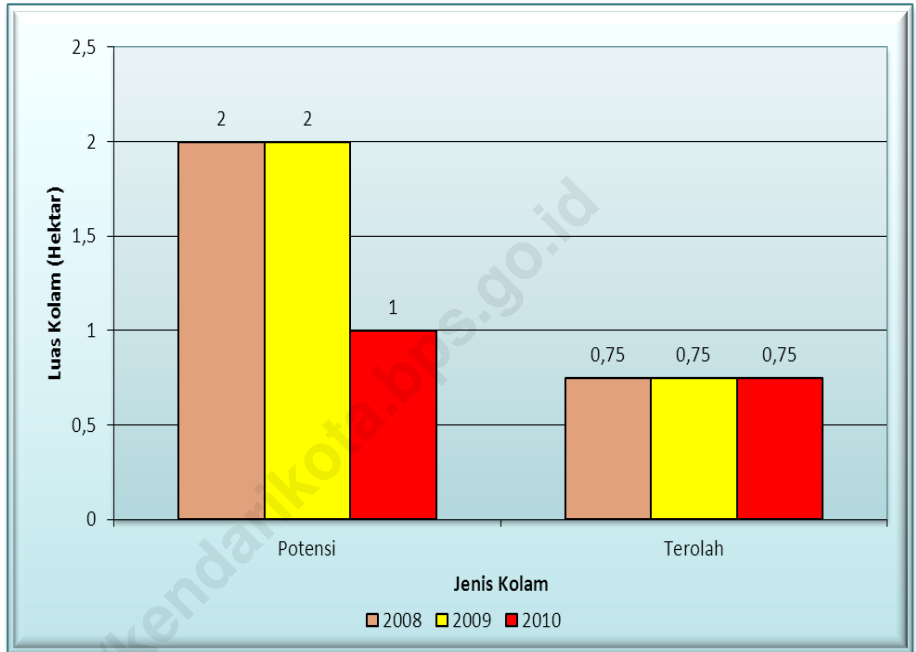


Gambar 5.3
Populasi Ternak Unggas
di Kecamatan Kendari Barat
2008 - 2010



Sumber: Dinas Pertanian dan Kehutanan Kota Kendari

Gambar 5.4
Luas Areal Kolam
di Kecamatan Kendari Barat
2010



Sumber: Dinas Kelautan dan Perikanan Kota Kendari

5.1 Pertanian

Tabel 5.1.1
Luas Tanam, Luas Panen dan Produksi
Tanaman Bahan Makanan di Kecamatan Kendari Barat
2010

[Diolah dari Hasil Laporan Statistik Petanian (SP) Tanaman Pangan dan Survey Ubinan 2010, BPS]

Jenis Tanaman	Luas Tanam (Ha)	Luas Panen (Ha)	Produksi Kuintal
<i>(1)</i>	<i>(2)</i>	<i>(3)</i>	<i>(4)</i>
1. Padi Sawah	-	-	-
2. Padi Ladang	-	-	-
3. Jagung	28	-	-
4. Ubi Kayu	48	39	6.666,7
5. Ubi Jalar	11	9	752,13
6. Kacang Tanah	-	-	-
7. Talas	12	10	965,5

Tabel 5.1.2
Luas Panen dan Produksi
Tanaman Buah-Buahan di Kecamatan Kendari Barat
2010

[Diolah dari hasil Survey Pertanian Hortikultura SPH-BST 2010, BPS]

Jenis Tanaman	Luas Panen (Ha)	Produksi kuintal	Harga (Rupiah/Kg)
<i>(1)</i>	<i>(2)</i>	<i>(3)</i>	<i>(4)</i>
1. Alpukat	199	92	10.000
2. Belimbing	230	48	3.000
3. Duku / Langsung	26	17	10.000
4. Jambu Biji	185	52	3.500
5. Jambu Air	120	13	2.500
6. Jeruk Siam	529	307	3.000
7. Jeruk Besar	15	15	5.000
8. Nenas	1021	21	5.000
9. Pepaya	765	129	3.000
10. Pisang	1891	420	3.000
11. Rambutan	115	15	7.000
12. Salak	15	1	5.000
13. Sirsak	90	18	15.000
14. Semangka	3	307	5.000
Total	5.204	1.455	80.000

Tabel 5.1.3
Luas Panen dan Produksi
Tanaman Sayur-Sayuran di Kecamatan Kendari Barat
2010

[Diolah dari hasil Survey Pertanian Hortikultura SPH-BST 2010, BPS]

Jenis Tanaman	Luas Panen (Ha)	Produksi Kuintal	Harga (Rupiah/Kg)
<i>(1)</i>	<i>(2)</i>	<i>(3)</i>	<i>(4)</i>
1. Kacang Panjang	54	1328	5000
2. Cabe Besar	23	446	15000
3. Cabe Rawit	37	603	30000
4. Tomat	62	2044	8000
5. Terung	64	1513	5000
6. Buncis	-	-	-
7. Ketimun	1	2	2500
8. Labu	-	-	-
9. Kangkung	6	709	4500
10. Bayam	19	79	6000
11. Petsai / Sawi	-	-	-

Tabel 5.1.4
Luas Penggunaan Tanah
di Kecamatan Kendari Barat 2010
(Ha)

[Diolah dari Hasil Laporan Statistik Pertanian (SP) Lahan 2010, BPS]

Penggunaan Tanah	Luas (Ha)
<i>(1)</i>	<i>(2)</i>
1. Tanah Sawah	-
2. Bangunan dan Halaman Sekitarnya	591
3. Tegal / Kebun	139
4. Ladang / Huma	105
5. Padang Rumput	-
6. Rawa yang Tidak Ditanami	-
7. Tambak, Kolam, Tebat, & Empang	-
8. Lahan yang Sementara Tidak Diusahakan	-
9. Lahan Tanaman Kayu-kayuan	-
10. Hutan Negara	907
11. Perkebunan	35
12. Lainnya	69
Jumlah	21,35

Tabel 5.1.5
Luas Tanam, Luas Panen dan Produksi
Tanaman Hias di Kecamatan Kendari Barat
2010

[Diolah dari hasil Survey Pertanian Hortikultura SPH-TH 2010, BPS]

Jenis Tanaman	Luas Panen (M²)	Produksi (Tangkai)
<i>(1)</i>	<i>(3)</i>	<i>(4)</i>
1. Anggrek	3800	13647
2. Anthurium	1017	1062
3. Anyelir	53	70
4. Gerbera (Herbras)	289	310
5. Gladiol	145	805
6. Heliconia	2039	9470
7. Krisan	1214	4062
8. Mawar	1018	6206
9. Sedap Malam	330	149
10. Dracaena	116	1233
11. Melati	588	438
12. Palem	4460	6102

Lanjutan Tabel 5.1.5

Jenis Tanaman	Luas Panen (M2)	Produksi (Tangkai)
<i>(1)</i>	<i>(3)</i>	<i>(4)</i>
13. Aglaonema	318	901
14. Kamboja Jepang	112	184
15. Euphorbia	140	1515
16. Pakis	251	4694
17. Monitera	191	326
18. Soka	-	-
19. Condylone	229	1225
20. Diffen Bachia	320	1996
21. Xancifera	83	494
22. Caladium	185	2238

5.2 Peternakan

Tabel 5.2.1
Populasi Ternak Kecil di Kecamatan Kendari Barat
2008 - 2010
(Ekor)

Jenis Ternak	2008	2009	2010
<i>(1)</i>	<i>(2)</i>	<i>(3)</i>	<i>(3)</i>
1. Kambing	166	166	336
2. Domba	-	-	-
3. Babi	-	-	-
Jumlah	166	166	336

Sumber: Dinas Pertanian dan Kehutanan Kota Kendari

Tabel 5.2.2
Populasi Ternak Unggas
di Kecamatan Kendari Barat, 2008 - 2010
(Ekor)

Jenis Ternak	2008	2009	2010
<i>(1)</i>	<i>(2)</i>	<i>(3)</i>	<i>(3)</i>
1. Ayam Kampung	2009	6.418	13.959
2. Ayam Ras Pedaging	13.201	13.201	1.924
3. Ayam Ras Petelur	-	500	450
4. Itik / Itik Manila	251	444	1.262
Jumlah	15.461	20.563	17.596

Sumber: Dinas Pertanian dan Kehutanan Kota Kendari

5.3 Perikanan


Tabel 5.3.1
Luas Areal Kolam
di Kecamatan Kendari Barat
2008 - 2010

Jenis Kolam	2008	2009	2010
<i>(1)</i>	<i>(2)</i>	<i>(3)</i>	<i>(3)</i>
1. Potensi	2,0	2,0	1,0
2. Terolah	0,75	0,75	0,75

Sumber: Dinas Kelautan dan Perikanan Kota Kendari

BAB 6

PERTAMBANGAN & LISTRIK



<http://kendarikota.bps.go.id>

VI. PERTAMBANGAN dan LISTRIK

6.1 Listrik

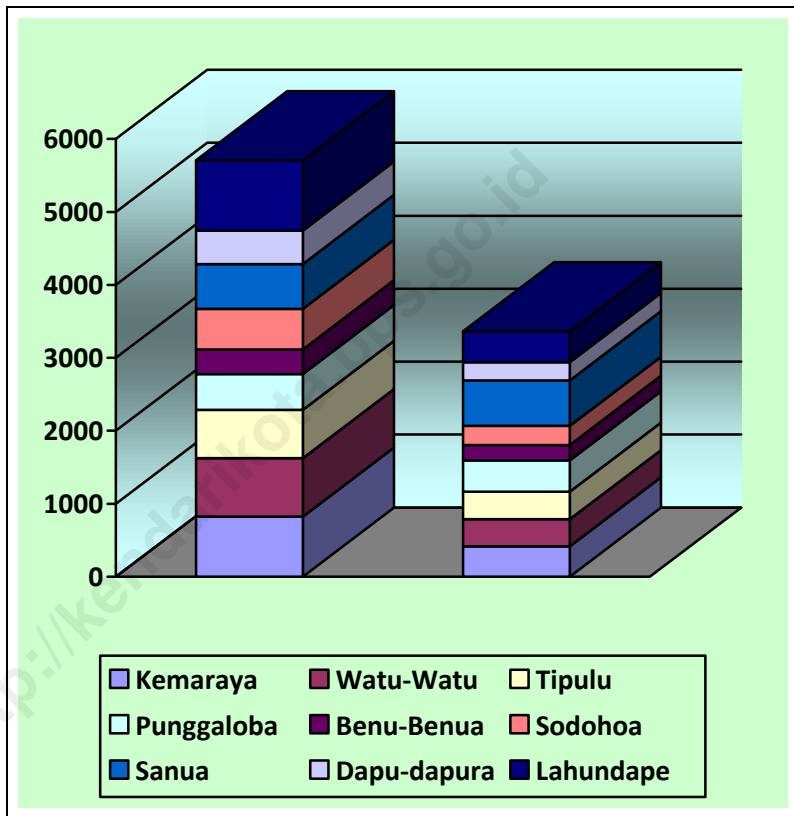
Kebutuhan masyarakat di Kecamatan Kendari Barat akan tenaga listrik atau penerangan listrik sebagian besar di peroleh dari Perusahaan Listrik Negara (PLN) sisanya diperoleh dari luar atau Non PLN.

Data hasil Sensus Penduduk 2010 tercatat jumlah pelanggan PLN sebanyak 41.367 sedangkan pengguna listrik non PLN tercatat 25.522. Adapun jenis penerangan jalan untuk semua kelurahan di Kecamatan Kendari Barat pada tahun 2010 masih menggunakan listrik pemerintah.

6.2 Pertambangan

Pada tahun 2010, tidak terdapat pertambangan / penggalian untuk wilayah Kecamatan Kendari Barat.

Gambar 6.1
Jumlah Pengguna Listrik PLN
dan Non PLN Menurut Kelurahan
2010



6.1 Pertambangan

Tabel 6.1.1
Lokasi Penggalian Golongan C Menurut Kelurahan
2010

Kelurahan	Ada	Tidak Ada
<i>(1)</i>	<i>(2)</i>	<i>(3)</i>
1. Kemaraya	-	√
2. Watu-Watu	-	√
3. Tipulu	-	√
4. Punggaloba	-	√
5. Benu-Benua	-	√
6. Sodohoa	-	√
7. Sanua	-	√
8. Dapu-Dapura	-	√
9. Lahundape	-	√

Sumber: Kantor Kecamatan Kendari Barat

6.2 Listrik

Tabel 6.2.1
Jumlah Pelanggan Listrik PLN Menurut Kelurahan
2010

Kelurahan	Listrik PLN	Non PLN
<i>(1)</i>	<i>(2)</i>	<i>(3)</i>
1. Kemaraya	824	417
2. Watu-Watu	799	370
3. Tipulu	662	379
4. Punggaloba	497	428
5. Benu-Benua	339	212
6. Sodohoa	554	262
7. Sanua	616	623
8. Dapu-Dapura	459	250
9. Lahundape	963	424
J u m l a h	5.713	3.365

Sumber: Kantor Kecamatan Kendari Barat


Tabel 6.2.2
Jenis Penerangan Jalan Menurut Kelurahan
2010

Kelurahan	Listrik Pemerintah	Listrik Non Pemerintah	Non Listrik
<i>(1)</i>	<i>(2)</i>	<i>(3)</i>	<i>(4)</i>
1. Kemaraya	√	-	-
2. Watu-Watu	√	-	-
3. Tipulu	√	-	-
4. Punggaloba	√	-	-
5. Benu-Benua	√	-	-
6. Sodohoa	√	-	-
7. Sanua	√	-	-
8. Dapu-Dapura	√	-	-
9. Lahundape	√	-	-

Sumber: Kantor Kecamatan Kendari Barat

BAB 7

INDUSTRI DAN JASA AKOMODASI



<http://kendarikota.bps.go.id>

VII. INDUSTRI PENGOLAHAN DAN JASA AKOMODASI

7.1 Industri

Pembangunan industri ditujukan untuk memperluas kesempatan kerja, meratakan kesempatan berusaha, meningkatkan ekspor dalam menunjang pembangunan daerah dengan memanfaatkan sumber daya alam dan energi serta sumber daya manusia. Sejalan dengan itu, maka dewasa ini pemerintah memberikan kesempatan seluas-luasnya kepada masyarakat untuk membuka berbagai kegiatan dalam bidang industri.

Diketahui terdapat 7 jenis industri kecil / kerajinan Rumah Tangga di Kendari Barat pada tahun 2010 yaitu Industri kayu, Logam, Anyaman, keramik, kain / tenun, makanan, dan industri lainnya. Semua industri kecil / kerajinan yang terdapat di Kecamatan ini merupakan yang telah dapat surat ijin dari kelurahan.

Rincian banyaknya industri kecil / kerajinan yang terbanyak adalah industri makanan sebanyak 241 unit, selanjutnya di posisi kedua industri lainnya sebanyak 86 unit, dan ketiga adalah industri kayu sebanyak 44 unit.

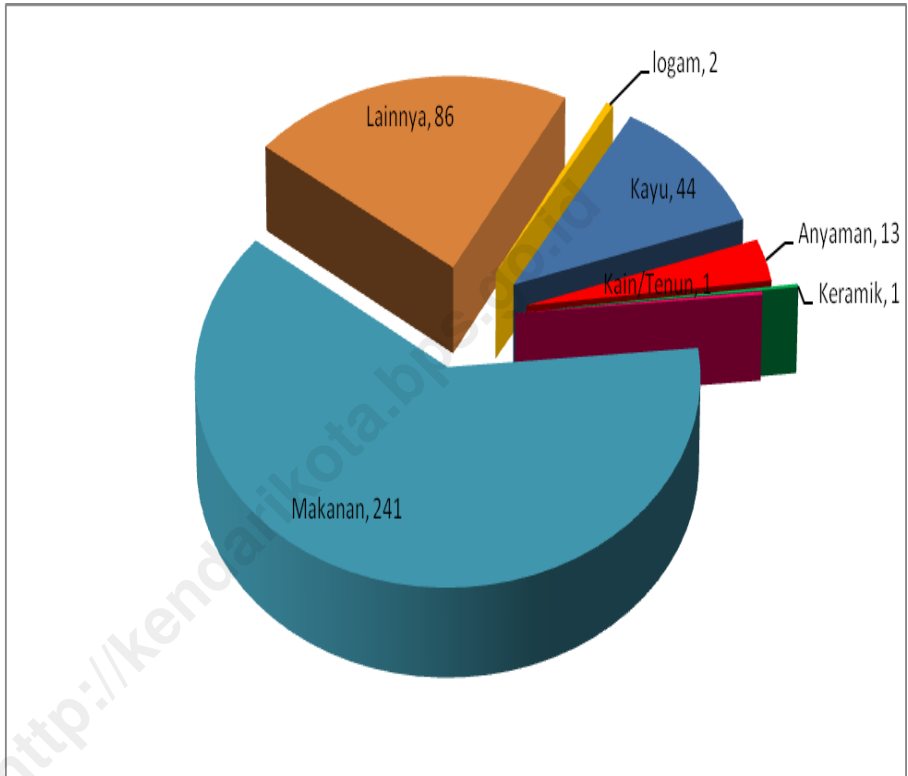
7.2 Jasa Akomodasi

Diketahui terdapat 2 jenis jasa akomodasi yang ada di Kecamatan Kendari Barat pada tahun 2010 yaitu hotel dan penginapan, serta terdapat beberapa restaurant dan kedai makanan.

Jasa akomodasi di Kecamatan Kendari Barat terdapat 3 Restoran, 85 kedai makanan, 32 hotel, dan 5 penginapan yang masih aktif sampai saat ini.

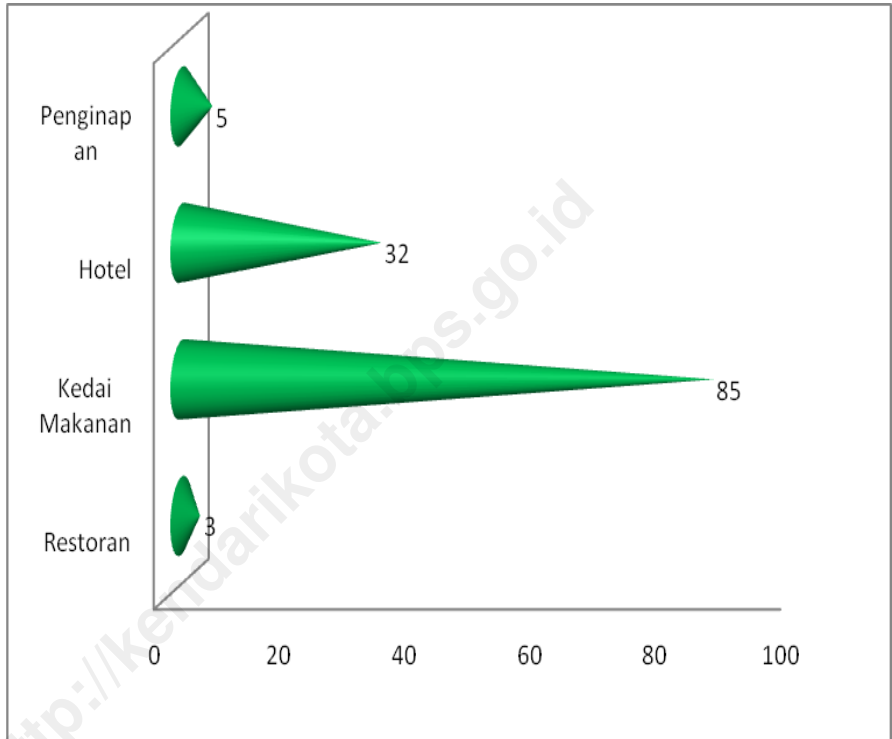
<http://kendarikota.bps.go.id>

Gambar 7.1
Banyaknya Industri Kecil/Kerajinan Rumah Tangga
Di Kecamatan Kendari Barat
2010



Sumber: Kantor Kelurahan se-Kecamatan Kendari Barat

Gambar 7.2
Banyaknya Jasa Akomodasi, Restoran dan Kedai Makanan
Menurut Kelurahan
2010



Sumber: Kantor Kelurahan se-Kecamatan Kendari Barat

7.1 Industri

Tabel 7.1.1
Banyaknya Industri Kecil/Kerajinan Rumah Tangga
Menurut Kelurahan
2010

Kelurahan	Kulit	Kayu	Logam	Anyaman	Keramik	Kain/Tenu n	Makanan	Lainnya
(1)	(2)	(3)	(4)	(5)	(6)	(7)	(8)	(9)
1. Kemaraya	-	6	-	4	-	-	55	25
2. Watu-Watu	-	4	-	2	-	-	32	23
3. Tipulu	-	2	-	1	-	-	12	-
4. Punggaloba	-	2	-	1	-	-	13	7
5. Benu-Benua	-	3	-	1	-	1	6	-
6. Sodohoa	-	5	1	3	-	-	18	2
7. Sanua	-	4	-	1	1	-	21	-
8. Dapu-Dapura	-	-	-	-	-	-	32	11
9. Lahundape	-	18	1	-	-	-	52	18
Jumlah	-	44	2	13	1	1	241	86

Sumber: Kantor Kelurahan se-Kecamatan Kendari Barat

7.2 Jasa Akomodasi

Tabel 7.2.1
Banyaknya Jasa Akomodasi, Restoran, dan Kedai Makanan
Menurut Kelurahan
2010

[Diolah dari Hasil Listing VHT-L 2010, BPS]

Kelurahan	Hotel	Penginapan	Restoran	Kedai Makanan
(1)	(2)	(3)	(4)	(5)
1. Kemaraya	5	1	-	12
2. Watu-Watu	4	-	-	7
3. Tipulu	7	-	1	10
4. Punggaloba	2	-	1	16
5. Benu-Benua	2	1	-	5
6. Sodohoa	3	-	1	10
7. Sanua	2	2	-	6
8. Dapu-Dapura	2	-	-	13
9. Lahundape	5	1	-	6
Jumlah	32	5	3	85

BAB 8

KEUANGAN



<http://kendarikota.bps.go.id>

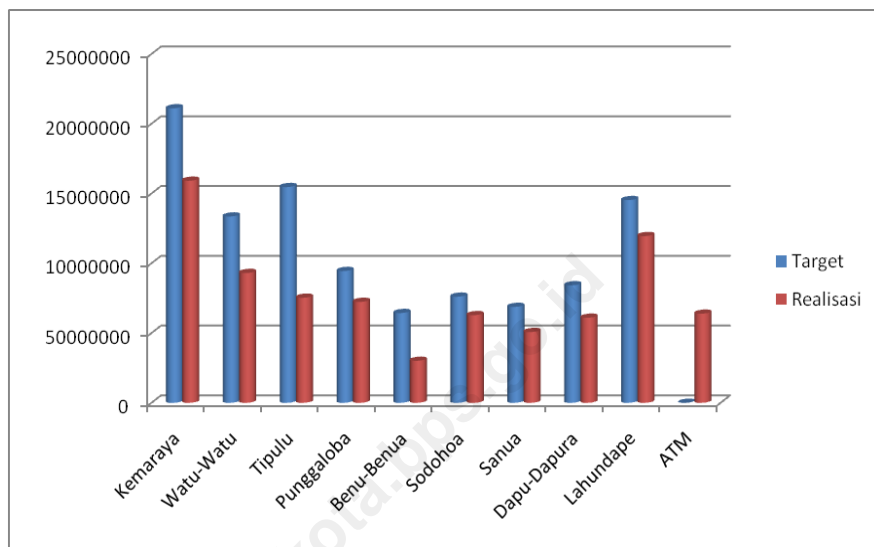
VIII. KEUANGAN

8.1 Pajak

Kegiatan pemerintahan dan pembangunan akan berjalan lancar apabila didukung oleh tersedianya biaya yang memadai. Salah satu sumbernya adalah dari penerimaan pajak.

Pada tahun 2010, wajib pajak di Kecamatan Kendari Barat sebanyak 7.312. Realisasi Pajak sekitar 58,8 persen dari target pembayaran pajak dengan Kelurahan Sodohoa yang paling tinggi mencapai target, menyusul kelurahan Punggaloba, Kemaraya, Sanua, Dapu-Dapura, Watu-Watu, Tipulu, Benu-Benua, dan yang terakhir adalah kelurahan Lahundape.

Gambar 8.1
Target dan Realisasi PBB Kecamatan Kendari Barat
Tahun 2010



Tabel 8.1
Target dan Realisasi PBB Kecamatan Kendari Barat
Tahun 2010

Kelurahan	Target	Realisasi	Wajib Pajak	Persentase (%)
<i>(1)</i>	<i>(2)</i>	<i>(3)</i>	<i>(4)</i>	<i>(5)</i>
1. Kemaraya	211,092,164	159,165,391	1.032	75,4
2. Watu-Watu	133,555,818	93,067,361	995	69,7
3. Tipulu	154,639,850	75,339,259	930	48,7
4. Punggaloba	94,482,943	72,366,445	532	76,6
5. Benu-Benua	64,389,992	30,129,838	450	46,8
6. Sodohoa	76,090,760	62,863,424	432	82,6
7. Sanua	68,773,453	50,760,408	633	73,8
8. Dapu-Dapura	84,231,185	61,021,913	961	72,4
9. Lahundape	145,297,953	61,021,913	1.344	42,0
10. ATM	-	63,885,464	-	-
Jumlah	1,032,554,118	788,082,934	7.312	58,80

Sumber: Kantor Dinas Pendapatan Kota Kendari

D A T A

m e n c e r d a s k a n b a n g s a



Badan Pusat Statistik Kota Kendari

Jl Balai Kota II No. 97(93117) Tlp/Fax (0401)3121776

E-mail : bps7471@bps.go.id

Homepage : <http://kendarikota.bps.go.id>