

Katalog BPS : 1101002.1703073

STATISTIK DAERAH **KECAMATAN AIR PADANG** **2012**

<http://bengkuluutarakab.bps.go.id>



Badan Pusat Statistik Kabupaten Bengkulu Utara

**STATISTIK DAERAH
KECAMATAN AIR PADANG
2012**

<http://bengkuluutarakab.bps.go.id>



*Badan Pusat Statistik
Kabupaten Bengkulu Utara*

STATISTIK DAERAH KECAMATAN AIR PADANG 2012

ISSN :

No. Publikasi :

Katalog BPS : 4102004.1703

Ukuran Buku : 17,6 x 25 cm

Jumlah Halaman :

Naskah :

KSK Kecamatan Lais / Air Padang

Gambar Kulit :

Seksi Integrasi Pengolahan dan Diseminasi Statistik

Diterbitkan oleh :

BPS Kabupaten Bengkulu Utara

Boleh dikutip dengan menyebut sumbernya

<http://bengkuluutarakab.bps.go.id>



Kata Pengantar

Publikasi Statistik Daerah Kecamatan Air Padang 2012 diterbitkan oleh Badan Pusat Statistik Kabupaten Bengkulu utara, memuat ulasan sederhana dari berbagai data dan informasi statistik terpiih seputar Kecamatan Air Padang untuk membantu pembaca guna memahami perkembangan sosial ekonomi dan potensi sumber daya di Kecamatan Air Padang.

Publikasi Statistik Daerah Kecamatan Air Padang ini diterbitkan untuk melengkapi publikasi statistik yang sudah terbit secara rutin setiap tahun. Berbeda dengan publikasi yang sudah ada publikasi ini lebih menekankan pada segi analisis.

Materi yang disajikan dalam Statistik Daerah Kecamatan Air Padang 2012 ini memuat berbagai di Kecamatan Air Padang dan diharapkan dapat menjadi bahan rujukan/kajian dalam perencanaan dan evaluasi kegiatan pembangunan.

Kritik dan saran konstruktif berbagai pihak kami harapkan untuk penyempurnaan penerbitan mendatang. Semoga publikasi ini mampu memenuhi tuntutan kebutuhan data statistik baik oleh instansi/dinas pemerintah, swasta, kalangan akademisi maupun masyarakat luas.

Kepala Badan Pusat Statistik
Kabupaten Bengkulu Utara

Husnan, SE
NIP. 196409091992031003



DAFTAR ISI

1. Geografi	1
2. Penduduk	2
3. Pendidikan	3
4. Kesehatan	4
5. Pertanian	5
6. Transportasi	6

<http://bengkuluutarakab.bps.go.id>

<http://bengkuluutarakab.bps.go.id>

Wilayah dikelilingi oleh Samudera Indonesia

Luas Wilayah Kecamatan Air Padang mencapai 163,6 KM² dan berbatasan

Kecamatan Air Padang merupakan daerah yang termasuk kedalam wilayah Kabupaten Bengkulu Utara. Yang terletak dibagian Barat kota Arga Makmur, ibu kota Kabupaten Bengkulu Utara. Dan kecamatan Air Padang merupakan pecahan dari Kecamatan Lais.

Dengan luas wilayah 163.6 KM², Kecamatan Air Padang terbagi dalam 10 Desa definitif, dan Desa Kembang Manis merupakan Ibu Kota Kecamatan. Keadaan topografinya sebagian besar merupakan dataran dan berbukit-bukit dengan ketinggian wilayah berkisar 0 - 1500 meter di atas permukaan laut.

***** Tahukah Anda**

Kecamatan Air Padang merupakan pecahan dari Kecamatan Lais. Dan Kecamatan Air Padang merupakan kecamatan cukup dekat dengan ibu kota Kabupaten Bengkulu Utara.

KECAMATAN AIR PADANG



Statistik Geografi Kecamatan Air Padang

Uraian	Satuan	2011
Luas Desa	Km2	33,5
Tanjung Aur	Km2	0,80
Mesigit	Km2	0,00
Retes	Km2	2,00
Lubuk Mumpo	Km2	2,15
Talang Ulu	Km2	2,45
Kembang Manis	Km2	4,40
Sukarami	Km2	6,15
Teluk Ajang	Km2	8,75
Balam	Km2	4,30
Padang Kala	Km2	8,15
Jumlah	Km2	163,6

Sumber : Kecamatan Air Padang Dalam Angka, 2012

2

PENDUDUK

Kepadatan penduduk tertinggi berada di Desa Suka Rami

Pada Tahun 2011, jumlah penduduk mencapai 5.600 Jiwa. Kepadatan penduduk tertinggi berada di Desa Suka Rami, yaitu 143,6 jiwa per KM²

Indikator Kependudukan Kecamatan Air Padang Tahun 2011

Uraian	2011
Jumlah penduduk (jiwa)	5.600
Kepadatan penduduk (jiwa/KM ²)	34,22
Sex Ratio (LP) (%)	98,51

Jumlah Penduduk Kecamatan Air Padang Tahun 2011 (Jiwa)

KECAMATAN Sub District	Laki-laki Male	Perempuan Female	Jumlah Total
1	2	3	4
Tanjung Aur	263	256	519
Mesigit	168	169	337
Retes	96	93	189
Lubuk Mumpo	272	269	541
Talang Ulu	163	158	321
Kembang Manis	392	360	752
Sukarami	346	372	718
Teluk Ajang	332	359	691
Dusun Balam	139	171	310
Padang Kala	608	614	1.222
KEC. AIR PADANG	2.779	2.821	5.600

Pada Tahun 2011, penduduk Kecamatan Air Padang tercatat sebanyak 5.600 jiwa dengan sex ratio sebesar 98,51. Ini menunjukkan bahwa jumlah penduduk perempuan lebih banyak dibandingkan dengan jumlah penduduk laki-laki.

Persebaran penduduk dari 10 desa yang ada, terbilang tidak merata. Jumlah Penduduk yang paling banyak berada di Desa Padang Kala.

Jumlah penduduk Kecamatan Air Padang sebanyak 5.600 jiwa, menunjukkan bahwa dibandingkan dengan kecamatan-kecamatan lain di Kabupaten Bengkulu Utara, penduduk Kecamatan Air Padang hanya sebesar 2,14 persen dari total jumlah penduduk Kabupaten Bengkulu Utara.

*** *Tahukah Anda*

Rata-rata jumlah Anggota Rumah Tangga di Kecamatan Air Padang pada Tahun 2011 sebesar 4,11.

Jumlah Sekolah di Kecamatan Air Padang

Pada Tahun 2011, Hanya ada dua Sekolah Lanjutan Tingkat Pertama dan belum ada Sekolah Menengah Umum

Pendidikan merupakan salah satu aspek penting dalam kehidupan yang akan menentukan kualitas hidup seseorang. Peningkatan sektor pendidikan sangat dipengaruhi oleh sarana dan prasarana pendidikan. Sarana yang memadai sangat diperlukan untuk meningkatkan kualitas belajar mengajar.

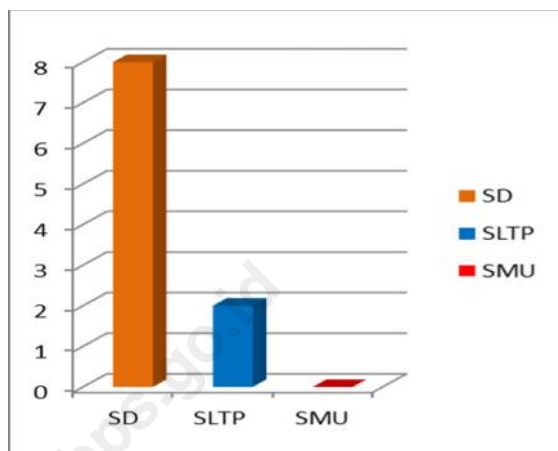
Pada Tahun 2011, jumlah sekolah di Kecamatan Air Padang berjumlah 8 Sekolah Dasar, 2 Sekolah Lanjutan Tingkat Pertama dan belum ada Sekolah Menengah Umum. Sekolah Dasar hampir ada disetiap desa di Kecamatan Air Padang, kecuali di Desa Mesigit dan Talang Ulu . Sekolah Menengah Lanjutan Tingkat Pertama berada di Desa Retes dan Teluk Ajang, sementara Sekolah Menengah Umum masih bergabung dengan kecamatan Lais

Jumlah Sekolah pada Tahun 2011, sama dengan keadaan pada tahun sebelumnya. Artinya dalam satu tahun terakhir ini, belum ada penambahan jumlah sekolah.

***** Tahukah Anda**

Jarak dari Kecamatan Air Padang ke Kecamatan Lais dimana SMU yang terdekat dari Kecamatan Air Padang lebih kurang 12,60 KM, perjalanan cukup jauh dan memerlukan waktu yang cukup lama untuk sampai di sekolah.

Jumlah Sekolah di Kecamatan Air Padang Tahun 2011



Jumlah Sekolah Dasar Per Desa di Kecamatan Air Padang Tahun 2011

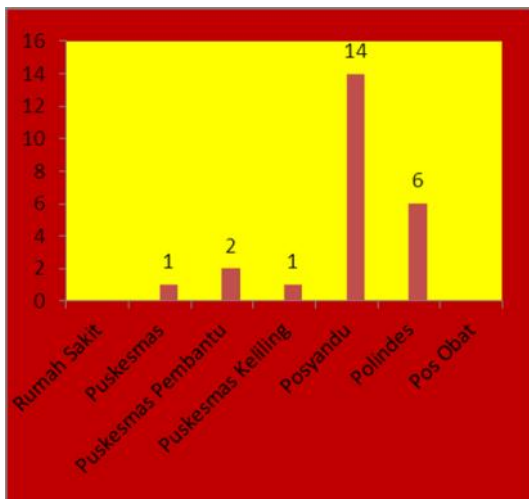


4

KESEHATAN

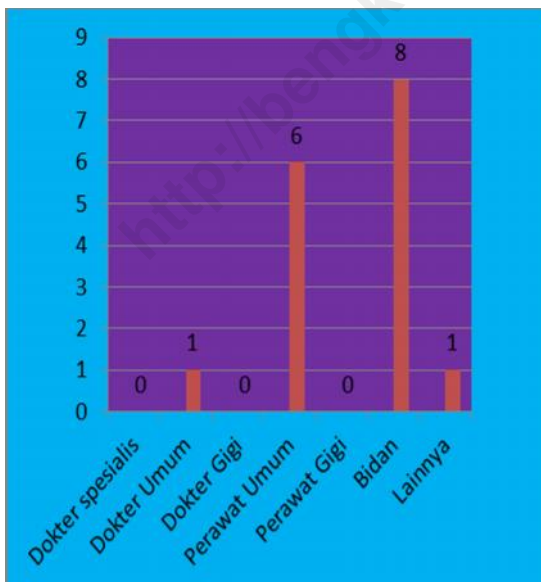
Tenaga Kesehatan terbanyak di Kecamatan Air Padang di dominasi oleh Bidan yang berjumlah 8 orang dan perawat berjumlah 6 orang. Kecamatan Air Padang Memiliki 1 buah Puskesmas dan 14 buah Posyandu

Jumlah Sarana Kesehatan di Kecamatan Air Padang Tahun 2011



Sumber: Dinas Kesehatan Kab. Bengkulu Utara

Jumlah Tenaga Kesehatan di Kecamatan Air Padang Tahun 2011



Kesehatan merupakan salah satu indikator kesejahteraan rakyat. Tingkat masyarakat akan sangat menentukan kualitas kehidupan seseorang. Semakin baik tingkat kesehatan masyarakat, akan semakin baik pula pembangunan.

Untuk meningkatkan kesehatan masyarakat, diperlukan sarana dan prasarana yang memadai di bidang kesehatan. Di Kecamatan Lais, belum ada Rumah Sakit, 1 Puskesmas, 2 Puskesmas pembantu, 1 puskesmas keliling dan 14 Posyandu. Untuk tenaga kesehatan, di Kecamatan Air Padang terdapat 1 orang dokter umum, 6 orang perawat umum 8 orang bidan dan 1 orang tenaga kesehatan lainnya.

***Tahukah Anda

Di Kecamatan Air Padang, pada tahun 2011, Akseptor aktif Keluarga Berencana paling banyak menggunakan alat kontrasepsi Suntikan. Sebanyak 407 orang Akseptor menggunakan alat KB ini, dan sebanyak 393 orang akseptor menggunakan alat KB implant.

PERTANIAN

Jagung merupakan tanaman palawija dengan produksi tinggi

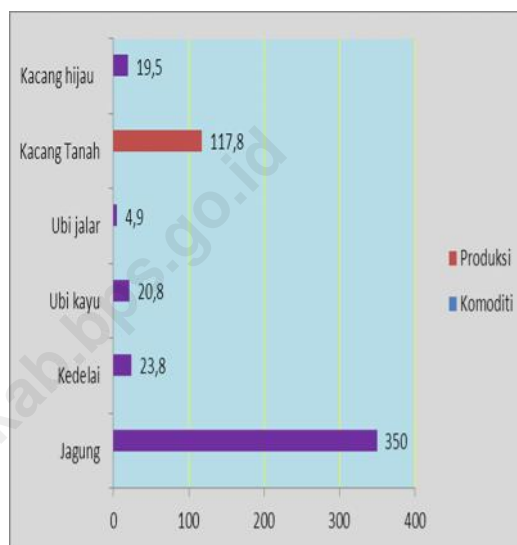
Produksi tanaman pangan tertinggi kedua setelah padi adalah produksi jagung, yaitu sebesar 350 Ton pada Tahun 2011.

5

Produksi tanaman pangan terbesar adalah dari tanaman padi. Pada Tahun 2011, di Kecamatan Air Padang produksi tanaman padi sawah sebesar 1.462,50 Ton, sedangkan padi ladang sebesar 153,90 Ton.

Selain padi, tanaman palawija yang juga cukup besar produksinya di Kecamatan Air Padang adalah tanaman jagung. Pada tahun 2011, produksi jagung mencapai 350 Ton, menurun dari Tahun 2010 produksi kacang tanah mencapai sebesar 117,8 Ton.

Produksi Tanaman Palawija di Kecamatan Air Padang Tahun 2011 (Ton)



Sumber: Dinas Pertanian dan Peternakan Kab. Bengkulu Utara

KEUANGAN

5

PBB Merupakan pajak terbesar dari Kecamatan Air Padang

Kecamatan Air Padang menyumbangkan 10,36 Persen Realisasi Penerimaan Pajak Bumi Bangunan pada Tahun 2011.

Realisasi penerimaan Pajak Bumi dan Bangunan dari kecamatan Air Padang yang terbanyak dari Desa Padang Kala yaitu sebesar Rp. 2.410.840 yaitu sekitar 18,79 persen dari total Realisasi Penerimaan Pajak Bumi dan Bangunan (PBB)dari Kecamatan Air Padang

Realisasi Penerimaan Pajak Bumi Dan Bangunan (PBB) Air Padang Tahun 2011 (000)



Sumber: Dinas Pendapatan Daerah Kab. Bengkulu Utara

****Tahukah Anda*

Dari Kecamatan Air Padang, pada tahun 2011, Memberi Realisasi Penerimaan Pajak Bumi dan Bangunan Senilai Rp. 12.826.478.

