

Katalog BPS : 1101002.1308020
Nomor : 13080.27-2013

STATISTIK DAERAH KECAMATAN LUAK TAHUN 2013



*BADAN PUSAT STATISTIK
KABUPATEN LIMA PULUH KOTA*

STATISTIK DAERAH KECAMATAN LUAK

ISSN : 1858-0955
No. Publikasi : 13080.27. -2013
Katalog BPS : 1101002.1308.020
Ukuran Buku : 17.6 cm x 25 cm
Jumlah Halaman : 15 halaman

Naskah :

Koordinator Statistik Kecamatan Luak
dan
Seksi Neraca Wilayah dan Analisis

Gambar Kulit :

Seksi Integrasi Pengolahan dan Diseminasi Statistik

Diterbitkan oleh :

Badan Pusat Statistik Kabupaten Lima Puluh Kota

Dicetak oleh :

Boleh dikutip dengan menyebutkan sumbernya



Kata Sambutan

Dengan mengucapkan puji syukur kehadirat Allah Yang Maha Kuasa, saya menyambut baik penerbitan publikasi **Statistik Daerah Kecamatan** yang dilakukan oleh Koordinator Statistik Kecamatan (KSK). Publikasi **“Statistik Daerah Kecamatan”** ini merupakan upaya mengembangkan perstatistikan daerah dalam menyediakan data terpadu untuk berbagai kepentingan serta sebagai salah satu upaya untuk mewujudkan visi BPS sebagai “pelopor data statistik terpercaya untuk semua”.

Penerbitan publikasi ini diharapkan dapat melengkapi ragam publikasi statistik yang telah tersedia seperti Kecamatan Dalam Angka yang telah terbit secara rutin. Data statistik yang disajikan dalam publikasi ini bersumber dari kegiatan rutin, survei dan sensus yang dilaksanakan oleh BPS dan dilengkapi dengan data sekunder yang dikelola oleh instansi pemerintah dan sumber data lainnya yang menggambarkan kondisi daerah dalam bentuk uraian deskriptif sederhana.

Saya berharap, publikasi ini dapat memberikan informasi yang akurat kepada berbagai pihak, baik pemerintah daerah maupun masyarakat serta dapat membantu para pengguna data lainnya dalam memahami kondisi umum daerah.

Akhirnya, saya mengucapkan terima kasih dan penghargaan yang tinggi kepada semua pihak yang telah berpartisipasi hingga terbitnya publikasi ini. Semoga Allah Yang Maha Kuasa meridhoi kita semua.

Kepala Badan Pusat Statistik
Kabupaten Lima Puluh Kota

YON ANDRI, SE



Kata Pengantar



Publikasi **Statistik Daerah Kecamatan Luak 2013** diterbitkan oleh Badan Pusat Statistik kabupaten Lima Puluh Kota berisi berbagai data dan informasi terpilih seputar Kabupaten Lima Puluh Kota yang dianalisis secara sederhana untuk membantu pengguna data memahami perkembangan pembangunan serta potensi yang ada di kabupaten Lima Puluh Kota.

Publikasi Statistik Daerah Kecamatan Luak 2013 diterbitkan untuk melengkapi publikasi-publikasi statistik yang sudah terbit secara rutin setiap tahun. Berbeda dengan publikasi-publikasi yang sudah ada, publikasi ini lebih menekankan pada analisis.

Materi yang disajikan dalam **Statistik Daerah Kecamatan Luak 2013** memuat berbagai informasi/indikator terpilih yang terkait dengan pembangunan di berbagai sektor di Kabupaten Lima Puluh Kota dan diharapkan dapat menjadi bahan rujukan/kajian dalam perencanaan dan evaluasi kegiatan pembangunan.

Kritik dan saran konstruktif berbagai pihak kami harapkan untuk penyempurnaan penerbitan mendatang. Semoga publikasi ini mampu memenuhi tuntutan kebutuhan data statistik, baik oleh instansi/dinas pemerintah, swasta, kalangan akademisi maupun masyarakat luas.

Koordinator Statistik Kecamatan
Luak

LISA FRIMA PUTRI, A.Md



DAFTAR ISI

1.	Geografi dan Iklim	1
2.	Pemerintahan	2
3.	Penduduk	4
4.	Pendidikan	5
5.	Kesehatan	6
6.	Pertanian	7
7.	Pertambangan dan Energi	9
8.	Pariwisata	10
9.	Perbankan dan Koperasi	11
10.	Harga – Harga	12

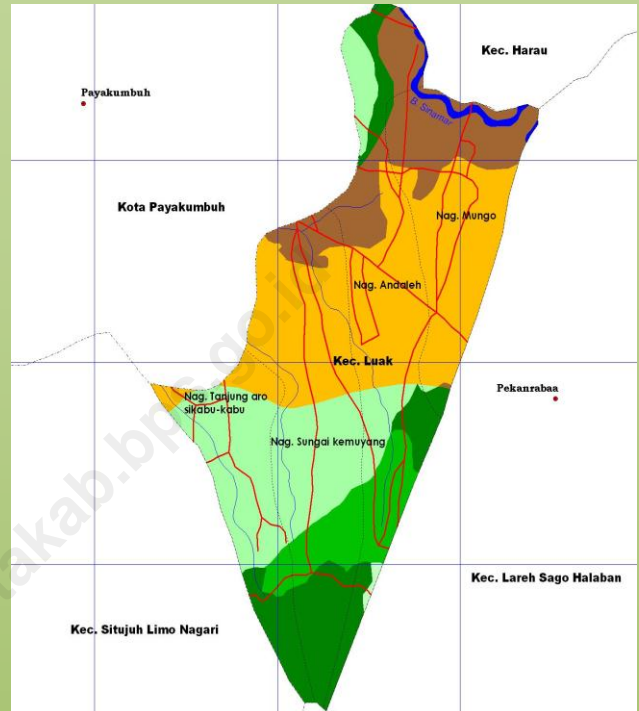
Kecamatan Luak merupakan daerah dataran dengan sedikit perbukitan

Luas wilayah Kecamatan Luak sebesar 61,68 Km² dengan ketinggian 500 m sampai 700 m dari permukaan laut

Peta Kecamatan Luak

Kecamatan Luak merupakan salah satu Kecamatan di Kabupaten Lima Puluh Kota, letaknya diapit oleh tiga Kecamatan dan satu Kabupaten, dengan batas wilayah sebagai berikut: sebelah utara dengan Kecamatan Harau, sebelah selatan dengan Kabupaten Tanah Datar, sebelah barat dengan Kecamatan Situjuh Limo Nagari, sebelah timur dengan Kecamatan Lareh Sago Halaban . Dengan Luas wilayah Kecamatan Luak sebesar 61,68 Km² .

Topografi daerah, Kecamatan Luak relatif datar dengan ketinggian dari permukaan laut antara 500 meter hingga 700 meter. Di daerah ini terdapat 4 (Empat) nagari dengan komposisi luas sebagai berikut: ,Nagari Mungo 11,04 Km², Nagari Andaleh 6,4 Km², Nagari Sungai Kamuyang 30,37 Km², Nagari Tanjung Haro Sikabu-kabu Padang Panjang 13,87 Km².



Statistik Geografi Kecamatan Luak

Uraian	satuan	2012
Luas	KM ²	61,68
Ketinggian dr Perm.Laut	M	500-600
Jumlah Sungai	Buah	1

Sumber :Lima Puluh Kota Dalam Angka, 2013

*** Tahukah Anda

Sejak otonomi daerah tahun 2001 Luak dimekarkan menjadi 3(tiga) kecamatan yaitu Kecamatan Luak, Kecamatan Lareh Sago Halaban dan Kecamatan Situjuh Limo Nagari.

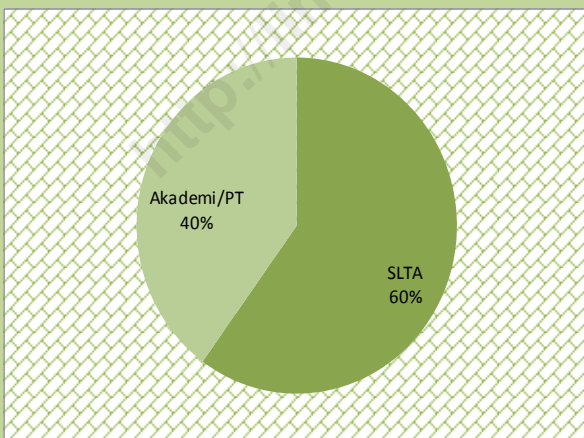
Kecamatan Luak merupakan hasil pemekaran wilayah

Sejak diberlakukannya otonomi daerah, Kecamatan Luak resmi menjadi salah satu kecamatan di Kabupaten Lima Puluh Kota

Statistik Pemerintahan di Kecamatan Luak

Wilayah Administrasi	2010	2011	2012
Nagari	4	4	4
Jorong	34	34	34
Jumlah PNS di kantor camat	2010	2011	2012
Laki-laki	12	11	14
Perempuan	8	9	6
Total	20	20	20

Sumber :Kecamatan Luak Dalam Angka, 2013

PNS di kantor camat Luak berdasarkan tingkat pendidikan 2012 (persen)

Sumber : Kecamatan Luak Dalam Angka, 2013

Sejak pemberlakuan otonomi daerah banyak daerah yang melakukan pemekaran wilayah. Di Kabupaten Lima Puluh Kota pun ikut dalam memekarkan wilayahnya. Salah satunya adalah Kecamatan Luak. Pada tahun 2001 resmi menjadi salah satu kecamatan di Kabupaten Lima Puluh Kota, dimana sebelumnya Kecamatan Luak tergabung kedalam wilayah Kecamatan Lareh Sago Halaban dan Situjuh Limo Nagari.

Pada tahun 2008 jumlah nagari dikecamatan Luak ada 4 dengan 31 jorong, terjadi pemekaran wilayah jorong pada tahun 2009 menjadi 34 jorong dan pada tahun 2012 tidak terjadi pemekaran wilayah. Dimana Kecamatan Luak terdiri dari 4 nagari dan 34 jorong.

Jumlah PNS dikantor camat Luak pada tahun 2012 tidak mengalami penambahan dari tahun sebelumnya, dimana PNS laki-laki sebanyak 14 orang dan pegawai perempuan sebanyak 6 orang pada. Dengan jumlah total keseluruhan Pegawai (PNS) sebanyak 20 orang.

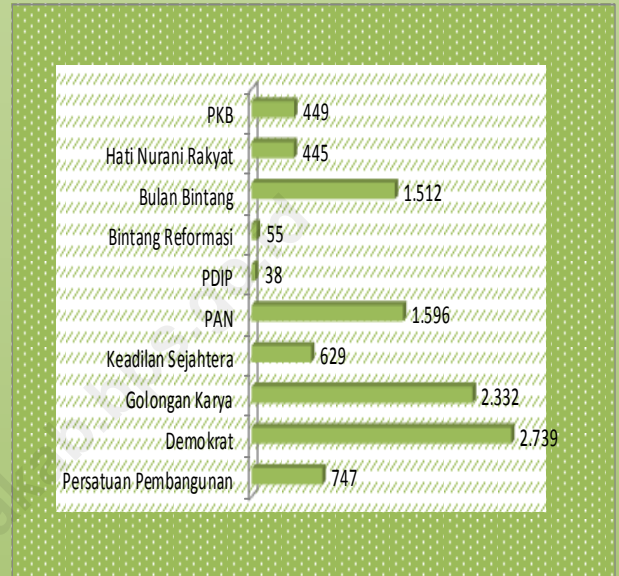
Dilihat dari tingkat pendidikan, PNS di kantor camat pada tahun 2012 didominasi oleh PNS dengan tingkat pendidikan SLTA yaitu sebesar 60 persen.

Partai Demokrat lebih dominan di Kecamatan Luak

Pada pemilu 2009, Partai Demokrat menjadi partai pemenang pemilu di Kecamatan Luak dengan perolehan suara hampir sepertiga dari total suara

Dari seluruh partai peserta pemilu 2009 yang lalu hanya ada 10 (sepuluh) partai politik yang memperoleh suara terbanyak yaitu P.Persatuan Pembangunan P.Demokrat, P.Golkar,P.Keadilan Sejahtera, P. PAN, P. Kebangkitan Bangsa, P.Bintang Reformasi, P.Bulan Bintang, P.Hati Nurani Rakyat, dan P.Demokrasi Indonesia Perjuangan . Dari partai-partai yang ada didominasi Partai Demokrat di parlemen (DPRD-Kab) yang diikuti oleh Partai Golkar dan Partai Amanat Naional. Jumlah suara partai politik untuk DPRD-Kab yang berasal dari Partai Demokrat sebanyak 2.739 suara atau hampir sepertiga dari total suara untuk DPRD-Kab dari Kecamatan Luak. Jumlah suara terbanyak kedua dan ketiga ditempati Partai Golkar dan Partai Amanat Nasional dengan jumlah perolehan suara masing-masing sebanyak 2.332 suara dan 1.596 suara.

Perolehan suara Partai Politik untuk DPRD Kab Periode 2009-2014



*** *Tahukah Anda*

Hampir sepertiga jumlah suara pada pemilu 2009 di kecamatan Luak diperoleh oleh partai Demokrat.

Jumlah Dana Alokasi Umum Dikecamatan Luak pada tahun ini mengalami penambahan. Pada tahun 2010 jumlah Dana Alokasi Umum Nagari Rp. 575 juta, pada tahun 2011 Rp. 614 juta, dan pada tahun 2012 jumlah dana alokasi umum nagari Rp.586 juta.

Dana Alokasi Umum Nagari (Juta Rupiah)			
Nagari	2010	2011	2012
Mungo	121	180	168
Andaleh	159	143	139
Sungai Kamuyang	132	165	154
Tnj Haro Sikabu	163	126	125
Jumlah	575	614	586

Sumber:Kecamatan Luak Dalam Angka 2013

PENDUDUK

Penduduk perempuan lebih banyak

Jumlah penduduk perempuan lebih banyak dibandingkan jumlah penduduk laki-laki dengan perbandingan seks rasio sebesar 97 persen.

Penduduk Kecamatan Luak Jiwa (2013)



Uraian	2010	2011	2012
Jumlah Penduduk (jiwa)	25.604	25.906	26.458
Kepadatan Penduduk (jiwa/km ²)	415	420	426
Sex Ratio (L/P) (%)	97	97	97
jumlah rumah tangga	6.306	6.349	6.385
Rata-rata ART (jiwa/ruta)	4	4	4

Sumber : Kecamatan Luak Dalam Angka 2013

*** Tahukah Anda

Pada tahun 2012 perbandingan jumlah penduduk laki-laki dan perempuan sebesar 97%.

Berdasarkan kecamatan Luak dalam angka Jumlah penduduk Kecamatan Luak pada tahun 2010 mencapai 25.604 jiwa dengan komposisi penduduk laki-laki sebanyak 12.574 jiwa dan penduduk perempuan sebanyak 13.030 jiwa, sedangkan pada tahun 2011 jumlah penduduk naik menjadi 25.904 jiwa dengan komposisi jumlah penduduk laki-laki 12.727 jiwa dan perempuan 13.179 jiwa. Pada tahun 2012 jumlah penduduk naik lagi menjadi 26.278 jiwa dengan komposisi penduduk laki-laki sebanyak 12.896 jiwa dan penduduk perempuan sebanyak 13.382 jiwa.

Jika dilihat dari kepadatan penduduk setiap tahunnya dikecamatan Luak mengalami perubahan. Pada tahun 2010 kepadatan penduduk dikecamatan Luak sebesar 506 jiwa/ km², turun pada tahun 2011 menjadi 420 jiwa/km² dan pada tahun 2012 naik lagi menjadi 426 jiwa/ km².

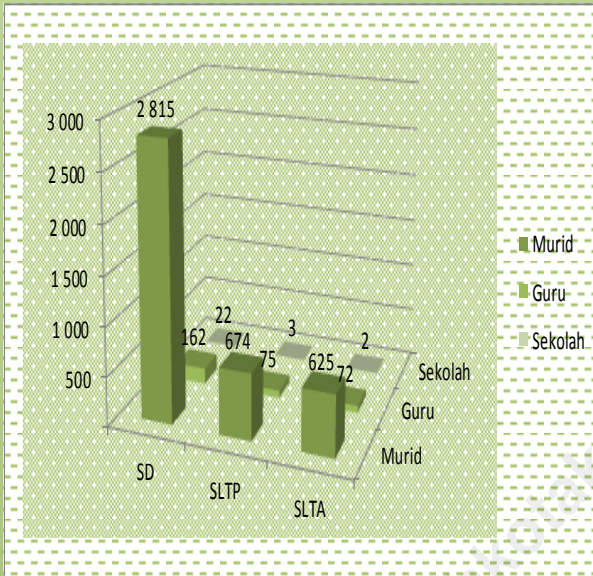
Secara umum jumlah penduduk perempuan lebih banyak dibandingkan jumlah penduduk laki-laki. Hal ini ditunjukkan oleh sex ratio yang nilainya lebih kecil dari 100. Pada tahun 2011 untuk setiap 100 penduduk perempuan terdapat 97 penduduk laki-laki dan begitu juga pada tahun 2012 untuk setiap 100 penduduk perempuan terdapat 97 penduduk laki-laki.

Dikecamatan Luak jumlah rumah tangga pada tahun 2010 sebanyak 4.048 rumah tangga dengan rata-rata anggota rumah tangga 4 orang, sedangkan pada tahun 2011 jumlah rumah tangga naik menjadi 6.349 rumah tangga sehingga rata-rata anggota rumah tangga 4 orang. Pada tahun 2012 jumlah rumah tangga naik lagi menjadi 6.385 dengan rata-rata anggota rumah tangga 4 orang.

Sarana dan prasarana pendidikan cukup memadai

Jumlah sarana dan prasarana pendidikan di Kecamatan Luak sudah cukup memadai ditandai dengan banyaknya jumlah sekolah

Jumlah Murid, Guru, Sekolah di Kecamatan Luak, Tahun Ajaran 2010-2012



Jumlah sekolah, Guru dan Murid menurut Nagari

Nagari	Sekolah	Guru	Murid
Mungo	9	82	1.362
Andaleh	9	97	873
Sungai Kamuyang	12	101	1.321
Tanjung Haro Sikabu-kabu PP	9	67	879
Jumlah	39	347	4.435

Sumber: UPTD Pendidikan Kec. Luak 2013

Jumlah sarana pendidikan yang ada di kecamatan Luak tidak mengalami perubahan dibandingkan tahun sebelumnya, dimana TK berjumlah 12 sekolah, SD berjumlah 22 sekolah, SLTP berjumlah 3 sekolah dan SLTA berjumlah 2 sekolah.

Dilihat dari sisi jumlah murid dan guru di Kecamatan Luak setiap tahunnya mengalami perubahan. Pada tahun 2012 Jumlah murid TK yang terdaftar sebanyak 321 murid dengan jumlah guru bertambah menjadi sebanyak 39 orang, berarti seorang guru mengajar rata-rata 9 orang. Untuk tingkat Sekolah Dasar rata-rata seorang guru mengajar 20 orang siswa sedangkan untuk tingkat SLTP rata-rata seorang guru mengajar 10 orang siswa.

Jika dirinci menurut nagari, jumlah sekolah paling banyak terdapat di nagari Sungai Kamuyang dengan jumlah sekolah sebanyak 13 sekolah dengan didominasi oleh SD dan jumlah murid dan guru masing-masing sebanyak 1.321 murid dan 101 guru. Sementara itu nagari yang memiliki jumlah guru sedikit adalah nagari Tanjung Haro Sikabu-kabu Padang Panjang.

***** Tahukah Anda**

Fasilitas Pendidikan tertinggi yang ada di kecamatan Luak adalah SLTA.

Jumlah puskesmas yang ada di Kecamatan Luak hanya 1 buah puskesmas yang berada di Nagari Mungo sedangkan puskesmas pembantu dan Poskesri ada disetiap nagari.

Pada tahun 2012 tenaga Kesehatan di Kecamatan Luak mengalami kenaikan dari tahun sebelumnya, yaitu mempunyai 2 orang dokter umum, 1 orang dokter gigi, 6 orang perawat umum, 1 orang perawat gigi, 22 orang bidan.

Jumlah tenaga kesehatan di Kecamatan Luak pada tahun 2012 mengalami kenaikan, dibandingkan dengan tahun sebelumnya. Berdasarkan keahliannya tenaga kesehatan yang paling banyak di kecamatan Luak adalah tenaga Bidan dan Perawat umum. Sedangkan tenaga dokter masih sangat terbatas.

*** *Tahukah Anda*

Lebih dari setengah jumlah peserta KB menggunakan alat kontrasepsi suntik.

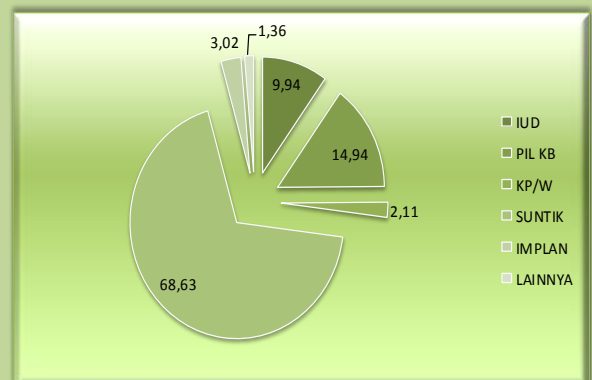
Di Kecamatan Luak, dari seluruh peserta KB Aktif mengalami penurunan dari tahun sebelumnya dimana jumlah sebelumnya 3.199 orang dan pada tahun 2012 3.079, jumlah peserta yang menggunakan alat kontrasepsi yang paling banyak adalah suntik KB sebanyak 68,63 persen, Pil KB sebanyak 14,94 persen, IUD sebanyak 9,94 persen.

Statistik Kesehatan Kecamatan Luak

Uraian	2011	2012
Sarana Kesehatan		
Puskesmas	1	1
Pustu	5	4
Puskesri	8	11
Posyandu	37	37
Tenaga Kesehatan		
Dokter umum	2	2
Dokter Gigi	1	1
Perawat Umum	7	6
Perawat Gigi	1	1
Bidan	19	22

Sumber: Kecamatan Luak Dalam Angka 2013

Jumlah Peserta Aktif KB di Kecamatan Luak 2013

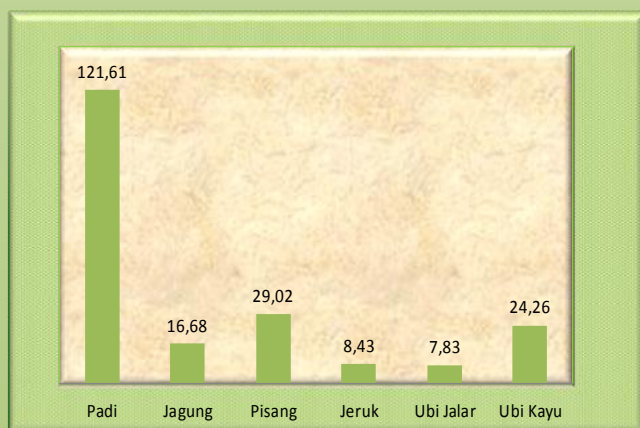


Sumber : Kecamatan Luak Dalam Angka 2013

Produktivitas padi mencapai 4,39 ton/ha

Sebagai salah satu daerah penghasil padi di Kabupaten Lima Puluh Kota, pemerintah daerah harus lebih fokus pada peningkatan produktivitas tanaman padi

Produktivitas Tanaman Pangan Kecamatan Luak (Ton/Ha), 2012



Sumber : Kecamatan Luak Dalam Angka, 2013

Luas Panen dan Produksi Tanaman Pangan Kecamatan Luak, 2010-2012

Uraian	2010	2011	2012
Padi			
Luas panen (ha)	2 005,0	2 724,0	22,4
Produksi (ton)	22,1	22,4	2 724,0
Jagung			
Luas panen (ha)	69,0	85,0	85,0
Produksi (ton)	373,6	249,6	1 433,1
Pisang			
Luas panen (ha)	13,4	88,6	44,8
Produksi (ton)	158,0	2 778,0	1 300,0
Jeruk			
Luas panen (ha)	8,3	8,0	8,0
Produksi (ton)	70,2	67,4	67,4
Ubi Jalar			
Luas panen (ha)	6,0	12,0	12,0
Produksi (ton)	45,0	94,0	94,0
Ubi Kayu			
Luas panen (ha)	89,0	84,0	84,0
Produksi (ton)	2 038,0	2 038,0	2 038,0

Sumber : Kecamatan Luak Dalam Angka 2013

Kecamatan Luak merupakan salah satu daerah penghasil tanaman pangan padi di Kabupaten Lima Puluh Kota. Produksi tanaman pangan padi tersebut perlu terus ditingkatkan agar dapat memenuhi kebutuhan masyarakat. Produksi padi di Kecamatan Luak selama periode 2010-2012, mengalami penurunan Produksi padi pada tahun 2010 sebesar 22,40 ton, pada tahun 2011 naik menjadi 22,60 ton dan pada tahun 2012 produksi padi turun lagi menjadi 22,40 ton.

Produksi tanaman palawija yang perkembangannya sangat berpotensi di Kecamatan Luak adalah ubi kayu. Pada tahun 2011 produksi ubi kayu sebesar 2.308 ton. Produktivitas tanaman ubi kayu lebih tinggi dari produktivitasnya dari tanaman palawija lainnya.



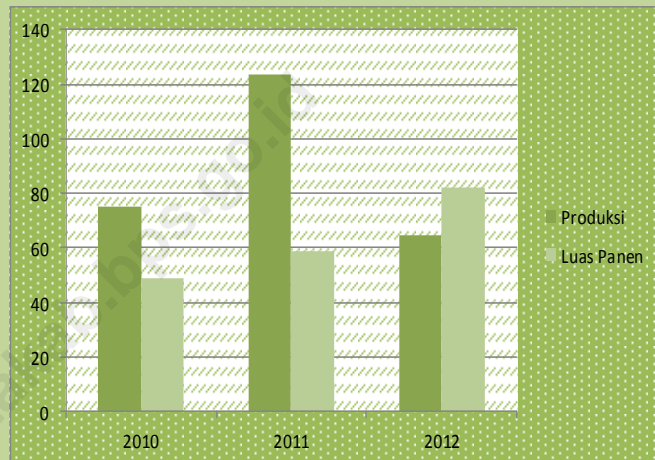
Kecamatan Luak merupakan salah satu daerah penghasil coklat di Kabupaten Lima Puluh Kota. Produksi coklat selama periode 2010 - 2012 yaitu sebagai berikut; pada tahun 2010 Produksi coklat di Kecamatan Luak sebesar 123,5 ton, pada tahun 2011 sebesar 157,8 ton dan pada tahun 2012 turun menjadi sebesar 64,70 ton.

***** Taukah Anda**

Produksi telur ayam ras mengalami peningkatan setiap tahunnya.

Peternakan merupakan salah satu sub sektor unggulan di Kecamatan Luak. Usaha peternakan baik ternak besar maupun ternak kecil, terutama unggas yakni ayam ras petelur dan ayam ras pedaging berkembang dengan baik di Kecamatan ini. Produksi daging dan telur pada periode 2010 – 2012 cenderung meningkat. Produksi telur ayam ras mengalami peningkatan dari 1.459.770 butir di tahun 2010, kemudian meningkat lagi menjadi 1.575.420 butir di tahun 2011 dan pada tahun 2012 mengalami penurunan menjadi 800.914 Kg. Sementara itu produksi daging meningkat dari 39.748,50 kg pada tahun 2010 meningkat menjadi 63.862,59 pada tahun 2011 dan naik lagi menjadi 68.897,40 Kg pada tahun 2012.

Perkembangan Luas Panen (ha) dan Produksi Coklat (ton) Kecamatan Luak

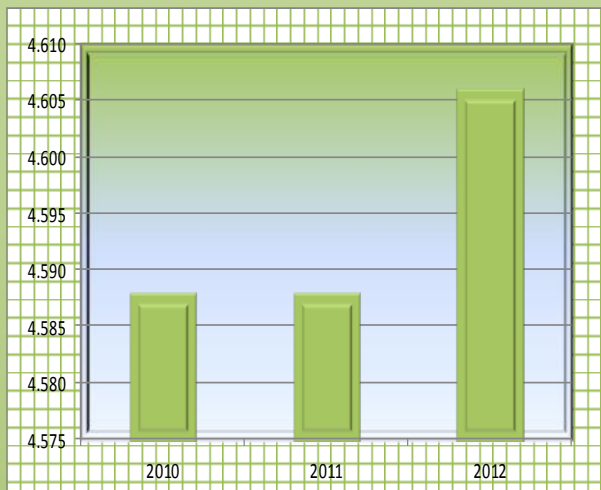


Statistik Peternakan Kecamatan Luak

Uraian	2010	2011	2012
Daging Sapi (Kg)	39.748,50	63.862,59	68.897,40
Telur Ayam Ras(Kg)	1.459.770,00	1.575.420,00	800.914,80
Telur Ayam Buras (Kg)	25.999,00	33.764,69	19.634,54

Sumber : Kecamatan Luak Dalam Angka 2013

Perkembangan Jumlah Pelanggan PLN Menurut Kategori Pelanggan Di Kecamatan Luak



Sumber : Kecamatan Luak Dalam Angka, 2013

Pada sektor energi, listrik merupakan sumber penerangan dan energi utama baik untuk rumahtangga maupun industri dan listrik memegang peranan yang sangat vital. Jumlah pelanggan PLN tahun 2012 sebanyak 4.606 pelanggan.

Jumlah listrik yang pada tahun 2012 ini mengalami kenaikan dari tahun lalu, yaitu tahun 2011 4.588 pelanggan PLN dan pada tahun 2012 naik menjadi 4.606 pelanggan PLN. Dari kenaikan jumlah pelanggan PLN tersebut berarti listrik sudah banyak juga yang didistribusikan di Kecamatan Luak.

Sumber air minum dan memasak di Kecamatan Luak kebanyakan menggunakan sumur dan mata air. Nagari yang paling banyak memakai sumur adalah nagari Mungo

Jumlah Pelanggan PLN menurut Nagari

Uraian	2010	2011	2012
Mungo	1224	1224	1229
Andaleh	1222	1222	1227
Sungai Kamuyang	934	934	936
Tanjung Haro Sikabukabu PP	1208	1208	1214
Jumlah	4588	4588	4606

Sumber : Kecamatan Luak Dalam Angka 2013

*** Tahukah Anda

77,10% persentase rumah tangga di kecamatan Luak telah menikmati energi listrik.

Jumlah kunjungan wisata mengalami peningkatan

Jumlah kunjungan wisata di kecamatan Luak mengalami peningkatan pada tahun 2011

Sebagai salah satu daerah tujuan wisata di Kabupaten Lima Puluh Kota, pada tahun 2012 terdapat 56.537 kunjungan wisata ke Batang Tabik. Kunjungan tersebut terdiri atas 56.479 kunjungan wisatawan nusantara dan 58 kunjungan wisatawan mancanegara.


***** Tahukah Anda**

Selain wisatawan mancanegara objek wisata batang tabik lebih banyak diminati oleh wisatawan nusantara.

Setiap tahunnya jumlah wisatawan yang berkunjung ke objek wisata Batang Tabik meningkat. Pada tahun 2010 jumlah wisatawan yang berkunjung ke objek wisata Batang Tabik sebanyak 46.172 orang. Pada tahun 2011 jumlah wisatawan yang berkunjung ke objek wisata Batang Tabik mengalami kenaikan sebanyak 50.195 orang. Pada tahun 2012 mengalami peningkatan lagi dengan jumlah kunjungan 56.537 orang.

Jumlah Kunjungan Wisatawan Objek Wisata Menurut Jenis Wisatawan tahun 2010-2012

Uraian	2010	2011	2012
Klasifikasi	2010	2011	2012
- Wisatawan Mancanegara	78	80	58
- Wisatawan Nusantara	46.094	50.115	56.479
Jumlah	46.172	50.195	56.537



Selain BPR, koperasi juga salah satu sarana pendukung dalam usaha meningkatkan perekonomian rakyat kecil. Sesuai dengan arah pembangunan yang dilaksanakan oleh pemerintah, yaitu meningkatkan usaha yang berbasis kerakyatan maka perlu ditopang oleh keberadaan lembaga keuangan yang juga dimiliki oleh masyarakat itu sendiri dalam hal ini adalah usaha yang berbentuk koperasi, Jumlah koperasi Simpan Pinjam yang ada di Kecamatan Luak pada tahun 2012 adalah sebanyak 2 unit.

Koperasi tersebut di atas dibagi menjadi 2 golongan, yaitu KUD dan Non-KUD yang tersebar di seluruh kecamatan. Jumlah KUD tahun 2012 tercatat sebanyak 2 unit. Jumlah ini mengalami perubahan dari tahun sebelumnya yaitu sebanyak 4 unit. Koperasi simpan pinjam berjumlah 2 Unit.

Dari 2 unit KUD yang ada di kecamatan Luak, KUD nagari S.Kamuyang mempunyai anggota KUD terbanyak sedangkan anggota KUD dengan anggota paling sedikit adalah KUD nagari Mungo. Tinggi rendahnya jumlah anggota KUD dapat dianggap sebagai indikasi tinggi kesadaran masyarakat setempat untuk memanfaatkan lembaga keuangan dalam mengembangkan usahanya.

Jumlah Lembaga Keuangan Di Kec. Luak			
Rincian	2010	2011	2012
Bank Umum			
BPR	1	1	1
KUD	4	2	2
Koperasi Simpan Pinjam	4	2	2

Sumber : Kecamatan Luak Dalam Angka, 2013

*** *Tahukah Anda*

Di Kecamatan Luak belum ada Bank Umum

Jumlah KUD dan Anggota menurut Nagari		
Uraian	KUD	Anggota
Mungo	1	310
Andaleh	0	0
Sungai Kamuyang	1	396
Tanjung Haro Sikabu-kabu PP	0	0
Jumlah	2	706

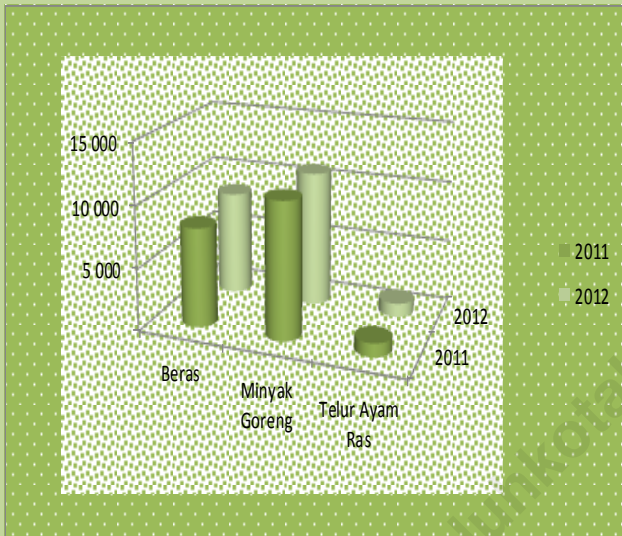
Sumber : Kecamatan Luak Dalam Angka 2013

HARGA-HARGA

Harga sembako dikecamatan Luak mengalami kenaikan

Perubahan harga sembako dikecamatan Luak semakin tinggi setiap tahunnya.

Perkembangan Harga Sembako Terpilih di Kecamatan Luak (Rp/Kg), 2010-2012



*** Tahukah Anda

Dikecamatan Luak hanya terdapat 1 (satu) pasar yang terletak dinagari Mungo.

Harga-harga yang dicatat dilapangan adalah harga ditingkat produsen, dimana belum termasuk margin perdagangan dan biaya transportasi. Beberapa jenis komoditi yang dicatat di lapangan adalah seperti padi, palawija, buah-buahan, sayur-sayuran dan beberapa komoditi keperluan petani yang dibayar di pedesaan.

Secara umum harga tersebut di atas dari bulan ke bulan selama tahun 2008 mengalami perubahan yang tidak begitu berarti, seperti harga minyak goreng pada tahun 2011 Rp. 11.000,-. Dan pada tahun 2012 tetap harga minyak goreng yaitu Rp. 11.000,-. Harga telur ayam ras pada tahun 2011 menjadi Rp. 1.100,-. dan pada tahun 2012 harga telur naik menjadi Rp. 1.200,- khususnya bagi petani tidak begitu berpengaruh terhadap taraf hidup dan daya beli masyarakat pertanian tersebut. Misalnya harga beras sijunjung pada tahun 2011 menjadi Rp. 8.000,-. dan pada tahun 2012 harga beras sijunjung naik menjadi Rp. 8.500,-.

Harga rata-rata komoditi lain seperti sayur-sayuran, buah-buahan, bibit, dan pupuk selama tahun 2012 mengalami perubahan yang cukup signifikan. Rata-rata harga bahan makanan yang dibayar oleh konsumen seperti daging, ikan, unggas, susu, dan telur juga mengalami kenaikan dari tahun ketahun.

DATA

MENGERDASKAN BANGSA



**BADAN PUSAT STATISTIK
KABUPATEN LIMA PULUH KOTA**
Jl. Simp. Kompil C No. 26A Sarilamak Tel (0752) 7760263

